



Калужская Неделя

23 марта 2016, №11



Официальный сайт
Городской Управы
города Калуги -

www.kaluga-gov.ru

ПРИЛОЖЕНИЕ

• официальные документы и информация •



РОССИЙСКАЯ ФЕДЕРАЦИЯ
КАЛУЖСКАЯ ОБЛАСТЬ

ГОРОДСКАЯ УПРАВА ГОРОДА КАЛУГИ
ПОСТАНОВЛЕНИЕ

от 15.03.2016

№ 67-п

О внесении изменения в постановление Городской Управы города Калуги от 06.12.2013 № 391-п «Об утверждении муниципальной программы муниципального образования «Город Калуга» «Городская среда»

В соответствии со статьями 38, 44 Устава муниципального образования «Город Калуга», на основании постановления Городской Управы города Калуги от 02.08.2013 № 220-п «Об утверждении положения о порядке принятия решения о разработке муниципальных программ муниципального образования «Город Калуга», их формирования, реализации и проведения оценки эффективности реализации», решения Городской Думы города Калуги от 24.12.2015 № 234 «О бюджете муниципального образования «Город Калуга» на 2016 год» ПОСТАНОВЛЯЮ:

1. Внести изменение в постановление Городской Управы города Калуги от 06.12.2013 № 391-п «Об утверждении муниципальной программы муниципального образования «Город Калуга» «Городская среда», изложив приложение к нему в новой редакции (приложение к настоящему постановлению).

2. Настоящее постановление вступает в силу после его официального обнародования, подлежит официальному опубликованию и распространяется на правоотношения, возникшие с 01.01.2016.

3. Контроль за исполнением настоящего постановления возложить на управление городского хозяйства города Калуги.

Городской Голова города Калуги К.М.Горобцов.

Приложение
к постановлению Городской Управы города Калуги
от 15.03.2016 № 67-п

ПАСПОРТ муниципальной программы муниципального образования «Город Калуга» «Городская среда»

1. Ответственный исполнитель муниципальной программы	Управление городского хозяйства города Калуги
2. Соисполнители муниципальной программы	-
3. Участники муниципальной программы	- управление по работе с населением на территориях; - управление строительства и земельных отношений города Калуги. - МАУ «Калугаблагоустройство»; - МКУ «Управление капитального строительства города Калуги»; - МКУ «Служба единого заказа городского хозяйства»; - МБУ «Специализированное монтажно-эксплуатационное управление».
4. Подпрограммы муниципальной программы	- «Благоустроенный город» С 2016 года: - «Охрана окружающей среды муниципального образования «Город Калуга»
5. Программно-целевые инструменты муниципальной программы	2014 - 2015 гг. - ведомственная целевая программа «Светлый город»; - ведомственная целевая программа «Охрана окружающей среды муниципального образования «Город Калуга»
6. Цели муниципальной программы	Создание условий для улучшения качества жизни населения, формирование благоприятной и экологически безопасной городской среды
7. Задачи муниципальной программы	- приведение в качественное состояние объектов благоустройства на территории муниципального образования «Город Калуга»; - создание новых объектов озеленения на территории муниципального образования «Город Калуга» и реконструкция (восстановление) зеленых насаждений; - улучшение качества содержания мест захоронений и строительство объектов похоронного назначения на территории муниципального образования «Город Калуга»; - обеспечение надежного и высокоэффективного наружного освещения территории муниципального образования «Город Калуга»; - повышение освещенности городских улиц; - улучшение природно-экологической ситуации и снижение уровня антропогенной нагрузки на окружающую среду; - повышение уровня безопасности и комфорта проживания жителей на территории муниципального образования «Город Калуга»
8. Целевые индикаторы и показатели муниципальной программы	1. Площадь зеленых насаждений, находящихся на обслуживании (шт./га). 2. Количество высаженных цветов (кв. м./ шт.). 3. Количество убранных аварийных насаждений (шт.). 4. Количество деревьев, прошедших санитарную обрезку (шт.). 5. Количество посаженных деревьев / кустарника (шт.). 6. Объем захороненных древесных отходов (тыс. м3). 7. Демеркуризация ртутьсодержащих отходов (шт.). 8. Площадь городских и сельских кладбищ, находящихся на обслуживании (га). 9. Количество обслуживаемых фонтанов, туалетных кабин, модулей (шт.). 10. Количество построенных колодцев (шт.). 11. Количество принятых отработанных автомашин (шт.). 12. Количество обслуживаемых светильников (шт.). 13. Объем потребляемой энергии системами наружного освещения (тыс. кВт/час). 14. Доля горения от общего количества обслуживаемых светильников не менее (%). 15. Количество заменяемых светильников при проведении работ по капитальному ремонту (шт.). 16. Точки подключения праздничной иллюминации (шт.). 17. Доля предприятий, имеющих допустимые нормативы выбросов вредных веществ в атмосферу муниципального образования «Город Калуга», к общему количеству предприятий муниципального образования «Город Калуга» (%). 18. Доля территорий города, в которых уровень загрязнения воздуха превышает нормативные показатели (%). 19. Количество проверок соблюдения законодательства в области охраны окружающей среды юридическими лицами и индивидуальными предпринимателями на территории муниципального образования «Город Калуга» (шт.). 20. Количество обследуемых водных источников (шт.). 21. Площадь рекультивации полигона ТБО (га). 22. Количество водоемов, подлежащих очистке (шт.). 23. Количество устроенных детских игровых и тренажерных комплексов (шт.). 24. Снижение уровня износа объектов инженерной инфраструктуры наружного освещения (%). 25. Ввод в действие систем дождевой канализации (м). 26. Количество отловленных безнадзорных животных (шт.). 27. Количество животных, содержащихся в вольерах (собако/ дни).

9. Сроки и этапы реализации муниципальной программы	2014-2020 гг.								
10. Объемы и источники финансирования муниципальной программы	Наименование программы	Всего тыс. руб.	2014	2015	2016	2017	2018	2019	2020
	Ведомственная целевая программа «Светлый город»	147 322,2	68 986,5	78 335,7	0,0	0,0	0,0	0,0	0,0
	Ведомственная целевая программа «Охрана окружающей среды муниципального образования «Город Калуга»	7 204,6	2 985,9	4 218,7	0,0	0,0	0,0	0,0	0,0
	Подпрограмма «Благоустроенный город»	4 079 374,0	274 884,8	489 400,2	359 130,4	657 494,6	763 669,0	769 525,0	765 270,0
	Подпрограмма «Охрана окружающей среды муниципального образования «Город Калуга»	18 770,6	0,0	0,0	4 478,2	3 573,1	3 573,1	3 573,1	3 573,1
	Основные мероприятия программы	286 258,1	0,0	50 278,5	45 765,6	47 553,5	47 553,5	47 553,5	47 553,5
	ВСЕГО	4 538 929,5	346 857,2	622 233,1	409 374,2	708 621,2	814 795,6	820 651,6	816 396,6
	В т.ч. за счет средств местного бюджета	4 502 826,2	324 184,8	614 020,3	404 156,1	708 621,2	814 795,6	820 651,6	816 396,6
	В т.ч. за счет средств областного бюджета	36 103,3	22 672,4	8 212,8	5 218,1	0,0	0,0	0,0	0,0
11. Ожидаемые результаты реализации муниципальной программы	- увеличение площади зеленых насаждений, находящихся на обслуживании, до 54/2394,2 шт./га; - посадка цветов – 96112,3/5820782 кв.м/шт. ; - посадка деревьев/кустарников – 4535/4230 шт.; - строительство 10 новых колодцев питьевой воды; - доля горения от общего количества обслуживаемых светильников составит не менее 99 %; - доля предприятий, имеющих допустимые нормативы выбросов вредных веществ в атмосферу муниципального образования «Город Калуга», к общему количеству предприятий муниципального образования «Город Калуга» составит 98,9%; - доля территорий города, в которых уровень загрязнения воздуха превышает нормативные показатели составит не более 21 %; - количество проверок соблюдения законодательства в области охраны окружающей среды юридическими лицами и индивидуальными предпринимателями на территории муниципального образования «Город Калуга» увеличится до 25 шт.; - количество обследуемых водных источников увеличится до 181 шт.; - количество очищенных водоемов – 7 шт.; - количество обслуживаемых светильников увеличится до 18500 шт.; - количество заменяемых светильников при проведении работ по капитальному ремонту увеличится до 180 шт.; - ввод в действие систем дождевой канализации протяженностью 900 м; - рекультивация Полигона ТБО г.Калуги с отводом ручья Полигонного с территории Полигона ТБО; - строительство кладбища в дер.Марьино; - устройство 710 тренажерных и детских игровых комплексов.								

Раздел 1. Общая характеристика сферы реализации муниципальной программы
Одним из важнейших показателей качества жизни является уровень экологической безопасности и благоустройства в муниципальных образованиях.

Правительством Российской Федерации обнародован национальный проект социально-экономического развития, целью которого является улучшение уровня и качества жизни населения. Значимым аспектом в реализации данного проекта является создание органами местного самоуправления муниципального образования «Город Калуга» условий комфортного и экологически безопасного проживания граждан, формирование современной городской инфраструктуры и благоустройство мест общего пользования территории муниципального образования «Город Калуга».

Технический прогресс породил целый комплекс факторов, которые затрагивают практически все стороны человеческой деятельности. Актуальность проблемы экологической безопасности и благоустройства в муниципальных образованиях продиктована напряженностью экологической обстановки, обусловленной интенсивной промышленной и другой хозяйственной деятельностью.
Благоустройство - комплекс мероприятий по содержанию объектов благоустройства (в том числе зеленых насаждений), направленных на создание благоприятных условий жизни, трудовой деятельности и досуга населения.

Высокое качество жизни и здоровья населения могут быть обеспечены только при условии комплексного решения проблем благоустройства территорий муниципального образования «Город Калуга», сохранения биологического разнообразия и природных ресурсов. В последнее время значительно улучшилось санитарное состояние и благоустроенность города, но все-таки места отдыха населения, объекты внешнего благоустройства не в полной мере обеспечивают комфортные условия для жизни и деятельности населения.

В настоящее время многие скверы, зоны отдыха, бульвары, расположенные на территории муниципального образования «Город Калуга», нуждаются в благоустройстве и ремонте, но в связи со снижением темпов экономического роста, ускорением инфляции финансирование происходит не в полном объеме. В связи с тем, что состояние зеленых насаждений ежегодно ухудшается из-за антропогенных и техногенных нагрузок, возрастает количество аварийных деревьев, поэтому требуется дополнительное финансирование на выполнение мероприятий по озеленению, а также на благоустройство зеленых территорий муниципального образования «Город Калуга». Зеленые насаждения, являясь составной частью природного комплекса города, участвуют в оздоровлении городской среды. Необходимость благоустройства и озеленения территорий города продиктовано требованиями настоящего времени, в первую очередь для обеспечения проживания населения в более комфортных условиях. В условиях ограниченных объемов бюджетного финансирования при выполнении программных мероприятий возникают трудности.

С целью организации активного отдыха и укрепления физического здоровья наших детей при наличии финансирования планируется дальнейшая организация устройства детских игровых комплексов, а также установка тренажерных комплексов на территории муниципального образования «Город Калуга». Современные детские комплексы развивают детей, хорошо влияют на их здоровье, а также украшают дворы. Устанавливаемое спортивное оборудование поможет всем желающим заниматься спортом недалеко от

своих домов, оно рассчитано на подростковый и взрослый возраст.

Важным условием установки детских игровых и спортивных тренажерных комплексов является предоставление в адрес управления городского хозяйства города Калуги протоколов общего собрания собственников помещений всех многоквартирных домов, прилегающих к месту установки указанных комплексов, о согласии на установку и содержание за счет средств собственников помещений в многоквартирных домах.

Установка новых детских игровых комплексов производится взамен существующих либо ранее демонтированных детских площадок, а также на вновь определенных местах в случае отсутствия ранее установленных детских площадок.

Важной составляющей в системе обеспечения стабильности экологического состояния города являются леса. В городских лесах проводятся следующие санитарно-оздоровительные и противопожарные мероприятия: вырубка погибших и поврежденных лесных насаждений, сбор деревьев после снеголома и ветровала, косыба, очистка лесов от случайного мусора, ведутся лесовосстановительные работы (подготовка посадочных мест, посадка и заготовка саженцев, устройство минерализованных полос), осуществляется охрана.

Калужский городской бор – это уникальный участок южного варианта соснового леса с примесью широколиственных элементов, не имеющий аналогов в Европейской части России. Городской бор имеет водоохранное, санитарно-гигиеническое, рекреационное и эстетическое значение. Во флоре городского бора выявлено 327 видов грибов-макромицетов, в том числе 1 вид, занесенный в Красную книгу Российской Федерации и Красную книгу Калужской области, и 3 вида, занесенных в Красную книгу Калужской области, 14 видов лишайников, более 50 видов мхов, среди которых 2 вида редких эпифита широколиственных лесов и 1 вид, занесенный в Красную книгу Калужской области, 581 вид сосудистых растений, в том числе 37 видов, занесенных в Красную книгу Российской Федерации и (или) Красную книгу Калужской области.

В связи с тем, что Калужский городской бор является местом обитания (произрастания) большого количества редких и находящихся под угрозой исчезновения объектов животного и растительного мира, в том числе занесенных в Красную книгу Российской Федерации и Красную книгу Калужской области, необходимо проводить санитарно-оздоровительные мероприятия в соответствии с режимом охраны на всей территории памятника природы, направленные на сохранение и продление жизни ценных старовозрастных деревьев, восстановление сосны и малоценных фауных осинников, в том числе и санитарные рубки, лесопатическое обследование, биологические методы борьбы с вредителями болезней леса, противопожарные мероприятия. Однако выделяемые денежные средства муниципальным образованием не позволяют проводить в полном объеме санитарно-оздоровительные мероприятия в соответствии с режимом охраны на всей территории памятника природы.

На сегодняшний день в муниципальном образовании «Город Калуга» площадь мест захоронений составляет 193 га. При существующих темпах захоронений земельных участков на действующих кладбищах хватит не более, чем на год. Интенсивному истощению резервов по захоронению способствует осуществление погребений исключительно путем придания тела (останков) земле. В связи с этим планируется строительство нового кладбища в д.Марьино. На местах захоронений длительный период времени не осуществлялись работы по сносу аварийных деревьев. Ситуация осложняется тем, что работы требуют привлечения спецтехники в стесненных условиях. Совершенствование системы организации похоронного дела, улучшение качества содержания мест захоронений и повышение эффективности использования земель, отведенных для размещения мест захоронений, является одной из важных задач, реализуемых муниципальным образованием «Город Калуга».

Необходимым элементом городской инфраструктуры является освещение. Ускорение развития и совершенствование освещения вызвана значительным повышением интенсивности дорожного движения, ростом деловой и досуговой активности в вечерние и ночные часы, развитием жилищного строительства. Решение задач обеспечения потребности в надлежащем уровне функционирования объектов инженерной инфраструктуры наружного освещения путем фрагментарного решения частных задач не позволяет реализовать на практике функции, возложенные на органы местного самоуправления статьей 16 Федерального закона от 06.10.2003 № 131-ФЗ «Об общих принципах организации местного самоуправления в Российской Федерации». Такие задачи могут быть решены в рамках системного подхода управления процессами на основе жесткого структурирования функциональных элементов управления и поэтапного планирования мероприятий, имеющих четко формализованные критерии эффективности их реализации. Работы по комплексному капитальному ремонту сетей наружного освещения будут проводиться в внедрением новых технологий и с применением современных приборов освещения улиц.

Проводится активная работа по монтажу светильников линий наружного освещения на территории муниципального образования «Город Калуга». Для выполнения данных мероприятий Городской Управой города Калуги совместно с жителями города Калуги произведен мониторинг городских, сельских и пригородных территорий города Калуги на наличие сетей наружного освещения. По результатам данного обследования был разработан и утвержден план-график по монтажу светильников линий наружного освещения, в который вошли 220 объектов (адресов), а также изготовлена проектно-сметная документация на проведение работ по монтажу светильников линий наружного освещения в 70 населённых пунктах и на 20 улицах муниципального образования «Город Калуга», которая предусматривает реконструкцию 300 линий наружного освещения. Результатом выполненных работ по монтажу светильников наружного освещения стала установка 3200 осветительных приборов типа «Гелиос» и реконструированные более 90 км сетей наружного освещения, выполненных СИПом.

Также необходимо увеличение числа приборов АСУНО «Кулон», в настоящее время на территории муниципального образования «Город Калуга» установлено 200 единиц, практика внедрения в городские хозяйства АСУНО подтверждает эффективность ее применения. С вводом системы значительно сокращаются расходы на эксплуатацию и обслуживание линий наружного освещения и расходы на электропотребление. Внедрение АСУНО позволяет не только включать-отключать освещение улиц, но также эффективно контролировать, учитывать и регулировать энергопотребление.

Наличие развитой промышленной базы оказывает серьезное воздействие на природную среду и среду обитания человека: воздушный бассейн, поверхностные водные объекты, растительность. Увеличение в последние годы количества единиц автотранспорта также создает экологические проблемы в зонах их хранения и ремонта, утилизации отходов нефтепродуктов, металлолома. Основными загрязняющими веществами, выбрасываемыми промышленными предприятиями в воздух, являются оксид углерода, диоксид азота, взвешенные вещества, органические вещества, соединения металлов. Загрязнение поверхностных вод рек предприятиями города чаще всего происходит из-за несоответствия сбрасываемых ливневых и промышленных вод нормативным требованиям. В результате воды рек в зонах сброса сточных вод подвергаются серьезным загрязнениям соединениями азотной группы, нефтепродуктами, металлами. Выбросы вредных веществ в атмосферу и водные объекты от всех источников загрязнения не могут не оказывать влияния на растительность, как в черте города Калуги, так и за его пределами. С активизацией промышленного производства, улучшением жизни населения происходит увеличение объема бытовых и промышленных отходов, что требует организации тщательного контроля потоков движения отходов от их производителя до мест утилизации и переработки с целью предотвращения загрязнения природной среды отходами в несанкционированных местах. Для решения указанных задач требуется проведение комплекса мероприятий, направленных на снижение выбросов вредных веществ в атмосферу муниципального образования «Город Калуга» и оценку воздействия на окружающую среду после их проведения.

В итоге реализации муниципальной программы будут достигнуты следующие результаты:

- увеличение площади зеленых насаждений, находящихся на обслуживании, до 54/2394,2 шт./га;
- посадка цветов – 96112,3/5820782 кв.м/шт.;
- посадка деревьев/кустарников – 14535/4230 шт.;
- строительство 10 новых колодцев питьевой воды;
- доля горения от общего количества обслуживаемых светильников составит не менее 99 %;
- доля предприятий, имеющих допустимые нормативы выбросов вредных веществ в атмосферу муниципального образования «Город Калуга», к общему количеству предприятий муниципального образования «Город Калуга» составит 98,9%;
- доля территорий города, в которых уровень загрязнения воздуха превышает нормативные показатели, составит не более 21 %;
- количество проверок соблюдения законодательства в области охраны окружающей среды юридическими лицами и индивидуальными предпринимателями на территории муниципального образования «Город Калуга» увеличится до 25 шт.;
- количество обследуемых водных источников увеличится до 181 шт.;
- количество очищенных водоемов – 7 шт.;
- количество обслуживаемых светильников увеличится до 18500 шт.;
- количество заменяемых светильников при проведении работ по капитальному ремонту увеличится до 180 шт.;

- ввод в действие систем дождевой канализации протяженностью 900 м;
- рекультивация полигона ТБО г. Калуги с отводом ручья Полигонного с территории Полигона ТБО;
- строительство кладбища в дер.Марьино;
- устройство 710 тренажерных и детских игровых комплексов.

Управление городского хозяйства города Калуги осуществляет свою деятельность на основании Положения об управлении городского хозяйства города Калуги, утвержденного постановлением Городского Головы города Калуги от 07.07.2005 № 209-п (далее - Положение).

В соответствии с Положением управление городского хозяйства города Калуги (далее - управление) является органом Городской Управы города Калуги, осуществляющим управление в сфере благоустройства, и обладает исполнительно-распорядительными и контрольными полномочиями по вопросам своего ведения.

Задачами управления являются:

- формирование и реализация муниципальной политики в сфере благоустройства, направленной на создание условий для комфортного проживания населения;
- обеспечение соблюдения юридическими и физическими лицами норм и правил в сфере благоустройства;
- осуществление деятельности, направленной на улучшение качества окружающей природной среды,

соблюдение экологической безопасности;

- обеспечение рационального использования юридическими и физическими лицами природных ресурсов в интересах населения муниципального образования «Город Калуга»;
- сохранение и использование объектов культурного наследия (памятников истории и культуры), находящихся в собственности муниципального образования «Город Калуга», охрана объектов культурного наследия (памятников истории и культуры) местного (муниципального) значения, расположенных на территории муниципального образования «Город Калуга».

Раздел 2. Приоритеты муниципальной политики в сфере реализации муниципальной программы, цели, задачи и показатели (индикаторы) достижения целей и решения задач, описание основных ожидаемых конечных результатов муниципальной программы, сроков и этапов реализации муниципальной программы

2.1. Приоритеты муниципальной политики в сфере реализации муниципальной программы
Выбор приоритетов муниципальной программы определен Основами государственной политики в области экологического развития Российской Федерации на период до 2030 года, утвержденными Президентом Российской Федерации 30 апреля 2012 г., Стратегией национальной безопасности Российской Федерации до 2020 года, утвержденной Указом Президента Российской Федерации от 12 мая 2009 г. № 537.

2.2. Цели, задачи и показатели (индикаторы) достижения целей и решения задач муниципальной программы

Целью муниципальной программы является создание условий для улучшения качества жизни населения, формирование благоприятной и экологически безопасной городской среды.

Реализация цели осуществляется за счет решения следующих задач:

- приведение в качественное состояние объектов благоустройства на территории муниципального образования «Город Калуга»;
- создание новых объектов озеленения на территории муниципального образования «Город Калуга» и реконструкция (восстановление) зеленых насаждений;
- улучшение качества содержания мест захоронений и строительство объектов похоронного назначения на территории муниципального образования «Город Калуга»;
- обеспечение надежного и высокоэффективного наружного освещения территории муниципального образования «Город Калуга»;
- повышение освещенности городских улиц;
- улучшение природно-экологической ситуации и снижение уровня антропогенной нагрузки на окружающую среду;
- повышение уровня безопасности и комфортности проживания жителей на территории муниципального образования «Город Калуга».

СВЕДЕНИЯ

об индикаторах муниципальной программы и их значениях

№ п/п	Наименование индикатора (показателя)	ед. изм.	Значение по годам: реализации муниципальной программы									
			2012 факт	2013	2014	2015	2016	2017	2018	2019	2020	
1	2	3	4	5	6	7	8	9	10	11	12	
1	Площадь зеленых насаждений, находящихся на обслуживании	шт. / га	44/2332,4	46/2339,33	48/2340,92	48/2340,92	50/2386,9	51/2388,5	52/2389,8	53/2391,2	54/2394,2	
2	Количество высаженных цветов	кв. м/шт.	5419,3/419683	6399/486175	21189,3/1472600	12932,1/966000	10240,2/885182	12800,3/970000	12900,1/972000	12950,3/975000	13100/980000	
3	Количество убранных аварийных деревьев	шт.	1884	2834	2392	2155	2160	2170	2180	2190	3000	
4	Количество деревьев, прошедших санитарную обрезку	шт.	3051	850	1910	1910	2056	2118,0	2175	2250	2250	
5	Количество посаженных деревьев/кустарников	шт.	923/1035	1664/1000	1791/550	2728/670	1925/560	2000/570	2021/580	2030/600	2040/700	
6	Объем захороненных древесных отходов	тыс. м3	32,6	35	35,0	45,1	35,0	35,5	36,0	36,0	36,0	
7	Демеркуризация ртутьсодержащих отходов	шт.	20306	21320	16110	14300	14300	14300	14400	14500	14600	
8	Площадь городских и сельских кладбищ, находящихся на обслуживании	га	201,83	203,83	203,83	203,83	203,83	203,83	203,83	203,83	203,83	
9	Количество обслуживаемых фонтанов, туалетных кабин, модулей	шт.	31	31	39	28	27	27	27	27	27	
10	Количество построенных колодцев	шт.	0	2,0	0	0	0,0	2,0	2,0	2,0	2,0	
11	Количество принятых отработанных автомашин	шт.	25	26	55,0	55,0	55,0	55,0	55,0	55,0	55,0	
12	Количество обслуживаемых светильников	шт.	13183	13183	13401	13407	13407,0	17653	17653	18000	18500	
13	Объем потребляемой энергии системами наружного освещения	тыс. кВт/час	10551	7665,4	8523,9	9143,6	9873,0	9950,0	9950,0	10035,0	10313,8	
14	Доля горения от общего количества обслуживаемых светильников не менее	%	95	95	96	97	98	98	98	99	99	
15	Количество заменяемых светильников при проведении работ по капитальному ремонту	шт.	100	-	-	-	-	160	170	170	180	
16	Точки подключения праздничной иллюминации	шт.	130	450	560	570	570	570	570	570	570	
17	Снижение уровня износа объектов инженерной инфраструктуры наружного освещения (%)	%	-	-	-	-	50	49	48	47	46	
18	Доля предприятий, имеющих допустимые нормативы выбросов вредных веществ в атмосферу МО «Город Калуга», к общему количеству предприятий муниципального образования «Город Калуга»	%	97,3	97,3	97,5	98,2	98,4	98,6	98,8	98,9	98,9	

№ п/п	Наименование индикатора (показателя)	ед. изм.	Значение по годам: реализации муниципальной программы								
			2012 факт	2013	2014	2015	2016	2017	2018	2019	2020
1	2	3	4	5	6	7	8	9	10	11	12
19	Доля территорий города, в которых уровень загрязнения воздуха превышает нормативные показатели	%	-	-	-	-	25	24	24	22	21
20	Количество проверок соблюдения законодательства в области охраны окружающей среды юридическими лицами и индивидуальными предпринимателями на территории муниципального образования «Город Калуга»	шт.	-	-	-	23	19	23	24	24	25
21	Количество обследуемых водных источников	шт.	-	-	181	132	132	181	181	181	181
22	Площадь рекультивации полигона ТБО	га	-	-	24,2	24,2	24,2	24,2	24,2	24,2	24,2
23	Количество водоемов, подлежащих очистке	шт.	-	-	1	1	1	1	1	1	1
24	Количество устроенных детских игровых и тренажерных комплексов	шт.	24	28	149	145	74	80	90	60	60
29	Ввод в действие систем дождевой канализации: - в районе ул. Маршала Жукова, г. Калуга; - в районе ул. Ольговская, г. Калуга	м	-	-	-	350	-	-	550	-	-
30	Количество отловленных безнадзорных животных	шт.	3683	3622	2160	-	1986,0	1986,0	1986,0	1986,0	1986,0
31	Количество животных, содержащихся в вольерах	собако\дни	6065	5276	6529	-	1986,0	1986,0	1986,0	1986,0	1986,0

2.3. Конечные результаты реализации муниципальной программы
В итоге реализации муниципальной программы будут достигнуты следующие результаты:
- увеличение площади зеленых насаждений, находящихся на обслуживании, до 54/2394,2 шт./га;
- посадка цветов – 96112,3/5820782 кв.м/шт.;
- посадка деревьев/кустарников – 14535/4230 шт.;
- строительство 10 новых колодцев питьевой воды;
- доля горения от общего количества обслуживаемых светильников составит не менее 99 %;
- доля предприятий, имеющих допустимые нормативы выбросов вредных веществ в атмосферу муниципального образования «Город Калуга», к общему количеству предприятий муниципального образования «Город Калуга» составит 98,9%;
- доля территорий города, в которых уровень загрязнения воздуха превышает нормативные показатели, составит не более 21 %;
- количество проверок соблюдения законодательства в области охраны окружающей среды юридическими лицами и индивидуальными предпринимателями на территории муниципального образования «Город Калуга» увеличится до 25 шт.;
- количество обследуемых водных источников увеличится до 181 шт.;
- количество очищенных водоемов – 7 шт.;
- количество обслуживаемых светильников увеличится до 18500 шт.;
- количество заменяемых светильников при проведении работ по капитальному ремонту увеличится до 180 шт.;
- ввод в действие систем дождевой канализации протяженностью 900 м;
- рекультивация полигона ТБО г.Калуги с отводом ручья Полигонного с территории Полигона ТБО;
- строительство кладбища в дер.Марьино;
- устройство 710 тренажерных и детских игровых комплексов.
2.4. Сроки и этапы реализации муниципальной программы
Сроки реализации муниципальной программы - 2014-2020 годы, без разделения на этапы.

Раздел 3. Перечень мероприятий муниципальной программы

№ п/п	Наименование мероприятий подпрограммы (ведомственной целевой программы), основного мероприятия	Ответственный исполнитель, соисполнитель, участник	Срок начала и конца реализации	Ожидаемый непосредственный результат (краткое описание)	Связь с целевыми показателями (индикаторами) муниципальной программы (подпрограммы)
1	2	3	4	5	6
Подпрограмма «Благоустроены город»					
1. Благоустройство и развитие городских территорий					
1.1.	Озеленение на территории муниципального образования «Город Калуга»	Управление городского хозяйства города Калуги, управление по работе с населением на территориях, МАУ «Калугаблагоустройство», МКУ «Служба единого заказа городского хозяйства»	2014-2020 гг.	- проведение мероприятий по сохранению и воспроизводству зеленого фонда муниципального образования «Город Калуга»	- площадь зеленых насаждений, находящихся на обслуживании (шт./га); - количество убранных аварийных насаждений (шт.); - количество деревьев, прошедших санитарную обрезку (шт.); - количество высаженных цветов (кв. м./шт.); - количество посаженных деревьев / кустарника(шт.).
1.2.	Содержание и ремонт мест захоронения на территории муниципального образования «Город Калуга»	Управление городского хозяйства города Калуги, МАУ «Калугаблагоустройство»	2014-2020 гг.	- организация мероприятий по устройству и содержанию мест захоронения	- площадь городских и сельских кладбищ, находящихся на обслуживании (га)

№ п/п	Наименование мероприятий подпрограммы (ведомственной целевой программы), основного мероприятия	Ответственный исполнитель, соисполнитель, участник	Срок начала и конца реализации	Ожидаемый непосредственный результат (краткое описание)	Связь с целевыми показателями (индикаторами) муниципальной программы (подпрограммы)
1	2	3	4	5	6
1.3.	Создание, содержание и ремонт объектов благоустройства, направленных на обеспечение и повышение комфортности условий проживания граждан на территории муниципального образования «Город Калуга», включающих устройство детских игровых комплексов, их благоустройство и содержание, устройство тренажерных комплексов.	Управление городского хозяйства города Калуги, управление по работе с населением на территориях, МАУ «Калугаблагоустройство», МБУ «Специализированное монтажно-эксплуатационное управление», МКУ «Служба единого заказа городского хозяйства»	2014-2020 гг.	- организация благоустройства территории муниципального образования «Город Калуга»; - проведение мероприятий по содержанию и ремонту фонтанов, туалетных кабин, модулей, находящихся в собственности муниципального образования «Город Калуга»; - улучшение качества воды в водоемах и возможность использования их для отдыха; - обеспечение экологической безопасности; - обеспечение питьевой водой населения; - организация мероприятий по устройству детских игровых и тренажерных комплексов, их благоустройству и содержанию; - создание комфортных условий для проведения досуга населения; - организация мероприятий по отлову и содержанию безнадзорных животных	- количество обслуживаемых фонтанов, туалетных кабин, модулей (шт.); - количество водоемов, подлежащих очистке (шт.); - объем захороненных древесных отходов тыс.м3); - демеркуризация отходов (шт.); - количество принятых отработанных автошин (шт.); - количество построенных колодцев (шт.); - количество устроенных детских игровых и тренажерных комплексов (шт.); - количество отловленных безнадзорных животных (шт.); - количество животных, содержащихся в вольерах
1.4.	Содержание и текущий ремонт объектов наружного освещения	Управление городского хозяйства города Калуги	2016-2020 гг.	- создание комфортных условий для отдыха и проживания населения; - повышение освещенности городских улиц; - сокращение затрат на расход электрической энергии, требуемой для обеспечения работоспособности наружного освещения	- количество обслуживаемых светильников (шт.); - доля горения от общего количества обслуживаемых светильников не менее (%)
1.5.	Капитальный ремонт объектов наружного освещения	Управление городского хозяйства города Калуги	2016-2020 гг.	- повышение надежности и долговечности работы сетей наружного освещения	- количество заменяемых светильников при проведении работ по капитальному ремонту (шт.); - снижение уровня износа объектов инженерной инфраструктуры наружного освещения (%)
1.6.	Приобретение спецтехники	Управление городского хозяйства города Калуги, МАУ «Калугаблагоустройство»	2014-2020 гг.	- организация благоустройства территорий, находящихся в собственности муниципального образования «Город Калуга»	- площадь зеленых насаждений, находящихся на обслуживании (шт./га)
1.7.	Ввод в действие систем дождевой канализации (в т.ч. ПИР)	Управление строительства и земельных отношений города Калуги, МКУ «Управление капитального строительства г. Калуги»	2014-2018 гг.	- создание комфортных условий для населения	- ввод в действие систем дождевой канализации (м)
1.8.	Строительство гражданского кладбища в районе д.Марьино муниципального образования «Город Калуга» (в т.ч. ПИР)	Управление строительства и земельных отношений города Калуги, МКУ «Управление капитального строительства г. Калуги»	2020 г.	- организация мероприятий по устройству и содержанию мест захоронения	- площадь городских и сельских кладбищ, находящихся на обслуживании (га)
1.9.	Строительство (реконструкция) линий наружного освещения (в т.ч. ПИР)	Управление строительства и земельных отношений города Калуги, МКУ «Управление капитального строительства г. Калуги»	2014-2020 гг.	- создание комфортных условий для населения	- объем потребляемой энергии системами наружного освещения (тыс. кВт/час)
1.10.	Рекультивация полигона ТБО г.Калуги с отводом ручья Полигонного с территории полигона ТБО (в т.ч. ПИР)	Управление строительства и земельных отношений города Калуги, МКУ «Управление капитального строительства г. Калуги»	2014-2020 гг.	- обеспечение экологической безопасности	- площадь рекультивации полигона ТБО (га)
Подпрограмма «Охрана окружающей среды муниципального образования «Город Калуга»					
1	Создание, поддержание и развитие системы экологического управления на территории муниципального образования «Город Калуга» с оценкой состояния окружающей среды	Управление городского хозяйства города Калуги	2016-2020 гг.	- оценка состояния окружающей среды	- доля предприятий, имеющих допустимые нормативы выбросов вредных веществ в атмосферу муниципального образования «Город Калуга», к общему количеству предприятий муниципального образования «Город Калуга» (%); - доля территорий города, в которых уровень загрязнения воздуха превышает нормативные показатели (%)
	Осуществление регионального государственного экологического надзора, а также осуществление регионального государственного надзора в области охраны и использования особо охраняемых природных территорий территории муниципального образования «Город Калуга»	Управление городского хозяйства города Калуги	2016-2020 гг.	обеспечение экологической безопасности	- количество проверок соблюдения законодательства в области охраны окружающей среды юридическими лицами и индивидуальными предпринимателями на территории муниципального образования «Город Калуга» (шт.); - количество обследуемых водных источников (шт.)
Ведомственная целевая программа «Светлый город»					
1	Содержание и текущий ремонт светильников	Управление городского хозяйства города Калуги	2014-2015 гг.	- сокращение затрат на электроэнергию; - создание комфортных условий для населения; - создание художественно-декоративного оформления светом территории МО «Город Калуга»	- количество обслуживаемых светильников (шт.)



№ п/п	Наименование мероприятий подпрограммы (ведомственной целевой программы), основного мероприятия	Ответственный исполнитель, соисполнитель, участник	Срок начала и конца реализации	Ожидаемый непосредственный результат (краткое описание)	Связь с целевыми показателями (индикаторами) муниципальной программы (подпрограммы)
1	2	3	4	5	6
2	Организация освещения улиц	Управление городского хозяйства города Калуги	2014-2015 гг.	- создание комфортных условий для населения	- доля горения от общего количества обслуживаемых светильников не менее (%); - объем потребляемой энергии системами наружного освещения (тыс. кВт/час)
3	Капитальный ремонт сетей наружного освещения	Управление городского хозяйства города Калуги	2014-2015 гг.	- повышение надежности и долговечности работы сетей наружного освещения	- количество заменяемых светильников при проведении работ по капитальному ремонту (шт.); - средний уровень износа объектов инженерной инфраструктуры наружного освещения (%)
4	Отключение (подключение) иллюминации в период проведения праздничных мероприятий	Управление городского хозяйства города Калуги	2014-2015 гг.	- создание художественно-декоративного оформления светом территории МО «Город Калуга»	- точки подключения праздничной иллюминации (шт.)
Ведомственная целевая программа «Охрана окружающей среды муниципального образования «Город Калуга»					
1	Создание, поддержание и развитие системы экологического управления города Калуги с оценкой состояния окружающей среды	Управление городского хозяйства города Калуги	2014-2015 гг.	- оценка состояния окружающей среды	- доля предприятий, имеющих допустимые нормативы выбросов вредных веществ в атмосферу муниципального образования «Город Калуга», к общему количеству предприятий муниципального образования «Город Калуга» (%)
2	Осуществление регионального государственного экологического надзора (в части регионального государственного надзора за геологическим изучением, рациональным использованием и охраной недр местного значения; регионального государственного надзора в области охраны атмосферного воздуха; регионального государственного надзора в области использования и охраны водных объектов; регионального государственного надзора в области обращения с отходами) на объектах хозяйственной и иной деятельности независимо от форм собственности, за исключением объектов хозяйственной и иной деятельности, подлежащих федеральному государственному экологическому надзору, а также осуществление регионального государственного надзора в области охраны и использования особо охраняемых природных территорий	Управление городского хозяйства города Калуги	2014-2015 гг.	- обеспечение экологической безопасности	- доля предприятий, имеющих допустимые нормативы выбросов вредных веществ в атмосферу муниципального образования «Город Калуга», к общему количеству предприятий муниципального образования «Город Калуга» (%)
Обеспечение реализации муниципальной программы муниципального образования «Город Калуга» «Городская среда»					
	Выполнение функций органами местного самоуправления мероприятий по созданию, содержанию и ремонту объектов благоустройства, направленных на обеспечение и повышение комфортности условий проживания граждан на территории муниципального образования «Город Калуга»	Управление городского хозяйства города Калуги, МАУ «Калугаблагоустройство», МБУ «Специализированное монтажно-эксплуатационное управление», МКУ «Служба единого заказа городского хозяйства»	2014-2020 гг.	- формирование и реализация муниципальной политики в сфере благоустройства, направленной на создание условий для комфортного проживания населения; - обеспечение соблюдения юридическими и физическими лицами норм и правил в сфере благоустройства; - осуществление деятельности, направленной на улучшение качества окружающей природной среды; - соблюдение экологической безопасности	- количество обслуживаемых фонтанов, туалетных кабин, модулей (шт.); - количество водоемов, подлежащих очистке (шт.); - объем захороненных древесных отходов (тыс.м3); - демеркуризация ртутьсодержащих отходов (шт.); - количество принятых отработанных автошин (шт.); - количество построенных колодцев (шт.); - количество устроенных детских игровых и тренажерных комплексов (шт.)

Раздел 4. Основные меры правового регулирования

Сведения об основных мерах правового регулирования в сфере реализации муниципальной программы

№ п/п	Вид нормативного правового акта	Основные положения нормативного правового акта	Ответственный исполнитель и соисполнители	Ожидаемые сроки принятия
1	2	3	4	5
	отсутствуют			

Нормативные правовые акты, затрагивающие основные программные мероприятия, будут разрабатываться, и приниматься по мере внесения изменений в федеральное и областное законодательства.

ИНФОРМАЦИЯ

о необходимости представления сведений о правах на земельные участки под временными объектами (металлические гаражи, сараи) на территории муниципального образования «Город Калуга»

1. Управление строительства и земельных отношений города Калуги в соответствии с постановлением Городской Управы города Калуги от 21.02.2014 № 58-п информирует собственников о необходимости представления документов на металлические гаражи и сараи с 21.03.2016 по 31.03.2016, расположенные по адресу:

- г. Калуга, ул. Знаменская, район д. 9 (металлические гаражи - 5);
- г. Калуга, ул. Знаменская, район д. 5 (металлические гаражи - 6, сарай -1);
- г. Калуга, пер. Луначарского, район д. 3 (металлические гаражи -2).

2. Информацию необходимо направлять по адресу: 248021, г. Калуга, ул. Московская, д. 188 (каб. 310, 320), тел.: 22-02-92.

Заместитель Городского Головы - начальник управления строительства и земельных отношений города Калуги Д. А. Денисов.

Раздел 5. Ресурсное обеспечение муниципальной программы

Наименование подпрограммы, ведомственной целевой программы, основного мероприятия	Наименование главного распорядителя средств бюджета муниципального образования «Город Калуга»	Источники финансирования	Объемы финансирования по годам (тыс. руб.)							
			Всего	2014	2015	2016	2017	2018	2019	2020
1	2	3	4	5	6	7	8	9	10	11
Подпрограмма «Благоустроенный город»	Итого:		4 079 374,0	274 884,8	489 400,2	359 130,4	657 494,6	763 669,0	769 525,0	765 270,0
	в том числе	Бюджет МО «Город Калуга»	4 045 005,5	252 212,4	482 017,1	354 817,4	657 494,6	763 669,0	769 525,0	765 270,0
		Областной бюджет	34 368,5	22 672,4	7 383,1	4 313,0	0,0	0,0	0,0	0,0
	Управление городского хозяйства города Калуги	Бюджет МО «Город Калуга»	3 589 044,3	243 059,9	475 302,0	350 392,4	605 000,0	631 410,0	638 100,0	645 780,0
		Областной бюджет	34 368,5	22 672,4	7 383,1	4 313,0	0,0	0,0	0,0	0,0
	Управление по работе с населением на территориях	Бюджет МО «Город Калуга»	21 749,4	2 700,0	2 424,4	2 925,0	3 425,0	3 425,0	3 425,0	3 425,0
	Управление строительства и земельных отношений города Калуги	Бюджет МО «Город Калуга»	434 211,8	6 452,5	4 290,7	1 500,0	49 069,6	128 834,0	128 000,0	116 065,0
	Управление городского хозяйства города Калуги	Бюджет МО «Город Калуга»	147 322,2	68 986,5	78 335,7	0,0	0,0	0,0	0,0	0,0
	Управление городского хозяйства города Калуги	Бюджет МО «Город Калуга»	6 374,9	2 985,9	3 389,0	0,0	0,0	0,0	0,0	0,0
		Областной бюджет	829,7	0,0	829,7	0,0	0,0	0,0	0,0	0,0
	Управление городского хозяйства города Калуги	Бюджет МО «Город Калуга»	17 865,5	0,0	0,0	3 573,1	3 573,1	3 573,1	3 573,1	3 573,1
		Областной бюджет	905,1	0,0	0,0	905,1	0,0	0,0	0,0	0,0
	Управление городского хозяйства города Калуги	Бюджет МО «Город Калуга»	286 258,1	0,0	50 278,5	45 765,6	47 553,5	47 553,5	47 553,5	47 553,5
	Всего:		4 538 929,5	346 857,2	622 233,1	409 374,2	708 621,2	814 795,6	820 651,6	816 396,6
	в т.ч. за счет средств бюджета МО «Город Калуга»:		4 502 826,2	324 184,8	614 020,3	404 156,1	708 621,2	814 795,6	820 651,6	816 396,6
	в т.ч. областной бюджет:		36 103,3	22 672,4	8 212,8	5 218,1	0,0	0,0	0,0	0,0

Раздел 6. Методика оценки эффективности реализации муниципальной программы

Методика оценки эффективности реализации муниципальной программы содержит алгоритм оценки фактической эффективности муниципальной программы в процессе и по итогам реализации с учетом общего объема ресурсов, направленного на ее реализацию.

Оценка эффективности реализации муниципальной программы проводится на основе оценок по трем критериям:

- степени достижения целей и решения задач муниципальной программы;
- соответствия запланированному уровню затрат бюджета муниципальной программы (подпрограммы);
- степени реализации мероприятий муниципальной программы.

6.1. Оценка степени достижения целей и решения задач муниципальной программы определяется путем сопоставления фактически достигнутых значений целевых показателей (индикаторов) муниципальной программы (подпрограммы) и их плановых значений по формуле:

Оценка степени достижения целей и решения задач муниципальной программы определяется путем сопоставления фактически достигнутых значений целевых показателей (индикаторов) муниципальной программы и их плановых значений по формуле:

$$C = \sum_{i=1}^n Ci/n$$

где:

C - оценка степени достижения цели, решения задачи муниципальной программы;

Ci - степень достижения i-го индикатора (показателя) муниципальной программы, отражающего степень достижения цели, решения соответствующей задачи;

n - количество показателей, характеризующих степень достижения цели, решения задачи муниципальной программы.

Степень достижения i-го индикатора (показателя) муниципальной программы может рассчитываться по формуле:

Ci = Зф/Зп (для целевых индикаторов (показателей), желаемой тенденцией развития которых является рост значений) или

Ci = Зф/Зп (для целевых индикаторов (показателей), желаемой тенденцией развития которых является снижение значений)

где:

Зф - фактическое значение индикатора (показателя);

Зп - плановое значение индикатора (показателя).

6.2. Оценка степени соответствия запланированному уровню затрат, направленных на реализацию муниципальной программы, может определяться путем сопоставления плановых объемов и кассового исполнения муниципальной программы по формуле:

$$Уи = Фф/Фп$$

где:

Уи - уровень исполнения муниципальной программы по расходам;

Фф - фактический объем финансовых ресурсов, направленный на реализацию муниципальной программы;

Фп - плановый объем финансовых ресурсов на соответствующий отчетный период.

6.3. Оценка степени реализации мероприятий муниципальной программы может определяться по следующей формуле:

$$M = \sum_{i=1}^m Pi/m$$

где:

M - оценка степени реализации мероприятий муниципальной программы;

P - показатель достижения ожидаемого непосредственного результата i-го мероприятия программы, определяемый в случае достижения непосредственного результата в отчетном периоде как «1», в случае не достижения непосредственного результата - как «0»;

m - количество основных мероприятий, включенных в муниципальную программу.

Раздел 7. Подпрограммы и ведомственные целевые программы муниципальной программы «Городская среда»

7.1. Подпрограмма «Благоустроенный город»

**ПАСПОРТ
подпрограммы «Благоустроенный город» (наименование подпрограммы
муниципальной программы)**

1. Соисполнители муниципальной программы, участвующие в подпрограмме																																																																
2. Участники муниципальной программы, участвующие в подпрограмме	- управление по работе с населением на территориях; - управление строительства и земельных отношений города Калуги; - МАУ «Калугаблагоустройство»; - МКУ «Управление капитального строительства г. Калуги»; - МКУ «Служба единого заказа городского хозяйства»; - МБУ «Специализированное монтажно-эксплуатационное управление»																																																															
3. Цели подпрограммы	Совершенствование системы комплексного благоустройства. Создание комфортных условий для жизнедеятельности населения.																																																															
4. Задачи подпрограммы	- приведение в качественное состояние объектов благоустройства на территории муниципального образования «Город Калуга»; - создание новых объектов озеленения на территории муниципального образования «Город Калуга» и реконструкция (восстановление) зеленых насаждений; - улучшение качества содержания мест захоронений и строительство объектов похоронного назначения на территории муниципального образования «Город Калуга»; - обеспечение надежного и высокоэффективного наружного освещения территории муниципального образования «Город Калуга»; - повышение освещенности городских улиц; - повышение уровня безопасности и комфортности проживания жителей на территории муниципального образования «Город Калуга»																																																															
5. Показатели подпрограммы	1. Площадь зеленых насаждений, находящихся на обслуживании (шт./га). 2. Количество высаженных цветов (кв. м./шт.). 3. Количество убранных аварийных насаждений (шт.). 4. Количество деревьев, прошедших санитарную обрезку (шт.). 5. Количество посаженных деревьев / кустарника(шт.). 6. Объем захороненных древесных отходов (тыс. м3). 7. Демергуризация ртутьсодержащих отходов (шт.). 8. Площадь городских и сельских кладбищ, находящихся на обслуживании (га). 9. Количество обслуживаемых фонтанов, туалетных кабин, модулей (шт.). 10. Количество построенных колодцев (шт.). 11. Количество принятых отработанных автошин (шт.). 12. Количество обслуживаемых светильников (шт.). 13. Объем потребляемой энергии системами наружного освещения (тыс. кВт/час). 14. Доля горения от общего количества обслуживаемых светильников не менее (%). 15. Количество заменяемых светильников при проведении работ по капитальному ремонту (шт.). 16. Точки подключения праздничной иллюминации (шт.). 17. Площадь рекультивации полигона ТБО (га). 18. Количество водоемов, подлежащих очистке (шт.). 19. Количество устроенных детских игровых и тренажерных комплексов (шт.). 20. Снижение уровня износа объектов инженерной инфраструктуры наружного освещения (%). 22. Ввод в действие систем дождевой канализации (м). 23. Количество отловленных безнадзорных животных (шт.). 24. Количество животных, содержащихся в вольерах (собако/дни).																																																															
6. Сроки и этапы реализации подпрограммы	2014 -2020гг.																																																															
7. Объемы и источники финансирования подпрограммы	<table border="1"> <thead> <tr> <th></th> <th>Всего тыс. руб</th> <th>2014 год</th> <th>2015 год</th> <th>2016 год</th> <th>2017 год</th> <th>2018 год</th> <th>2019 год</th> <th>2020 год</th> </tr> </thead> <tbody> <tr> <td></td> <td>4 079</td> <td>274</td> <td>489</td> <td>359</td> <td>657</td> <td>763</td> <td>769</td> <td>765</td> </tr> <tr> <td></td> <td>374,0</td> <td>884,8</td> <td>400,2</td> <td>130,4</td> <td>494,6</td> <td>669,0</td> <td>525,0</td> <td>270,0</td> </tr> <tr> <td>в т.ч. за счет средств местного бюджета</td> <td>4 045</td> <td>252</td> <td>482</td> <td>354</td> <td>657</td> <td>763</td> <td>769</td> <td>765</td> </tr> <tr> <td></td> <td>005,5</td> <td>212,4</td> <td>017,1</td> <td>817,4</td> <td>494,6</td> <td>669,0</td> <td>525,0</td> <td>270,0</td> </tr> <tr> <td>в т.ч. за счет средств областного бюджета</td> <td>34 368,5</td> <td>22</td> <td>7</td> <td>4 313,0</td> <td>0,0</td> <td>0,0</td> <td>0,0</td> <td>0,0</td> </tr> <tr> <td></td> <td></td> <td>672,4</td> <td>383,1</td> <td></td> <td></td> <td></td> <td></td> <td></td> </tr> </tbody> </table> <p>Объемы финансовых средств, направляемых на реализацию подпрограммы из бюджета муниципального образования «Город Калуга», ежегодно уточняются после принятия решения Городской Думы города Калуги о бюджете муниципального образования «Город Калуга» на очередной финансовый год и плановый период. Объемы финансовых средств, направляемых на реализацию Программы из областного бюджета, ежегодно уточняются после принятия закона Калужской области об областном бюджете на очередной финансовый год и плановый период.</p>		Всего тыс. руб	2014 год	2015 год	2016 год	2017 год	2018 год	2019 год	2020 год		4 079	274	489	359	657	763	769	765		374,0	884,8	400,2	130,4	494,6	669,0	525,0	270,0	в т.ч. за счет средств местного бюджета	4 045	252	482	354	657	763	769	765		005,5	212,4	017,1	817,4	494,6	669,0	525,0	270,0	в т.ч. за счет средств областного бюджета	34 368,5	22	7	4 313,0	0,0	0,0	0,0	0,0			672,4	383,1					
	Всего тыс. руб	2014 год	2015 год	2016 год	2017 год	2018 год	2019 год	2020 год																																																								
	4 079	274	489	359	657	763	769	765																																																								
	374,0	884,8	400,2	130,4	494,6	669,0	525,0	270,0																																																								
в т.ч. за счет средств местного бюджета	4 045	252	482	354	657	763	769	765																																																								
	005,5	212,4	017,1	817,4	494,6	669,0	525,0	270,0																																																								
в т.ч. за счет средств областного бюджета	34 368,5	22	7	4 313,0	0,0	0,0	0,0	0,0																																																								
		672,4	383,1																																																													
8. Ожидаемые результаты реализации подпрограммы	- увеличение площади зеленых насаждений, находящихся на обслуживании, до 54/2394,2 шт./га; - посадка цветов – 96112,3/5820782 кв.м/шт. ; - посадка деревьев/кустарников – 14535/4230 шт.; - строительство 10 новых колодцев питьевой воды; - доля горения от общего количества обслуживаемых светильников составит не менее 99 %; - количество очищенных водоемов – 7 шт.; - количество обслуживаемых светильников увеличится до 18500 шт.; - количество заменяемых светильников при проведении работ по капитальному ремонту увеличится до 180 шт.; - ввод в действие систем дождевой канализации протяженностью 900 м; - рекультивация Полигона ТБО г.Калуги с отводом ручья Полигонного с территории Полигона ТБО; - строительство кладбища в дер.Марьино; - устройство 669 тренажерных и детских игровых комплексов.																																																															

1. Характеристика сферы реализации подпрограммы

В области текущего содержания зеленых территорий муниципального образования «Город Калуга» можно выделить следующие проблемы:

1. Озеленение. Состояние зеленых насаждений за последние годы на территории муниципального образования «Город Калуга» из-за растущих антропогенных и техногенных нагрузок ухудшается. Кроме того, значительная часть зеленых насаждений на территории муниципального образования «Город Калуга» достигла состояния естественного старения (посадки 50-х годов XX века), что требует особого ухода либо замены их новыми насаждениями (количество аварийных деревьев составляет более 40 %). В условиях естественного старения и отмирания зеленых насаждений и отсутствия мероприятий по их замене площадь озеленения значительно сокращается. Самопроизвольное падение скелетных ветвей угрожает жизни граждан, приводит к разрушению кровли строений и сооружений, создает аварийные ситуации, связанные с порывами электрокоммуникаций. Для улучшения и поддержания состояния зеленых насаждений, устранения аварийных ситуаций, придания зеленому насаждению надлежащего декоративного облика требуется своевременное проведение работ по ремонту и содержанию зеленых насаждений на территории муниципального образования «Город Калуга». Особое внимание следует уделять восстановлению зеленого фонда путем планомерной замены старовозрастных и аварийных насаждений, используя крупномерный посадочный материал саженцев деревьев ценных пород и декоративных кустарников.

В настоящее время перед муниципальным образованием «Город Калуга» стоит много проблем, касающихся содержания объектов озеленения, требующих безотлагательного решения, в том числе выполнение санитарно-оздоровительных и противопожарных мероприятий по уходу за городскими лесами, а также по уходу за Калужским городским бором.

2. Благоустройство зеленых территорий муниципального образования «Город Калуга». Отмечается необходимость приобретения и замены скамеек и урн в местах массового скопления людей. Нормальная жизнь современного города невозможна без улучшения условий жизнедеятельности горожан. На всех улицах, площадях, бульварах, скверах и парках должны быть выставлены скамейки и урны в достаточном количестве и в надлежащем состоянии.

В последние годы благоустройству муниципального образования «Город Калуга» придается большое значение. Уже сегодня горожан радуют удачные архитектурно-планировочные решения отдельных территорий. Однако зон отдыха, особенно в отдаленных районах, явно недостаточно, а те, что находятся в центре, зачастую требуют реконструкции. Требуется благоустройство сквера в д.Канищево, сквера в п.Середа, сквера Пушкина, сквера Героев России, реконструкция сквера в микрорайоне Калуга-2, частичная реконструкция сквера им. Воронина и 50 лет ВЛКСМ и т.д.

На Правобережье на лесном участке вдоль улицы 65 лет Победы осуществляется широкомащштабный проект по созданию лесопарковой зоны отдыха «Губернский парк». На площади более чем 44 га предусмотрено устройство 3 зон: зоны бульвара, активного массового отдыха, прогулочно-маршрутного отдыха.

Главным композиционным элементом зоны отдыха является устройство бульвара. Протяженность бульвара составит 940 м. Ширина его варьируется от 10 до 35 метров. На протяжении бульвара предусмотрена установка малых архитектурных форм, устройство временных торговых павильонов для продажи мороженого и напитков, информационных витрин, биотуалетов.

Покрытие дорожек предусмотрено выложить тротуарной плиткой. Вдоль бульвара планируется устройство велодорожек, лыже-роллерной трассы. В начале и конце бульвара предусмотрены парковки на 130 и 65 машиномест.

В зоне активного отдыха предусмотрено устройство детских игровых площадок, площадок для отдыха взрослых, сеть спортивных площадок, включающая волейбольную, баскетбольную, городскую площадку с уличными тренажерами и площадку для катания на скейтборде. Детские площадки будут оборудованы разнообразными игровыми комплексами, песочницами, качелями, каруселями, лабиринтами, теневыми навесами и парковой мебелью. Покрытие площадок планируется выполнить ударопоглощающей плиткой на основе резиновой крошки ярких цветов. Выполнение работ будет проходить в несколько этапов.

Все строительные мероприятия проводятся здесь с учетом того, что эта территория является лесопарком. Здесь нельзя использовать такие материалы, как асфальт. Все здесь должно быть приближено к естественной природной составляющей этой зоны, а все элементы благоустройства будут выполнены за пределами парка.

В 2015 году проведена работа по расчистке леса от кустарников, мелких деревьев и прочей сорной растительности, работы по устройству пешеходных дорожек. Рядом с парком появятся места, предназначенные для стоянки транспорта. По всей территории парка протяннутся дорожки для велосипедистов. Зимой на их месте с помощью специальной техники будет прокладываться лыжня. Также планируется строительство объездной дороги для обеспечения жизнедеятельности паркового хозяйства, которая также будет использоваться при необходимости для проведения спортивных мероприятий в летнее и зимнее время.

В 2015 году возведена так называемая входная группа – сооружение, которое является входом в Губернский парк. Зона, прилегающая непосредственно к входной группе, предназначена для проведения массовых праздничных мероприятий.

В 2016 году в парке появятся специально оборудованные места для пикников, детские игровые площадки, спортивные комплексы. На территории парка будут определены участки для выгула домашних питомцев. Для отдыха детей и взрослых в парке разместятся различные аттракционы и торговые точки. В результате реализации данного проекта на территории МО «Город Калуга» появится лесопарковая зона отдыха, которая станет любимым местом отдыха горожан и гостей города.

Муниципальное образование «Город Калуга» несколько лет подряд признавалось самым благоустроенным муниципальным образованием на всероссийском и региональном уровнях.

По итогам работы за 2013 год полученный Гранд в сумме 6,0 млн. рублей в 2014 году был направлен на Проект по устройству новой современной площадки в сквере Воронина. В центре площадки создан многофункциональный игровой комплекс, окруженный по периметру зоной отдыха, оборудованной скамейками и урнами.

Также по итогам работы за 2014 год полученные денежные средства в сумме 6,0 млн. рублей направлены на Проект «Благоустройство территории общего пользования рекреационного назначения муниципального образования «Город Калуга» под благоустройство сквера Пушкина площадью 4068 кв.м, ремонт которого не производился со дня основания сквера. Разбит он был еще в советское время на бывшем крепостном валу по проекту архитектора В.П.Федорова. Великий поэт А.С.Пушкин 3 раза посещал Калугу. К его 150-летию в 1949 году в начале сквера был установлен памятник. Сквер находится в достаточно удобном месте для проведения досуга калужан. Улица Пушкина вблизи расположения сквера - это уникальные сохранившиеся постройки XVIII-XIX веков и атмосфера старой купеческой Калуги. Каждый дом здесь - история. На каждом шагу – новый архитектурный памятник и завораживающая панорама. Рядом со сквером расположены Каменный мост, Березуйский овраг, любоваться их видами приезжали купцы со всей России и приходят многие жители города и в наше время. Березуйский овраг - интересная «зеленая» достопримечательность Калуги с лесным массивом площадью 16 га, известный еще с XVI века, когда он был природной границей Калужской крепости. Впереди сквера находится ансамбль присутственных мест с арками, открывающими вид на площадь Старый торг. Проведены работы по устройству тротуарной плиткой пешеходных дорожек, установлены новые скамейки, урны, выполнено устройство газонов. Для комфорта и безопасности людей в темное время суток в сквере установлены светильники. Данный объект имеет все возможности стать одним из любимых мест проведения досуга калужан, ввиду удачного географического расположения.

В век информационных технологий все больше места в жизни людей занимает компьютер и телевизор. Современная цивилизация навязала и детям экран как в качестве средства развлечения, так и обучения. Дети стали меньше гулять, читать книги, появились трудности в общении и межличностных отношениях со сверстниками. А ведь именно в дошкольном возрасте закладывается фундамент здоровья, нравственного поведения, начинает формироваться общественная направленность личности.

Устанавливаемое на детских игровых площадках оборудование имеет сертификаты соответствия требованиям качества и безопасности. Детские площадки огорожены от проезжих частей. Все оборудование изготовлено из гипоаллергенных материалов, которые не подвержены коррозии и воздействию влаги, перепадам температур и морозам. Конструкции имеют разнообразную форму: домики, горки в форме паровозиков или животных, различные качели. Покрытие детских площадок прорезинено и обладает амортизирующим эффектом, смягчающим удары при падении. Установленные детские комплексы произведены в основном из пластика, есть также из дерева либо металла. Площадки выглядят ярко и красочно. Размещаются детские площадки во дворах и придомовых территориях, в парках, вблизи детских образовательных, а также лечебных заведений. Играя, дети будут отвлекаться от бытовых обстановки и быстрее пойдут на поправку. Современные детские комплексы развивают детей, хорошо влияют на их здоровье, а также украшают дворы. На детских площадках есть зоны для разных возрастов, а также предусмотрены лавочки, скамейки для родителей.

Также в 2015 году на территории муниципального образования «Город Калуга» уже установлено 102 спортивных тренажерных комплекса. Все желающие занимаются спортом недалеко от своих домов. Спортивное оборудование рассчитано на подростковый и взрослый возраст. Установленные тренажеры предназначены для развития различных мышечных групп занимающихся. На каждом тренажере имеется информационная наклейка с графически обозначенными правильными вариантами исполнения упражнений. Тренажерная площадка соответствует требованиям современного дизайна, отвечает требованиям безопасности пользователя, заложенным в Европейских нормах и ГОСТ РФ. Все установленные тренажерные площадки изготовлены в едином стиле, в единой цветовой гамме (сине-белой).

Важным условием установки детских игровых и спортивных тренажерных комплексов является предоставление в адрес управления городского хозяйства города Калуги протоколов общего собрания собственников помещений всех многоквартирных домов, прилегающих к месту установки указанных комплексов, о согласии на установку и содержание за счет средств собственников помещений в многоквартирных домах.

Установка новых детских игровых комплексов производится взамен существующих либо ранее демонтированных детских площадок, а также на вновь определенных местах, в случае отсутствия ранее установленных детских площадок.

Назрела необходимость создания современного цветочного оформления с установкой элементов вертикального озеленения, металлического ограждения газонов, увеличением количества малых архитектурных форм. Муниципальное образование «Город Калуга» славится своими цветниками, которые имеет разнообразные формы в соответствии с планировкой и художественным оформлением территорий парков, скверов, бульваров и зеленых зон. Ассортимент цветочных культур ежегодно меняется и подбирается с учетом физиологических и декоративных особенностей растений. Общая площадь цветников на территории муниципального образования «Город Калуга» постоянно увеличивается. Так, в 2013 году она составляла 7800,60 кв.м, а в 2014 прибавилось на 3284,7 кв.м и составляет 11085,3 кв.м., в 2015 году - на 1699,82 и составляет 12785,12 кв.м. В будущем планируется дальнейшее увеличение площади цветников. Осенью 2014 года на городских объектах было высажено миллион тюльпанов, которые распустились весной 2015 года к 9 мая ярким разноцветным ковром и радовали своим великолепием жителей. Кроме того, к 9 мая высажено 71190 шт. виолы, 52500 однолетних цветов яркого колуса, солнечного тагетиса, петунии, бегонии, салвии, целиозии. Каждая из них имеет определенную форму, рисунок. Многоцветность и яркость цветников подчеркивают целостность архитектурно-художественной композиции городских территорий.

Одним из важнейших политических и общественных событий в Российской Федерации в 2015 году стало празднование 70-й годовщины окончания Второй мировой войны.

Весной 2015 года была проведена работа по ремонту, восстановлению и реставрации наиболее значимых и находящихся в неудовлетворительном состоянии воинских захоронений, памятников, увековечивающих память погибших в годы Великой Отечественной войны.

Выполнен ремонт и благоустройство мемориальных комплексов и объектов воинской Славы: мемориальный комплекс воинам 50-й Армии на Правобережье, мемориальный комплекс в честь советских воинов и калужан, погибших в 1941 г. в боях за Калугу, на пл. Победы, памятник военно-медицинским работникам, погибшим в годы ВОВ, памятник Маршалу Советского Союза Г.К.Жукову в сквере Жукова, мемориальный комплекс защитникам Родины на воинском кладбище. Приведены в надлежащее состояние объекты воинской славы - Доска Героев России, танк и Стелла «Звезда» в сквере Ветеранов, мемориальный комплекс Пушки, скульптурная композиция «Узникам фашистских лагерей» на пл. Победы, мемориальный комплекс, посвященный солдату Георгию Жукову, в сквере. Жукова (Турьино), памятник воинам на ул. Болдина.

На площади Победы установлен памятник Г.К.Жукову - маршалу Советского Союза, четырежды Герою Советского Союза, кавалеру двух орденов «Победа». Монумент передан в дар Калужской области Министерством обороны России.

С целью создания особого праздничного настроения для всех горожан, а особенно ветеранов, воспитания среди молодежи чувства патриотичности в местах массового пребывания жителей были установлены информационные стенды, посвященные героям Великой Отечественной войны. На мемориальную доску Воинского кладбища в канун 70-летия Победы в Великой Отечественной войне 1941-1945 годов были нанесены все представленные отделом военного комиссариата Калужской области по Московскому округу и Ферзиковскому району фамилии воинов, погибших в годы Великой Отечественной войне и умерших от ран на территории Калужской области. В период празднования 1 и 9 мая 2015 года реализована концепция праздничного украшения города. Улицы были украшены баннерами, флагами, веерными композициями, световыми гирляндами. В целях повышения эстетического вида муниципального образования «Город

Калуга», а также по многочисленным просьбам горожан необходимо не только регулярно ремонтировать существующие фонтаны, но и строить новые, что благотворно повлияет на улучшение экологической обстановки в муниципальном образовании «Город Калуга».

В 2015 году был произведен капитальный ремонт фонтана на площади Победы. Данный фонтан имел сквозные трещины в чаше, происходила регулярная утечка воды, что вело к размыву прилегающей к фонтану территории и гибели расположенных там цветников. Также требуется провести ремонт фонтана в Театральном сквере. Планируется произвести демонтаж старого оборудования для замены труб, изготовленных из черного металла, на новые, изготовленные из нержавеющей стали.

В связи с неоднократными фактами порчи и хищения муниципального имущества, находящегося в парках, скверах, на бульварах и зеленых зонах, в целях организации сохранности указанного имущества, профилактики совершения противоправных деяний, в том числе совершаемых против жизни, здоровья и имущества граждан, противодействия потенциальной угрозе террористических актов в местах большого скопления людей необходимо проводить мероприятия по охране вышеназванных территорий, в том числе с использованием специальной техники.

На территории муниципального образования «Город Калуга» ежегодно регистрируются случаи заболевания болезнью Лайма и иксодовым боррелиозом, переносчиками которых являются клещи, высокая активность которых проявляется в природе в весенне-летний период, причем количество обращений граждан возрастает с каждым годом. Этот факт требует повышенного внимания со стороны органов самоуправления в целях организации и проведения мероприятий по акрицидной обработке мест массового скопления людей.

Социально значимым направлением по благоустройству муниципального образования «Город Калуга» является развитие сети общественных туалетов в местах массового скопления людей, что способствует поддержанию санитарно-эпидемиологического состояния городской среды. Необходимо разработать ряд мероприятий, направленных на постепенную замену существующих мобильных туалетных кабин на современные туалетные модули, что позволит максимально обеспечить санитарно-гигиенические требования и комфорт посетителям, в том числе с ограниченными возможностями (обогреваемые помещения, наличие приточно-вытяжной вентиляции, раковины с ручкой-мыльницей, диспенсера для мыла, электрополотенца, зеркала, пандусов, музыкального фона).

В соответствии с Федеральным законом от 06.10.2003 № 131-ФЗ «Об общих принципах организации местного самоуправления в Российской Федерации», Федеральным законом от 24.06.1998 № 89-ФЗ «Об отходах производства и потребления» в вопросах местного значения муниципального образования «Город Калуга» относится организация сбора, вывоза, утилизации и переработки бытовых и промышленных отходов. На улучшение экологической ситуации направлены мероприятия по сбору ртутьсодержащих отходов от муниципальных учреждений и населения города, а также информирование юридических лиц и граждан о порядке такого сбора, что в результате позволит обеспечить безопасный сбор и утилизацию отработанных ртутьсодержащих отходов. Федеральным законом от 23.11.2009 № 261-ФЗ «Об энергосбережении и повышении энергетической эффективности и о внесении изменений в отдельные законодательные акты Российской Федерации» и постановлением Правительства РФ от 03.09.2010 № 681 «Об утверждении Правил обращения с отходами производства и потребления в части осветительных устройств, электрических ламп, ненадлежащие сбор, накопление, использование, обезвреживание, транспортирование и размещение которых может повлечь причинение вреда жизни, здоровью граждан, вреда животным, растениям и окружающей среде» органы местного самоуправления наделены полномочиями по организации деятельности по сбору, транспортированию, обработке, утилизации, обезвреживанию, захоронению твердых коммунальных отходов; установлены требования по сбору ртутьсодержащих отходов (отработанных ртутьсодержащих ламп). В муниципальном образовании «Город Калуга» организована работа по сбору и утилизации ртутьсодержащих отходов от предприятий и населения муниципального образования «Город Калуга». Ежегодно в муниципальных учреждениях (школах, детских дошкольных учреждениях, спортивных, досуговых учреждениях) образуется около 13000 отработанных люминесцентных ламп, 600 медицинских термометров. Также ежегодно образуется 4500 люминесцентных ламп типа ДРЛ от уличного освещения. В люминесцентных лампах имеется ртуть, которая является веществом первого класса опасности и требует демеркуризации на специальной установке.

На территориях муниципального образования «Город Калуга» обнаруживается до 50 тонн отработанных автомобильных покрышек, которые необходимо собирать и утилизировать на специализированных предприятиях. Возникают ситуации, вызывающие загрязнение почв отходами и требующие сбора и утилизации загрязненного грунта.

Планируемыми показателями по итогам реализации данной подпрограммы будут:

- увеличение площади зеленых насаждений, находящихся на обслуживании, до 54/2394,2 шт./га;
- посадка цветов – 96112,3/5820782 кв.м/шт. ;
- посадка деревьев/кустарников – 14535/4230 шт. ;
- строительство 10 новых колодцев питьевой воды;
- доля горения от общего количества обслуживаемых светильников составит не менее 99 %;
- количество очищенных водоемов – 7 шт. ;
- количество обслуживаемых светильников увеличится до 18500 шт. ;
- количество заменяемых светильников при проведении работ по капитальному ремонту увеличится до 180 шт. ;
- ввод в действие систем дождевой канализации протяженностью 900 м;
- рекультивация Полигона ТБО г.Калуги с отводом ручья Полигонного с территории Полигона ТБО;
- строительство кладбища в дер.Марьино;
- устройство 710 тренажерных и детских игровых комплексов.

2. Приоритеты муниципальной политики в сфере реализации подпрограммы, цели, задачи и показатели (индикаторы) достижения целей и решения задач, описание основных ожидаемых конечных результатов подпрограммы, сроков и этапов реализации подпрограммы

2.1. Приоритеты муниципальной политики в сфере реализации подпрограммы

Выбор приоритетов подпрограммы определен Правилами благоустройства и озеленения территорий муниципального образования «Город Калуга», утвержденными постановлением Городского Головы городского округа «Город Калуга» от 04.08.2006 № 204-п, Правилами по обращению с отходами в муниципальном образовании «Город Калуга», утвержденными постановлением Городской Думы г. Калуги от 29.04.2003 № 91.

2.2. Цели, задачи и показатели (индикаторы) достижения целей и решения задач подпрограммы

Основной целью подпрограммы является совершенствование системы комплексного благоустройства, создание комфортных условий для жизнедеятельности населения.

Реализация цели осуществляется за счет решения следующих задач:

- приведение в качественное состояние объектов благоустройства на территории муниципального образования «Город Калуга»;
- создание новых объектов озеленения на территории муниципального образования «Город Калуга» и реконструкция (восстановление) зеленых насаждений;
- улучшение качества содержания мест захоронений и строительство объектов похоронного назначения на территории муниципального образования «Город Калуга»;
- обеспечение надежного и высокоэффективного наружного освещения территории муниципального образования «Город Калуга»;
- повышение освещенности городских улиц;
- повышение уровня безопасности и комфортности проживания жителей на территории муниципального образования «Город Калуга».

Сведения об индикаторах подпрограммы и их значениях

п/п	Наименование показателя	Ед. изм.	2012 факт	2013 оценка	2014	2015	2016	2017	2018	2019	2020
1	2	3	4	5	6	7	8	9	10	11	12
1	Площадь зеленых насаждений, находящихся на обслуживании	шт./га	44/2332,4	46/2339,33	48/2340,92	48/2340,92	50/2386,9	51/2388,5	52/2389,8	53/2391,2	54/2394,2
2	Количество высаженных цветов	кв.м/шт.	5419,3/419683	6399/486175	21189,3/1472600	12932,1/966000	10240,2/885182	12800,3/970000	12900,1/972000	12950,3/975000	13100/980000
3	Количество убранных аварийных деревьев	шт.	1884	2834	2392	2155	2160	2170	2180	2190	3000
4	Количество деревьев, прошедших санитарную обрезку	шт.	3051	850	1910	1910	2056	2118	2175	2250	2250
5	Количество высаженных деревьев/кустарников	шт.	923/1035	1664/1000	1791/550	2728/670	1925/560	2000/570	2021/580	2030/600	2040/700
6	Объем захороненных древесных отходов	тыс. м3	32,6	35	35,0	45,1	35,0	35,5	36,0	36,0	36,0

п/п	Наименование показателя	Ед. изм.	2012 факт	2013 оценка	2014	2015	2016	2017	2018	2019	2020
1	2	3	4	5	6	7	8	9	10	11	12
7	Демеркуризация ртутьсодержащих отходов	шт.	20306	21320	16110	14300	14300	14300	14400	14500	14600
8	Площадь городских и сельских кладбищ, находящихся на обслуживании	га	201,83	203,83	203,83	203,83	203,83	203,83	203,83	203,83	203,83
9	Количество обслуживаемых фонтанов, туалетных кабин, модулей	шт.	31	31	39	28	27	27	27	27	27
10	Количество построенных колодцев	шт.	0	2,0	0	0	0,0	2,0	2,0	2,0	2,0
11	Количество принятых отработанных автошин	шт.	25	26	55,0	55,0	55,0	55,0	55,0	55,0	55,0
12	Площадь рекультивации Полигона ТБО	га	-	-	24,2	24,2	24,2	24,2	24,2	24,2	24,2
13	Количество водоемов, подлежащих очистке	шт.	-	-	1	1	1	1	1	1	1
14	Количество устроенных детских игровых и тренажерных комплексов	шт.	24	28	149	145	74	80	90	60	60
15	Ввод в действие систем дождевой канализации: - в районе ул. Маршала Жукова, г. Калуги; - в районе ул. Ольговская, г. Калуга	м	-	-	-	350	-	-	550	-	-
16	Количество обслуживаемых светильников	шт.	13183	13183	13401	13407	13407	17653	17653	18000	18500
17	Объем потребляемой энергии системами наружного освещения	тыс. кВт/час	10551	7665,4	8523,9	9143,6	9873,0	9950,0	9550,0	10035,0	10313,8
18	Доля горения от общего количества обслуживаемых светильников не менее	%	95	95	96	97	98	98	98	99	99
19	Количество заменяемых светильников при проведении работ по капитальному ремонту	шт.	100	-	-	-	-	160	170	170	180
20	Снижение уровня износа объектов инженерной инфраструктуры	%	-	-	-	-	50	49	48	47	46
21	Точки подключения праздничной иллюминации	шт.	130	450	560	570	570	570	570	570	570
22	Количество отловленных безнадзорных животных	шт.	3638	3622	2160	-	1986,0	1986,0	1986,0	1986,0	1986,0
23	Количество животных, содержащихся в вольерах	собако/дни	6065	5276	6529	-	1986,0	1986,0	1986,0	1986,0	1986,0

2.3. Конечные результаты реализации подпрограммы

В итоге реализации муниципальной подпрограммы будут достигнуты следующие результаты:

- увеличение площади зеленых насаждений, находящихся на обслуживании, до 54/2394,2 шт./га;
- посадка цветов – 96112,3/5820782 кв.м/шт. ;
- посадка деревьев/кустарников – 14535/4230 шт. ;
- строительство 10 новых колодцев питьевой воды;
- доля горения от общего количества обслуживаемых светильников составит не менее 99 %;
- количество очищенных водоемов – 7 шт. ;
- количество обслуживаемых светильников увеличится до 18500 шт. ;
- количество заменяемых светильников при проведении работ по капитальному ремонту увеличится до 180 шт. ;
- ввод в действие систем дождевой канализации протяженностью 900 м;
- рекультивация Полигона ТБО г.Калуги с отводом ручья Полигонного с территории Полигона ТБО;
- строительство кладбища в дер.Марьино;
- устройство 710 тренажерных и детских игровых комплексов.

2.4. Сроки и этапы реализации подпрограммы

Сроки реализации подпрограммы - 2014-2020 годы, без разделения на этапы.

3. Перечень программных мероприятий подпрограммы «Благоустроенный город»

№ п/п	Наименование мероприятия подпрограммы	Сроки реализации	Ответственный исполнитель, соисполнитель, участник подпрограммы	Источники финансирования	Сумма расходов, всего (тыс. руб.)	в том числе по годам реализации подпрограммы:						
						2014	2015	2016	2017	2018	2019	2020
1	2	3	4	5	6	7	8	9	10	11	12	13
Благоустройство и развитие городских территорий												

№ п/п	Наименование мероприятия подпрограммы	Сроки реализации	Ответственный исполнитель, соисполнитель, участник подпрограммы	Источники финансирования	Сумма расходов, всего (тыс. руб.)	в том числе по годам реализации подпрограммы:						
						2014	2015	2016	2017	2018	2019	2020
1	2	3	4	5	6	7	8	9	10	11	12	13
1.1.	Озеленение на территории МО «Город Калуга»	2014-2020 гг.	Управление городского хозяйства города Калуги, МАУ «Калугаблагоустройство», МКУ «Служба единого заказа городского хозяйства»	Бюджет МО «Город Калуга»	2 021 503,6	172 145,9	322 876,3	116 481,4	350 000,0	350 000,0	350 000,0	360 000,0
			Управление по работе с населением на территориях	Бюджет МО «Город Калуга»	12 000,0	6 000,0	6 000,0	0,0	0,0	0,0	0,0	0,0
				Бюджет МО «Город Калуга»	7 953,8	700,0	628,8	925,0	1 425,0	1 425,0	1 425,0	1 425,0
1.2.	Содержание и ремонт мест захоронения на территории МО «Город Калуга»	2014-2020 гг.	Управление городского хозяйства города Калуги, МАУ «Калугаблагоустройство»	Бюджет МО «Город Калуга»	96 084,7	9 441,7	14 918,1	10 724,9	15 000,0	15 000,0	15 000,0	16 000,0
				Областной бюджет	22,4	22,4	0,0	0,0	0,0	0,0	0,0	0,0
1.3.	Создание, содержание и ремонт объектов благоустройства, направленных на обеспечение и повышение комфортности условий проживания граждан на территории МО «Город Калуга», включающих устройств детских игровых комплексов, их благоустройство и содержание, устройство тренажерных комплексов	2014-2020 гг.	Управление городского хозяйства города Калуги, МАУ «Калугаблагоустройство», МБУ «Специализированное монтажно-эксплуатационное управление» МКУ «Служба единого заказа городского хозяйства»	Бюджет МО «Город Калуга»	941 426,2	61 171,7	137 507,6	142 746,9	150 000,0	150 000,0	150 000,0	150 000,0
			Управление по работе с населением на территориях	Бюджет МО «Город Калуга»	13 795,6	2 000,0	1 795,6	2 000,0	2 000,0	2 000,0	2 000,0	2 000,0
1.4.	Содержание и текущий ремонт объектов наружного освещения	2016-2020 гг.	Управление городского хозяйства города Калуги	Бюджет МО «Город Калуга»	446 769,2	0,0	0,0	80 439,2	85 000,0	89 250,0	93 700,0	98 380,0
1.5.	Капитальный ремонт объектов наружного освещения	2016-2020 гг.	Управление городского хозяйства города Калуги	Бюджет МО «Город Калуга»	20 000,0	0,0	0,0	0,0	5 000,0	5 000,0	5 000,0	5 000,0
1.6.	Организация и проведение мероприятий по отлову и содержанию безнадзорных животных	2016 г.	Управление городского хозяйства города Калуги	Областной бюджет	4 313,0	0,0	0,0	4 313,0	0,0	0,0	0,0	0,0
1.7.	Приобретение спецтехники	2014-2020 гг.	Управление городского хозяйства города Калуги, МАУ «Калугаблагоустройство»	Бюджет МО «Город Калуга»	63 260,6	300,6	0,0	0,0	0,0	22 160,0	24 400,0	16 400,0
				Областной бюджет	16 650,0	16 650,0	0,0	0,0	0,0	0,0	0,0	0,0
1.8.	Устройство детских игровых комплексов, их благоустройство и содержание	2014 г.	Управление городского хозяйства города Калуги, МАУ «Калугаблагоустройство»	Областной бюджет	1 383,1	0,0	1 383,1	0,0	0,0	0,0	0,0	0,0
1.9.	Строительство дождевой канализации в районе ул. Маршала Жукова, г. Калуга (в т.ч. ПИР)	2014-2018 гг.	Управление строительства и земельных отношений города Калуги, МКУ «Управление капитального строительства г. Калуги»	Бюджет МО «Город Калуга»	6 042,7	5 000,0	1 042,7	0,0	0,0	0,0	0,0	0,0
1.10.	Строительство дождевой канализации в районе ул. Ольговская, г. Калуга (в т.ч. ПИР)	2014-2018гг.	Управление строительства и земельных отношений города Калуги, МКУ «Управление капитального строительства г. Калуги»	Бюджет МО «Город Калуга»	6 897,6	228,5	0,0	0,0	0,0	6 669,1	0,0	0,0
1.11.	Строительство гражданского кладбища в районе д. Марьино муниципального образования «Город Калуга» (в т.ч. ПИР)	2014-2020 гг.	Управление строительства и земельных отношений города Калуги, МКУ «Управление капитального строительства г. Калуги»	Бюджет МО «Город Калуга»	205 299,5	0,0	0,0	0,0	19 000,0	57 134,5	61 000,0	68 165,0
1.12.	Строительство (реконструкция) линий наружного освещения (в т.ч. ПИР)	2014-2020 гг.	Управление строительства и земельных отношений города Калуги, МКУ «Управление капитального строительства г. Калуги»	Бюджет МО «Город Калуга»	5 972,0	1 224,0	3 248,0	1 500,0	0,0	0,0	0,0	0,0
1.13.	Рекультивация Полигона ТБО г. Калуга с отводом ручья Полигонного с территории Полигона ТБО (в т.ч. ПИР)	2014-2020 гг.	Управление строительства и земельных отношений города Калуги, МКУ «Управление капитального строительства г. Калуги»	Бюджет МО «Город Калуга»	210 000,0	0,0	0,0	0,0	30 069,6	65 030,4	67 000,0	47 900,0
	ВСЕГО по подпрограмме				4 079 374,0	274 884,8	489 400,2	359 130,4	657 494,6	763 669,0	769 525,0	765 270,0
	Бюджет МО «Город Калуга»				4 045 005,5	252 212,4	482 017,1	354 817,4	657 494,6	763 669,0	769 525,0	765 270,0
	Областной бюджет				34 368,5	22 672,4	7 383,1	4 313,0	0,0	0,0	0,0	0,0
	В т.ч.: Управление городского хозяйства города Калуги				3 623 412,8	265 732,3	482 685,1	354 705,4	605 000,0	631 410,0	638 100,0	645 780,0
	Управление по работе с населением на территориях				21 749,4	2 700,0	2 424,4	2 925,0	3 425,0	3 425,0	3 425,0	3 425,0
	Управление строительства и земельных отношений города Калуги				434 211,8	6 452,5	4 290,7	1 500,0	49 069,6	128 834,0	128 000,0	116 065,0

4. Механизм реализации подпрограммы

Общее руководство и контроль за ходом реализации подпрограммы осуществляет управление городского хозяйства города Калуги.

Ответственный исполнитель подпрограммы:

- осуществляет контроль за ходом и реализацией подпрограммы;
- формирует предложения по финансированию подпрограммы в очередном финансовом году и плановом периоде для включения в проект местного бюджета;

- обеспечивает взаимодействие между участниками отдельных мероприятий подпрограммы и координацию их действий;

- вносит предложения о привлечении дополнительных источников финансирования мероприятий подпрограммы в случае уменьшения финансирования из местного бюджета, предложения по ускорению реализации подпрограммы;

- ежегодно в установленном порядке вносит предложения об уточнении перечня подпрограммных мероприятий на очередной финансовый год, о перераспределении финансовых ресурсов между подпрограммными мероприятиями, изменении сроков выполнения мероприятий, участвует в обсуждении вопросов, связанных с реализацией и финансированием подпрограммы;

- собирает, систематизирует и обобщает аналитическую информацию о реализации подпрограммных мероприятий, осуществляет мониторинг результатов реализации подпрограммных мероприятий;

- осуществляет иные полномочия, установленные законодательством Российской Федерации и Калужской области, муниципальными правовыми актами.

Реализация мероприятий подпрограммы осуществляется путем заключения гражданско-правовых договоров и контрактов, заключаемых в порядке, установленном федеральным законодательством. Управление городского хозяйства города Калуги осуществляет деятельность по реализации мероприятий подпрограммы, в том числе посредством формирования муниципального задания муниципальному автономному учреждению «Калугаблагоустройство». Управление городского хозяйства города Калуги предоставляет субсидии на выполнение муниципального задания муниципальному автономному учреждению «Калугаблагоустройство».

Объемы финансовых средств, направляемых на реализацию подпрограммы из бюджета муниципального образования «Город Калуга», ежегодно уточняются после принятия решения Городской Думы города Калуги о бюджете муниципального образования «Город Калуга» на очередной финансовый год и плановый период. Реализация мероприятий подпрограммы предусматривает целевое использование средств в соответствии с поставленными задачами, регулярное проведение мониторинга достигаемых результатов и оценки эффективности расходования бюджетных средств.

Основными вопросами, подлежащими контролю в процессе реализации подпрограммы, являются:

- эффективное и целевое использование средств бюджета;
- соблюдение законодательства Российской Федерации при проведении торгов, заключении муниципальных контрактов, гражданско-правовых договоров на выполнение работ по благоустройству;
- соблюдение финансовой дисциплины при финансировании работ;
- осуществление контроля за соблюдением требований строительных норм и правил, государственных стандартов и технических регламентов;
- контроль качества работ;
- гарантийные обязательства подрядных организаций по поддержанию требуемого состояния объектов в течение установленного срока.

Механизм реализации подпрограммы основан на скоординированных действиях управления городского хозяйства города Калуги, управления строительства и земельных отношений города Калуги, МАУ «Калугаблагоустройство», МКУ «Управление капитального строительства г. Калуги», управления по работе с населением на территориях, направленных на достижение намеченных целей. Выполнение мероприятий предусматривается осуществлять на основе открытости, добровольности, взаимовыгодного сотрудничества, что обеспечит широкие возможности для участия всех заинтересованных юридических и физических лиц.

Общее руководство за ходом реализации подпрограммы осуществляет руководитель управления городского хозяйства города Калуги. Ответственность за реализацию мероприятий подпрограммы, отнесенных к ведению управления городского хозяйства города Калуги, МАУ «Калугаблагоустройство», несет руководитель управления городского хозяйства города Калуги; ответственность за реализацию мероприятий подпрограммы, отнесенных к ведению управления строительства и земельных отношений города Калуги, МКУ «Управление капитального строительства г. Калуги», несет руководитель управления строительства и земельных отношений города Калуги; ответственность за реализацию мероприятий подпрограммы, отнесенных к ведению управления по работе с населением на территориях, несет руководитель управления по работе с населением на территориях в соответствии с законодательством.

8.2. Подпрограмма «Охрана окружающей среды муниципального образования «Город Калуга»

ПАСПОРТ подпрограммы «Охрана окружающей среды муниципального образования «Город Калуга» (наименование подпрограммы муниципальной программы)

1. Соисполнители муниципальной программы, участвующие в подпрограмме	-																												
2. Участники муниципальной программы, участвующие в подпрограмме	- управление городского хозяйства города Калуги																												
3. Цели подпрограммы	Сохранение благоприятной окружающей среды, биологического разнообразия и природных ресурсов, обеспечение экологической безопасности населения муниципального образования «Город Калуга»																												
4. Задачи подпрограммы	- улучшение природно-экологической ситуации и снижение уровня антропогенной нагрузки на окружающую среду; - осуществление регионального государственного надзора в области охраны и использования особо охраняемых природных территорий.																												
5. Показатели подпрограммы	1. Доля предприятий, имеющих допустимые нормативы выбросов вредных веществ в атмосферу муниципального образования «Город Калуга», к общему количеству предприятий муниципального образования «Город Калуга» (%). 2. Доля территорий города, в которых уровень загрязнения воздуха превышает нормативные показатели (%). 3. Количество проверок соблюдения законодательства в области охраны окружающей среды юридическими лицами и индивидуальными предпринимателями на территории муниципального образования «Город Калуга». 4. Количество обследуемых водных источников.																												
6. Сроки и этапы реализации подпрограммы	2016 -2020гг.																												
7. Объемы и источники финансирования подпрограммы	<table border="1"> <thead> <tr> <th></th> <th>Всего тыс.руб</th> <th>2016 год</th> <th>2017 год</th> <th>2018 год</th> <th>2019 год</th> <th>2020 год</th> </tr> </thead> <tbody> <tr> <td>Всего</td> <td>18 770,6</td> <td>4 478,2</td> <td>3 573,1</td> <td>3 573,1</td> <td>3 573,1</td> <td>3 573,1</td> </tr> <tr> <td>в т.ч. за счет средств местного бюджета</td> <td>17 865,5</td> <td>3 573,1</td> <td>3 573,1</td> <td>3 573,1</td> <td>3 573,1</td> <td>3 573,1</td> </tr> <tr> <td>в т.ч. за счет средств областного бюджета</td> <td>905,1</td> <td>905,1</td> <td>0,0</td> <td>0,0</td> <td>0,0</td> <td>0,0</td> </tr> </tbody> </table> <p>Объемы финансовых средств, направляемых на реализацию подпрограммы из бюджета муниципального образования «Город Калуга», ежегодно уточняются после принятия решения Городской Думы города Калуги о бюджете муниципального образования «Город Калуга» на очередной финансовый год и плановый период. Объемы финансовых средств, направляемых на реализацию Программы из областного бюджета, ежегодно уточняются после принятия закона Калужской области об областном бюджете на очередной финансовый год и плановый период.</p>		Всего тыс.руб	2016 год	2017 год	2018 год	2019 год	2020 год	Всего	18 770,6	4 478,2	3 573,1	3 573,1	3 573,1	3 573,1	в т.ч. за счет средств местного бюджета	17 865,5	3 573,1	3 573,1	3 573,1	3 573,1	3 573,1	в т.ч. за счет средств областного бюджета	905,1	905,1	0,0	0,0	0,0	0,0
	Всего тыс.руб	2016 год	2017 год	2018 год	2019 год	2020 год																							
Всего	18 770,6	4 478,2	3 573,1	3 573,1	3 573,1	3 573,1																							
в т.ч. за счет средств местного бюджета	17 865,5	3 573,1	3 573,1	3 573,1	3 573,1	3 573,1																							
в т.ч. за счет средств областного бюджета	905,1	905,1	0,0	0,0	0,0	0,0																							
8. Ожидаемые результаты реализации подпрограммы	- доля предприятий, имеющих допустимые нормативы выбросов вредных веществ в атмосферу муниципального образования «Город Калуга», к общему количеству предприятий муниципального образования «Город Калуга» составит 98,9%; - доля территорий города, в которых уровень загрязнения воздуха превышает нормативные показатели, составит не более 21 %; - количество проверок соблюдения законодательства в области охраны окружающей среды юридическими лицами и индивидуальными предпринимателями на территории муниципального образования «Город Калуга» увеличится до 25 шт.; - количество обследуемых водных источников увеличится до 181 шт.																												

1. Характеристика сферы реализации подпрограммы

Город Калуга является промышленно развитым центром. Город окружен сосновыми лесами I категории с богатым разнообразием растительности, имеет высокий показатель озеленения городских территорий.

Среди производственных предприятий преобладают предприятия теплоэнергетики, машиностроения, приборостроения, автомобилестроения, деревообработки и др. Наличие развитой промышленной базы оказывает серьезное воздействие на природную среду и среду обитания человека: воздушный бассейн, поверхностные водные объекты, растительность. Увеличение в последние годы количества единиц автотранспорта также создает экологические проблемы в зонах их хранения и ремонта, утилизации отходов нефтепродуктов, металлолома.

Основными загрязняющими веществами, выбрасываемыми промышленными предприятиями в воздух, являются оксид углерода, диоксид азота, взвешенные вещества, органические вещества, соединения металлов.

Загрязнение поверхностных вод рек предприятиями города чаще всего происходит из-за несоответствия сбрасываемых ливневых и промышленных вод нормативным требованиям. В результате вода рек в зонах сброса сточных вод подвергается серьезным загрязнениям соединениями веществ азотной группы, нефтепродуктами, металлами.

Выбросы вредных веществ в атмосферу и водные объекты от всех источников загрязнения не могут не

оказывать влияния на растительность, как в городской черте, так и в зеленой зоне окрестностей города.

С активизацией промышленного производства, улучшением жизни населения происходит увеличение объема бытовых и промышленных отходов, что требует организации тщательного контроля потоков движения отходов от их производителя до мест утилизации и переработки с целью предотвращения загрязнения природной среды отходами в несанкционированных местах.

Конечные результаты реализации подпрограммы:

- доля предприятий, имеющих допустимые нормативы выбросов вредных веществ в атмосферу муниципального образования «Город Калуга», к общему количеству предприятий муниципального образования «Город Калуга» составит 98,9%;
- доля территорий города, в которых уровень загрязнения воздуха превышает нормативные показатели, составит не более 21 %;
- количество проверок соблюдения законодательства в области охраны окружающей среды юридическими лицами и индивидуальными предпринимателями на территории муниципального образования «Город Калуга» увеличится до 25 шт.;
- количество обследуемых водных источников увеличится до 181 шт.

2. Приоритеты муниципальной политики в сфере реализации подпрограммы, цели, задачи и показатели (индикаторы) достижения целей и решения задач, описание основных ожидаемых конечных результатов подпрограммы, сроков и этапов реализации подпрограммы

2.1. Приоритеты муниципальной политики в сфере реализации подпрограммы

Выбор приоритетов подпрограммы определен Правилами благоустройства и озеленения территорий муниципального образования «Город Калуга», утвержденными постановлением Городского Головы городского округа «Город Калуга» от 04.08.2006 № 204-п, Правилами по обращению с отходами в муниципальном образовании «Город Калуга», утвержденными постановлением Городской Думы г. Калуги от 29.04.2003 № 91.

2.2. Цели, задачи и показатели (индикаторы) достижения целей и решения задач подпрограммы

Основной целью подпрограммы является сохранение благоприятной окружающей среды, биологического разнообразия и природных ресурсов, обеспечение экологической безопасности населения муниципального образования «Город Калуга».

Для достижения указанных целей необходимо осуществить ряд задач:

- улучшение природно-экологической ситуации и снижение уровня антропогенной нагрузки на окружающую среду;
- осуществление регионального государственного надзора в области охраны и использования особо охраняемых природных территорий.

Сведения об индикаторах подпрограммы и их значениях

п/п	Наименование показателя	Ед. изм.	2016	2017	2018	2019	2020
1	2	3	4	5	6	7	8
1.	Доля предприятий, имеющих допустимые нормативы выбросов вредных веществ в атмосферу муниципального образования «Город Калуга», к общему количеству предприятий муниципального образования «Город Калуга» (%)	%	98,4	98,6	98,8	98,9	98,9
2.	Доля территорий города, в которых уровень загрязнения воздуха превышает нормативные показатели	%	25	24	24	22	21
3.	Количество проверок соблюдения законодательства в области охраны окружающей среды юридическими лицами и индивидуальными предпринимателями на территории муниципального образования «Город Калуга»	шт.	19	23	24	24	25
4.	Количество обследуемых водных источников	шт.	132	181	181	181	181

2.3. Конечные результаты реализации подпрограммы

В результате реализации подпрограммы будут достигнуты следующие результаты:

- доля предприятий, имеющих допустимые нормативы выбросов вредных веществ в атмосферу муниципального образования «Город Калуга», к общему количеству предприятий муниципального образования «Город Калуга» составит 98,9%;
- доля территорий города, в которых уровень загрязнения воздуха превышает нормативные показатели, составит не более 21 %;
- количество проверок соблюдения законодательства в области охраны окружающей среды юридическими лицами и индивидуальными предпринимателями на территории муниципального образования «Город Калуга» увеличится до 25 шт.;
- количество обследуемых водных источников увеличится до 181 шт.

2.4. Сроки и этапы реализации подпрограммы

Сроки реализации подпрограммы - 2016-2020 годы, без разделения на этапы.

3. Перечень программных мероприятий подпрограммы «Охрана окружающей среды муниципального образования «Город Калуга»

№ п/п	Наименование мероприятия подпрограммы	Сроки реализации	Ответственный исполнитель, соисполнитель, участник подпрограммы	Источники финансирования	Сумма расходов, всего (тыс. руб.)	в том числе по годам реализации подпрограммы:				
						2016	2017	2018	2019	2020
1	2	3	4	5	6	7	8	9	10	11
	Создание, поддержание и развитие системы экологического управления на территории муниципального образования «Город Калуга» с оценкой состояния окружающей среды	2016-2020 гг.	Управление городского хозяйства города Калуги	Бюджет МО «Город Калуга»	17 000,0	3 400,0	3 400,0	3 400,0	3 400,0	3 400,0
	Осуществление регионального государственного экологического надзора, а также осуществление регионального государственного надзора в области охраны и использования особо охраняемых природных территорий	2016-2020 гг.	Управление городского хозяйства города Калуги	Бюджет МО «Город Калуга» Областной бюджет	865,5 905,1	173,1 905,1	173,1	173,1	173,1	173,1
	ВСЕГО по подпрограмме				18 770,6	4 478,2	3 573,1	3 573,1	3 573,1	3 573,1
	Бюджет МО «Город Калуга»				17 865,5	3 573,1	3 573,1	3 573,1	3 573,1	3 573,1
	Областной бюджет				905,1	905,1	0,0	0,0	0,0	0,0

4. Механизм реализации подпрограммы

Общее руководство и контроль за ходом реализации подпрограммы осуществляет управление городского хозяйства города Калуги.

Ответственный исполнитель подпрограммы:

- осуществляет контроль за ходом и реализацией подпрограммы;
- формирует предложения по финансированию подпрограммы в очередном финансовом году и плановом периоде для включения в проект местного бюджета;
- вносит предложения о привлечении дополнительных источников финансирования мероприятий подпрограммы в случае уменьшения финансирования из местного бюджета, предложения по ускорению реализации подпрограммы;
- ежегодно в установленном порядке вносит предложения об уточнении перечня подпрограммных мероприятий на очередной финансовый год, о перераспределении финансовых ресурсов между подпрограммными мероприятиями, изменении сроков выполнения мероприятий, участвует в обсуждении вопросов, связанных с реализацией и финансированием подпрограммы;
- собирает, систематизирует и обобщает аналитическую информацию о реализации подпрограммных мероприятий, осуществляет мониторинг результатов реализации подпрограммных мероприятий;
- осуществляет иные полномочия, установленные законодательством Российской Федерации и Калужской области, муниципальными правовыми актами.

Реализация мероприятий подпрограммы осуществляется путем заключения гражданско-правовых договоров и контрактов, заключаемых в порядке, установленном федеральным законодательством. Управление городского хозяйства города Калуги осуществляет деятельность по реализации мероприятий подпрограммы.

Объемы финансовых средств, направляемых на реализацию подпрограммы из бюджета муниципального образования «Город Калуга», ежегодно уточняются после принятия решения Городской Думы города Калуги

о бюджете муниципального образования «Город Калуга» на очередной финансовый год и плановый период.

Реализация мероприятий подпрограммы предусматривает целевое использование средств в соответствии с поставленными задачами, регулярное проведение мониторинга достигаемых результатов и оценки эффективности расходования бюджетных средств.

- Основными вопросами, подлежащими контролю в процессе реализации подпрограммы, являются:
- эффективное и целевое использование средств бюджета;
 - соблюдение законодательства Российской Федерации при проведении торгов, заключении муниципальных контрактов, гражданско-правовых договоров на выполнение работ по благоустройству;
 - соблюдение финансовой дисциплины при финансировании работ;
 - осуществление контроля за соблюдением требований строительных норм и правил, государственных стандартов и технических регламентов;
 - контроль качества работ;
 - гарантийные обязательства подрядных организаций по поддержанию требуемого состояния объектов в течение установленного срока.

8.3. Ведомственная целевая программа «Светлый город»

Паспорт ведомственной целевой программы «Светлый город»

Наименование главного распорядителя бюджетных средств	Управление городского хозяйства города Калуги.		
Наименование ведомственной целевой программы	Ведомственная целевая программа «Светлый город» (далее - Программа)		
Наименование подразделения, ответственного за реализацию Программы	Комитет по благоустройству управления городского хозяйства города Калуги		
Цель Программы	Поддержание освещенности улиц муниципального образования «Город Калуга» в соответствии с требованиями, предъявляемыми к уровню наружного освещения мест общего пользования, обеспечение безопасности дорожного движения в ночное время суток, создание эстетичного вида наружного освещения в праздничные дни		
Задачи Программы	<ul style="list-style-type: none"> - проведение работ по содержанию и текущему ремонту имеющихся сетей наружного освещения, находящихся в муниципальной собственности муниципального образования «Город Калуга»; - проведение мероприятий, направленных на энергосбережение и повышение энергетической эффективности, использование энергетических ресурсов на сетях уличного освещения, расположенных на территории муниципального образования «Город Калуга»; - проведение мероприятий по повышению надежности и долговечности работы сетей наружного освещения муниципального образования «Город Калуга»; - проведение мероприятий по повышению надежности и долговечности работы сетей наружного освещения муниципального образования «Город Калуга»; - создание художественно-декоративного оформления светом территории муниципального образования «Город Калуга». 		
Сроки реализации Программы	2014– 2016гг.		
Целевые индикаторы по годам реализации Программы	Наименование индикатора	Единица измерения	По годам
			2014
			2015
			2016
	количество обслуживаемых светильников	штук	13401
	объем потребляемой энергии	тыс.квт.ч	8523,9
	процент горения от общего количества обслуживаемых светильников не менее	%	96
	количество заменяемых светильников при проведении работ по капитальному ремонту	штук	-
	экономия электроэнергии при проведении мероприятий по оказанию услуг энергосервиса	тыс.квт.ч	722,4
	точки подключения праздничной иллюминации	штук	560
	средний уровень износа объектов инженерной инфраструктуры наружного освещения	%	59
Объемы финансирования, всего, в том числе по годам реализации Программы	Реализация Программы будет производиться за счет средств:	Объемы финансирования тыс.руб.	
	Источники финансирования	2014 год	2015 год
		2016 г. од	0,0
	Бюджет муниципального образования	68986,5	78335,7
	Объем финансовых средств, направляемых на реализацию Программы, из бюджета МО «Город Калуга» ежегодно уточняется после принятия решения Городской Думы города Калуги о бюджете МО «Город Калуга» на очередной финансовый год и плановый период.		

8.4. Ведомственная целевая программа «Охрана окружающей среды муниципального образования «Город Калуга»

Наименование главного распорядителя бюджетных средств	Управление городского хозяйства города Калуги		
Наименование ведомственной целевой программы (далее – Программа)	Охрана окружающей среды муниципального образования «Город Калуга»		
Наименование подразделения, ответственного за реализацию Программы	Комитет по благоустройству управления городского хозяйства города Калуги		
Цель Программы	Сохранение благоприятной окружающей среды, биологического разнообразия и природных ресурсов, обеспечение экологической безопасности населения муниципального образования «Город Калуга».		
Задачи Программы	Создание, поддержание и развитие системы экологического управления МО «Город Калуга» с оценкой состояния окружающей среды. Осуществление регионального государственного экологического надзора (в части регионального государственного надзора за геологическим изучением, рациональным использованием и охраной недр в отношении участков недр местного значения; регионального государственного надзора в области охраны атмосферного воздуха; регионального государственного надзора в области использования и охраны водных объектов; регионального государственного надзора в области обращения с отходами) на объектах хозяйственной и иной деятельности независимо от форм собственности, за исключением объектов хозяйственной и иной деятельности, подлежащих федеральному государственному экологическому надзору, а также осуществление регионального государственного надзора в области охраны и использования особо охраняемых природных территорий.		
Сроки реализации Программы	2014-2016 годы		
Целевые индикаторы по годам реализации Программы	Процент предприятий, имеющих допустимые нормативы выбросов вредных веществ в атмосферу МО «Город Калуга»		
	2014 год – 97,5		
	2015 год – 97,9		
Объемы финансирования, в том числе по годам реализации Программы	Годы	Объемы и источники финансирования	Областной бюджет
		Всего	
	2014	2985,9	2985,9
	2015	4218,7	3389,0
	2016	0,0	0,0
	Объемы финансовых средств, направляемых на реализацию программы из областного бюджета, ежегодно уточняются после принятия закона Калужской области об областном бюджете на очередной финансовый год и плановый период. Объем финансовых средств, направляемых на реализацию программы из бюджета муниципального образования «Город Калуга», подлежит ежегодному уточнению при утверждении бюджета на очередной финансовый год и плановый период.		

И Н Ф О Р М А Ц И Я

о необходимости представления сведений о правах на земельные участки под временными объектами (сараями) на территории муниципального образования «Город Калуга»

1. Управление строительства и земельных отношений города Калуги в соответствии с постановлением Городской Управы города Калуги от 21.02.2014 № 58-п информирует собственников о необходимости представления документов на сараи с 14.03.2016 по 24.03.2016, расположенные по адресу:

- г. Калуга, ул. Плеханова, район д.70 (сарай - 5).

2. Информацию необходимо направлять по адресу: 248021, г. Калуга, ул. Московская, д.188 (каб.310,320), тел:22-02-92.

Заместитель Городского Головы - начальник управления строительства и земельных отношений города Калуги Д.А.Денисов.



**РОССИЙСКАЯ ФЕДЕРАЦИЯ
КАЛУЖСКАЯ ОБЛАСТЬ**

**ГОРОДСКАЯ УПРАВА ГОРОДА КАЛУГИ
ПОСТАНОВЛЕНИЕ**

от 17.03.2016

№ 74-п

О заключении муниципальных контрактов на оказание услуг по предоставлению заемных средств для осуществления финансирования дефицита бюджета муниципального образования «Город Калуга» на срок, превышающий срок действия утвержденных лимитов бюджетных обязательств на обслуживание муниципального долга

В соответствии с абзацем третьим пункта 3 статьи 72, пунктом 7 статьи 103 Бюджетного кодекса Российской Федерации, статьями 36, 44 Устава муниципального образования «Город Калуга» ПОСТАНОВЛЯЮ:

1. Разрешить управлению финансов города Калуги в 2016 году заключать муниципальные контракты на оказание услуг по предоставлению заемных средств для осуществления финансирования дефицита бюджета муниципального образования «Город Калуга» на срок до трех лет в пределах объема, установленного Программой муниципальных внутренних заимствований муниципального образования «Город Калуга» на 2016 год, утвержденной решением Городской Думы города Калуги от 24.12.2015 № 234 «О бюджете муниципального образования «Город Калуга» на 2016 год».

2. Управлению финансов города Калуги при подготовке проекта бюджета муниципального образования «Город Калуга» на очередной финансовый год предусматривать в ведомственной структуре расходов бюджета муниципального образования «Город Калуга» и источниках внутреннего финансирования дефицита бюджета муниципального образования «Город Калуга» средства на исполнение обязательств по муниципальным контрактам, заключенным в соответствии с пунктом 1 настоящего постановления.

3. Настоящее постановление вступает в силу после его официального опубликования, подлежит официальному опубликованию и распространяется на правоотношения, возникшие с 01.01.2016.

4. Контроль за исполнением настоящего постановления возложить на управление финансов города Калуги.

Городской Голова города Калуги К.М.Горобцов.



**РОССИЙСКАЯ ФЕДЕРАЦИЯ
КАЛУЖСКАЯ ОБЛАСТЬ**

**ГОРОДСКАЯ УПРАВА ГОРОДА КАЛУГИ
ПОСТАНОВЛЕНИЕ**

от 17.03.2016

№ 75-п

О внесении изменений в постановление Городской Управы города Калуги от 24.04.2014 № 135-п «Об утверждении правил пользования платными городскими парковками и размещения на них транспортных средств на территории муниципального образования «Город Калуга»

В соответствии со статьями 36, 43 Устава муниципального образования «Город Калуга», в целях улучшения условий использования платных городских парковок в городе Калуге ПОСТАНОВЛЯЮ:

1. Внести следующие изменения в постановление Городской Управы города Калуги от 24.04.2014 № 135-п «Об утверждении правил пользования платными городскими парковками и размещения на них транспортных средств на территории муниципального образования «Город Калуга» (далее - постановление):

1.1. Преамбулу постановления изложить в новой редакции:
«В соответствии с Федеральным законом от 10.12.1995 № 196-ФЗ «О безопасности дорожного движения», статьей 16 Федерального закона от 06.10.2003 № 131-ФЗ «Об общих принципах организации местного самоуправления в Российской Федерации», статьей 13 Федерального закона от 08.11.2007 № 257-ФЗ «Об автомобильных дорогах и о дорожной деятельности в Российской Федерации и о внесении изменений в отдельные законодательные акты Российской Федерации», статьями 36, 43 Устава муниципального образования «Город Калуга», распоряжением Городской Управы города Калуги от 11.04.2014 № 118-р «О распределении обязанностей между должностными лицами Городской Управы города Калуги» ПОСТАНОВЛЯЮ:».

1.2. Изложить пункт 2.1.1 Правил пользования платными городскими парковками и размещения на них транспортных средств на территории муниципального образования «Город Калуга», утвержденных постановлением, в следующей редакции:

«2.1.1. Транспортных средств экстренных оперативных служб (скорой медицинской помощи, пожарной охраны, полиции, аварийно-спасательных служб), имеющих соответствующие опознавательные знаки, цветографическую окраску и надписи, а также служебные транспортные средства органов внутренних дел, прокуратуры, федеральной службы безопасности».

2. Настоящее постановление вступает в силу после его официального опубликования и подлежит официальному опубликованию.

3. Контроль за исполнением настоящего постановления возложить на управление городского хозяйства города Калуги.

Городской Голова города Калуги К.М.Горобцов.



**РОССИЙСКАЯ ФЕДЕРАЦИЯ
КАЛУЖСКАЯ ОБЛАСТЬ**

**ГОРОДСКАЯ УПРАВА ГОРОДА КАЛУГИ
ПОСТАНОВЛЕНИЕ**

от 17.03.2016

№ 76-п

О внесении изменения в постановление Городской Управы города Калуги от 10.06.2015 № 169-п «О проведении аукциона на право заключения договора о развитии застроенной территории, ограниченной ул.Пухова, ул.Поле Свободы»

В соответствии со статьями 46.2, 46.3 Градостроительного кодекса Российской Федерации, статьями 36, 44, 47 Устава муниципального образования «Город Калуга», постановлением Городской Управы города Калуги от 04.02.2016 № 30-п «О внесении изменения в постановление Городской Управы города Калуги от 19.05.2015 № 142-п «О развитии застроенной территории, ограниченной ул.Пухова, ул.Поле Свободы» ПОСТАНОВЛЯЮ:

1. Внести изменение в постановление Городской Управы города Калуги от 10.06.2015 № 169-п «О проведении аукциона на право заключения договора о развитии застроенной территории, ограниченной ул.Пухова, ул.Поле Свободы» (далее – постановление), изложив п.1.2 приложения к постановлению в новой редакции:
«1.2. Перечень адресов зданий, строений, сооружений, подлежащих сносу:

№ п/п	Улица	Номер здания, строения, сооружения
	ул.Пухова	58
	ул.Поле Свободы	20
	ул.Поле Свободы	20а
	ул.Поле Свободы	65, кирпичный гараж
	ул.Пухова	56 (около дома), гараж
	ул.Поле Свободы	65а, гараж 2
	ул.Телевизионная	31а, нежилое помещение (номер 1)»

2. Настоящее постановление вступает в силу после его официального опубликования.
3. Контроль за исполнением настоящего постановления возложить на управление строительства и земельных отношений города Калуги.

Городской Голова города Калуги К.М.Горобцов.

**И Н Ф О Р М А Ц И Я
о необходимости демонтажа временных сооружений (сараев) на территории муниципального образования «Город Калуга»**

1. Управление строительства и земельных отношений города Калуги в соответствии с постановлением Городской Управы города Калуги от 21.02.2014 № 58-п информирует собственников о необходимости демонтажа временных сооружений до 11.04.2016, расположенных по следующим адресам:

- г. Калуга, ул. Поле Свободы, район д.34 (сарай - 14);
 - г. Калуга, ул. Поле Свободы, район д.32 (сарай - 13);
 - г. Калуга, ул. Поле Свободы, район д.30 (гаражи - 32);
 - г. Калуга, ул. Поле Свободы, район д.24 (сарай - 7);
 - г. Калуга, ул. Поле Свободы, район д.24А (сарай - 17).
2. Информацию необходимо направлять по адресу: 248021, г. Калуга, ул. Московская, д.188 (каб.310,320), тел:22-02-92.

Заместитель Городского Головы - начальник управления строительства и земельных отношений города Калуги
Д. А. Денисов.



**РОССИЙСКАЯ ФЕДЕРАЦИЯ
КАЛУЖСКАЯ ОБЛАСТЬ**

**ГОРОДСКАЯ УПРАВА ГОРОДА КАЛУГИ
ПОСТАНОВЛЕНИЕ**

от 17.03.2016

№ 82-п

О внесении изменений в постановление Городской Управы города Калуги от 29.06.2012 № 250-п «Об утверждении административного регламента по предоставлению муниципальной услуги по оформлению земельных участков под многоквартирными домами в муниципальном образовании «Город Калуга»

В соответствии с Земельным кодексом РФ, Федеральным законом от 29.12.2004 № 189-ФЗ «О введении в действие Жилищного кодекса Российской Федерации», Федеральным законом от 27.07.2010 № 210-ФЗ «Об организации предоставления государственных и муниципальных услуг», статьями 36, 44 Устава муниципального образования «Город Калуга» ПОСТАНОВЛЯЮ:

1. Внести в постановление Городской Управы города Калуги от 29.06.2012 № 250-п «Об утверждении административного регламента по предоставлению муниципальной услуги по оформлению земельных участков под многоквартирными домами в муниципальном образовании «Город Калуга» (далее – постановление) следующие изменения:

- 1.1. В названии постановления и далее по тексту постановления слово «оформлению» заменить на слово «формированию».
- 1.2. В названии постановления и далее по тексту постановления после слов «многоквартирными домами» дополнить «и постановке их на государственный кадастровый учет».
- 1.3. Приложение к постановлению изложить в новой редакции (приложение).
2. Настоящее постановление вступает в силу после его официального опубликования.
3. Контроль за исполнением настоящего постановления возложить на управление строительства и земельных отношений города Калуги.

Городской Голова города Калуги
К.М.Горобцов.

**Приложение
к постановлению Городской Управы
города Калуги
от 17.03.2016 № 82-п**

**Административный регламент
по предоставлению муниципальной услуги
по формированию земельных участков под многоквартирными домами
и постановке их на государственный кадастровый учет в муниципальном образовании
«Город Калуга»**

1. Общие положения
1.1. Административный регламент предоставления муниципальной услуги по формированию земельных участков под многоквартирными домами и постановке их на государственный кадастровый учет в муниципальном образовании «Город Калуга» (далее - Регламент) устанавливает порядок предоставления муниципальной услуги, стандарт предоставления муниципальной услуги и регулирует процесс формирования земельных участков под многоквартирными домами и постановку их на государственный кадастровый учет в случае, если земельные участки не были сформированы до введения в действие Жилищного кодекса РФ (далее - ЖК РФ) и в отношении них не проводился государственный кадастровый учет, а также порядок изменения границ и площади земельных участков под многоквартирными домами.

1.2. Заявителями на предоставление муниципальной услуги по формированию земельных участков под многоквартирными домами и постановке их на государственный кадастровый учет (далее – муниципальная услуга), которые не были сформированы до введения в действие ЖК РФ и в отношении которых не проводился государственный кадастровый учет, являются лица, уполномоченные на указанные действия общим собранием собственников помещений в многоквартирном доме (ст.44 - 48 ЖК РФ), а также лица, имеющие в собственности помещения в многоквартирном доме (ст.16 Федерального закона от 29.12.2004 № 189-ФЗ «О введении в действие Жилищного кодекса Российской Федерации»), постановление Конституционного Суда Российской Федерации от 28.05.2010 № 12-П), а именно: физические лица, юридические лица либо индивидуальные предприниматели, а также представители заявителя, действующие на основании доверенности, оформленной в соответствии с законодательством Российской Федерации, удовлетворяющие вышеуказанным требованиям.

1.3. Порядок информирования о предоставлении муниципальной услуги.
Предоставление муниципальной услуги осуществляется уполномоченным органом Городской Управы города Калуги — управлением строительства и земельных отношений города Калуги.

Консультации граждан и юридических лиц по вопросу подачи документов для предоставления муниципальной услуги осуществляет организационно-контрольный отдел управления строительства и земельных отношений города Калуги по адресу: 248021, г.Калуга, ул.Московская, д.188, каб.114, в том числе по телефону: 70-11-69, также организационно-контрольный отдел управления строительства и земельных отношений города Калуги принимает заявления на предоставление муниципальной услуги в соответствии с утвержденным графиком работы.

Таблица «Расписание работы управления строительства и земельных отношений города Калуги»

Вид услуги	Дни приема	Часы приема	Кабинет	Телефон
Консультации	Понедельник - четверг, пятница	8.00-17.00, 8.00-16.00 Обед: 13.00-14.00	114	70-11-69
Прием документов	Понедельник – четверг	8.00-17.00 Обед: 13.00-14.00	114	70-11-69
Консультация специалистов, ответственных за непосредственное предоставление услуги	Вторник, четверг	14.00-17.00	417 422	71-36-21 71-36-22

Информация о муниципальной услуге размещена на официальном сайте Городской Управы города Калуги (www.kaluga.gov.ru) в разделе «Оказание услуг».

Заявление о предоставлении муниципальной услуги представляется в управление строительства и земельных отношений города Калуги посредством личного (либо по почте) обращения заявителя или его представителя, уполномоченного им на основании доверенности, оформленной в соответствии с законодательством Российской Федерации.

Информация о документах, необходимых для оказания муниципальной услуги, представлена на информационных стендах управления строительства и земельных отношений города Калуги по адресу: г.Калуга, ул.Московская, д.188.

Информация о порядке предоставления муниципальной услуги размещена на официальном сайте Городской Управы города Калуги в сети Интернет (www.kaluga.gov.ru) в разделе «Оказание услуг», а также в федеральной государственной информационной системе «Единый портал государственных и муниципальных услуг (функций)», региональной государственной информационной системе «Портал государственных и муниципальных услуг (функций) Калужской области».

2. Стандарт предоставления муниципальной услуги

2.1. Наименование муниципальной услуги: «Формирование земельных участков под многоквартирными домами и постановка их на государственный кадастровый учет в муниципальном образовании «Город Калуга».

2.2. Предоставление муниципальной услуги осуществляется уполномоченным органом Городской Управы города Калуги — управлением строительства и земельных отношений города Калуги.

Управление строительства и земельных отношений города Калуги не вправе требовать от заявителя:

- представления документов и информации или осуществления действий, представление или осуществление которых не предусмотрено нормативными правовыми актами, указанными в пункте 2.5 Регламента, регулируемыми отношения, возникающие в связи с предоставлением муниципальных услуг;

- осуществления действий, в том числе согласований, необходимых для предоставления муниципальной услуги и связанных с обращением в иные органы и организации, за исключением получения услуг и получения документов и информации, предоставляемых в результате предоставления таких услуг, включенных в Перечень услуг, которые являются необходимыми и обязательными для предоставления муниципальных услуг.

2.3. Результатом предоставления муниципальной услуги является выдача заявителю кадастрового паспорта земельного участка, плана расположения земельного участка либо мотивированного письменного отказа в предоставлении муниципальной услуги.

Промежуточным результатом предоставления муниципальной услуги в случае принятия положительного решения является направление в адрес заявителя письменного уведомления о начале проведения работ по формированию земельного участка, на котором расположен многоквартирный дом, и постановке его на государственный кадастровый учет.

При выявлении оснований для отказа в предоставлении муниципальной услуги, указанных в пункте 2.8 настоящего Регламента, специалист, ответственный за предоставление муниципальной услуги, готовит в адрес заявителя информационное письмо о невозможности предоставления муниципальной услуги с указанием мотивации отказа.

Отказ в формировании земельного участка под многоквартирным домом и постановке его на государственный кадастровый учет может быть оспорен заявителем в судебном порядке.

2.4. Срок предоставления муниципальной услуги.

Общий срок предоставления муниципальной услуги составляет 30 календарных дней со дня регистрации заявления (за исключением периода времени, в течение которого обеспечивается проведение работ по формированию земельных участков под многоквартирными домами и постановке их на государственный кадастровый учет).

Срок проведения работ по формированию земельных участков под многоквартирными домами и постановке их на государственный кадастровый учет определяется в каждом муниципальном контракте, заключенном управлением строительства и земельных отношений города Калуги с соответствующей организацией, с которой управлением строительства и земельных отношений города Калуги заключен муниципальный контракт на оказание услуги по формированию земельных участков под многоквартирными домами и постановке их на государственный кадастровый учет на территории МО «Город Калуга» (далее - Подрядчик). Муниципальный контракт заключается с Подрядчиком по результатам проведенного аукциона в электронной форме на оказание услуги по формированию земельных участков под многоквартирными домами и постановке их на государственный кадастровый учет на территории МО «Город Калуга» в соответствии с планом-графиком размещения заказов на поставки товаров, выполнение работ, оказание услуг для нужд управления строительства и земельных отношений города Калуги. Объем работ по муниципальному контракту определяется исходя из перечня адресов многоквартирных домов, земельные участки под которыми подлежат формированию и постановке на государственный кадастровый учет на основании заявлений, поступивших в предшествующем аукциону календарном году.

В случае отказа в предоставлении муниципальной услуги срок направления информационного письма о невозможности предоставления услуги составляет не более 25 календарных дней со дня регистрации заявления.

2.5. Предоставление муниципальной услуги осуществляется в соответствии со следующими нормативными правовыми актами:

Конституцией Российской Федерации;
Гражданским кодексом Российской Федерации;
Градостроительным кодексом Российской Федерации;
Земельным кодексом Российской Федерации;
Жилищным кодексом Российской Федерации;
Федеральным законом от 29.12.2004 № 191-ФЗ «О введении в действие Градостроительного кодекса Российской Федерации» (ст. 6);
Федеральным законом от 29.12.2004 № 189-ФЗ «О введении в действие Жилищного кодекса Российской Федерации» (ст. 16);

Федеральным законом от 06.10.2003 № 131-ФЗ «Об общих принципах организации местного самоуправления в Российской Федерации»;

Федеральным законом от 24.07.2007 № 221-ФЗ «О государственном кадастре недвижимости»;
Федеральным законом от 05.04.2013 № 44-ФЗ «О контрактной системе в сфере закупок товаров, работ, услуг для обеспечения государственных и муниципальных нужд»;

Федеральным законом от 27.07.2010 № 210-ФЗ «Об организации предоставления государственных и муниципальных услуг»;

постановлением Правительства РФ от 28.01.2006 № 47 «Об утверждении Положения о признании помещения жилым помещением, жилого помещения непригодным для проживания и многоквартирного дома аварийным и подлежащим сносу или реконструкции»;

приказом Министерства Российской Федерации по земельной политике, строительству и жилищно-коммунальному хозяйству от 26.08.1998 № 59 «Об утверждении методических указаний по расчету нормативных размеров земельных участков в кондоминиумах»;

Сводом правил от 20.05.2011 СП 42.13330.2011 «Градостроительство. Планировка и застройка городских и сельских поселений. Актуализированная редакция СНиП 2.07.01-89»;

Уставом муниципального образования «Город Калуга»;

постановлением Городской Думы города Калуги от 14.12.2011 № 247 «Об утверждении Правил землепользования и застройки городского округа «Город Калуга»;

постановлением Городской Управы города Калуги от 12.03.2013 № 63-п «Об утверждении местных нормативов градостроительного проектирования городского округа «Город Калуга»;

постановлением Городской Управы города Калуги от 14.03.2012 № 63-п «Об утверждении положения о подаче и рассмотрении жалоб на решения и действия (бездействие) Городской Управы города Калуги, органов Городской Управы города Калуги, предоставляющих муниципальные услуги от имени Городской Управы города Калуги, и их должностных лиц и муниципальных служащих при предоставлении муниципальной услуги».

2.6. Перечень документов, необходимых в соответствии с законодательными или иными нормативными правовыми актами для предоставления муниципальной услуги.

2.6.1. В случае если заявителем является один из собственников помещений в многоквартирном доме: Документы, которые заявитель представляет самостоятельно:

2.6.1.1. Заявление от собственника помещения в многоквартирном доме (приложение 1 к Регламенту).

2.6.1.2. Согласие на обработку персональных данных для заявителя, являющихся физическими лицами или их законными представителями (приложение 2 к Регламенту).

2.6.1.3. Копия документа, удостоверяющего личность заявителя, являющегося физическим лицом, либо личность представителя физического или юридического лица.

2.6.1.4. Копия документа, удостоверяющего права (полномочия) представителя физического или юри-

дического лица, если с заявлением обращается представитель заявителя (заявителей).

2.6.1.5. Копия документа, подтверждающего право собственности заявителя на помещение в многоквартирном доме, которое не зарегистрировано в Едином государственном реестре прав на недвижимое имущество и сделок с ним.

Документы, получаемые уполномоченным специалистом управления строительства и земельных отношений города Калуги с использованием системы межведомственного электронного взаимодействия:

2.6.1.6. Копия документа, подтверждающего право собственности заявителя на помещение в многоквартирном доме, которое зарегистрировано в Едином государственном реестре прав на недвижимое имущество и сделок с ним – выписка из ЕГРП (запрашивается в Федеральной службе государственной регистрации, кадастра и картографии (Росреестр) либо выписка из реестра муниципального имущества муниципального образования «Город Калуга» (запрашивается в управлении экономики и имущественных отношений города Калуги в случае если обращается уполномоченный представитель собственника помещений, находящихся в муниципальной собственности).

2.6.1.7. Документы, подтверждающие регистрацию юридического лица, если заявитель является юридическим лицом – выписка из ЕГРЮЛ (запрашивается в ФНС России).

Документы, предусмотренные подпунктами 2.6.1.6, 2.6.1.7 пункта 2.6 раздела 2 Регламента, могут быть представлены заявителем по собственной инициативе

2.6.2. В случае подачи заявления лицом, уполномоченным общим собранием собственников помещений в многоквартирном доме:

Документы, которые заявитель представляет самостоятельно:

2.6.2.1. Заявление от лица, уполномоченного общим собранием собственников помещений в многоквартирном доме (приложение 1 к Регламенту).

2.6.2.2. Согласие на обработку персональных данных для заявителей, являющихся физическими лицами или индивидуальными предпринимателями или их законными представителями (приложение 2 к Регламенту).

2.6.2.3. Копия документа, удостоверяющего личность заявителя, являющегося физическим лицом, либо личность представителя физического или юридического лица.

2.6.2.4. Копия документа, удостоверяющего права (полномочия) представителя физического или юридического лица, если с заявлением обращается представитель заявителя (заявителей).

2.6.2.5. Протокол общего собрания собственников помещений в многоквартирном доме в случае принятия положительного решения большинством голосов от общего числа голосов, принявших участие в данном собрании собственников помещений в многоквартирном доме по вопросам, поставленным на голосование, а в случае изменения границ и площади земельного участка - большинством не менее двух третей голосов от общего числа голосов собственников помещений в многоквартирном доме.

2.6.2.6. Протокол заседания счетной комиссии по всем вопросам, поставленным на голосование, в случае принятия положительного решения большинством голосов от общего числа голосов, принимающих участие в данном собрании собственников помещений в многоквартирном доме, а при изменении границ и площади земельного участка - большинством не менее двух третей голосов от общего числа голосов собственников помещений в многоквартирном доме.

Документы, получаемые уполномоченным специалистом управления строительства и земельных отношений города Калуги с использованием системы межведомственного электронного взаимодействия:

2.6.2.7. Документы, подтверждающие регистрацию:

- физического лица в качестве индивидуального предпринимателя, если заявитель является индивидуальным предпринимателем – выписка из ЕГРИП (запрашивается в ФНС России);

- юридического лица, если заявитель является юридическим лицом – выписка из ЕГРЮЛ (запрашивается в ФНС России).

2.6.2.8. Решение уполномоченного лица от собственника жилых и нежилых помещений, находящихся в муниципальной собственности, с указанием их площади - при наличии помещений, находящихся в собственности МО «Город Калуга», с приложением доверенности на уполномоченного представителя от Городской Управы города Калуги (запрашивается в управлении жилищно-коммунального хозяйства города Калуги).

Документы, предусмотренные подпунктами 2.6.2.7, 2.6.2.8 пункта 2.6 раздела 2 Регламента, могут быть представлены заявителем по собственной инициативе.

2.6.3. Заявление на предоставление муниципальной услуги представляется в управление строительства и земельных отношений города Калуги посредством личного обращения заявителя или его представителя, уполномоченного на основании доверенности, оформленной в соответствии с законодательством Российской Федерации, или почтовым отправлением.

2.7. Оснований для отказа в приеме документов, необходимых для предоставления муниципальной услуги, нет.

2.8. Основаниями для отказа в предоставлении муниципальной услуги являются:

- непредставление документов, предусмотренных пунктом 2.6 настоящего Регламента, обязанность по представлению которых возложена на заявителя;

- нарушение порядка проведения общего собрания собственников помещений в многоквартирном доме (в случае предоставления муниципальной услуги по заявлению лица, уполномоченного общим собранием собственников помещений в многоквартирном доме);

- нарушение порядка принятия решений на таком собрании (в случае предоставления муниципальной услуги по заявлению лица, уполномоченного общим собранием собственников помещений в многоквартирном доме);

- ненадлежащее оформление протокола общего собрания собственников помещений в многоквартирном доме, в котором отсутствуют следующие сведения:

а) о форме проведения данного собрания, дате, времени его проведения;

б) об объекте (общая площадь помещений в доме, наличие встроенных, пристроенных или встроенно-пристроенных помещений в нем);

в) о количестве голосов собственников помещений в доме, которые приняли участие в общем собрании, с учетом их доли в праве на общее имущество в данном доме и количестве голосов собственников помещений, не принимавших участия в таком собрании, а также отсутствие иных сведений, подтверждающих прозрачность и законность принятия решений по вопросам, поставленным на голосование (в случае предоставления муниципальной услуги по заявлению лица, уполномоченного общим собранием собственников помещений в многоквартирном доме);

- необоснованно заявленными собственниками помещений требования к границам и площади земельного участка;

- земельный участок под многоквартирным домом был сформирован до введения в действие ЖК РФ, и в отношении него проведен государственный кадастровый учет, за исключением случая, если требуется изменение границ земельных участков под многоквартирными домами;

- выявление факта, что объект недвижимого имущества не является многоквартирным домом;

- отсутствие у управления строительства и земельных отношений города Калуги полномочий на распоряжение земельными участками на территории, запрашиваемой заявителем муниципальной услуги;

- наличие прав третьих лиц на земельный участок, прекращение которых невозможно;

- лицо, обратившееся за оказанием услуги, не является собственником помещений в указанном в заявлении многоквартирном доме либо его законным представителем;

- заявитель не является лицом, уполномоченным общим собранием собственников помещений в многоквартирном доме на обращение в орган местного самоуправления (в случае предоставления муниципальной услуги по заявлению лица, уполномоченного общим собранием собственников помещений в многоквартирном доме);

- представление недостоверных сведений, указанных в заявлении или в прилагаемых документах;

- проведение работы по формированию земельного участка под указанным в заявлении многоквартирным домом на основании заявления, поступившего ранее;

- наличие утвержденного проекта межевания территории, на которой расположен многоквартирный дом, указанный в заявлении;

- наличие решения о подготовке документации по планировке территории, на которой расположен многоквартирный дом, указанный в заявлении; либо принято решение о развитии застроенной территории.

В случае отказа в предоставлении муниципальной услуги управление строительства и земельных отношений города Калуги направляет заявителю письменный ответ с указанием мотивации отказа.

2.9. Предоставление муниципальной услуги осуществляется без взимания платы.

2.10. Максимальный срок ожидания в очереди при подаче заявления на предоставление муниципальной услуги, а также при получении результата муниципальной услуги - 15 минут.

2.11. Срок регистрации обращения заявителя о предоставлении муниципальной услуги не должен превышать двух календарных дней с момента поступления заявления.

2.12. Требования к помещениям, в которых предоставляются муниципальные услуги, к залу ожидания, местам для заполнения запросов о предоставлении муниципальной услуги, информационным стендам с образцами их заполнения и перечнем документов, необходимых для предоставления муниципальной услуги:

Рабочие места муниципальных служащих, ответственных за предоставление муниципальной услуги, оборудуются компьютерами и оргтехникой, позволяющими своевременно и в полном объеме получать справочную информацию по вопросам предоставления муниципальной услуги и организовать предоставление муниципальной услуги в полном объеме.

Места информирования, предназначенные для ознакомления заявителей с информационными материалами по предоставлению муниципальной услуги, оборудуются информационными стендами с образцами заполнения запросов и перечнем документов, необходимых для предоставления муниципальной услуги.

Места для заполнения заявлений оборудуются столами, стульями и обеспечиваются бланками заявлений, канцелярскими принадлежностями.

Места ожидания в очереди на представление или получение документов оборудованы стульями, кре-

сельскими секциями, скамьями (банкетками). Места ожидания соответствуют комфортным условиям для заявителей и оптимальным условиям для работы специалистов.

Все помещения оборудуются в соответствии с санитарными правилами и нормами. Указанные помещения оснащены пожарной сигнализацией и средствами пожаротушения.

Входы в помещения, в которых осуществляется предоставление муниципальной услуги оборудованы пандусами, позволяющими обеспечить беспрепятственный доступ инвалидов, включая инвалидов, использующих кресла-коляски.

На территории, прилегающей к месторасположению уполномоченных структурных подразделений, имеются места для парковки, в том числе для автотранспорта инвалидов. Доступ заявителей к парковочным местам является бесплатным.

Кабинеты приема заявителей снабжены табличками с указанием номера кабинета и названием структурного подразделения управления строительства и земельных отношений города Калуги, фамилии, имени, отчества специалиста, участвующего в приеме заявлений и выдаче результата муниципальной услуги, и графика приема заявителей.

2.13. Показатели доступности и качества муниципальных услуг.

2.13.1. Показателями качества муниципальной услуги являются:

- удовлетворенность сроками предоставления муниципальной услуги;
- удовлетворенность условиями ожидания приема;
- удовлетворенность порядком информирования о предоставлении муниципальной услуги;
- удовлетворенность вниманием должностных лиц.

Показателями доступности муниципальной услуги являются:

- оценка уровня информирования заявителей о порядке предоставления муниципальной услуги по результатам опроса (достаточный/недостаточный);
- доля получателей, получивших необходимые сведения о порядке предоставления муниципальной услуги с официального сайта Городской Управы города Калуги <http://www.kaluga-gov.ru/> (% по результатам опроса);
- доля получателей, направивших свои замечания и предложения об усовершенствовании порядка предоставления муниципальной услуги посредством использования информационной системы обеспечения обратной связи (% от общего числа получателей);
- количество взаимодействий заявителя с должностными лицами при предоставлении муниципальной услуги – 2.

2.13.2. Требования к доступности и качеству муниципальных услуг:

Предоставление муниципальной услуги осуществляется в срок, указанный в пункте 2.4 настоящего Регламента.

У заявителя есть право на получение информации о ходе предоставления муниципальной услуги, о стадии исполнения его заявления, в том числе с использованием информационно-телекоммуникационных технологий, телефона или лично.

Предоставление муниципальной услуги должно осуществляться на высоком профессиональном уровне. Заявления принимаются в отдельном кабинете специалистом организационно-контрольного отдела управления строительства и земельных отношений города Калуги в рабочее время.

Информация о документах, необходимых для предоставления муниципальной услуги, представлена на информационных стендах управления строительства и земельных отношений города Калуги, а также в сети Интернет.

2.14. Заявителям обеспечивается возможность получения информации о порядке предоставления муниципальной услуги, а также форме заявления и перечне документов, необходимых для получения муниципальной услуги, на официальном сайте Городской Управы города Калуги в сети Интернет (www.kaluga-gov.ru) в разделе «Оказание услуг», а также в федеральной государственной информационной системе «Единый портал государственных и муниципальных услуг (функций)», региональной государственной информационной системе «Портал государственных и муниципальных услуг (функций) Калужской области».

3. Состав, последовательность и сроки выполнения административных процедур, требования к порядку их выполнения, в том числе особенности выполнения административных процедур в электронной форме

3.1. Документы, необходимые для предоставления муниципальной услуги, которые находятся в иных организациях, перечислены в подпунктах 2.6.1.6, 2.6.1.7, 2.6.2.7, 2.6.2.8 пункта 2.6 раздела 2 настоящего Регламента.

Указанные документы заявитель вправе представить по собственной инициативе.

3.2. Перечень административных процедур при предоставлении муниципальной услуги:

- прием заявления о предоставлении муниципальной услуги и документов, указанных в пункте 2.6 Регламента;
- рассмотрение представленных документов и принятие решения о предоставлении либо об отказе в предоставлении муниципальной услуги;
- проведение работ по формированию земельного участка под многоквартирным домом и постановке его на государственный кадастровый учет;
- выдача заявителю результата предоставления муниципальной услуги.

3.2.1. Прием заявления о предоставлении муниципальной услуги и документов, указанных в пункте 2.6 Регламента.

Основанием для начала административной процедуры является поступление заявления о предоставлении муниципальной услуги в управление строительства и земельных отношений города Калуги посредством личного обращения заявителя или его представителя, уполномоченного им на основании доверенности, оформленной в соответствии с законодательством Российской Федерации, или почтовым отправлением.

Заявление вручается специалисту организационно-контрольного отдела управления строительства и земельных отношений города Калуги, ответственному за прием и регистрацию документов.

Заявление от физических лиц принимается в свободной форме либо на бланке по форме, рекомендуемой управлением строительства и земельных отношений города Калуги (приложение 1 к настоящему Регламенту). Юридические лица подают заявление на фирменном бланке организации.

Согласие от физических лиц, а также от уполномоченных доверенностью лиц принимается на бланке по форме, рекомендуемой управлением строительства и земельных отношений города Калуги (приложение 2 к настоящему Регламенту).

При регистрации заявления проверяется наличие, состав исходных данных, представляемых заявителем, необходимых для предоставления муниципальной услуги.

Датой обращения и представления документов является день получения документов специалистом, осуществляющим прием граждан и представителей организаций.

В заявлении указываются следующие обязательные реквизиты и сведения:

- а) фамилия, имя, отчество лица;
 - б) паспортные данные заявителя, подтвержденные копиями документов, удостоверяющих личность заявителя;
 - в) данные о месте нахождения (адрес регистрации по месту жительства, почтовые реквизиты, контактные телефоны);
 - г) адрес многоквартирного дома, земельный участок под которым подлежат формированию и постановке на государственный кадастровый учет, с указанием наличия в нем встроженных, пристроенных, встроено-пристроженных нежилых помещений;
 - д) подпись лица, подавшего заявление о формировании земельного участка под многоквартирным домом и постановке его на государственный кадастровый учет.
- Заявление заполняется рукописным способом (чернилами или пастой синего или черного цвета) или машинописным способом. В случае если заявление заполнено машинописным способом, заинтересованное лицо дополнительно в нижней части заявления разборчиво от руки (чернилами или пастой) указывает свои фамилию, имя и отчество (полностью).

Числа и сроки, имеющие принципиальное значение для понимания документа, должны быть обозначены хотя бы один раз словами.

Фамилия, имя и отчество, адрес места жительства должны быть написаны полностью.

Заявление представляется на русском языке.

Уполномоченный специалист, ответственный за прием документов, выполняет следующие действия:

- устанавливает предмет обращения;
- проверяет полномочия заявителя, в том числе полномочия представителя заявителя действовать от его имени, полномочия представителя юридического лица действовать от имени юридического лица;
- проверяет наличие документов, необходимых для предоставления муниципальной услуги, в соответствии с пунктом 2.6 настоящего Регламента;
- проверяет соответствие представленных документов установленным требованиям, а именно:
 - тексты документов должны быть написаны разборчиво, наименования юридических лиц - без сокращения, с указанием их мест нахождения;
 - фамилия, имя и отчество физического лица, адрес его места жительства должны быть написаны полностью;
 - в документах отсутствуют подчистки, приписки, зачеркнутые слова и иные неоговоренные исправления;
 - документы не должны быть исполнены карандашом;
 - документы не должны иметь серьезных повреждений, наличие которых не позволяет однозначно истолковать их содержание;
- сликает представленные экземпляры копий с оригиналами документов, выполняет на них надпись об их соответствии подлинным экземплярам, заверяет своей подписью с указанием фамилии и инициалов и предлагает заявителю заверить надпись подписью;

при установлении фактов отсутствия необходимых документов, несоответствия представленных документов требованиям, указанным в настоящем Регламенте, уведомляет заявителя о наличии препятствий

для приема заявления, объясняет заявителю содержание выявленных недостатков в представленных документах и предлагает принять меры по их устранению;

формирует зарегистрированный в системе электронного документооборота «Lotus Notes» комплект документов по результату административной процедуры приема документов.

Специалистами организационно-контрольного отдела на каждое заявление накладывается проект резолюции.

Результатом данной административной процедуры является поступление заявления в отдел межведомственного взаимодействия. Результат выполнения данной административной процедуры является основанием для начала следующей административной процедуры.

Максимальный срок выполнения действий в рамках выполнения данной процедуры составляет 2 дня.

3.2.2. Рассмотрение представленных документов и принятие решения о предоставлении либо об отказе в предоставлении муниципальной услуги.

Специалисты отдела межведомственного взаимодействия со дня получения заявления о формировании земельного участка под многоквартирным домом и постановке его на государственный кадастровый учет выполняют следующие действия:

- 1) проводят проверку наличия документов, необходимых для принятия решения о предоставлении муниципальной услуги, согласно пункту 2.6 раздела 2 Регламента;
- 2) определяют правомочность заявителя на обращение за предоставлением муниципальной услуги в соответствии с пунктом 1.2 Регламента;
- 3) осуществляют подготовку и направление запросов о предоставлении документов, указанных в подпунктах 2.6.1.6, 2.6.1.7, 2.6.2.7, 2.6.2.8 раздела 2 настоящего Регламента, по каналам системы межведомственного электронного взаимодействия. Продолжительность процедуры не должна превышать 5 рабочих дней со дня направления запроса.

В течение 2 дней, следующих за днем получения запрашиваемой информации (документов), специалист проверяет полноту полученной информации (документов). В случае поступления необходимой информации не в полном объеме или содержащей противоречивые сведения ответственный исполнитель уточняет запрос и направляет его повторно в течение 3-х дней с момента поступления указанной информации (документов).

В случае если указанные документы были представлены заявителем по собственной инициативе, направление запросов не производится;

4) подготавливают в адрес заявителя:

- при выявлении оснований для отказа в предоставлении муниципальной услуги, указанных в подразделе 2.8 настоящего Регламента - информационное письмо о невозможности предоставления муниципальной услуги с указанием мотивации отказа;
- в случае принятия положительного решения - уведомление о начале проведения работ по формированию земельного участка под многоквартирным домом и постановке его на государственный кадастровый учет - промежуточный результат предоставления муниципальной услуги.

В уведомлении о начале проведения работ по формированию земельных участков и проведению их государственного кадастрового учета указывается ориентировочный срок выдачи результата муниципальной услуги исходя из планов-графиков на размещение муниципальных заказов путем проведения аукционов в электронной форме на оказание услуг по формированию земельных участков под многоквартирными домами и постановке их на государственный кадастровый учет на территории МО «Город Калуга» для нужд управления строительства и земельных отношений города Калуги и сроков выполнения соответствующих работ Подрядчиком согласно каждому муниципальному контракту.

Регистрация и направление заявителю уведомления о начале проведения работ по формированию земельного участка под многоквартирным домом и постановке его на государственный кадастровый учет либо информационного письма о невозможности предоставления услуги осуществляется специалистами организационно-контрольного отдела управления строительства и земельных отношений города Калуги.

Результатом данной административной процедуры является направление заявителю уведомления о начале проведения работ по формированию земельного участка под многоквартирным домом и постановке его на государственный кадастровый учет либо информационного письма о невозможности предоставления муниципальной услуги. В случае принятия положительного решения результат выполнения данной административной процедуры является основанием для начала следующей административной процедуры.

Максимальный срок выполнения действий в рамках выполнения данной процедуры составляет не более 25 календарных дней со дня регистрации заявления.

3.2.3. Проведение работ по формированию земельного участка под многоквартирным домом и постановке его на государственный кадастровый учет.

Специалисты отдела межведомственного взаимодействия со дня отправления уведомления о начале проведения работ по формированию земельного участка под многоквартирным домом и постановке его на государственный кадастровый учет выполняют следующие действия:

- 1) включают земельный участок в формируемый перечень адресов многоквартирных домов, земельные участки под которыми подлежат формированию и постановке на государственный кадастровый учет, для подготовки муниципального заказа путем проведения аукциона в электронной форме на оказание услуги по формированию земельных участков под многоквартирными домами и постановке их на государственный кадастровый учет на территории МО «Город Калуга» в соответствии с планом-графиком размещения заказов на поставки товаров, выполнение работ, оказание услуг для нужд управления строительства и земельных отношений города Калуги и по результатам аукциона заключает с Подрядчиком муниципальный контракт на оказание услуги по формированию земельных участков под многоквартирными домами и постановке их на государственный кадастровый учет в соответствии с перечнем многоквартирных домов, земельные участки под которыми подлежат формированию и постановке на государственный кадастровый учет на основании заявлений, поступивших в предшествующем заключению муниципального контракта году.
- 2) в каждом календарном году управление строительства и земельных отношений города Калуги готовит конкурсную документацию для размещения муниципальной заказа путем проведения аукциона в электронной форме на оказание услуги по формированию земельных участков под многоквартирными домами и постановке их на государственный кадастровый учет на территории МО «Город Калуга» в соответствии с планом-графиком размещения заказов на поставки товаров, выполнение работ, оказание услуг для нужд управления строительства и земельных отношений города Калуги и по результатам аукциона заключает с Подрядчиком муниципальный контракт на оказание услуги по формированию земельных участков под многоквартирными домами и постановке их на основании заявлений, поступивших в предшествующем заключению муниципального контракта году.

В соответствии с условиями муниципального контракта Подрядчик представляет в управление строительства и земельных отношений города Калуги:

- актуальные топографические съемки земельных участков, на которых расположены многоквартирные дома, масштаба 1:500;
- справку о суммарной площади всех квартир (не выведенных из жилого фонда, без выделения в них жилой площади), об общей площади нежилых помещений (квартиры, выведенные из жилого фонда, при их наличии) в многоквартирном доме (за исключением мест общего пользования), этажности и годе постройки на каждый многоквартирный дом;
- схему расположения земельного участка или земельных участков на кадастровом плане территории на каждый земельный участок под многоквартирным домом;
- план расположения земельного участка под каждым многоквартирным домом;
- кадастровый паспорт земельного участка на каждый многоквартирный дом;
- 3) определяют границы каждого земельного участка под многоквартирным домом в соответствии с требованиями земельного законодательства и законодательства о градостроительной деятельности, а также нормативный размер каждого земельного участка после представления Подрядчиком топографического плана масштаба 1:500 на каждый земельный участок, указанный в перечне;
- 4) подготавливают постановление Городской Управы города Калуги об утверждении схемы расположения земельного участка на кадастровом плане территории под многоквартирным домом за подписью заместителя Городского Головы - начальника управления строительства и земельных отношений города Калуги в течение двух недель с момента представления Подрядчиком в управление строительства и земельных отношений города Калуги плана расположения земельного участка и схемы расположения земельного участка на кадастровом плане территории на каждый земельный участок под многоквартирным домом;
- 5) передают Подрядчику постановление Городской Управы города Калуги об утверждении схем расположения земельных участков на кадастровом плане территории под многоквартирными домами, необходимые для подготовки межевых планов, с целью осуществления государственного кадастрового учета каждого земельного участка.

Результатом данной административной процедуры является представление Подрядчиком кадастрового паспорта земельного участка. Результат выполнения данной административной процедуры является основанием для начала следующей административной процедуры.

Срок выполнения действий в рамках выполнения данной процедуры определяется муниципальным контрактом.

3.2.4. Выдача заявителю результата предоставления муниципальной услуги.

Основанием для начала административной процедуры является представление Подрядчиком кадастрового паспорта земельного участка в управление строительства и земельных отношений города Калуги.

Результатом выполнения данной административной процедуры является выдача заявителю лично под роспись или направлением в электронном виде по электронному адресу, указанному заявителем на бланке, кадастрового паспорта земельного участка и плана расположения земельного участка.

Максимальный срок выполнения действий в рамках данной административной процедуры - 3 дня.

3.3. Предоставление муниципальной услуги осуществляется в порядке, указанном в Блок-схеме (приложение 3 к Регламенту).

4. Формы контроля за исполнением Регламента

4.1. Общий контроль за принятием решений, соблюдением и исполнением положений Регламента

осуществляет Городской Голова города Калуги.

Текущий контроль за принятием решений, соблюдением и исполнением положений Регламента и иных нормативных правовых актов, устанавливающих требования к формированию земельного участка под многоквартирным домом, осуществляется заместителем Городского Головы – начальником управления строительства и земельных отношений города Калуги и председателем комитета земельных отношений управления строительства и земельных отношений города Калуги непосредственно при предоставлении муниципальной услуги, а также путем организации проведения проверок в ходе формирования земельных участков под многоквартирными домами.

По результатам проверок заместитель Городского Головы – начальник управления строительства и земельных отношений города Калуги и председатель комитета земельных отношений управления строительства и земельных отношений города Калуги дают указания начальнику отдела межевания застроенных территорий управления строительства и земельных отношений города Калуги по устранению выявленных нарушений и контролируют их исполнение.

4.2. Непосредственный контроль за принятием решений, соблюдением и исполнением положений Регламента и иных нормативных правовых актов, устанавливающих требования к формированию земельных участков под многоквартирными домами, осуществляет начальник отдела межевания застроенных территорий управления строительства и земельных отношений города Калуги.

По результатам контроля начальник отдела межевания застроенных территорий дает указания специалистам отдела по устранению выявленных нарушений и контролирует их исполнение.

4.3. Порядок осуществления текущего контроля за соблюдением ответственными должностными лицами положений Регламента и иных нормативных правовых актов, устанавливающих требования к предоставлению муниципальной услуги, заключается в рассмотрении, принятии решений о предоставлении либо об отказе в предоставлении муниципальной услуги и подготовке ответов на обращения заинтересованных лиц, содержащие жалобы на решения (действия, бездействия), принимаемые (осуществляемые) в ходе предоставления муниципальной услуги.

4.4. Периодичность осуществления плановых проверок полноты и качества предоставления муниципальной услуги устанавливается в соответствии с планом работы управления строительства и земельных отношений города Калуги. Внеплановые проверки полноты и качества выполнения работ по предоставлению муниципальной услуги проводятся в случаях поступления жалоб и обращений граждан.

4.5. Специалисты, по результатам проверок допустившие нарушения исполнения положений Регламента, могут быть привлечены к дисциплинарной ответственности в соответствии с законодательством Российской Федерации.

4.6. Контроль за предоставлением муниципальной услуги может быть осуществлен со стороны граждан, их объединений и организаций в соответствии с законодательством Российской Федерации.

5. Досудебное (внесудебное) обжалование заявителем решений и действий (бездействия) управления строительства и земельных отношений города Калуги, его должностных лиц либо муниципальных служащих

5.1. Предмет досудебного (внесудебного) обжалования заявителем решений и действий (бездействия) управления строительства и земельных отношений города Калуги, его должностных лиц либо муниципальных служащих.

5.1.1. Заявитель может обратиться с жалобой в следующих случаях:

- а) нарушение срока регистрации запроса заявителя о предоставлении муниципальной услуги;
- б) нарушение срока предоставления муниципальной услуги;
- в) требование у заявителя документов, не предусмотренных нормативными правовыми актами Российской Федерации, нормативными правовыми актами Калужской области, правовыми актами органов местного самоуправления муниципального образования «Город Калуга» для предоставления муниципальной услуги;
- г) отказ заявителю в приеме документов, представление которых предусмотрено нормативными правовыми актами Российской Федерации, нормативными правовыми актами Калужской области, правовыми актами органов местного самоуправления муниципального образования «Город Калуга» для предоставления муниципальной услуги;
- д) отказ в предоставлении муниципальной услуги, если основания отказа не предусмотрены федеральными законами и принятыми в соответствии с ними иными нормативными правовыми актами Российской Федерации, нормативными правовыми актами Калужской области, правовыми актами органов местного самоуправления муниципального образования «Город Калуга»;
- е) затребование с заявителя при предоставлении муниципальной услуги платы, не предусмотренной нормативными правовыми актами Российской Федерации, нормативными правовыми актами Калужской области, правовыми актами органов местного самоуправления муниципального образования «Город Калуга»;
- ж) отказ управления строительства и земельных отношений города Калуги в исправлении допущенных опечаток и ошибок в выданных в результате предоставления муниципальной услуги документах либо нарушение установленного срока внесения таких исправлений.

5.2. Общие требования к порядку подачи и рассмотрения жалобы.

5.2.1. Жалоба подается в письменной форме на бумажном носителе, в электронной форме в орган Городской Управы города Калуги, предоставляющий муниципальную услугу от имени Городской Управы города Калуги.

Жалоба подается заявителем в Городскую Управу города Калуги в следующих случаях:

- если обжалуются решения, действия (бездействие) управления строительства и земельных отношений города Калуги, его руководителя, его муниципальных служащих.

Жалоба подается заявителем в управление строительства и земельных отношений города Калуги в случае, если обжалуются решения, действия (бездействие) его муниципальных служащих.

Жалоба на решения, действия (бездействие) управления строительства и земельных отношений города Калуги рассматривается Городским Головой города Калуги.

Жалоба на решения, действия (бездействие) муниципальных служащих управления строительства и земельных отношений города Калуги рассматривается руководителем управления строительства и земельных отношений города Калуги.

Особенности подачи и рассмотрения жалоб на решения и действия (бездействие) Городской Управы города Калуги, Городского Головы города Калуги, управления строительства и земельных отношений города Калуги, его должностных лиц и муниципальных служащих устанавливаются нормативными правовыми актами Городской Управы города Калуги.

5.2.2. Жалоба может быть направлена по почте, с использованием информационно-телекоммуникационной сети Интернет, официального сайта Городской Управы города Калуги, федеральной государственной информационной системы «Единый портал государственных и муниципальных услуг (функций)», а также подана посредством личного обращения заявителя или его представителя, уполномоченного на основании доверенности, в управление строительства и земельных отношений города Калуги.

5.2.3. Жалоба должна содержать:

- а) наименование органа, предоставляющего муниципальную услугу, его должностного лица или муниципального служащего, решения и действия (бездействие) которых обжалуются;
- б) фамилию, имя, отчество (последнее - при наличии), сведения о месте жительства заявителя - физического лица, либо наименование, сведения о месте нахождения заявителя - юридического лица, а также номер (номера) контактного телефона, адрес (адреса) электронной почты (при наличии) и почтовый адрес, на которые должен быть направлен ответ заявителю;
- в) сведения об обжалуемых решениях и действиях (бездействиях) управления строительства и земельных отношений города Калуги, а также его должностных лиц и муниципальных служащих;
- г) доводы, на основании которых заявитель не согласен с решением и действием (бездействием) управления строительства и земельных отношений города Калуги, а также его должностных лиц и муниципальных служащих.

Заявителем могут быть представлены документы (при наличии), подтверждающие доводы заявителя, либо их копии.

5.2.4. Жалоба, поступившая в Городскую Управу города Калуги, управление строительства и земельных отношений города Калуги, подлежит рассмотрению Городским Головой города Калуги, руководителем управления строительства и земельных отношений города Калуги в течение пятнадцати рабочих дней со дня ее регистрации, а в случае обжалования заявителем отказа управления строительства и земельных отношений города Калуги, а также его должностных лиц в приеме документов у заявителя либо в исправлении допущенных опечаток и ошибок, а также в случае обжалования нарушения установленного срока внесения таких исправлений - в течение пяти рабочих дней со дня ее регистрации, если иной срок не установлен Правительством Российской Федерации.

5.2.5. По результатам рассмотрения жалобы Городская Управа города Калуги, управление строительства и земельных отношений города Калуги принимают одно из следующих решений:

- 1) удовлетворяет жалобу, в том числе в формах отмены принятого решения, исправления допущенных управлением строительства и земельных отношений города Калуги опечаток и ошибок в выданных в результате предоставления муниципальной услуги документах, возврата заявителю денежных средств, взимание которых не предусмотрено нормативными правовыми актами Российской Федерации, Калужской области, нормативными правовыми актами органов местного самоуправления муниципального образования «Город Калуга», а также в иных формах;
- 2) отказывает в удовлетворении жалобы.

Не позднее дня, следующего за днем принятия решения, указанного в настоящем подпункте, заявителю в письменном виде или в электронной форме (по желанию заявителя) направляется мотивированный ответ о результатах рассмотрения жалобы.

5.2.6. В случае установления в ходе или по результатам рассмотрения жалобы признаков состава административного правонарушения или преступления должностное лицо, наделенное полномочиями по рассмотрению жалоб, незамедлительно направляет имеющиеся материалы в органы прокуратуры.

Приложение 1 к административному регламенту предоставления муниципальной услуги по формированию земельных участков под многоквартирными домами и постановке их на государственный кадастровый учет в муниципальном образовании «Город Калуга»

Заместителю Городского Головы - начальнику управления строительства и земельных отношений города Калуги

от _____
(Ф.И.О. полностью)

зарегистрированного(ой) по адресу:

тел. _____
паспорт: _____
(серия, №, когда и кем выдан)

действующего(ей) по доверенности от

заявление.

Прошу сформировать земельный участок под многоквартирным домом со встроенными, пристроенными, встроенно-пристроенными нежилыми помещениями (ненужное зачеркнуть) и поставить его на государственный кадастровый учет по адресу: _____

Дата _____
Подпись _____

Приложение 2 к административному регламенту предоставления муниципальной услуги по формированию земельных участков под многоквартирными домами и постановке их на государственный кадастровый учет в муниципальном образовании «Город Калуга»

Заместителю Городского Головы – начальнику управления строительства и земельных отношений города Калуги

от _____

зарегистрированного(ой) по адресу:

СОГЛАСИЕ
субъекта на обработку персональных данных

Я, _____
(фамилия, имя, отчество)
Документ, удостоверяющий личность, _____ серия _____ № _____
выдан «___» _____ г. _____
(кем выдан)

(реквизиты доверенности или иного документа, подтверждающего полномочия)
в соответствии с Федеральным законом от 27.07.2006 № 152-ФЗ «О персональных данных» выражаю согласие управлению строительства и земельных отношений города Калуги, расположенному по адресу: г.Калуга, ул.Московская, д.188, на обработку представленных персональных данных: фамилии, имени, отчества, _____

для достижения следующих целей: _____

Я даю согласие на следующие действия с персональными данными:
сбор, запись, систематизация, накопление, хранение, уточнение (обновление, изменение), извлечение, использование, передача (распространение, предоставление, доступ).

Я согласен(а) с тем, что персональные данные будут ограничено доступны руководителям и специалистам управления строительства и земельных отношений города Калуги исключительно в целях обработки персональных данных с соблюдением законодательства Российской Федерации.

Я информирован(а) о том, что настоящее заявление действует в течение установленного срока хранения моих персональных данных и может быть отозвано мной в письменной форме.

«___» _____ 201_ г. _____
дата _____ подпись Ф.И.О. _____
Согласие принял(а) _____
(подпись Ф.И.О. специалиста)

Приложение 3 к административному регламенту предоставления муниципальной услуги по формированию земельных участков под многоквартирными домами и постановке их на государственный кадастровый учет в муниципальном образовании «Город Калуга»

Блок-схема предоставления муниципальной услуги по формированию земельных участков под многоквартирными домами и постановке их на государственный кадастровый учет в муниципальном образовании «Город Калуга»





РОССИЙСКАЯ ФЕДЕРАЦИЯ
КАЛУЖСКАЯ ОБЛАСТЬ

ГОРОДСКАЯ УПРАВА ГОРОДА КАЛУГИ
ПОСТАНОВЛЕНИЕ

от 18.03.2016

№ 84-п

Об утверждении проекта планировки и проекта межевания территории в районе улицы Фомушина

На основании статей 41, 45, 46 Градостроительного кодекса Российской Федерации, статей 34, 43, 46 Устава муниципального образования «Город Калуга», постановления Городской Управы города Калуги от 24.09.2012 № 11248-п «О подготовке документации по планировке территории в районе улицы Фомушина» ПОСТАНОВЛЯЮ:

Утвердить проект планировки и проект межевания территории в районе улицы Фомушина в соответствии со следующими приложениями:

- границы зон планируемого размещения объектов капитального строительства (приложение 1);
- границы зон планируемого размещения объектов капитального строительства местного значения (приложение 2.1);
- границы зон планируемого размещения объектов капитального строительства местного значения (относящихся к области водоотведения – дождевой канализации) (приложение 2.2);
- границы зон планируемого размещения объектов капитального строительства местного значения (относящихся к области водоснабжения) (приложение 2.3);
- границы зон планируемого размещения объектов капитального строительства местного значения (относящихся к области электроснабжения) (приложение 2.4);
- границы зон планируемого размещения объектов капитального строительства местного значения (сети газопровода среднего давления, сети газопровода низкого давления, ШГРП) (приложение 2.5);
- границы зон планируемого размещения объектов капитального строительства местного значения (относящихся к области водоотведения) (приложение 2.6);
- границы зон планируемого размещения объектов капитального строительства местного значения (относящихся к области теплоснабжения) (приложение 2.7);
- чертеж линий, обозначающих линии связи, объекты инженерно-технического обеспечения (сети газопровода среднего давления, сети газопровода низкого давления, ШГРП) (приложение 3.1);
- чертеж линий, обозначающих линии связи, объекты инженерно-технического обеспечения (сети хозяйственно-питьевого, противопожарного водоснабжения, ВНС) (приложение 3.2);
- чертеж линий, обозначающих линии связи, объекты инженерно-технического обеспечения (сети хозяйственно-бытовой канализации, сети напорной канализации, сети дождевой канализации, КНС, очистные сооружения) (приложение 3.3);
- чертеж линий, обозначающих линии связи, объекты инженерно-технического обеспечения (сети наружного электроосвещения, ТП) (приложение 3.4);
- чертеж линий, обозначающих линии связи, объекты инженерно-технического обеспечения (тепловые сети, котельные) (приложение 3.5);
- чертеж линий, обозначающих линии связи, объекты инженерно-технического обеспечения (сети связи, узел связи) (приложение 3.6);
- чертеж линий, обозначающих линии связи, объекты инженерной инфраструктуры (демонтируемые линии ВЛ 10 кВ, демонтируемые линии ВЛ 35 кВ, демонтируемые линии кабелей связи, демонтируемые

- водоводы системы орошения) (приложение 3.7);
 - чертеж красных линий (приложение 4);
 - чертеж линий, обозначающих дороги, улицы, проезды, объекты транспортной инфраструктуры (приложение 5);
 - положения о размещении объектов капитального строительства местного значения, а также о характеристиках планируемого развития территории, в том числе локальности и параметрах застройки территории и характеристиках развития систем социального, транспортного обслуживания и инженерно-технического обеспечения, необходимых для развития территории в районе улицы Фомушина (приложение 6);
 - красные линии, кадастровый план территории, границы образуемых и изменяемых (измененных) земельных участков, линии отступа от красных линий (приложение 7.1);
 - красные линии, границы зон с особыми условиями использования территории (охранные зоны сетей хозяйственно-бытовой канализации и охранные зоны напорной хозяйственно-бытовой канализации) (приложение 7.3);
 - красные линии, границы зон с особыми условиями использования территории (охранные зоны сетей газопровода среднего давления и противопожарного водопровода) (приложение 7.2);
 - красные линии, границы зон с особыми условиями использования территории (охранные зоны сетей хозяйственно-бытовой канализации и охранные зоны напорной хозяйственно-бытовой канализации) (приложение 7.4);
 - красные линии, границы зон с особыми условиями использования территории (охранные зоны сетей газопровода низкого давления, охранные зоны сетей газопровода среднего давления) (приложение 7.5);
 - красные линии, границы зон с особыми условиями использования территории (охранные зоны тепловых сетей) (приложение 7.6);
 - красные линии, границы зон с особыми условиями использования территории (охранные зоны силовых кабелей 6 кВ, 0,4 кВ в траншее, охранные зоны силовых кабелей 10 кВ в траншее, ТП) (приложение 7.7);
 - красные линии, границы зон с особыми условиями использования территории (санитарно-защитные зоны проектируемых объектов капитального строительства и автостоянок) (приложение 7.8);
 - положение о площадях образуемых и изменяемых (измененных) земельных участков в соответствии с проектом планировки территории. Основные технико-экономические показатели (приложение 8).
2. Проект планировки и проект межевания территории в районе улицы Фомушина подлежит официальному опубликованию в газете «Калужская неделя» и размещению на официальном сайте Городской Управы города Калуги в сети Интернет в течение семи дней с момента принятия настоящего постановления.
3. Настоящее постановление вступает в силу после его официального опубликования.
4. Контроль за исполнением настоящего постановления возложить на управление архитектуры и градостроительства города Калуги.
- Городской Голова города Калуги К.М.Горобцов.**

И Н Ф О Р М А Ц И Я

О ВОЗМОЖНОМ ПРЕДОСТАВЛЕНИИ ЗЕМЕЛЬНОГО УЧАСТКА

Управление строительства и земельных отношений города Калуги в соответствии со ст. 39.18 Земельного кодекса Российской Федерации сообщает о возможности предоставления в аренду земельного участка площадью 2978 кв.м для строительства, с видом разрешенного использования - индивидуальные жилые дома усадебного типа, из земель населенных пунктов, находящегося в государственной собственности.

Местоположение: г. Калуга, д. Малая Каменка.
Граждане, заинтересованные в предоставлении земельного участка для указанной цели, в течение тридцати дней, соответственно, с момента опубликования вправе подавать заявления о намерении участвовать в аукционе по продаже права на заключение договора аренды указанного земельного участка.

Заявление подается в управление строительства и земельных отношений города Калуги, расположенное по адресу: г. Калуга, ул.Московская, д.188, каб.114, лично, через представителя, по почте, с помощью портала государственных услуг Российской Федерации: <http://www.gosuslugi.ru/>.

Дата окончания приема заявлений: по истечении 30 дней с даты публикации сообщения.
Ознакомиться со схемой расположения земельного участка на кадастровом плане территории можно на официальном сайте Городской Управы города Калуги в сети «Интернет»: <http://www.kaluga-gov.ru/> и по адресу: г. Калуга, ул.Московская, д.188, каб.427, вторник с 9:00 до 13:00, четверг с 14:00 до 17:00, тел. (4842) 555-392.

Заместитель начальника управления Ю.В.Ковтун.

И Н Ф О Р М А Ц И Я

о необходимости представления сведений о правах на земельные участки под временными объектами (металлические гаражи,) на территории муниципального образования «Город Калуга»

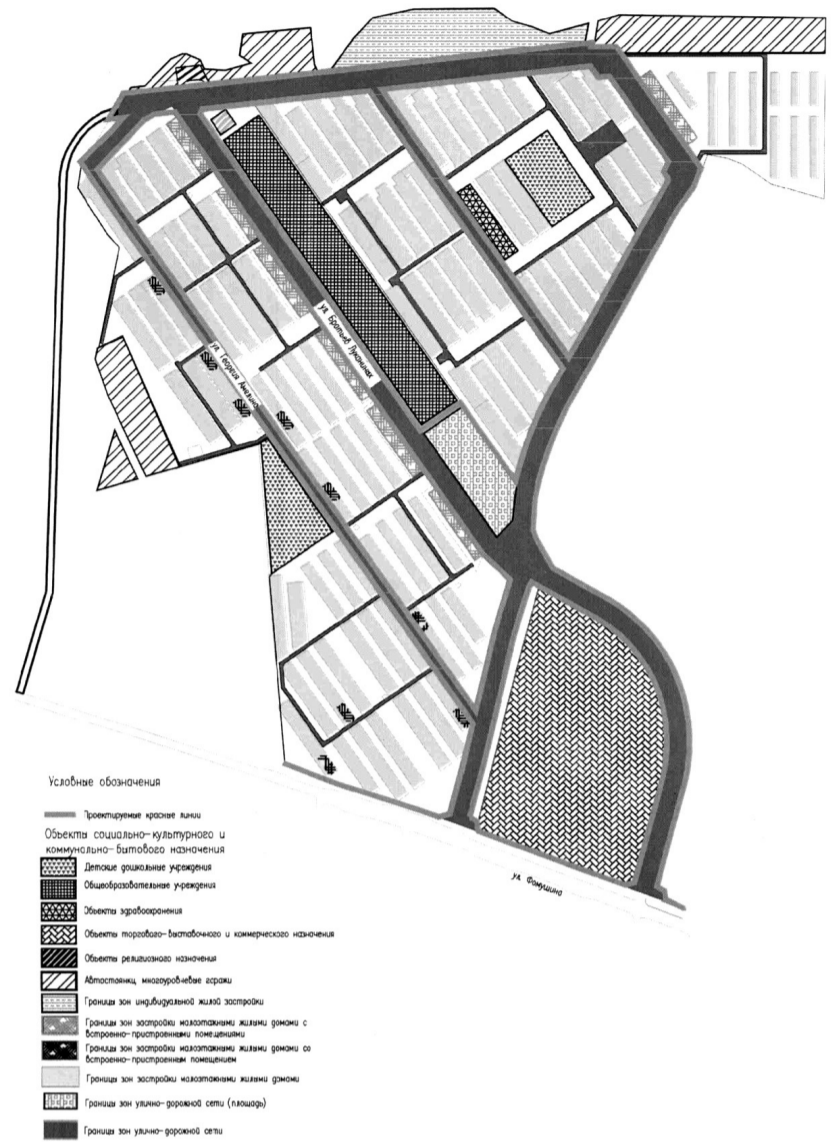
1.Управление строительства и земельных отношений города Калуги в соответствии с постановлением Городской Управы города Калуги от 21.02.2014 № 58-п информирует собственников о необходимости представления документов на металлические гаражи с 22.03.2016 по 01.04.2016, расположенные по адресу: г. Калуга, ул. Чехова, район д.19 (металлические гаражи - 2).

2.Информацию необходимо направлять по адресу: 248021, г. Калуга, ул. Московская, д.188 (каб.310,320), тел:22-02-92.

Заместитель Городского Головы - начальник управления строительства и земельных отношений города Калуги Д.А.Денисов.

Границы зон планируемого размещения объектов капитального строительства

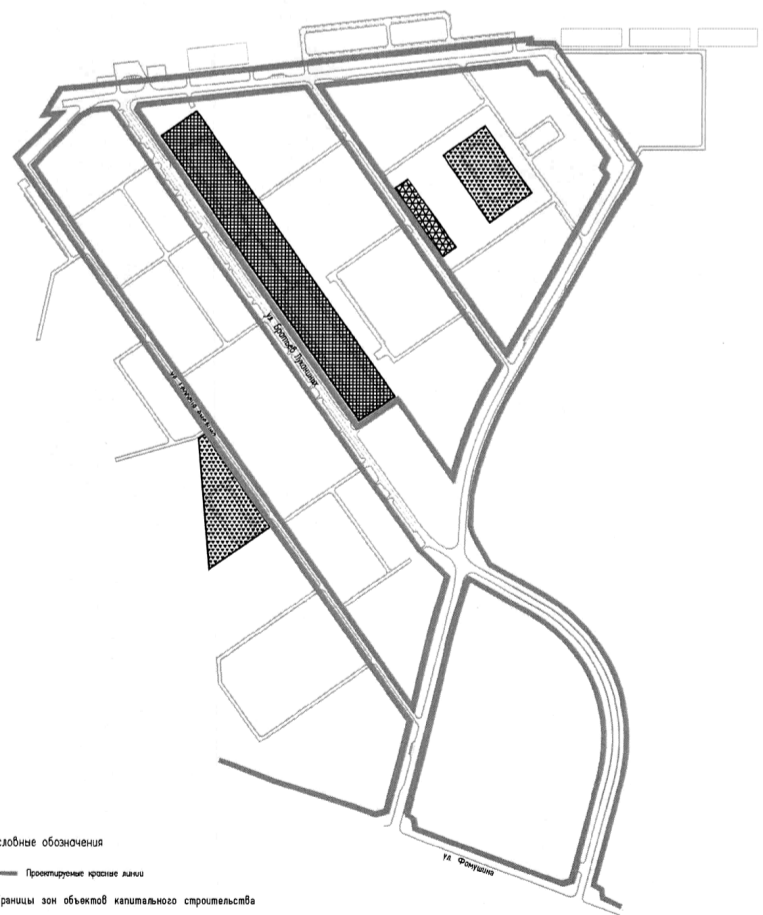
Приложение 1
к постановлению Городской Управы
города Калуги
от 18.03.16 № 84-п



- Условные обозначения
- Проектируемые красные линии
 - Объекты социально-культурного и коммунально-бытового назначения
 - Деление земельных участков
 - Объекты образовательного назначения
 - Объекты здравоохранения
 - Объекты торговли-бытового и коммерческого назначения
 - Объекты рекреационного назначения
 - Автостоянки, микрорайонные гаражи
 - Граница зон индивидуальной жилой застройки
 - Граница зон застройки многоквартирными жилыми домами с встроенно-пристроенными помещениями
 - Граница зон застройки многоквартирными жилыми домами со встроенно-пристроенными помещениями
 - Граница зон застройки многоквартирными жилыми домами
 - Граница зон улично-дорожной сети (каждый)
 - Граница зон улично-дорожной сети

Границы зон планируемого размещения объектов капитального строительства местного значения

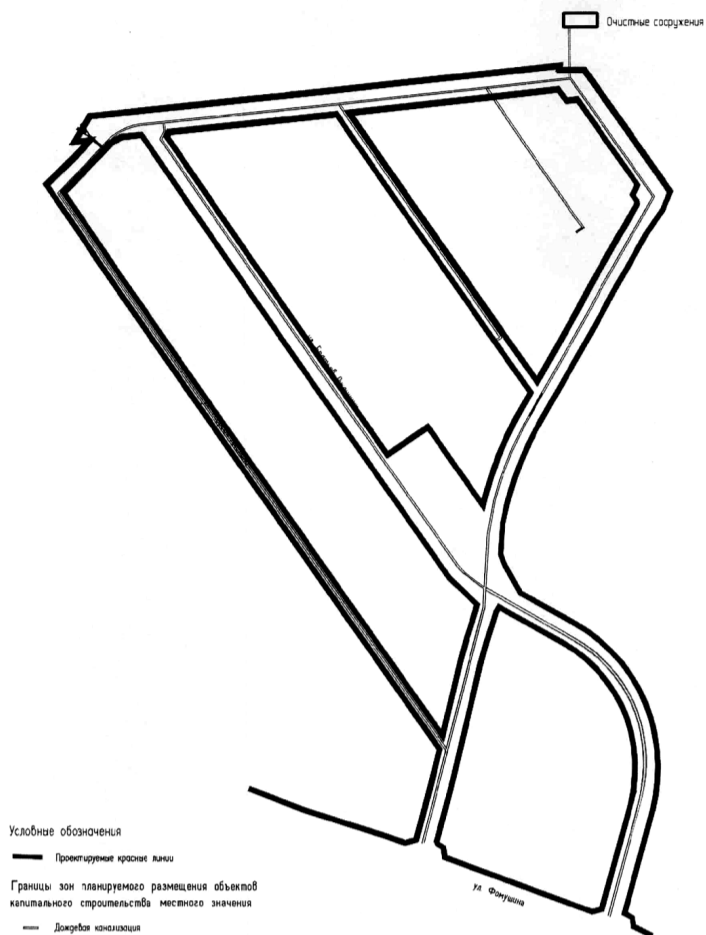
Приложение 2.1
к постановлению Городской Управы
города Калуги
от 18.03.16 № 84-п



- Условные обозначения
- Проектируемые красные линии
 - Границы зон объектов капитального строительства
 - Деление земельных участков
 - Объекты образовательного назначения
 - Объекты здравоохранения
 - Улично-дорожная сеть

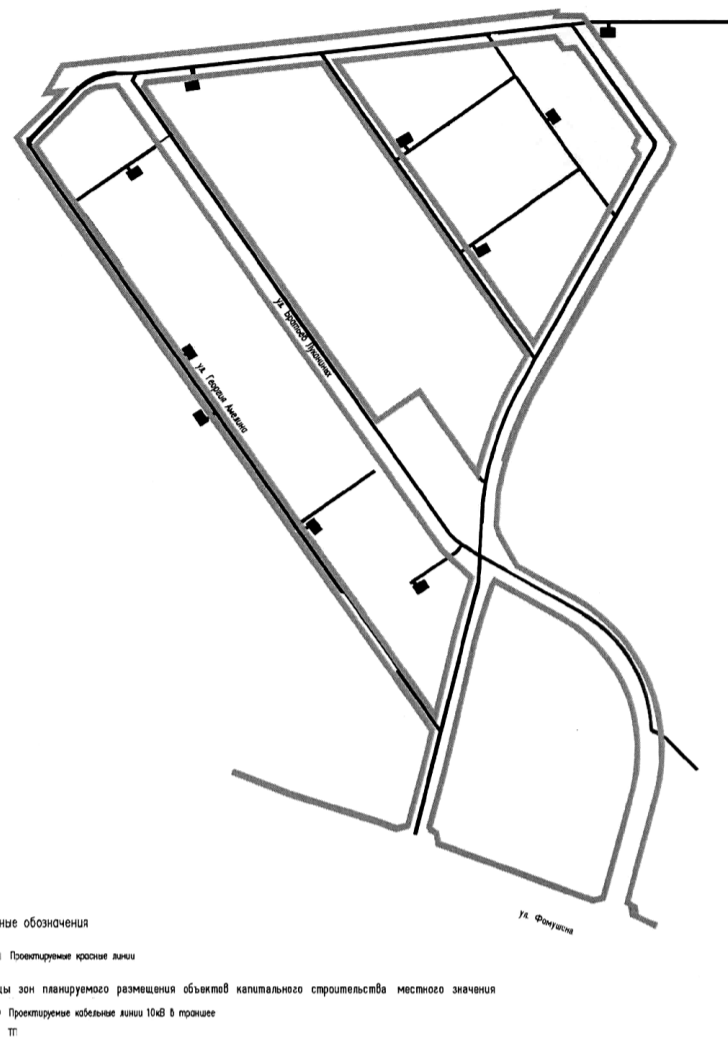
Границы зон планируемого размещения объектов капитального строительства местного значения (относящихся к области водоотведения - дождевой канализации)

Приложение 2.2 к постановлению Городской Управы города Калуги от 18.03.16 № 84-н



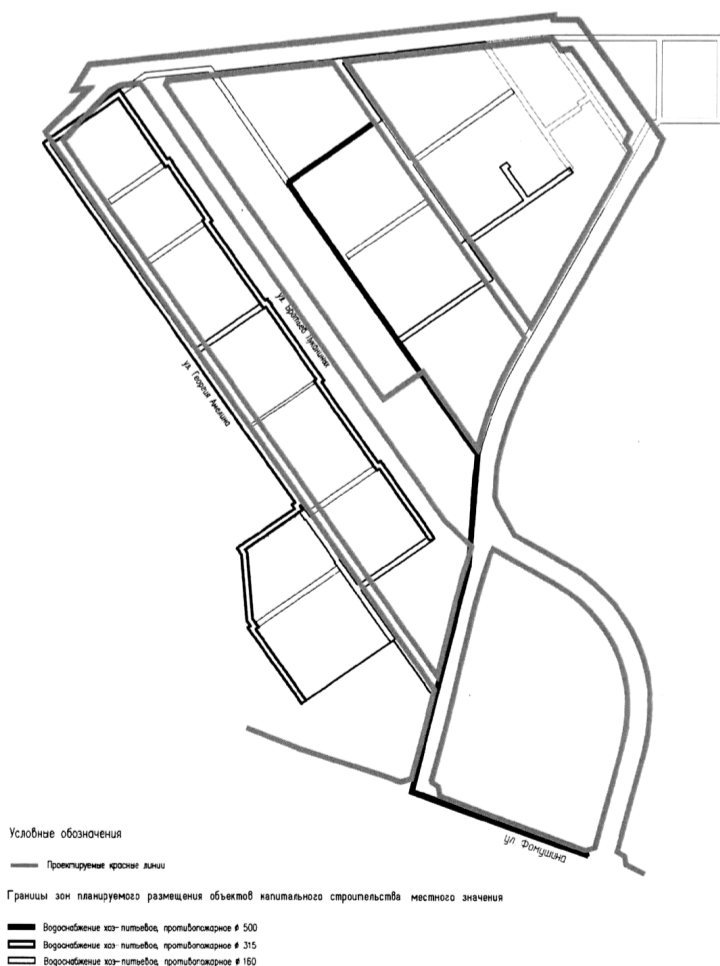
Границы зон планируемого размещения объектов капитального строительства местного значения (относящихся к области электроснабжения)

Приложение 2.4 к постановлению Городской Управы города Калуги от 18.03.16 № 84-н



Границы зон планируемого размещения объектов капитального строительства местного значения (относящихся к области водоснабжения)

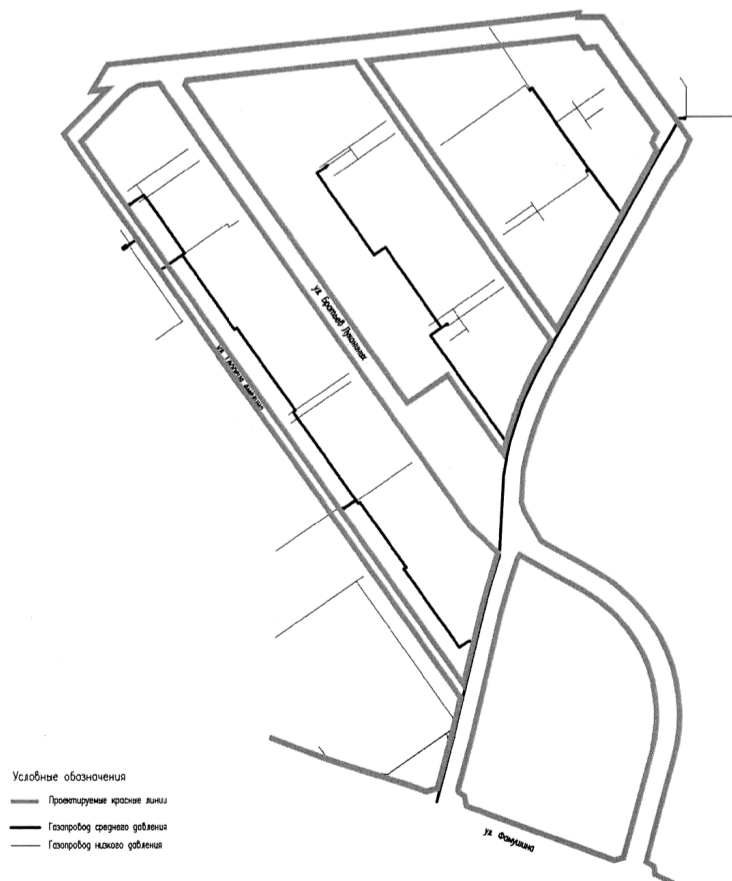
Приложение 2.3 к постановлению Городской Управы города Калуги от 18.03.16 № 84-н



Границы зон планируемого размещения объектов капитального строительства местного значения

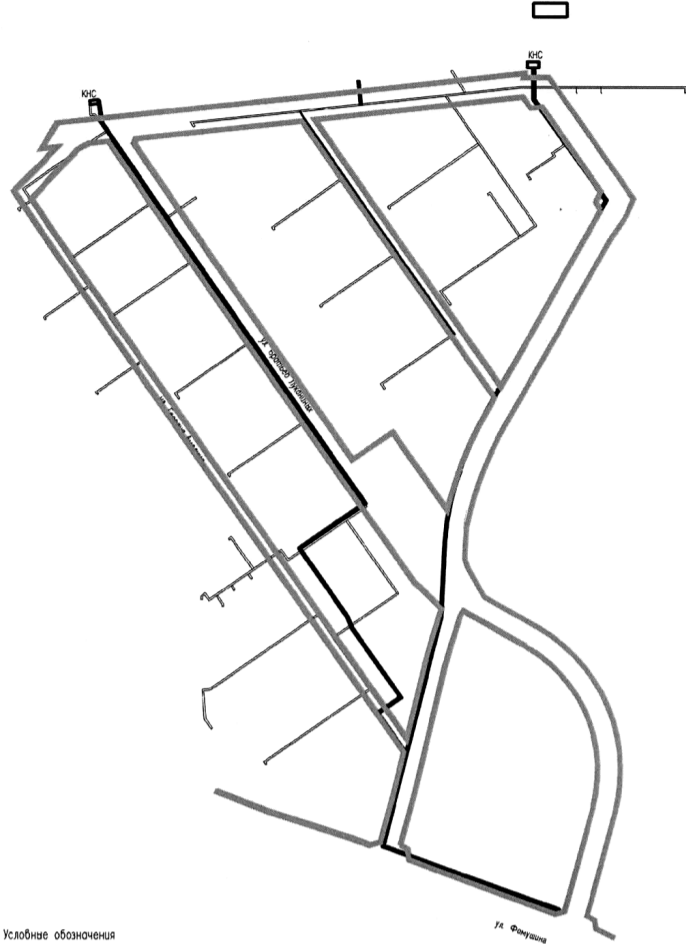
(Сети газопровода среднего давления, сети газопровода низкого давления, ШГРП)

Приложение 2.5 к постановлению Городской Управы города Калуги от 18.03.16 № 84-н



Границы зон планируемого размещения объектов капитального строительства местного значения
(относящихся к области водоснабжения)

Приложение 2.6
к постановлению Городской Управы
города Калуги
от 18.03.16 № 84-н

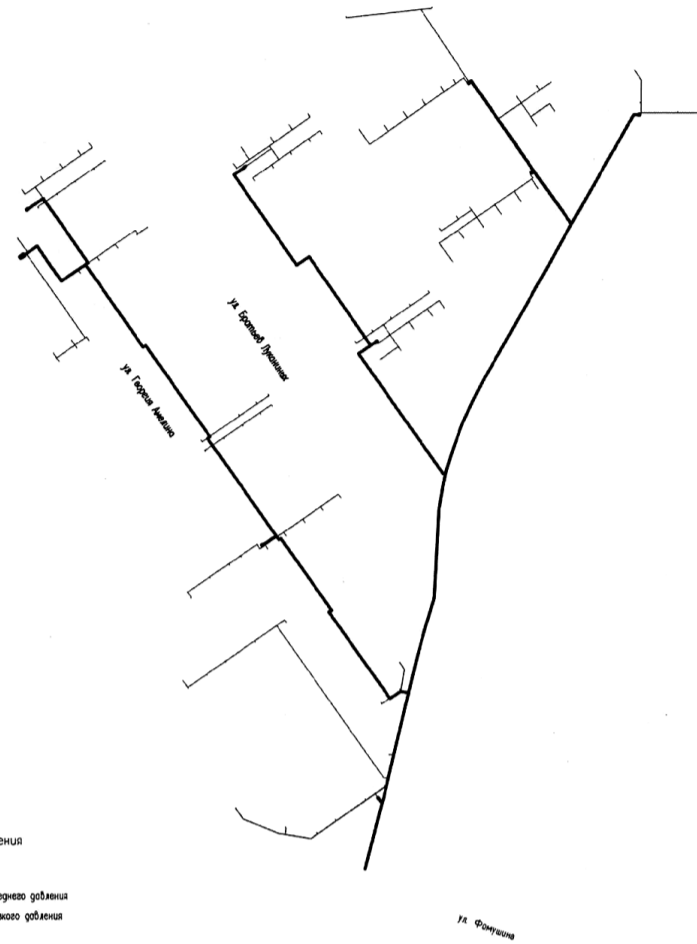


- Условные обозначения
- Проектируемые красные линии
- Границы зон планируемого размещения объектов капитального строительства местного значения
- Канализация из-под тротуара
 - Надземная канализация
 - Очистные сооружения
 - КНС Канализационная насосная станция

Чертеж линий, обозначающих линии связи, объекты инженерно-технического обеспечения

(Сети газопровода среднего давления, сети газопровода низкого давления, ШГРП)

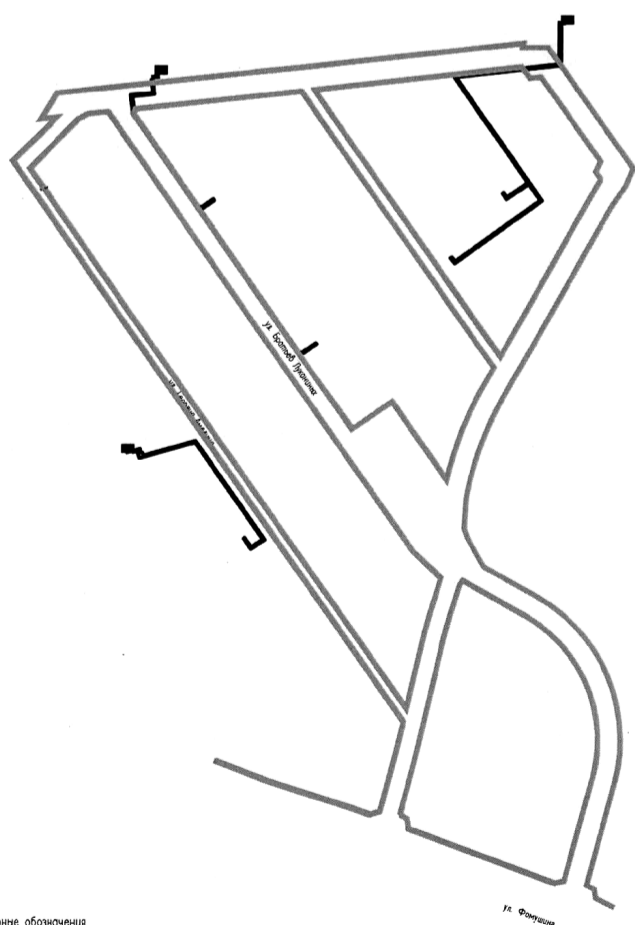
Приложение 3.1
к постановлению Городской Управы
города Калуги
от 18.03.16 № 84-н



- Условные обозначения
- Газопровод среднего давления
 - Газопровод низкого давления

Границы зон планируемого размещения объектов капитального строительства местного значения
(относящихся к области теплоснабжения)

Приложение 2.7
к постановлению Городской Управы
города Калуги
от 18.03.16 № 84-н

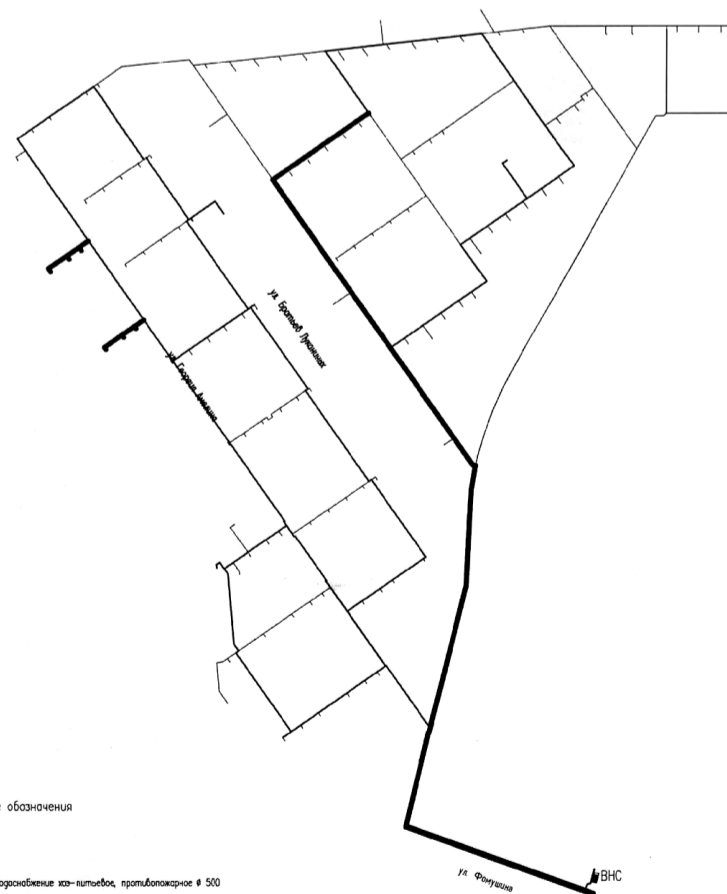


- Условные обозначения
- Проектируемые красные линии
- Границы зон планируемого размещения объектов капитального строительства местного значения
- Теплостель
 - Котельная

Чертеж линий, обозначающих линии связи, объекты инженерно-технического обеспечения

(Сети хозяйственно-питьевого, противопожарного водоснабжения, ВНС)

Приложение 3.2
к постановлению Городской Управы
города Калуги
от 18.03.16 № 84-н

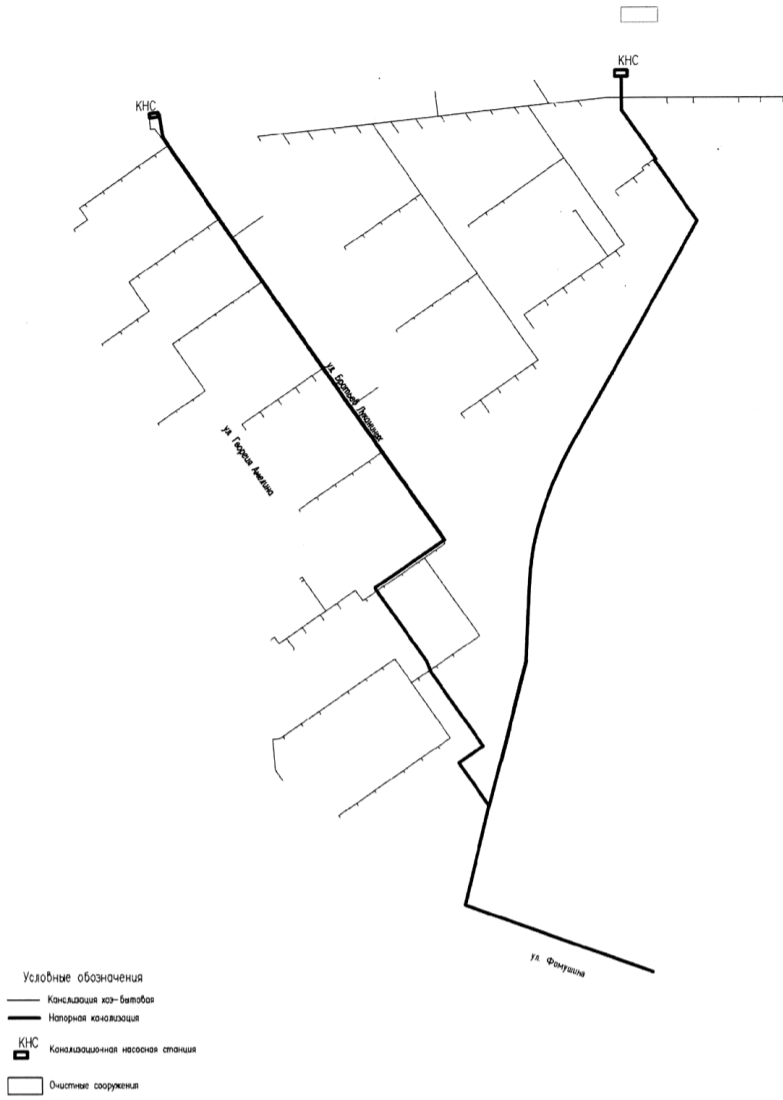


- Условные обозначения
- Водоснабжение из-под тротуара, противопожарное # 500
 - Водоснабжение из-под тротуара, противопожарное # 315, # 150
 - ВНС Водонапорная насосная станция

Чертеж линий, обозначающих линии связи, объекты инженерно-технического обеспечения

(Сети хозяйственно-бытовой канализации, сети напорной канализации, сети дождевой канализации, КНС, очистные сооружения)

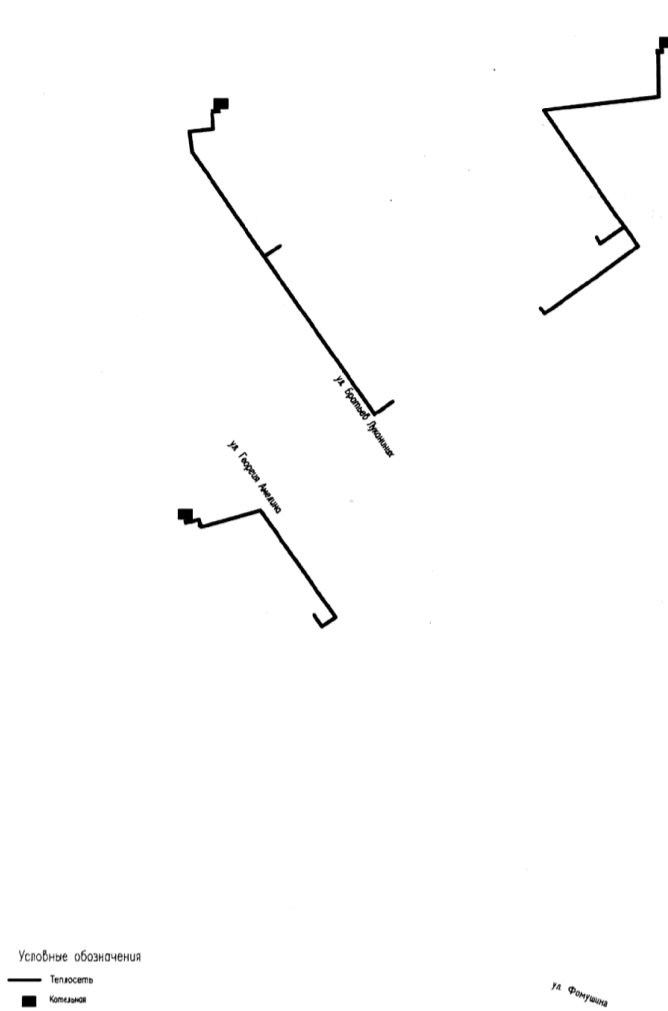
Приложение 3.3 к постановлению Городской Управы города Калуги от 18.03.16 № 84-к



Чертеж линий, обозначающих линии связи, объекты инженерно-технического обеспечения

(Тепловые сети, котельные)

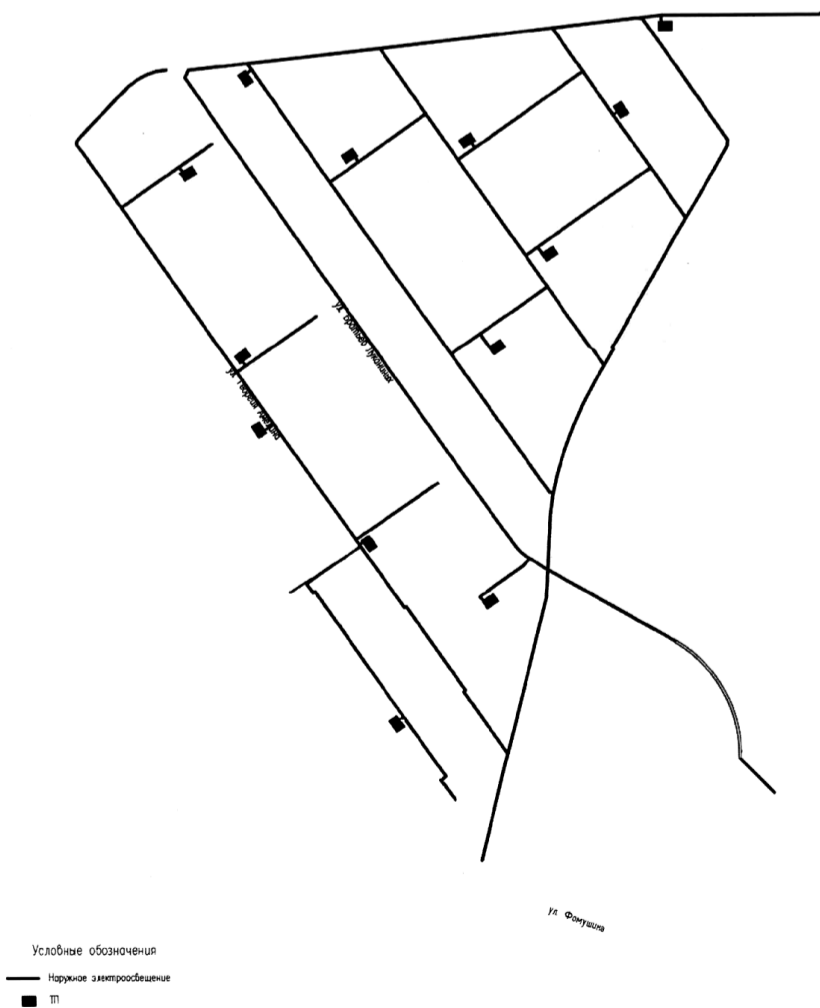
Приложение 3.5 к постановлению Городской Управы города Калуги от 18.03.16 № 84-к



Чертеж линий, обозначающих линии связи, объекты инженерно-технического обеспечения

(Сети наружного электроосвещения, ТП)

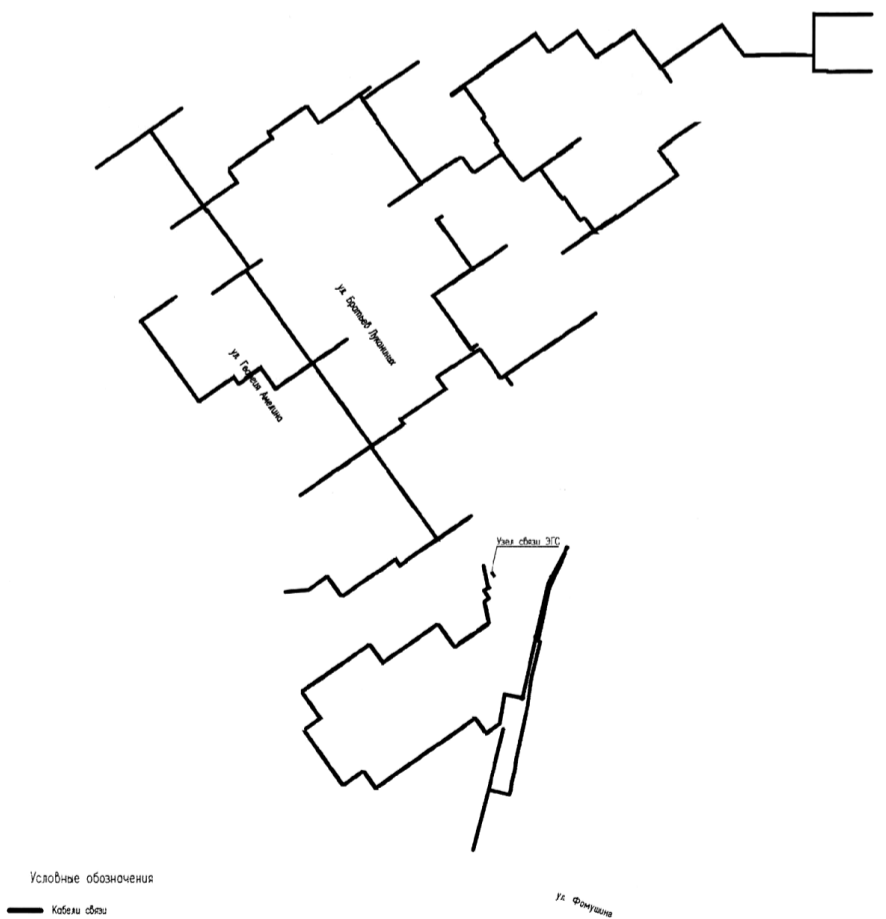
Приложение 3.4 к постановлению Городской Управы города Калуги от 18.03.16 № 84-к



Чертеж линий, обозначающих линии связи, объекты инженерно-технического обеспечения

(Сети связи, узел связи)

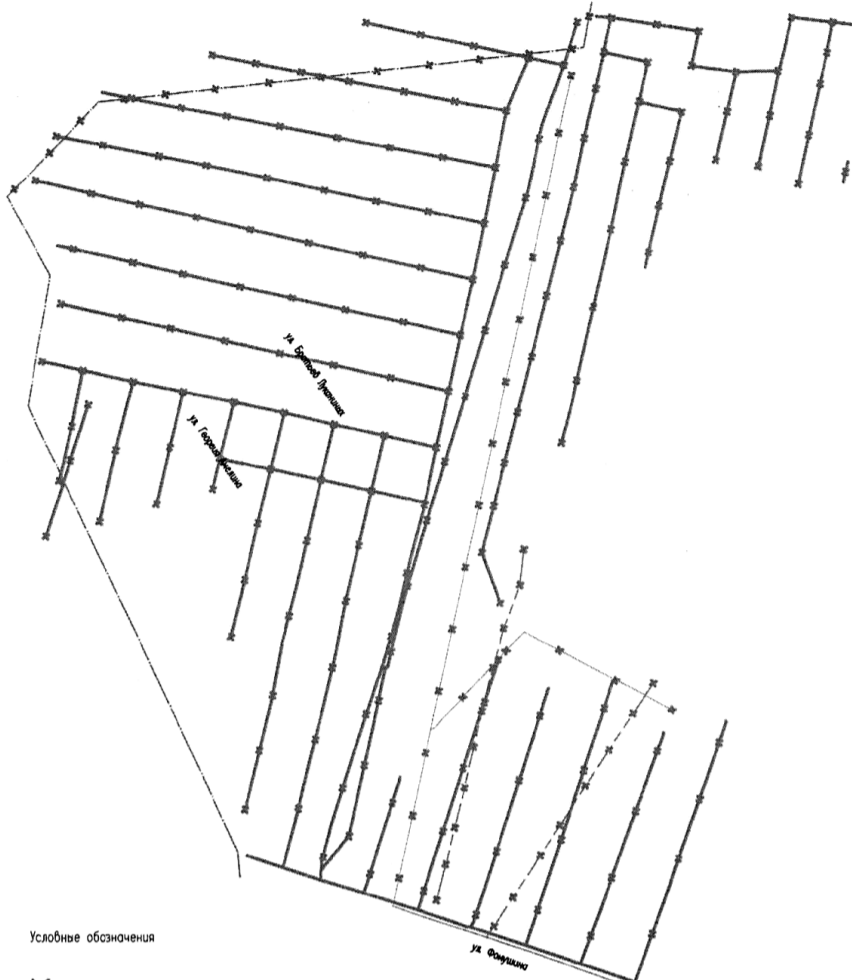
Приложение 3.6 к постановлению Городской Управы города Калуги от 18.03.16 № 84-к



Чертеж линий, обозначающих линии связи, объекты инженерной инфраструктуры

(Демонтируемые линии ВЛ 10 кВ, демонтируемые линии ВЛ 35 кВ, демонтируемые линии кабелей связи, демонтируемые водоводы системы орошения)

Приложение 3.7 к постановлению Городской Управы города Калуги от 18.03.16 № 84-н

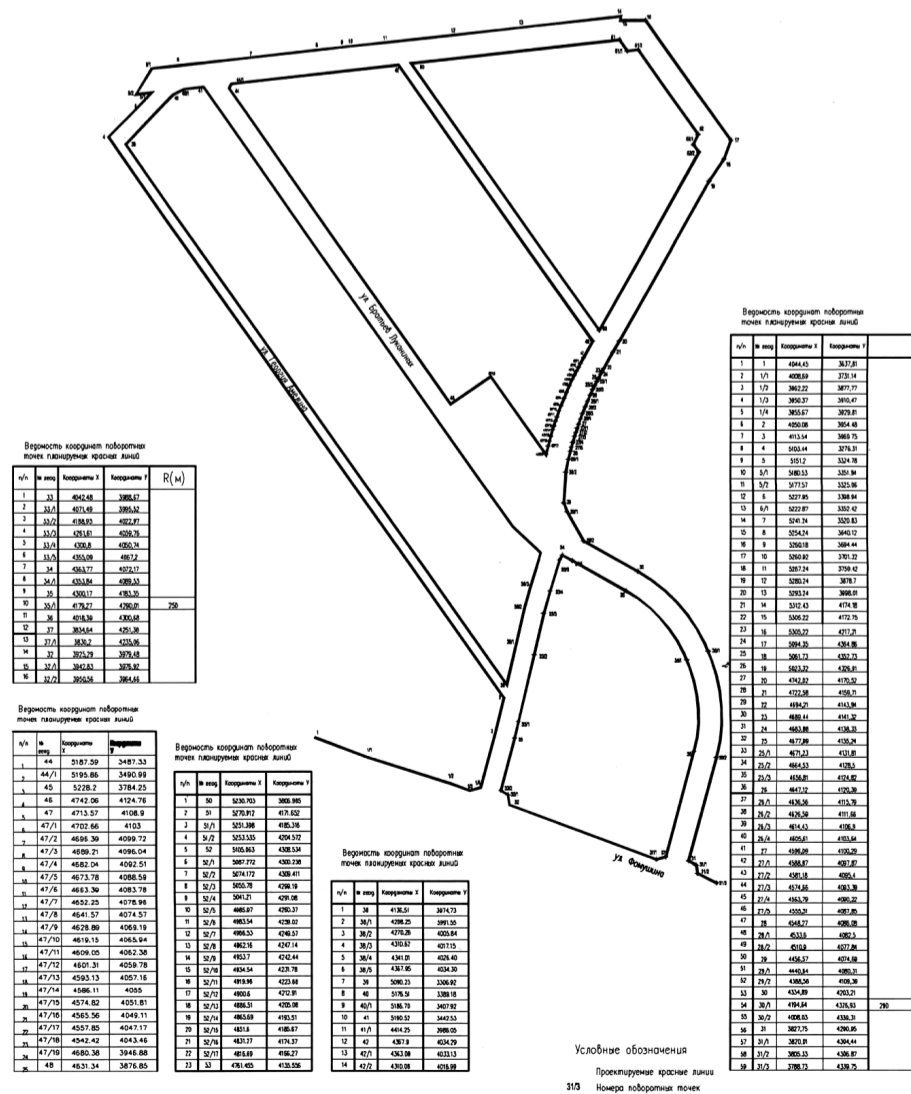


Условные обозначения

- X—X— Демонтируемые линии ВЛ 10 кВ
- X—X— Демонтируемые линии ВЛ 35 кВ
- X—X— Демонтируемые линии кабелей связи
- X—X— Демонтируемые водоводы системы орошения (объектно-именные клубы)

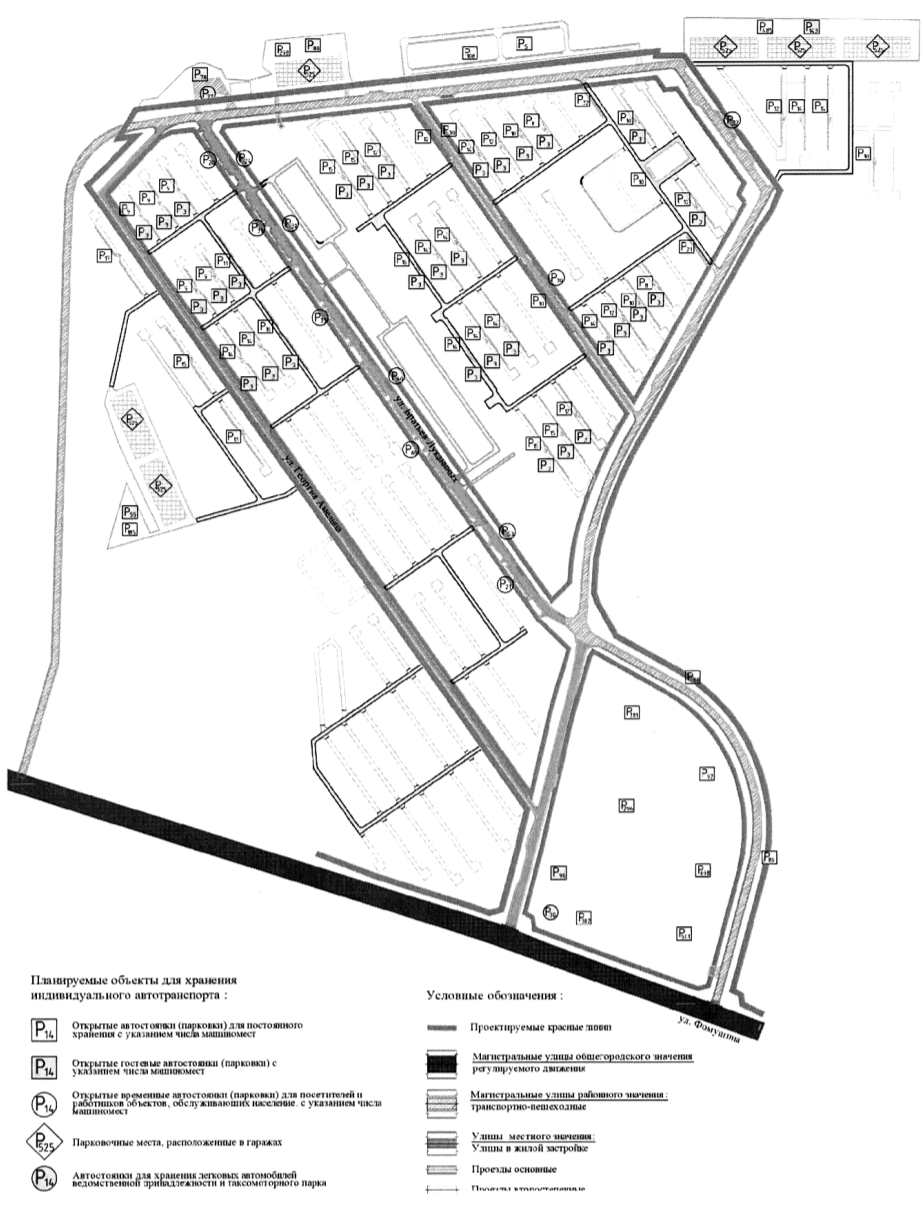
Чертеж красных линий

Приложение 4 к постановлению Городской Управы города Калуги от 18.03.16 № 84-н



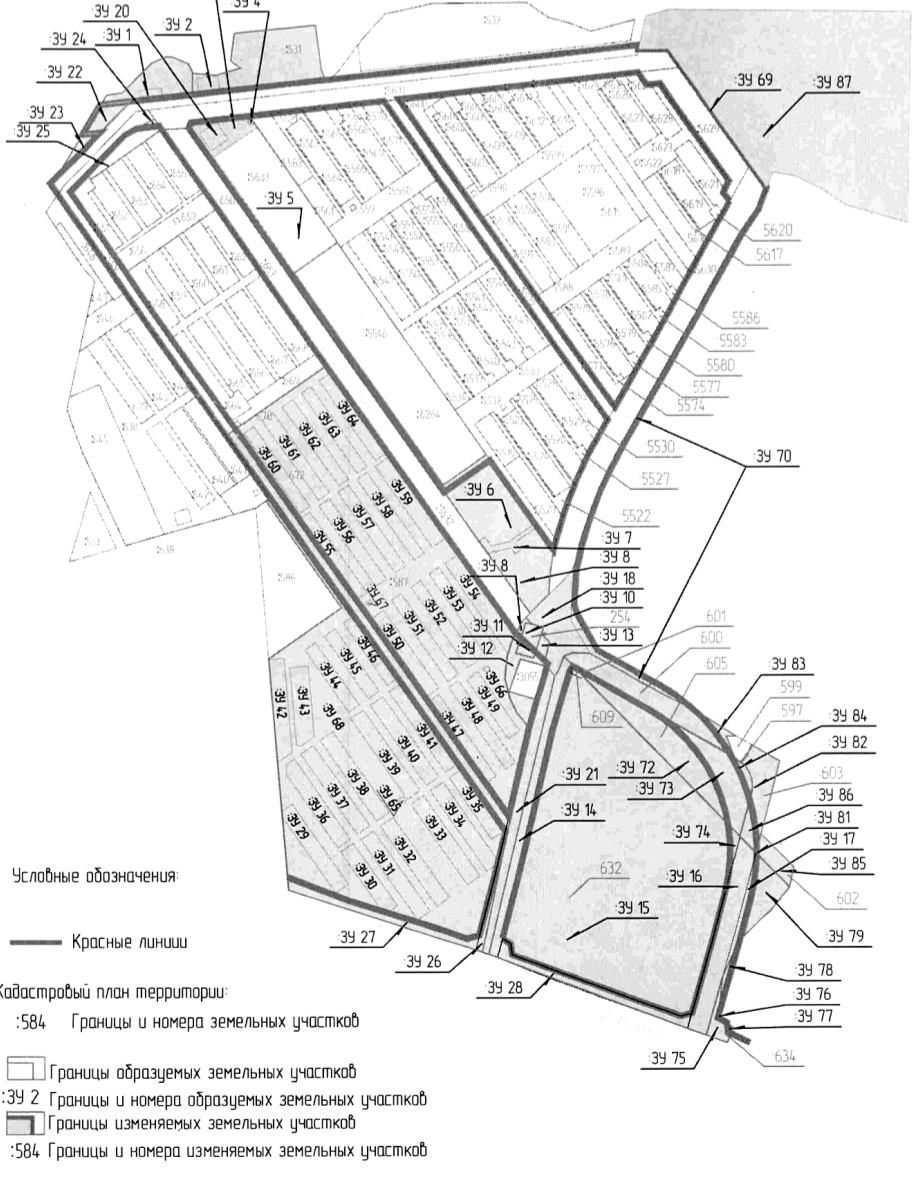
Чертеж линий, обозначающих дороги, улицы, проезды, объекты транспортной инфраструктуры

Приложение 5 к постановлению Городской Управы города Калуги от 18.03.16 № 84-н



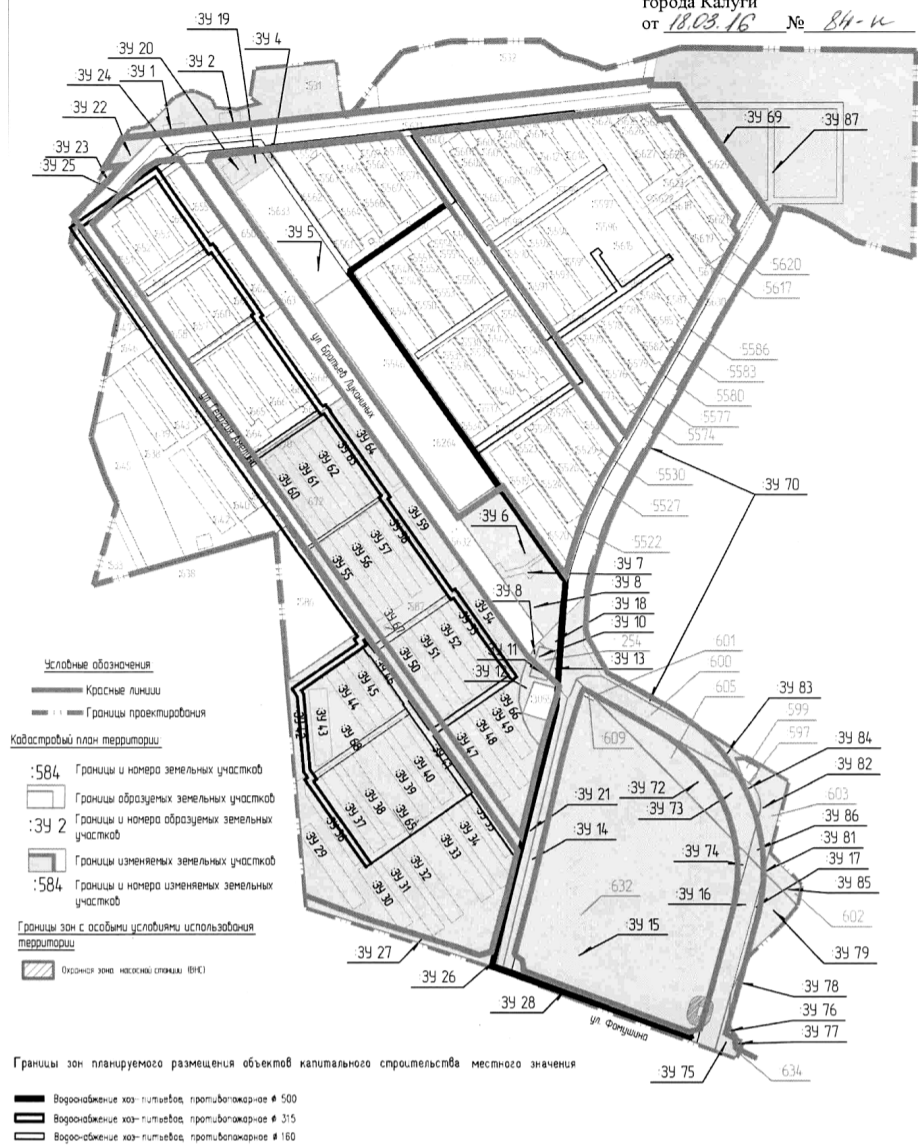
Красные линии, кадастровый план территории, границы образуемых и изменяемых(измененных) земельных участков, линии отступа от красных линий.

Приложение 7.1 к постановлению Городской Управы города Калуги от 18.03.16 № 84-н



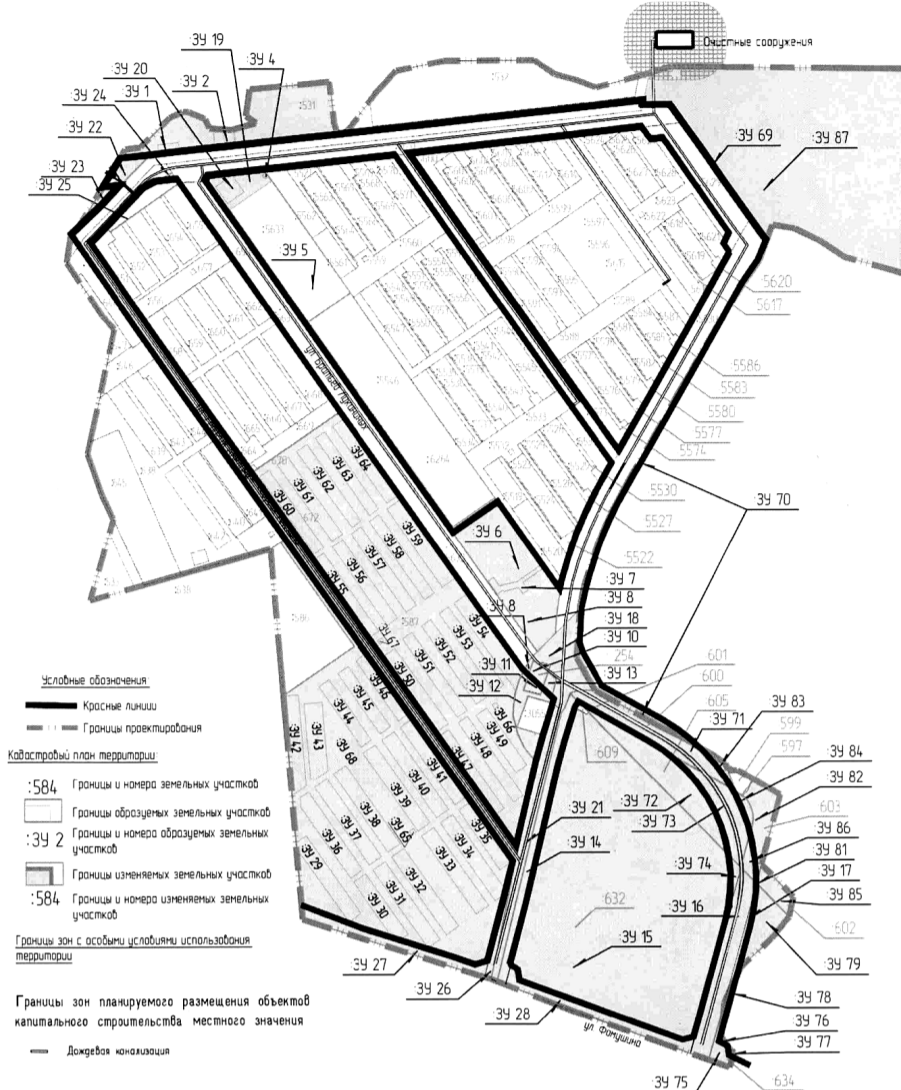
Красные линии, границы зон с особыми условиями использования территории (охранные зоны сетей хозяйственно-питьевого и противопожарного водопровода)

Приложение 7.2 к постановлению Городской Управы города Калуги от 18.03.16 № 84-к



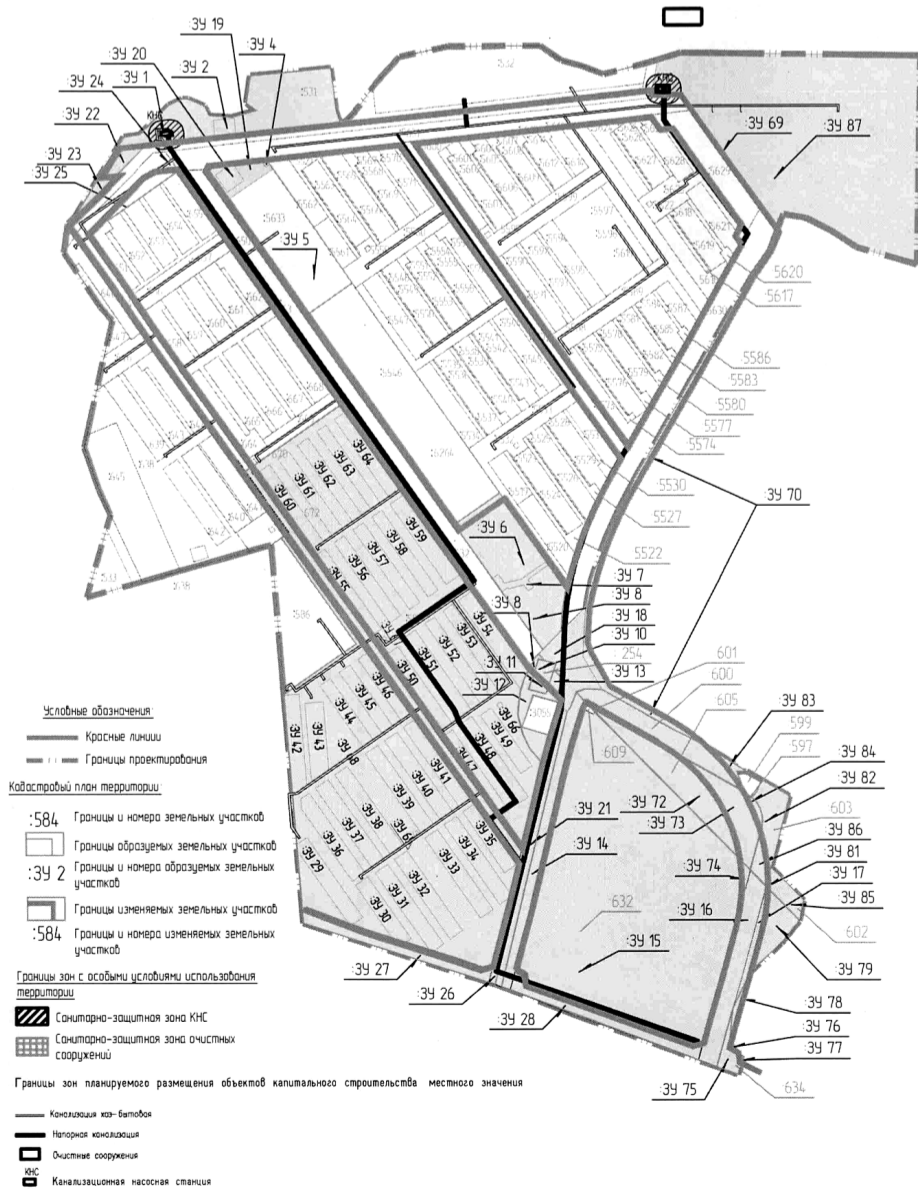
Красные линии, границы зон с особыми условиями использования территории (охранные зоны сетей дождевой канализации)

Приложение 7.4 к постановлению Городской Управы города Калуги от 18.03.16 № 84-к



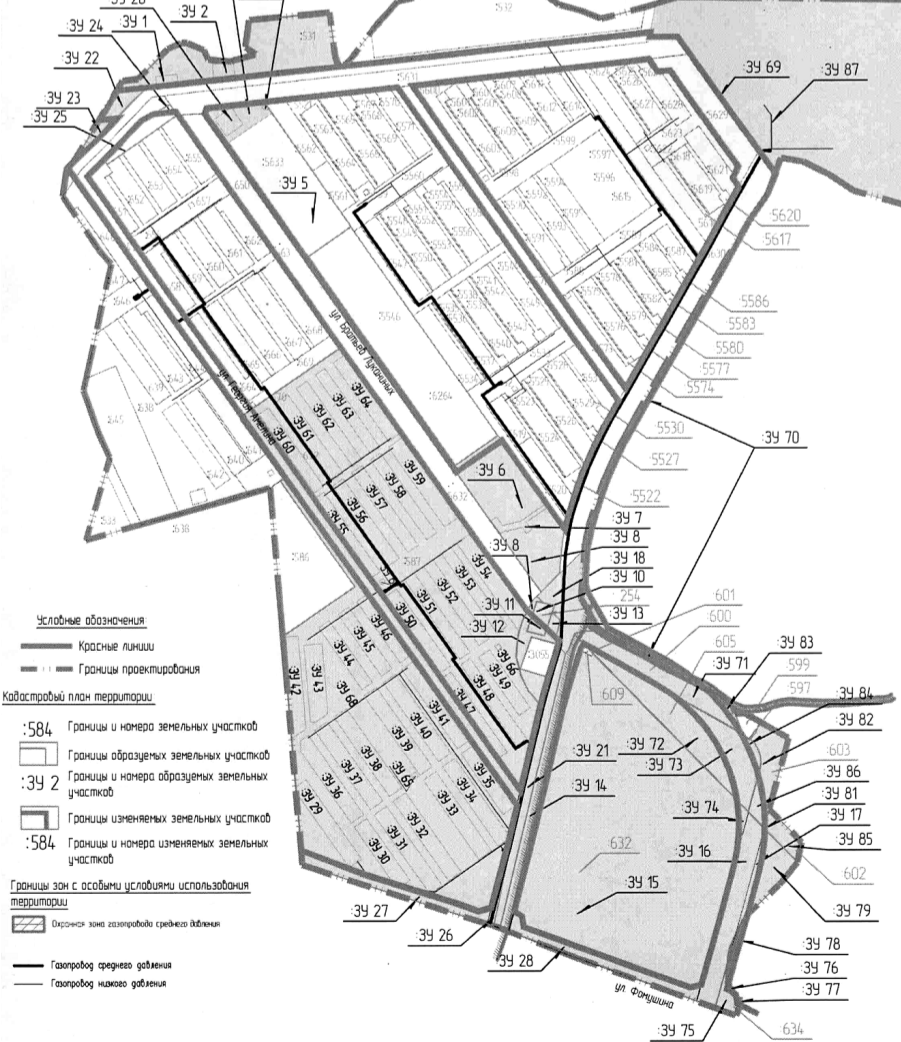
Красные линии, границы зон с особыми условиями использования территории (охранные зоны сетей хозяйственно-бытовой канализации и охранные зоны напорной хозяйственно-бытовой канализации)

Приложение 7.3 к постановлению Городской Управы города Калуги от 18.03.16 № 84-к



Красные линии, границы зон с особыми условиями использования территории (охранные зоны сетей газопровода низкого давления, охранные зоны сетей газопровода среднего давления)

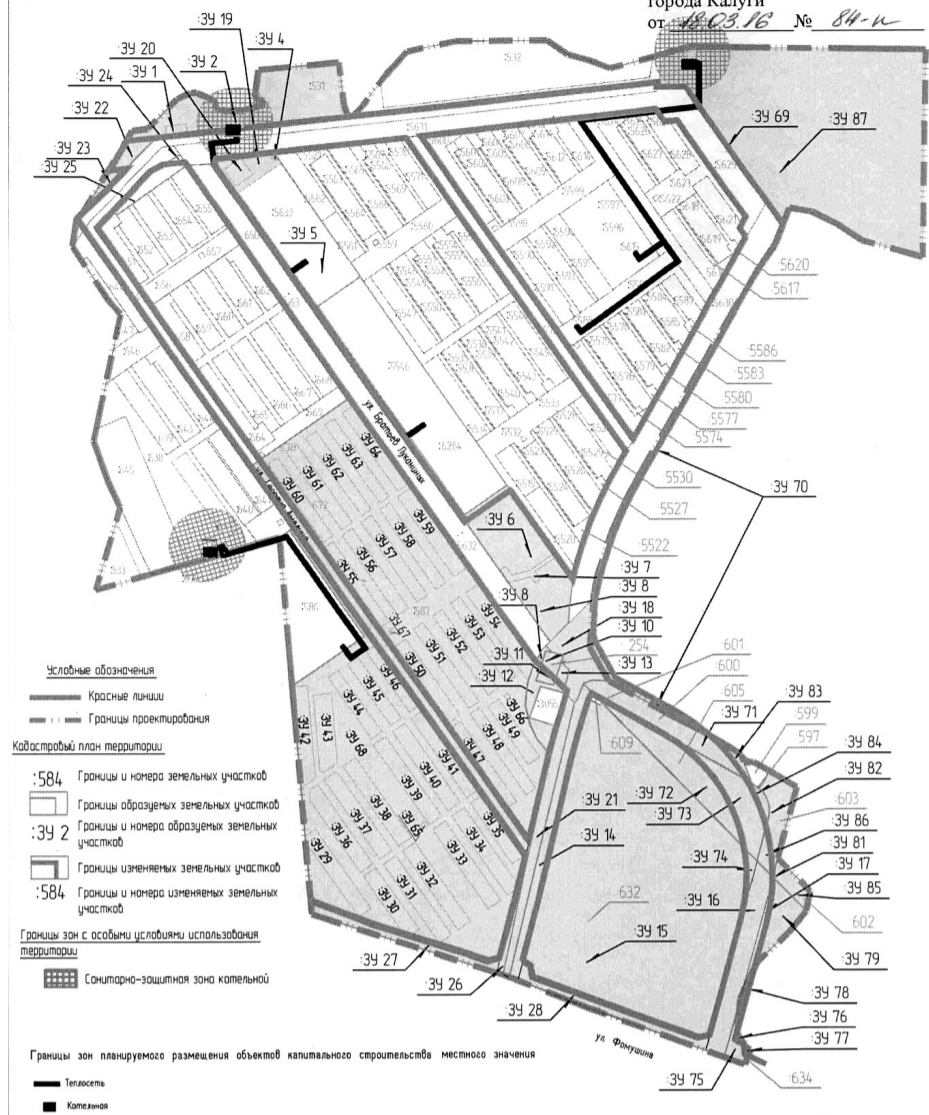
Приложение 7.5 к постановлению Городской Управы города Калуги от 18.03.16 № 84-к



Красные линии, границы зон с особыми условиями использования территории

(охранные зоны тепловых сетей)

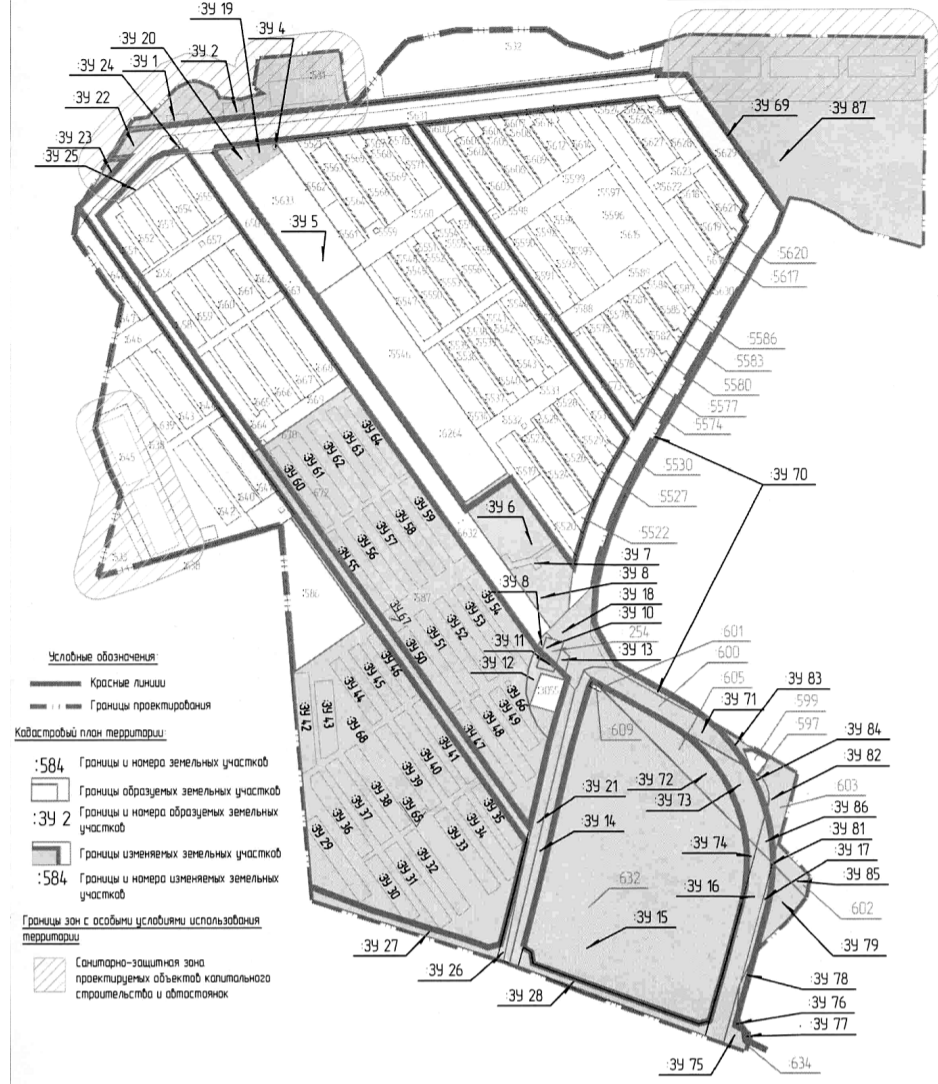
Приложение 7.6
к постановлению Городской Управы
города Калуги
от 18.03.16 № 84-к



Красные линии, границы зон с особыми условиями использования территории

(охранные зоны силовых кабелей 6кВ, 0,4кВ в траншее, охранные зоны силовых кабелей 10кВ в траншее,ТП)

Приложение 7.8
к постановлению Городской Управы
города Калуги
от 18.03.16 № 84-к



Приложение 6
к постановлению Городской Управы города Калуги
от 18.03.2016 № 83-п

ПоложениЕ

о размещении объектов капитального строительства местного значения, а также о характеристиках планируемого развития территории, в том числе плотности и параметрах застройки территории и характеристиках развития систем социального, транспортного обслуживания и инженерно-технического обеспечения, необходимых для развития территории в районе ул. Фомушина.

- Размещение объектов капитального строительства местного значения:
Планируется размещение:
Два детских дошкольных учреждения, каждое на 350 мест.
Два общеобразовательных учреждения – школы вместимостью 1360 мест и 855 мест.
Поликлиника для взрослых и детей, расположенная на первом этаже жилого дома.
Объекты водоснабжения.
Объекты водоотведения.
Объекты газоснабжения.
Объекты электроснабжения.
Объекты теплоснабжения.
Автомобильные дороги местного значения в границах района (магистральные улицы районного значения с движением общественного транспорта (транспортно-пешеходной) - 3,5 км; улицы местного значения (улицы в жилой застройке) – 2,5 км; основные проезды протяженностью 5,1 км.
- Характеристика планируемого развития, в том числе плотности застройки территории

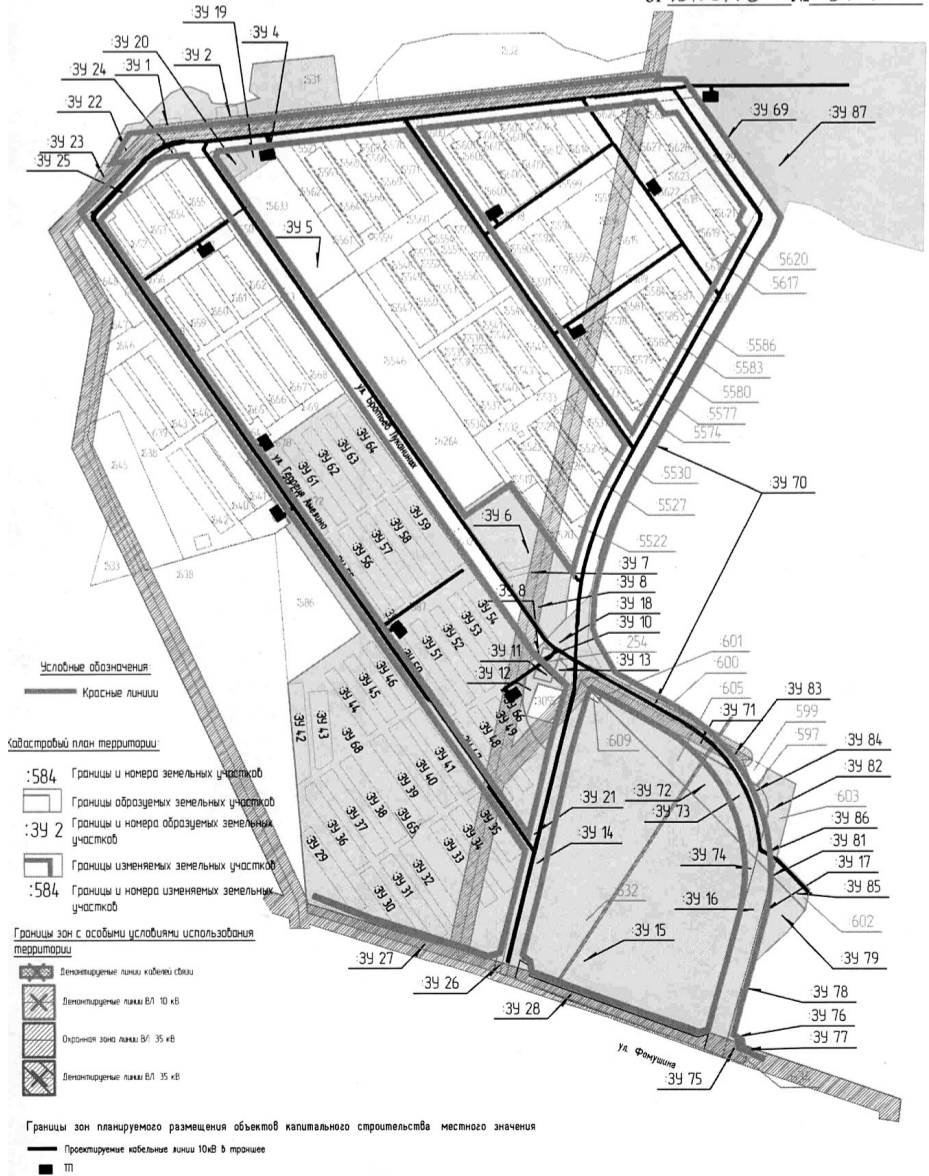
Таблица 1

№ п/п	Наименование показателя	Единица измерения	Расчетный срок
1	2	3	4
I	Площадь территории проектирования, всего	га	119,89
	Площадь территории		
1	Транспортной инфраструктуры:	га	6,39
1.1	Объектов транспорта, улиц, проездов и линейных объектов инженерной инфраструктуры:	га	6,39
2	Объектов хранения автотранспорта:	га	8,35
2.1	Объектов постоянного и временного хранения автомобилей	га	2,03
2.2	Многоуровневых гаражей	га	4,88
1	2	3	4
2.4	Стоянок для временного хранения автомобилей, расположенных на придомовой территории	га	0,9
3	Жилой застройки:	га	58,61
3.1	Многоквартирной малоэтажной жилой застройки	га	55,91
3.2	Индивидуальной жилой застройки	га	2,7
4	Объектов учебно-воспитательного назначения:	га	7,53
4.1	Общеобразовательные учреждения, школы вместимостью 1360 мест и 855 мест	га	4,8
4.2	Два детских дошкольных учреждения, каждое на 350 мест	га	2,73
5	Объектов системы обслуживания населения:	га	12,36
5.1	Многофункционального торгово-развлекательного центра	га	12,36
6	Комплекс учреждений здравоохранения в том числе:	га	0,5
6.1	станция скорой медицинской помощи	га	0,1
6.2	отделение медицинской помощи на дому		
6.3	амбулаторно-поликлиническое учреждение: взрослое отделение, детское отделение, расположенное на первом этаже жилого дома	га	0,4
7	Объектов религиозного назначения (часовня)	га	0,1
8	Объектов инженерно-технического обеспечения:	м	36500
8.1	Водоснабжение:	м	11500
8.1.1	Водопроводные сети	м	11500
8.2	Водоотведение:	м	16700
8.2.1	Самотечные коллекторы хозяйственно-бытовой канализации	м	7800
8.2.2	Напорные коллекторы хозяйственно-бытовой канализации	м	2650
8.2.3	Прокладка самотечных коллекторов ливневой канализации	м	6250
8.3	Газоснабжение:	м	8300
8.3.2	Прокладка газопроводов низкого давления	м	4850
9	Территории системы благоустройства и озеленения:	га	26,08

Красные линии, границы зон с особыми условиями использования территории

(охранные зоны силовых кабелей 6кВ, 0,4кВ в траншее, охранные зоны силовых кабелей 10кВ в траншее,ТП)

Приложение 7.7
к постановлению Городской Управы
города Калуги
от 18.03.16 № 84-к



9.1	Озелененные территории в границах красных линий	га	12,90
9.2	Сады, скверы, бульвары (общественный центр)	га	5,23
9.3	Бульвары (игровые и спортивные площадки для детей дошкольного и школьного возраста, площадки для отдыха взрослого населения)	га	7,95
II	Коэффициент застройки	-	0,42
III	Коэффициент плотности застройки	-	0,73

3. Параметры застройки территории

3.1. Параметры жилищного строительства:

- 112 шт. - 3-х этажных многоквартирных домов (30 м² на 1 чел. для массового эконом-класса);- 54 шт. - одноэтажных индивидуальных жилых дома (40 м² на 1 чел. для бизнес-класса)Общая площадь жилого фонда составляет 403619 м².

Количество населения на данной территории составляет – 13418 человек.

Параметры планируемого жилищного строительства.

Таблица 2

№ дома	Количество этажей (максимальная этажность)	Пределная (максимальная) площадь пятна застройки одного здания, м ²	Пределная (максимальная) площадь застройки, м ²	Пределная (максимальная) общая площадь домов, м ²	Пределная (максимальная) общая площадь квартир, м ²	Расчетная численность населения	Площадь зоны планируемого размещения застройки по проекту, га	Общая площадь пом. учреждения соц. обслуживания населения, м ²	Минимальное расчётное количество машиномест постоянного хранения	Количество парковочных мест в гаражах	Открытые автостоянки для постоянного и временного хранения легковых автомобилей	Открытые автостоянки для временного хранения, расположенные вдоль улиц	Открытые автостоянки для временного хранения, размещённых по проекту на придомовой территории	Количество машиномест постоянного хранения, размещённых по проекту на придомовой территории	Минимальное расчётное количество машиномест гостевого хранения, размещённых по проекту	Количество машиномест гостевого хранения, размещённых по проекту
1-112	3	4261,32	194331,2	474640,0	389560	13310	55,91	16100	5152	3150	2835	667	100	500	529	545
112-166	1	123,2	17415,0	4320,0	4320,0	108	2,7	-	42	-	-	-	-	108	4	5
итого		211746,2	211746,2	478960,0	393880,0	13418	58,61	16100	5194	3150	2835	667	100	608	532	550

Расчётная численность населения составляет 13418 человек, из них:
13310 чел. - расчётное число жителей в планируемых многоквартирных 3-х этажных домах,
108 чел. - расчётное число жителей в индивидуальных жилых домах

Размеры площадок, размещаемых на территории проектирования

Таблица 3

№ дома	№	Наименование объекта	Единица измерения	Расчетная потребность	Планируемая обеспеченность
1-112	1.	Площадки для игр детей дошкольного и младшего школьного возраста	м ²	9392,6	42560-50000
	2.	Площадки для отдыха взрослого населения	м ²	1341,8	
	3.	Площадки для занятий физкультурой	м ²	26836	
	4.	Площадки для хозяйственных целей	м ²	4025,4	
	5.	Площадки для выгула собак	м ²	1341,8	
112-166	6.	Придомовой участок	м ²	-	8748

Минимальная площадь территории, необходимой для размещения стоянок для хранения индивидуальных автотранспорта

Таблица 4

№ дома	Расчетная численность населения	Минимальное расчётное количество машиномест постоянного хранения	Количество парковочных мест в гаражах	Открытые автостоянки для постоянного и временного хранения легковых автомобилей	Открытые автостоянки для временного хранения, расположенные вдоль улиц	Открытые автостоянки для временного хранения	Количество машиномест постоянного хранения, размещённых по проекту на придомовой территории	Минимальное расчётное количество машиномест гостевого хранения	Количество машиномест гостевого хранения, размещённых по проекту	Итого машиномест	Площадь хранения объектов автотранспорта по проекту, га
1-112	13310	5152	3150	2835	667	100	500	529	545	7797	8,15
112-166	108	42	-	-	-	-	108	4	5	113	0,2
итого	13418	5194	3150	2835	667	100	608	532	550	7910	8,35

3.2. Социально-культурное и коммунально-бытовое обслуживание населения

Проектом планировки планируется размещение объектов системы социального обслуживания, относящихся к областям:

- образование (детские дошкольные учреждения, школы);
- здравоохранение (аптеки, амбулаторно-поликлинические учреждения);
- спорт (спортивно-досуговые, физкультурно-оздоровительные);
- торговля (учреждения торгово-бытового назначения);
- религиозное назначение;
- досуг (культурно-развлекательного, спортивно-досугового назначения).

3.3. Характеристика развития систем социального и транспортного обслуживания:

Магистральная улица районного значения с движением общественного транспорта (транспортно-пешеходная):

- ширина полосы для движения транспорта - 3,50 м;
- число полос движения - 4;
- радиус кривых в плане - 250 м;
- наибольший продольный уклон - 600/00;
- ширина пешеходной части тротуара - 2,25 м;
- расстояние между красными линиями - 40-45 м;
- расстояние между линиями застройки - 36,0 м.

Улицы местного значения:

- ширина полосы движения - 3,00 м;
- число полос движения - 2;
- радиус кривых в плане - 90 м;
- наибольший продольный уклон - 70 0/00;
- ширина пешеходной части тротуара - 1,5 м;
- расстояние между красными линиями - 17,5-25 м;
- расстояние между линиями застройки - 23,5-31 м.

Планируемые проезды основные и второстепенные:

- ширина полосы движения - 3,00 м;
- число полос движения - 2;
- радиус кривых в плане - 50 м;

- наибольший продольный уклон - 70 0/00;
- ширина пешеходной части тротуара - 1-2,25 м;

Второстепенные проезды:

- ширина полосы движения - 3,00 м;
- число полос движения - 2;
- радиус кривых в плане - 50 м;
- наибольший продольный уклон - 70 0/00;
- ширина пешеходной части тротуара - 1 м.

Протяженность улично-дорожной сети:

Таблица 5

Наименование показателя	Единица измерения	Расчетный срок
протяженность улично-дорожной сети:	км	22,89
магистральной улицы общегородского значения регулируемого движения	км	0,90
магистральные улицы районного значения с движением общественного транспорта	км	3,5
улицы местного значения (улицы в жилой застройке)	км	2,5
Основные проезды	км	5,1
Второстепенные проезды	км	9,8

3.4 Организация хранения автотранспортных средств:

Таблица 6

Наименование показателя	Единица измерения	Расчетный срок
обеспеченность населения местами для постоянного и временного хранения легковых автомобилей	всего	8362
количество парковочных мест в гаражах	машино/мест	3150
открытые автостоянки для постоянного и временного хранения легковых автомобилей	машино/мест	2835
открытые автостоянки для временного хранения, расположенные вдоль улиц	машино/мест	667
открытые автостоянки для временного хранения, расположенные на придомовой территории	машино/мест	500
открытые автостоянки для временного хранения	машино/мест	100
гостевые автостоянки	машино/мест	550
Количество парковочных мест для индивидуальной жилой застройки	машино/мест	108
автостоянки для парковки легковых автомобилей на приобъектных стоянках у общественных зданий	машино/мест	400
автостоянки для хранения легковых автомобилей ведомственной принадлежности и таксомоторного парка	машино/мест	52

3.5 Характеристика развития систем инженерно-технического обеспечения:

1. Водоснабжение:

Потребные расходы воды из системы коммунального водопровода по территории в границах проектирования составляют - 3460 м³/сут.

Расчетный расход воды на наружное пожаротушение - 30 л/с.

Водопроводные сети прокладываются по планируемому улицам и проездам.

Противопожарные мероприятия: система пожаротушения низкого давления с подачей воды через гидранты.

2. Водоотведение:

Хозяйственно-бытовая канализация:

Самотечные коллекторы хозяйственно-бытовой канализации прокладываются по планируемому улицам и проездам общей протяженностью 7800 м. Напорные коллекторы хозяйственно-бытовой канализации прокладываются по планируемому улицам и проездам общей протяженностью 2650 м.

После сбора всех стоков, они отводятся на проектируемую КНС, далее стоки направляются на городские очистные сооружения.

3. Ливневая канализация:

Прокладка самотечных коллекторов ливневой канализации осуществляется по планируемому улицам районного и местного значения общей протяженностью 6250 м.

4. Теплоснабжение:

Общее теплотребление на рассматриваемой территории на полное развитие составит - 29,8424 Гкал/час.

5. Газоснабжение:

Суммарный максимальный расход газа для всей застройки составляет - 25 876,6 тм³/ч.

Прокладка газопровода среднего давления планируется по планируемому улицам местного значения протяженностью 3450 м до планируемых ГРП.

Прокладка газопроводов низкого давления по планируемому жилым улицам и проездам общей протяженностью 4850 м.

6. Электроснабжение:

Максимальное энергопотребление потребителями планируемой застройки на полное развитие составит - 11250 кВт.

7. Телефонизация, радиофикация и телевидение

На проектируемой территории предполагается оборудовать 9497 телефонных точек, радио точек и 9497 точек для подключения телесистем.

Параметры демонтируемых инженерных сетей

Таблица 7

№ п/п	Наименование показателя	Единица измерения	Демонтируемые сети
1	2	3	4
1	Линии ВЛ 10 кВ	м	1812
2	Линии ВЛ 35 кВ	м	1043
3	Кабели линий связи	м	1048
4	Водоводы системы орошения (азбесто-цементные трубы)	м	15682

Параметры строительства инженерных сетей

Таблица 8

№ п/п	Наименование показателя	Единица измерения	Сохраняемые сети	Планируемые сети (строительство)
1	2	3	4	5
1	Водоснабжение:	м	630	11500
1.1	Водопроводные сети	м	630	11500
2	Водоотведение:	м		16700
2.1	Самотечные коллекторы хозяйственно-бытовой канализации	м		7800
2.2	Напорные коллекторы хозяйственно-бытовой канализации	м		2650
2.3	Прокладка самотечных коллекторов ливневой канализации	м		6250
3	Газоснабжение:	м	1304	8300
3.1	Прокладка газопровода среднего давления	м		3450
3.2	Прокладка газопроводов низкого давления	м		4850
4	Электроснабжение	м		
4.1	Линии 6 кВ в траншее	м		2617
4.2	Линии 0,4 кВ в траншее	м		2617
4.3	Линии 10 кВ в траншее	м		3673
4.4	Линии 10 кВ	м		530
4.5	Наружное освещение	м		7887

Основные технико-экономические показатели проекта планировки

Таблица 9

№ п/п	Наименование показателя	Единица измерения	Расчетный срок
1	2	3	4
I	Площадь территории проектирования, всего	га	119,89
	Площадь территории		
1	Транспортной инфраструктуры:	га	6,39
1.1	Объектов транспорта, улиц, проездов и линейных объектов инженерной инфраструктуры:	га	6,39
2	Объектов хранения автотранспорта:	га	8,35
2.1	Объектов постоянного и временного хранения автомобилей	га	2,03

2.2	Многоуровневых гаражей	га	4,88
2.3	Стоянок для временного хранения автомобилей, расположенных вдоль улиц	га	0,54
2.4	Стоянок для временного хранения автомобилей, расположенных на придомовой территории	га	0,9
3	Жилой застройки:	га	58,61
3.1	Многоквартирной малоэтажной жилой застройки	га	55,91
3.2	Индивидуальной жилой застройки	га	2,7
4	Объектов учебно-воспитательного назначения:	га	7,53
4.1	Общеобразовательные учреждения, школы вместимостью 1360 мест и 855 мест	га	4,8
4.2	Два детских дошкольных учреждения, каждое на 350 мест	га	2,73
5	Объектов системы обслуживания населения:	га	12,36
5.1	Многофункционального торгово-развлекательного центра	га	12,36
6	Комплекс учреждений здравоохранения в том числе:	га	0,5
6.1	станция скорой медицинской помощи	га	0,1
6.2	амбулаторно-поликлиническое учреждение: взрослое отделение, детское отделение, расположенное на первом этаже жилого дома	га	0,4
7	Объектов религиозного назначения (часовня)	га	0,1
8	Объектов инженерно-технического обеспечения:	м	36500
8.1	Водоснабжение:	м	11500
8.1.1	Водопроводные сети	м	11500
8.2	Водоотведение:	м	16700
8.2.1	Самотечные коллекторы хозяйственно-бытовой канализации	м	7800
8.2.2	Напорные коллекторы хозяйственно-бытовой канализации	м	2650
8.2.3	Прокладка самотечных коллекторов ливневой канализации	м	6250
8.3	Газоснабжение:	м	8300
8.3.1	Прокладка газопровода среднего давления	м	3450
8.3.2	Прокладка газопроводов низкого давления	м	4850
9	Территории системы благоустройства и озеленения:	га	26,08
9.1	Озелененные территории в границах красных линий	га	12,90
9.2	Сады, скверы, бульвары (общественный центр)	га	5,23
9.3	Бульвары (игровые и спортивные площадки для детей дошкольного и школьного возраста, площадки для отдыха взрослого населения)	га	7,95
II	Коэффициент застройки	-	0,42
III	Коэффициент плотности застройки	-	0,73
IV	Население:		
1	Общая численность населения	чел.	13418
2	Плотность населения на территории жилой застройки постоянного проживания	чел./ га	111,9
3	Жилищный фонд:		
3.1	Средняя обеспеченность населения общей площадью квартир эконом-класса	м2/ чел.	30
3.2	Этажность застройки эконом-класса	этаж	3
3.3	Средняя обеспеченность населения общей площадью квартир бизнес-класса	м2/ чел.	40
3.4	Этажность застройки эконом-класса	этаж	1
4	Общий объем жилищного фонда (общая площадь квартир), в том числе:	тыс. м2	403,619
V	Объекты системы обслуживания населения:		
1	Детский сад	м2	12000
2	Поликлиника	м2	1527
3	Школа	м2	23000
4	Школа	м2	14000
5	Часовня	м2	144
6	Магазин/спортзал	м2	1654
7	Торгово-развлекательный комплекс	м2	100000
VI	Транспортная инфраструктура:		
1	протяженность улично-дорожной сети:	км	22,89
2	магистральная улица общегородского значения регулируемого движения	км	0,90
3	магистральные улицы районного значения с движением общественного транспорта	км	4,03
4	улицы местного значения (улицы в жилой застройке)	км	2,02
5	проездов	км	14,94
6	обеспеченность населения местами для постоянного и временного хранения легковых автомобилей	всего	8362
6.1	количество парковочных мест в гаражах	машино/ мест	3150
6.2	открытые автостоянки для постоянного и временного хранения легковых автомобилей	машино/ мест	2835
6.3	открытые автостоянки для временного хранения, расположенные вдоль улиц	машино/ мест	667
6.4	открытые автостоянки для временного хранения, расположенные на придомовой территории	машино/ мест	500
6.5	открытые автостоянки для временного хранения	машино/ мест	100
6.6	гостевые автостоянки	машино/ мест	550
6.7	Количество парковочных мест для индивидуальной жилой застройки	машино/ мест	108
6.8	автостоянки для парковки легковых автомобилей на приобъектных стоянках у общественных зданий	машино/ мест	400
6.9	автостоянки для хранения легковых автомобилей ведомственной принадлежности и таксомоторного парка	машино/ мест	52
VII	Инженерная инфраструктура:		
1	Расчётный расход воды	куб.м/ сутки	3460
2	Расчётный объём хозяйственно-бытовых стоков	куб.м/ сутки	3460
3	Расчётная тепловая нагрузка	Гкал/час	29,8424
4	Расчётный расход газа	куб.м/ час	25 876,6
5	Расчётная потребляемая электрическая мощность	кВт	11250
6	Телефонизация	Число абонентов	9497

Приложение 8

к постановлению Городской Управы города Калуги от 18.03.2016 № 84-п

Положение о площадях образуемых и изменяемых (изменённых) земельных участков, видах разрешённого использования образуемых и изменяемых (изменённых) земельных участков в соответствии с проектом планировки территории. Основные технико-экономические показатели

1. Площадь образуемых земельных участков, виды разрешённого использования образуемых земельных участков в соответствии с проектом планировки территории.

Условный номер земельного участка	Площадь образуемого земельного участка, кв.м	Рекомендуемое разрешённое использование земельного участка	Вид разрешённого использования земельного участка в соответствии с проектом планировки территории		Код*
			Вид разрешённого использования земельного участка в соответствии с градостроительным регламентом	Наименование вида разрешённого использования земельного участка*	
1	2	3	4	5	6
:ЗУ 1	493	Размещение канализационно-насосной станции	ЭП, РС, РП, ВНС, КНС, ЦТП, ТП, ГРУ площадью застройки более 100 кв.м, предназначенные для обслуживания линейных объектов, на отдельном земельном участке	Коммунальное обслуживание	3.1
:ЗУ 2	770	Размещение котельной	Объекты коммунального хозяйства: распределительные пункты и подстанции, трансформаторные подстанции, блочно-модульные котельные, насосные станции перекачки, центральные и индивидуальные тепловые пункты	Коммунальное обслуживание	3.1
:ЗУ 3	17 141	Размещение многоуровневых гаражей	котельные, насосные станции перекачки, центральные и индивидуальные тепловые пункты Автостоянки для хранения индивидуальных легковых автомобилей открытые, подземные и полуподземные, многоярусные, встроенные или встроено-пристроенные	Обслуживание автотранспорта	4.9
:ЗУ 4	53	Размещение трансформаторной подстанции	Объекты коммунального хозяйства: распределительные пункты и подстанции, трансформаторные подстанции, блочно-модульные котельные, насосные станции перекачки, центральные и индивидуальные тепловые пункты	Коммунальное обслуживание	3.1

:ЗУ 5	17 037	Размещение общеобразовательного учреждения, школы вместимостью 855 мест	Детские дошкольные учреждения, средние общеобразовательные учреждения (школы) общего типа без ограничения вместимости	Образование и просвещение	3.5.1
:ЗУ 6	9742	Размещение улично-дорожной сети (площадь)	Элемент благоустройства и ландшафтного дизайна	Земельные участки (территории) общего пользования	12.0
:ЗУ 7	950	Размещение улично-дорожной сети (прокладка коммунальных сетей)	Объекты коммунального хозяйства (инженерно-технического обеспечения)	Коммунальное обслуживание	3.1
:ЗУ 8	7042	Размещение улично-дорожной сети (площадь)	Элемент благоустройства и ландшафтного дизайна	Земельные участки (территории) общего пользования	12.0
:ЗУ 9	242	Размещение магистральной улицы районного значения транспортно-пешеходной	Объекты коммунального хозяйства и транспорта	Автомобильный транспорт	7.2
:ЗУ 10	878	Размещение магистральной улицы районного значения транспортно-пешеходной	Объекты коммунального хозяйства и транспорта	Автомобильный транспорт	7.2
:ЗУ 11	458	Озеленение территории	Элемент благоустройства и ландшафтного дизайна	Земельные участки (территории) общего пользования	12.0
:ЗУ 12	2683	Озеленение территории	Элемент благоустройства и ландшафтного дизайна	Земельные участки (территории) общего пользования	12.0
:ЗУ 13	478	Размещение магистральной улицы районного значения транспортно-пешеходной	Объекты коммунального хозяйства и транспорта	Автомобильный транспорт	7.2
:ЗУ 14	7604	Размещение магистральной улицы районного значения транспортно-пешеходной	Объекты коммунального хозяйства и транспорта	Автомобильный транспорт	7.2
:ЗУ 15	113215	Размещение многофункционального торгово-развлекательного центра	Отдельно стоящие объекты торговли, общественного питания, бытового обслуживания	Объекты торговли (торговые центры, торгово-развлекательные центры (комплексы))	4.2
:ЗУ 16	8894	Размещение магистральной улицы районного значения транспортно-пешеходной	Объекты коммунального хозяйства и транспорта	Автомобильный транспорт	7.2
:ЗУ 17	1433	Размещение магистральной улицы районного значения транспортно-пешеходной	Объекты коммунального хозяйства и транспорта	Автомобильный транспорт	7.2
:ЗУ 18	6280	Размещение магистральной улицы районного значения транспортно-пешеходной	Объекты коммунального хозяйства и транспорта	Автомобильный транспорт	7.2
:ЗУ 19	7222	Озеленение территории	Элемент благоустройства и ландшафтного дизайна	Земельные участки (территории) общего пользования	12.0
:ЗУ 20	1024	Размещение объекта религиозного назначения (часовни)	Здания для отправления культа, рассчитанные на прихожан (конфессиональные объекты)	Религиозное использование	3.7
:ЗУ 21	6657	Размещение магистральной улицы районного значения транспортно-пешеходной	Объекты коммунального хозяйства и транспорта	Автомобильный транспорт	7.2
:ЗУ 22	1548	Размещение магистральной улицы районного значения транспортно-пешеходной	Объекты коммунального хозяйства и транспорта	Автомобильный транспорт	7.2
:ЗУ 23	859	Озеленение территории	Элемент благоустройства и ландшафтного дизайна	Земельные участки (территории) общего пользования	12.0
:ЗУ 24	202	Размещение магистральной улицы районного значения транспортно-пешеходной	Объекты коммунального хозяйства и транспорта	Автомобильный транспорт	7.2
:ЗУ 25	2341	Размещение детской площадки	Элемент благоустройства и ландшафтного дизайна, в том числе беседка, малая архитектурная форма, площадка для отдыха	Земельные участки (территории) общего пользования	12.0
:ЗУ 26	1510	Размещение магистральной улицы районного значения транспортно-пешеходной	Объекты коммунального хозяйства и транспорта	Автомобильный транспорт	7.2
:ЗУ 27	4393	Размещение магистральной улицы общегородского значения регулируемого движения	Объекты коммунального хозяйства и транспорта	Автомобильный транспорт	7.2
:ЗУ 28	4721	Размещение магистральной улицы общегородского значения регулируемого движения	Объекты коммунального хозяйства и транспорта	Автомобильный транспорт	7.2
:ЗУ 29	3469	Размещение многоквартирной малоэтажной жилой застройки	Многоквартирные жилые дома 2-3 этажа	Малоэтажная многоквартирная жилая застройка	2.1.1
:ЗУ 30	2690	Размещение многоквартирной малоэтажной жилой застройки	Многоквартирные жилые дома 2-3 этажа	Малоэтажная многоквартирная жилая застройка	2.1.1
:ЗУ 31	3473	Размещение многоквартирной малоэтажной жилой застройки	Многоквартирные жилые дома 2-3 этажа	Малоэтажная многоквартирная жилая застройка	2.1.1
:ЗУ 32	3473	Размещение многоквартирной малоэтажной жилой застройки	Многоквартирные жилые дома 2-3 этажа	Малоэтажная многоквартирная жилая застройка	2.1.1
:ЗУ 33	3473	Размещение многоквартирной малоэтажной жилой застройки	Многоквартирные жилые дома 2-3 этажа	Малоэтажная многоквартирная жилая застройка	2.1.1
:ЗУ 34	3473	Размещение многоквартирной малоэтажной жилой застройки	Многоквартирные жилые дома 2-3 этажа	Малоэтажная многоквартирная жилая застройка	2.1.1
:ЗУ 35	2697	Размещение многоквартирной малоэтажной жилой застройки	Многоквартирные жилые дома 2-3 этажа	Малоэтажная многоквартирная жилая застройка	2.1.1

:632	140248	Размещение магистральной улицы районного значения транспортно-пешеходной. Размещение многофункционального торгового-развлекательного центра. Благоустройство территории. Размещение улично-дорожной сети (прокладка коммунальных сетей) Озеленение территории.	Объекты коммунального хозяйства и транспорта. Отдельно стоящие объекты торговли, общественного питания, бытового обслуживания. Элемент благоустройства и ландшафтного дизайна.	Автомобильный транспорт	7.2
				Объекты торговли (торговые центры, торгово-развлекательные центры (комплексы))	4.2
				Автомобильный транспорт	7.2
:254	1335	Размещение магистральной улицы районного значения транспортно-пешеходной. Озеленение территории.	Объекты коммунального хозяйства и транспорта. Элемент благоустройства и ландшафтного дизайна.	Коммунальное обслуживание	3.1
				Земельные участки (территории) общего пользования	12.0
				Автомобильный транспорт	7.2
:649	2543	Размещение магистральной улицы районного значения транспортно-пешеходной. Размещение детской площадки.	Объекты коммунального хозяйства и транспорта. Элемент благоустройства и ландшафтного дизайна, в том числе беседка, малая архитектурная форма, площадка для отдыха.	Автомобильный транспорт	7.2
				Земельные участки (территории) общего пользования	12.0
				Автомобильный транспорт	7.2
:3055	3403	Размещение улично-дорожной сети (площадь). Озеленение территории. Размещение магистральной улицы районного значения транспортно-пешеходной.	Площадка для отдыха. Элемент благоустройства и ландшафтного дизайна. Объекты коммунального хозяйства и транспорта.	Земельные участки (территории) общего пользования	12.0
				Земельные участки (территории) общего пользования	12.0
				Автомобильный транспорт	7.2
:603	5058	Озеленение территории. Размещение магистральной улицы районного значения транспортно-пешеходной.	Элемент благоустройства и ландшафтного дизайна. Объекты коммунального хозяйства и транспорта.	Земельные участки (территории) общего пользования	12.0
				Автомобильный транспорт	7.2
				Автомобильный транспорт	7.2
:605	15645	Размещение многофункционального торгового-развлекательного центра. Размещение магистральной улицы районного значения транспортно-пешеходной. Озеленение территории.	Отдельно стоящие объекты торговли, общественного питания, бытового обслуживания. Объекты коммунального хозяйства и транспорта. Элемент благоустройства и ландшафтного дизайна.	Объекты торговли (торговые центры, торгово-развлекательные центры (комплексы))	4.2
				Автомобильный транспорт	7.2
				Земельные участки (территории) общего пользования	12.0
:602	1888	Размещение магистральной улицы районного значения транспортно-пешеходной. Озеленение территории.	Объекты коммунального хозяйства и транспорта. Элемент благоустройства и ландшафтного дизайна.	Автомобильный транспорт	7.2
				Земельные участки (территории) общего пользования	12.0
				Автомобильный транспорт	7.2
:634	1447	Озеленение территории. Размещение магистральной улицы районного значения транспортно-пешеходной.	Элемент благоустройства и ландшафтного дизайна. Объекты коммунального хозяйства и транспорта.	Земельные участки (территории) общего пользования	12.0
				Автомобильный транспорт	7.2
				Автомобильный транспорт	7.2
:600	8213	Озеленение территории. Размещение магистральной улицы районного значения транспортно-пешеходной.	Элемент благоустройства и ландшафтного дизайна. Объекты коммунального хозяйства и транспорта.	Земельные участки (территории) общего пользования	12.0
				Автомобильный транспорт	7.2
				Автомобильный транспорт	7.2

*В соответствии с приказом Министерства экономического развития РФ от 01.09.2014 № 540 «Об утверждении классификатора видов разрешенного использования земельных участков».

2. Основные технико-экономические показатели.

№ п/п	Наименование показателей	Площадь, га
1	Территория проектирования, в том числе:	119,89
	Территория проекта межевания:	119,89
1.1	Территории образуемых земельных участков для размещения:	51,2502
1.1.1	Размещение канализационно-насосной станции	0,0493
1.1.2	Размещение котельной	0,077
1.1.3	Размещение многоуровневых гаражей	1,7141
1.1.4	Размещение трансформаторной подстанции	0,0053
1.1.5	Размещение общеобразовательного учреждения, школы вместимостью 855 мест	1,7037
1.1.6	Размещение улично-дорожной сети (площадь)	0,9742
1.1.7	Размещение улично-дорожной сети (прокладка коммунальных сетей)	0,095
1.1.8	Размещение улично-дорожной сети (площадь)	0,7042
1.1.9	Размещение магистральной улицы районного значения транспортно-пешеходной	0,0242
1.1.10	Размещение магистральной улицы районного значения транспортно-пешеходной	0,0878
1.1.11	Озеленение территории	0,0458
1.1.12	Озеленение территории	0,2683
1.1.13	Размещение магистральной улицы районного значения транспортно-пешеходной	0,0478
1.1.14	Размещение магистральной улицы районного значения транспортно-пешеходной	0,7604
1.1.15	Размещение многофункционального торгового-развлекательного центра	11,3215
1.1.16	Размещение магистральной улицы районного значения транспортно-пешеходной	0,8894
1.1.17	Размещение магистральной улицы районного значения транспортно-пешеходной	0,1433
1.1.18	Размещение магистральной улицы районного значения транспортно-пешеходной	0,628
1.1.19	Озеленение территории	0,7222
1.1.20	Размещение объекта религиозного назначения (часовни)	0,1024
1.1.21	Размещение магистральной улицы районного значения транспортно-пешеходной	0,6657
1.1.22	Размещение магистральной улицы районного значения транспортно-пешеходной	0,1548
1.1.23	Озеленение территории	0,0859
1.1.24	Размещение магистральной улицы районного значения транспортно-пешеходной	0,0202
1.1.25	Размещение детской площадки	0,2341
1.1.26	Размещение магистральной улицы районного значения транспортно-пешеходной	0,151
1.1.27	Размещение магистральной улицы общегородского значения регулируемого движения	0,4393
1.1.28	Размещение магистральной улицы общегородского значения регулируемого движения	0,4721
1.1.29	Размещение многоквартирной малоэтажной жилой застройки	0,3469
1.1.30	Размещение многоквартирной малоэтажной жилой застройки	0,269
1.1.31	Размещение многоквартирной малоэтажной жилой застройки	0,3473
1.1.32	Размещение многоквартирной малоэтажной жилой застройки	0,3473
1.1.33	Размещение многоквартирной малоэтажной жилой застройки	0,3473
1.1.34	Размещение многоквартирной малоэтажной жилой застройки	0,3473
1.1.35	Размещение многоквартирной малоэтажной жилой застройки	0,2697
1.1.36	Размещение многоквартирной малоэтажной жилой застройки	0,342
1.1.37	Размещение многоквартирной малоэтажной жилой застройки	0,3473
1.1.38	Размещение многоквартирной малоэтажной жилой застройки	0,3473
1.1.39	Размещение многоквартирной малоэтажной жилой застройки	0,3473
1.1.40	Размещение многоквартирной малоэтажной жилой застройки	0,3473
1.1.41	Размещение многоквартирной малоэтажной жилой застройки	0,3473
1.1.42	Размещение многоквартирной малоэтажной жилой застройки	0,3497
1.1.43	Размещение многоквартирной малоэтажной жилой застройки	0,3235
1.1.44	Размещение многоквартирной малоэтажной жилой застройки	0,2271
1.1.45	Размещение многоквартирной малоэтажной жилой застройки	0,2271
1.1.46	Размещение многоквартирной малоэтажной жилой застройки	0,2271

1.1.47	Размещение многоквартирной малоэтажной жилой застройки	0,2977
1.1.48	Размещение многоквартирной малоэтажной жилой застройки	0,2743
1.1.49	Размещение многоквартирной малоэтажной жилой застройки	0,2285
1.1.50	Размещение многоквартирной малоэтажной жилой застройки	0,3583
1.1.51	Размещение многоквартирной малоэтажной жилой застройки	0,2743
1.1.52	Размещение многоквартирной малоэтажной жилой застройки	0,2743
1.1.53	Размещение многоквартирной малоэтажной жилой застройки	0,2743
1.1.54	Размещение многоквартирной малоэтажной жилой застройки	0,4381
1.1.55	Размещение многоквартирной малоэтажной жилой застройки	0,2678
1.1.56	Размещение многоквартирной малоэтажной жилой застройки	0,2953
1.1.57	Размещение многоквартирной малоэтажной жилой застройки	0,2967
1.1.58	Размещение многоквартирной малоэтажной жилой застройки	0,2799
1.1.59	Размещение многоквартирной малоэтажной жилой застройки	0,4242
1.1.60	Размещение многоквартирной малоэтажной жилой застройки	0,2629
1.1.61	Размещение многоквартирной малоэтажной жилой застройки	0,3007
1.1.62	Размещение многоквартирной малоэтажной жилой застройки	0,2804
1.1.63	Размещение многоквартирной малоэтажной жилой застройки	0,2629
1.1.64	Размещение многоквартирной малоэтажной жилой застройки	0,3364
1.1.65	Размещение трансформаторной подстанции	0,0053
1.1.66	Размещение трансформаторной подстанции	0,0053
1.1.67	Размещение трансформаторной подстанции	0,0053
1.1.68	Благоустройство территории	12,0132
1.1.69	Размещение магистральной улицы районного значения транспортно-пешеходной	0,0518
1.1.70	Размещение магистральной улицы районного значения транспортно-пешеходной	0,4879
1.1.71	Размещение магистральной улицы районного значения транспортно-пешеходной	0,7581
1.1.72	Размещение многофункционального торгового-развлекательного центра	0,9354
1.1.73	Размещение магистральной улицы районного значения транспортно-пешеходной	0,5637
1.1.74	Размещение многофункционального торгового-развлекательного центра	0,0598
1.1.75	Размещение магистральной улицы районного значения транспортно-пешеходной	0,131
1.1.76	Озеленение территории	0,0069
1.1.77	Озеленение территории	0,007
1.1.78	Размещение магистральной улицы районного значения транспортно-пешеходной	0,0595
1.1.79	Озеленение территории	0,3764
1.1.80	Размещение магистральной улицы районного значения транспортно-пешеходной	0,0002
1.1.81	Озеленение территории	0,4002
1.1.82	Озеленение территории	0,0754
1.1.83	Озеленение территории	0,0655
1.1.84	Озеленение территории	0,1885
1.1.85	Размещение магистральной улицы районного значения транспортно-пешеходной	0,1005
1.2	Территории изменяемых (измененных) земельных участков для размещения:	51,2502
1.2.1	Размещение канализационно-насосной станции; котельной; магистральной улицы районного значения транспортно-пешеходной; озеленение территории.	2,0861
1.2.2	Размещение трансформаторной подстанции; объекта религиозного назначения (часовни); озеленение территории. Размещение общеобразовательного учреждения, школы вместимостью 850 мест.	7,4319
1.2.3	Размещение магистральной улицы районного значения транспортно-пешеходной. Размещение магистральной улицы общегородского значения регулируемого движения. Размещение трансформаторной подстанции.	23,7542
1.2.4	Размещение магистральной улицы районного значения транспортно-пешеходной. Размещение многофункционального торгового-развлекательного центра. Благоустройство территории. Размещение улично-дорожной сети (прокладка коммунальных сетей). Озеленение территории.	14,0248
1.2.5	Размещение магистральной улицы районного значения транспортно-пешеходной. Озеленение территории.	0,1335
1.2.6	Размещение магистральной улицы районного значения транспортно-пешеходной. Размещение детской площадки.	0,2543
1.2.7	Размещение улично-дорожной сети (площадь). Озеленение территории. Размещение магистральной улицы районного значения транспортно-пешеходной.	0,3403
1.2.8	Озеленение территории.	0,5058
1.2.9	Размещение магистральной улицы районного значения транспортно-пешеходной.	0,5058
1.2.10	Размещение многофункционального торгового-развлекательного центра. Размещение магистральной улицы районного значения транспортно-пешеходной. Озеленение территории.	1,5645
1.2.11	Размещение магистральной улицы районного значения транспортно-пешеходной. Озеленение территории.	0,1888
1.2.12	Озеленение территории. Размещение магистральной улицы районного значения транспортно-пешеходной.	0,1447
1.2.13	Озеленение территории. Размещение магистральной улицы районного значения транспортно-пешеходной.	0,8213
1.3	Территории земельных участков, не относящихся к исходным земельным участкам	68,6398



РОССИЙСКАЯ ФЕДЕРАЦИЯ
КАЛУЖСКАЯ ОБЛАСТЬ

ГОРОДСКАЯ УПРАВА ГОРОДА КАЛУГИ
ПОСТАНОВЛЕНИЕ

от 18.03.2016

№ 83-п

Об установлении тарифов на услуги, предоставляемые муниципальным бюджетным образовательным учреждением дополнительного образования «Детско-юношеская спортивная школа по футболу «Торпедо» города Калуги

В соответствии с пунктом 19 части 1 статьи 16, пунктом 4 части 1 статьи 17 Федерального закона от 06.10.2003 № 131-ФЗ «Об общих принципах организации местного самоуправления в Российской Федерации», статьями 36, 38, 43 Устава муниципального образования «Город Калуга», решением Городской Думы городского округа «Город Калуга» от 24.03.2010 № 23 «Об утверждении порядков регулирования тарифов на услуги, предоставляемые муниципальными предприятиями и учреждениями, регулирования стоимости услуг, предоставляемых согласно гарантированному перечню услуг по погребению, регулирования платы за жилое помещение и перечня полномочий органов местного самоуправления муниципального образования «Город Калуга» в области регулирования тарифов, надбавок, стоимости услуг и платы за жилое помещение» ПОСТАНОВЛЯЮ:

Установить тарифы на услуги, предоставляемые муниципальным бюджетным образовательным учреждением дополнительного образования «Детско-юношеская спортивная школа по футболу «Торпедо» города Калуги, согласно приложению.

Настоящее постановление вступает в силу после его официального обнародования и подлежит официальному опубликованию.

3. Контроль за исполнением настоящего постановления возложить на управление финансов города Калуги и управление физической культуры, спорта и молодежной политики города Калуги.

Городской Голова города Калуги К.М.Горобцов.

И Н Ф О Р М А Ц И Я

о необходимости представления сведений о правах на земельные участки под временными объектами (металлические гаражи, сараи) на территории муниципального образования «Город Калуга»

1. Управление строительства и земельных отношений города Калуги в соответствии с постановлением Городской Управы города Калуги от 21.02.2014 № 58-п информирует собственников о необходимости представления документов на металлические гаражи и сараи с 21.03.2016 по 31.03.2016, расположенные по адресу: - г. Калуга, ул. Секиотовская, район д.40А (металлические гаражи - 10, сараи - 15);

2. Информацию необходимо направлять по адресу: 248021, г. Калуга, ул. Московская, д.188 (каб.310, 320), тел.:22-02-92.

Заместитель Городского Головы - начальник управления строительства и земельных отношений города Калуги Д.А.Денисов.

Приложение
к постановлению Городской Управы города Калуги от 18.03.2016 № 83-п

ТАРИФЫ

на услуги, предоставляемые муниципальным бюджетным образовательным учреждением дополнительного образования «Детско-юношеская спортивная школа по футболу «Торпедо» города Калуги

№ п/п	Наименование услуг	Тариф, (руб.)
1.	Использование физкультурно-спортивного объекта (футбольное поле пер.Малинники, 18) для проведения физкультурно-оздоровительных занятий, спортивных занятий и тренировок, для оздоровительного отдыха, культурно-спортивной и оздоровительной деятельности, соревнований (за 1 час)	4000 руб., в т.ч. НДС



РОССИЙСКАЯ ФЕДЕРАЦИЯ
КАЛУЖСКАЯ ОБЛАСТЬ

ГОРОДСКАЯ УПРАВА ГОРОДА КАЛУГИ
ПОСТАНОВЛЕНИЕ

от 21.03.2016

№ 2942-пи

О подготовке проекта планировки территории и проекта межевания территории объектов газификации местного значения: уличные газопроводы д.Шопино г.Калуга (2-этап)

На основании обращения Государственного казенного учреждения Калужской области «Управление капитального строительства» от 11.03.2016 № 938-06-16, в соответствии со статьями 41, 42, 43, 45, 46 Градостроительного кодекса Российской Федерации, подпунктом 5 пункта 3 статьи 11.3 Земельного кодекса Российской Федерации, статьями 38, 44 Устава муниципального образования «Город Калуга», подпунктом 12.1.7 пункта 12.1 распоряжения Городского Головы городского округа «Город Калуга» от 19.07.2007 № 6748-р «О наделении правом подписи», распоряжением Городской Управы города Калуги от 10.12.2015 № 316-р «О прекращении трудового договора с Ткаченко С.Б., начальником управления архитектуры и градостроительства города Калуги - главным архитектором г.Калуги» ПОСТАНОВЛЯЮ:

1. Принять предложение Государственного казенного учреждения Калужской области «Управление капитального строительства» о подготовке проекта планировки территории и проекта межевания территории объектов газификации местного значения: уличные газопроводы д.Шопино г.Калуга (2-этап). Границы и площадь указанной территории проектирования определяются в процессе подготовки документации по планировке территории.

2. Прием предложений о порядке, сроках подготовки и содержании указанных в пункте 1 настоящего постановления проекта планировки и проекта межевания территории осуществляется в течение 14 рабочих дней с момента вступления в силу настоящего постановления по адресу: г.Калуга, ул.Московская, д.188, каб.112 с 8.00 до 13.00 и с 14.00 до 16.00 в рабочие дни.

3. Государственному казенному учреждению Калужской области «Управление капитального строительства» в срок не позднее 11.05.2016 представить в управление архитектуры и градостроительства города Калуги на согласование определенные границы территории проектирования.

4. Государственному казенному учреждению Калужской области «Управление капитального строительства» в срок не позднее 11.03.2017 представить в управление архитектуры и градостроительства города Калуги указанные в пункте 1 настоящего постановления проект планировки и проект межевания территории, выполненные в соответствии с техническим заданием (приложение).

5. В случае непредставления указанной в пункте 1 документации в срок до 11.03.2017 настоящее постановление подлежит отмене в установленном законом порядке.

6. Настоящее постановление вступает в силу с момента его принятия.

7. Настоящее постановление подлежит официальному опубликованию в газете «Калужская неделя» в течение трех дней с момента его принятия и размещению на официальном сайте Городской Управы города Калуги в сети Интернет.

8. Контроль за исполнением настоящего постановления оставляю за собой.

Заместитель начальника управления архитектуры и градостроительства города Калуги
Л. П. Дышлевич.

Приложение

к постановлению Городской Управы города Калуги от 21.03.2016 № 2942-пи

ТЕХНИЧЕСКОЕ ЗАДАНИЕ

на выполнение проекта планировки территории и проекта межевания территории объектов газификации местного значения: уличные газопроводы д.Шопино г.Калуга (2-этап)

1. Чертежи и схемы проекта планировки территории, чертежи проекта межевания территории выполняются в программе AutoCAD 2010 в формате dwg в масштабе 1:1000 или 1:2000, текстовые материалы выполняются в программе Microsoft Word в формате doc.

2. Элементы чертежей: красные линии, линии связи и объекты инженерно-технического обеспечения, границы зон планируемого размещения объектов капитального строительства, линии улиц, дорог, проездов также должны быть переданы в виде тематических слоев (таблиц) в векторном обменном формате mapinfo версия 8.5 (MIF/MID) с целью внесения данных в ИСОГД г.Калуга.

3. Чертежи и схемы проекта планировки территории, а также чертежи проекта межевания территории в электронном виде выполняются в городской системе координат г.Калуги.

4. Проект планировки территории и проект межевания территории представляются на бумажной основе в 2-х экземплярах и в электронном виде в 2-х экземплярах, демонстрационные материалы для публичных слушаний представляются на бумажной основе в одном экземпляре.

5. Для обеспечения работы по предоставлению в органы кадастрового учета необходимых сведений по проекту межевания территории, разработанному в составе документации по планировке территории необходимо представить описание местоположения границ территории, в отношении которой подготовлен проект межевания территории, а также описание местоположения границ земельных участков, подлежащих образованию в соответствии с подготовленным проектом межевания территории, на электронном носителе типа CD-RW.

6. Проект планировки территории и проект межевания территории выполняются в соответствии с требованиями следующих нормативных правовых актов:

- Градостроительного кодекса Российской Федерации;
- Федерального закона от 22.07.2008 № 123-ФЗ «Технический регламент о требованиях пожарной безопасности»;
- СНИП 11-04-2003 «Инструкция о порядке разработки, согласования, экспертизы и утверждения градостроительной документации» (в части, не противоречащей Градостроительному кодексу Российской Федерации);
- Закона Калужской области от 04.10.2004 № 344-ОЗ «О градостроительной деятельности в Калужской области»;
- Региональных нормативов градостроительного проектирования Калужской области, утвержденных приказом управления архитектуры и градостроительства Калужской области от 17.07.2015 № 59 «Об утверждении региональных нормативов градостроительного проектирования Калужской области»;
- иных нормативных правовых актов.



РОССИЙСКАЯ ФЕДЕРАЦИЯ
КАЛУЖСКАЯ ОБЛАСТЬ

ГОРОДСКАЯ УПРАВА ГОРОДА КАЛУГИ
ПОСТАНОВЛЕНИЕ

от 21.03.2016

№ 2943-пи

О подготовке проекта планировки территории и проекта межевания территории объектов газификации местного значения: уличные газопроводы д.Андреевское г.Калуга (2-этап)

На основании обращения Государственного казенного учреждения Калужской области «Управление капитального строительства» от 11.03.2016 № 938-06-16, в соответствии со статьями 41, 42, 43, 45, 46 Градостроительного кодекса Российской Федерации, подпунктом 5 пункта 3 статьи 11.3 Земельного кодекса Российской Федерации, статьями 38, 44 Устава муниципального образования «Город Калуга», подпунктом 12.1.7 пункта 12.1 распоряжения Городского Головы городского округа «Город Калуга» от 19.07.2007 № 6748-р «О наделении правом подписи», распоряжением Городской Управы города Калуги от 10.12.2015 № 316-р «О прекращении трудового договора с Ткаченко С.Б., начальником управления архитектуры и градостроительства города Калуги - главным архитектором г.Калуги» ПОСТАНОВЛЯЮ:

1. Принять предложение Государственного казенного учреждения Калужской области «Управление капитального строительства» о подготовке проекта планировки территории и проекта межевания территории объектов газификации местного значения: уличные газопроводы д.Андреевское г.Калуга (2-этап). Границы и площадь указанной территории проектирования определяются в процессе подготовки документации по планировке территории.

2. Прием предложений о порядке, сроках подготовки и содержании указанных в пункте 1 настоящего постановления проекта планировки и проекта межевания территории осуществляется в течение 14 рабочих дней с момента вступления в силу настоящего постановления по адресу: г.Калуга, ул.Московская, д.188, каб.112 с 8.00 до 13.00 и с 14.00 до 16.00 в рабочие дни.

3. Государственному казенному учреждению Калужской области «Управление капитального строительства» в срок не позднее 11.05.2016 представить в управление архитектуры и градостроительства города Калуги на согласование определенные границы территории проектирования.

4. Государственному казенному учреждению Калужской области «Управление капитального строительства» в срок не позднее 11.03.2017 представить в управление архитектуры и градостроительства города Калуги указанные в пункте 1 настоящего постановления проект планировки и проект межевания территории, выполненные в соответствии с техническим заданием (приложение).

5. В случае непредставления указанной в пункте 1 документации в срок до 11.03.2017 настоящее постановление подлежит отмене в установленном законом порядке.

6. Настоящее постановление вступает в силу с момента его принятия.

7. Настоящее постановление подлежит официальному опубликованию в газете «Калужская неделя» в течение трех дней с момента его принятия и размещению на официальном сайте Городской Управы города Калуги в сети Интернет.

8. Контроль за исполнением настоящего постановления оставляю за собой.

Заместитель начальника управления архитектуры и градостроительства города Калуги
Л.П. Дышлевич.

Приложение

к постановлению Городской Управы города Калуги от 21.03.2016 № 2943-пи

ТЕХНИЧЕСКОЕ ЗАДАНИЕ

на выполнение проекта планировки территории и проекта межевания территории объектов газификации местного значения:

уличные газопроводы д.Андреевское г.Калуга (2-этап)

1. Чертежи и схемы проекта планировки территории, чертежи проекта межевания территории выполняются в программе AutoCAD 2010 в формате dwg в масштабе 1:1000 или 1:2000, текстовые материалы выполняются в программе Microsoft Word в формате doc.

2. Элементы чертежей: красные линии, линии связи и объекты инженерно-технического обеспечения, границы зон планируемого размещения объектов капитального строительства, линии улиц, дорог, проездов также должны быть переданы в виде тематических слоев (таблиц) в векторном обменном формате mapinfo версия 8.5 (MIF/MID) с целью внесения данных в ИСОГД г.Калуга.

3. Чертежи и схемы проекта планировки территории, а также чертежи проекта межевания территории в электронном виде выполняются в городской системе координат г.Калуги.

4. Проект планировки территории и проект межевания территории представляются на бумажной основе в 2-х экземплярах и в электронном виде в 2-х экземплярах, демонстрационные материалы для публичных слушаний представляются на бумажной основе в одном экземпляре.

5. Для обеспечения работы по предоставлению в органы кадастрового учета необходимых сведений по проекту межевания территории, разработанному в составе документации по планировке территории необходимо представить описание местоположения границ территории, в отношении которой подготовлен проект межевания территории, а также описание местоположения границ земельных участков, подлежащих образованию в соответствии с подготовленным проектом межевания территории, на электронном носителе типа CD-RW.

6. Проект планировки территории и проект межевания территории выполняются в соответствии с требованиями следующих нормативных правовых актов:

- Градостроительного кодекса Российской Федерации;
- Федерального закона от 22.07.2008 № 123-ФЗ «Технический регламент о требованиях пожарной безопасности»;
- СНИП 11-04-2003 «Инструкция о порядке разработки, согласования, экспертизы и утверждения градостроительной документации» (в части, не противоречащей Градостроительному кодексу Российской Федерации);
- Закона Калужской области от 04.10.2004 № 344-ОЗ «О градостроительной деятельности в Калужской области»;
- Региональных нормативов градостроительного проектирования Калужской области, утвержденных приказом управления архитектуры и градостроительства Калужской области от 17.07.2015 № 59 «Об утверждении региональных нормативов градостроительного проектирования Калужской области»;
- иных нормативных правовых актов.



РОССИЙСКАЯ ФЕДЕРАЦИЯ
КАЛУЖСКАЯ ОБЛАСТЬ

ГОРОДСКАЯ УПРАВА ГОРОДА КАЛУГИ
ПОСТАНОВЛЕНИЕ

от 21.03.2016

№ 2944-пи

О подготовке проекта планировки территории и проекта межевания территории объектов газификации местного значения: уличные газопроводы д.Верхняя Вырка г.Калуга (2-этап)

На основании обращения Государственного казенного учреждения Калужской области «Управление капитального строительства» от 11.03.2016 № 938-06-16, в соответствии со статьями 41, 42, 43, 45, 46 Градостроительного кодекса Российской Федерации, подпунктом 5 пункта 3 статьи 11.3 Земельного кодекса Российской Федерации, статьями 38, 44 Устава муниципального образования «Город Калуга», подпунктом 12.1.7 пункта 12.1 распоряжения Городского Головы городского округа «Город Калуга»

необходимо представить описание местоположения границ территории, в отношении которой подготовлен проект межевания территории, а также описание местоположения границ земельных участков, подлежащих образованию в соответствии с подготовленным проектом межевания территории, на электронном носителе типа CD-RW.

6. Проект планировки территории и проект межевания территории выполняются в соответствии с требованиями следующих нормативных правовых актов:

- Градостроительного кодекса Российской Федерации;
- Федерального закона от 22.07.2008 № 123-ФЗ «Технический регламент о требованиях пожарной безопасности»;
- СНиП 11-04-2003 «Инструкция о порядке разработки, согласования, экспертизы и утверждения градостроительной документации» (в части, не противоречащей Градостроительному кодексу Российской Федерации);
- Закона Калужской области от 04.10.2004 № 344-ОЗ «О градостроительной деятельности в Калужской области»;
- Региональных нормативов градостроительного проектирования Калужской области, утвержденных приказом управления архитектуры и градостроительства Калужской области от 17.07.2015 № 59 «Об утверждении региональных нормативов градостроительного проектирования Калужской области»;
- иных нормативных правовых актов.



РОССИЙСКАЯ ФЕДЕРАЦИЯ
КАЛУЖСКАЯ ОБЛАСТЬ

ГОРОДСКАЯ УПРАВА ГОРОДА КАЛУГИ
ПОСТАНОВЛЕНИЕ

от 21.03.2016

№ 2947-пи

О подготовке проекта планировки территории и проекта межевания территории объектов газификации местного значения: уличные газопроводы с.Спас и д.Городок г.Калуга (2-й этап)

На основании обращения Государственного казенного учреждения Калужской области «Управление капитального строительства» от 11.03.2016 № 938-06-16, в соответствии со статьями 41, 42, 43, 45, 46 Градостроительного кодекса Российской Федерации, подпунктом 5 пункта 3 статьи 11.3 Земельного кодекса Российской Федерации, статьями 38, 44 Устава муниципального образования «Город Калуга», подпунктом 12.1.7 пункта 12.1 распоряжения Городского Головы городского округа «Город Калуга» от 19.07.2007 № 6748-р «О наделении правом подписи», распоряжением Городской Управы города Калуги от 10.12.2015 № 316-р «О прекращении трудового договора с Ткаченко С.Б., начальником управления архитектуры и градостроительства города Калуги - главным архитектором г.Калуги» ПОСТАНОВЛЯЮ:

1. Принять предложение Государственного казенного учреждения Калужской области «Управление капитального строительства» о подготовке проекта планировки территории и проекта межевания территории объектов газификации местного значения: уличные газопроводы с.Спас и д.Городок г.Калуга (2-й этап). Границы и площадь указанной территории проектирования определяются в процессе подготовки документации по планировке территории.

2. Прием предложений о порядке, сроках подготовки и содержании указанных в пункте 1 настоящего постановления проекта планировки и проекта межевания территории осуществляется в течение 14 рабочих дней с момента вступления в силу настоящего постановления по адресу: г.Калуга, ул.Московская, д.188, каб.112 с 8.00 до 13.00 и с 14.00 до 16.00 в рабочие дни.

3. Государственному казенному учреждению Калужской области «Управление капитального строительства» в срок не позднее 11.05.2016 представить в управление архитектуры и градостроительства города Калуги на согласование определенные границы территории проектирования.

4. Государственному казенному учреждению Калужской области «Управление капитального строительства» в срок не позднее 11.03.2017 представить в управление архитектуры и градостроительства города Калуги указанные в пункте 1 настоящего постановления проект планировки и проект межевания территории, выполненные в соответствии с техническим заданием (приложение).

5. В случае непредставления указанной в пункте 1 документа в срок до 11.03.2017 настоящее постановление подлежит отмене в установленном законом порядке.

6. Настоящее постановление вступает в силу с момента его принятия.

7. Настоящее постановление публикуется в газете «Калужская неделя» в течение трех дней с момента его принятия и размещению на официальном сайте Городской Управы города Калуги в сети Интернет.

8. Контроль за исполнением настоящего постановления оставляю за собой.

Заместитель начальника управления архитектуры и градостроительства города Калуги
Л.П. Дышлевич.

Приложение

к постановлению Городской Управы города Калуги от 21.03.2016 № 2947-пи

ТЕХНИЧЕСКОЕ ЗАДАНИЕ

на выполнение проекта планировки территории и проекта межевания территории объектов газификации местного значения: уличные газопроводы с.Спас и д.Городок г.Калуга (2-й этап)

1. Чертежи и схемы проекта планировки территории, чертежи проекта межевания территории выполняются в программе AutoCAD 2010 в формате dwg в масштабе 1:1000 или 1:2000, текстовые материалы выполняются в программе Microsoft Word в формате doc.

2. Элементы чертежей: красные линии, линии связи и объекты инженерно-технического обеспечения, границы зон планируемого размещения объектов капитального строительства, линии улиц, дорог, проездов также должны быть переданы в виде тематических слоев (таблиц) в векторном обменном формате mapinfo версия 8.5 (MIF/MID) с целью внесения данных в ИСОГД г.Калуга.

3. Чертежи и схемы проекта планировки территории, а также чертежи проекта межевания территории в электронном виде выполняются в городской системе координат г.Калуги.

4. Проект планировки территории и проект межевания территории представляются на бумажной основе в 2-х экземплярах и в электронном виде в 2-х экземплярах, демонстрационные материалы для публичных слушаний представляются на бумажной основе в одном экземпляре.

5. Для обеспечения работы по предоставлению в органы кадастрового учета необходимых сведений по проекту межевания территории, разработанному в составе документации по планировке территории необходимо представить описание местоположения границ территории, в отношении которой подготовлен проект межевания территории, а также описание местоположения границ земельных участков, подлежащих образованию в соответствии с подготовленным проектом межевания территории, на электронном носителе типа CD-RW.

6. Проект планировки территории и проект межевания территории выполняются в соответствии с требованиями следующих нормативных правовых актов:

- Градостроительного кодекса Российской Федерации;
- Федерального закона от 22.07.2008 № 123-ФЗ «Технический регламент о требованиях пожарной безопасности»;
- СНиП 11-04-2003 «Инструкция о порядке разработки, согласования, экспертизы и утверждения градостроительной документации» (в части, не противоречащей Градостроительному кодексу Российской Федерации);
- Закона Калужской области от 04.10.2004 № 344-ОЗ «О градостроительной деятельности в Калужской области»;
- Региональных нормативов градостроительного проектирования Калужской области, утвержденных приказом управления архитектуры и градостроительства Калужской области от 17.07.2015 № 59 «Об утверждении региональных нормативов градостроительного проектирования Калужской области»;
- иных нормативных правовых актов.



РОССИЙСКАЯ ФЕДЕРАЦИЯ
КАЛУЖСКАЯ ОБЛАСТЬ

ГОРОДСКАЯ УПРАВА ГОРОДА КАЛУГИ
ПОСТАНОВЛЕНИЕ

от 21.03.2016

№ 2948-пи

О подготовке проекта планировки территории и проекта межевания территории объектов газификации местного значения: газопровод среднего давления по ул.Марата, ул.К.Маркса г.Калуга

На основании обращения Государственного казенного учреждения Калужской области «Управление капитального строительства» от 11.03.2016 № 938-06-16, в соответствии со статьями 41, 42, 43, 45, 46 Градостроительного кодекса Российской Федерации, подпунктом 5 пункта 3 статьи 11.3 Земельного кодекса Российской Федерации, статьями 38, 44 Устава муниципального образования «Город Калуга», подпунктом 12.1.7 пункта 12.1 распоряжения Городского Головы городского округа «Город Калуга» от 19.07.2007 № 6748-р «О наделении правом подписи», распоряжением Городской Управы города Калуги от 10.12.2015 № 316-р «О прекращении трудового договора с Ткаченко С.Б., начальником управления архитектуры и градостроительства города Калуги - главным архитектором г.Калуги» ПОСТАНОВЛЯЮ:

1. Принять предложение Государственного казенного учреждения Калужской области «Управление капитального строительства» о подготовке проекта планировки территории и проекта межевания территории объектов газификации местного значения: газопровод среднего давления по ул.Марата, ул.К.Маркса г.Калуга. Границы и площадь указанной территории проектирования определяются в процессе подготовки документации по планировке территории.

2. Прием предложений о порядке, сроках подготовки и содержании указанных в пункте 1 настоящего постановления проекта планировки и проекта межевания территории осуществляется в течение 14 рабочих дней с момента вступления в силу настоящего постановления по адресу: г.Калуга, ул.Московская, д.188, каб.112 с 8.00 до 13.00 и с 14.00 до 16.00 в рабочие дни.

3. Государственному казенному учреждению Калужской области «Управление капитального строительства» в срок не позднее 11.05.2016 представить в управление архитектуры и градостроительства города Калуги на согласование определенные границы территории проектирования.

4. Государственному казенному учреждению Калужской области «Управление капитального строительства» в срок не позднее 11.03.2017 представить в управление архитектуры и градостроительства города Калуги указанные в пункте 1 настоящего постановления проект планировки и проект межевания территории, выполненные в соответствии с техническим заданием (приложение).

5. В случае непредставления указанной в пункте 1 документа в срок до 11.03.2017 настоящее постановление подлежит отмене в установленном законом порядке.

6. Настоящее постановление вступает в силу с момента его принятия.

7. Настоящее постановление подлежит официальному опубликованию в газете «Калужская неделя» в течение трех дней с момента его принятия и размещению на официальном сайте Городской Управы города Калуги в сети Интернет.

8. Контроль за исполнением настоящего постановления оставляю за собой.

Заместитель начальника управления архитектуры и градостроительства города Калуги
Л.П. Дышлевич.

Приложение

к постановлению Городской Управы города Калуги от 21.03.2016 № 2948-пи

ТЕХНИЧЕСКОЕ ЗАДАНИЕ

на выполнение проекта планировки территории и проекта межевания территории объектов газификации местного значения: газопровод среднего давления по ул.Марата, ул.К.Маркса г.Калуга

1. Чертежи и схемы проекта планировки территории, чертежи проекта межевания территории выполняются в программе AutoCAD 2010 в формате dwg в масштабе 1:1000 или 1:2000, текстовые материалы выполняются в программе Microsoft Word в формате doc.

2. Элементы чертежей: красные линии, линии связи и объекты инженерно-технического обеспечения, границы зон планируемого размещения объектов капитального строительства, линии улиц, дорог, проездов также должны быть переданы в виде тематических слоев (таблиц) в векторном обменном формате mapinfo версия 8.5 (MIF/MID) с целью внесения данных в ИСОГД г.Калуга.

3. Чертежи и схемы проекта планировки территории, а также чертежи проекта межевания территории в электронном виде выполняются в городской системе координат г.Калуги.

4. Проект планировки территории и проект межевания территории представляются на бумажной основе в 2-х экземплярах и в электронном виде в 2-х экземплярах, демонстрационные материалы для публичных слушаний представляются на бумажной основе в одном экземпляре.

5. Для обеспечения работы по предоставлению в органы кадастрового учета необходимых сведений по проекту межевания территории, разработанному в составе документации по планировке территории необходимо представить описание местоположения границ территории, в отношении которой подготовлен проект межевания территории, а также описание местоположения границ земельных участков, подлежащих образованию в соответствии с подготовленным проектом межевания территории, на электронном носителе типа CD-RW.

6. Проект планировки территории и проект межевания территории выполняются в соответствии с требованиями следующих нормативных правовых актов:

- Градостроительного кодекса Российской Федерации;
- Федерального закона от 22.07.2008 № 123-ФЗ «Технический регламент о требованиях пожарной безопасности»;
- СНиП 11-04-2003 «Инструкция о порядке разработки, согласования, экспертизы и утверждения градостроительной документации» (в части, не противоречащей Градостроительному кодексу Российской Федерации);
- Закона Калужской области от 04.10.2004 № 344-ОЗ «О градостроительной деятельности в Калужской области»;
- Региональных нормативов градостроительного проектирования Калужской области, утвержденных приказом управления архитектуры и градостроительства Калужской области от 17.07.2015 № 59 «Об утверждении региональных нормативов градостроительного проектирования Калужской области»;
- иных нормативных правовых актов.



РОССИЙСКАЯ ФЕДЕРАЦИЯ
КАЛУЖСКАЯ ОБЛАСТЬ

ГОРОДСКАЯ УПРАВА ГОРОДА КАЛУГИ
ПОСТАНОВЛЕНИЕ

от 21.03.2016

№ 2950-пи

О подготовке проекта планировки территории и проекта межевания территории объектов газификации местного значения: уличные газопроводы д.Чижовка г.Калуга

На основании обращения Государственного казенного учреждения Калужской области «Управление капитального строительства» от 11.03.2016 № 938-06-16, в соответствии со статьями 41, 42, 43, 45, 46 Градостроительного кодекса Российской Федерации, подпунктом 5 пункта 3 статьи 11.3 Земельного кодекса Российской Федерации, статьями 38, 44 Устава муниципального образования «Город Калуга», подпунктом 12.1.7 пункта 12.1 распоряжения Городского Головы городского округа «Город Калуга» от 19.07.2007 № 6748-р «О наделении правом подписи», распоряжением Городской Управы города Калуги от 10.12.2015 № 316-р «О прекращении трудового договора с Ткаченко С.Б., начальником управления архитектуры и градостроительства города Калуги - главным архитектором г.Калуги» ПОСТАНОВЛЯЮ:

1. Принять предложение Государственного казенного учреждения Калужской области «Управление капитального строительства» о подготовке проекта планировки территории и проекта межевания территории объектов газификации местного значения: уличные газопроводы д. Чижовка г. Калуга. Границы и площадь указанной территории проектирования определяются в процессе подготовки документации по планировке территории.

2. Прием предложений о порядке, сроках подготовки и содержании указанных в пункте 1 настоящего постановления проекта планировки и проекта межевания территории осуществляется в течение 14 рабочих дней с момента вступления в силу настоящего постановления по адресу: г. Калуга, ул. Московская, д. 188, каб. 112 с 8.00 до 13.00 и с 14.00 до 16.00 в рабочие дни.

3. Государственному казенному учреждению Калужской области «Управление капитального строительства» в срок не позднее 11.05.2016 представить в управление архитектуры и градостроительства города Калуги на согласование определенные границы территории проектирования.

4. Государственному казенному учреждению Калужской области «Управление капитального строительства» в срок не позднее 11.03.2017 представить в управление архитектуры и градостроительства города Калуги указанные в пункте 1 настоящего постановления проект планировки и проект межевания территории, выполненные в соответствии с техническим заданием (приложение).

5. В случае непредставления указанной в пункте 1 документации в срок до 11.03.2017 настоящее постановление подлежит отмене в установленном законом порядке.

6. Настоящее постановление вступает в силу с момента его принятия.

7. Настоящее постановление подлежит официальному опубликованию в газете «Калужская неделя» в течение трех дней с момента его принятия и размещению на официальном сайте Городской Управы города Калуги в сети Интернет.

8. Контроль за исполнением настоящего постановления оставляю за собой.

**Заместитель начальника управления архитектуры и градостроительства города Калуги
Л.П. Дышлевич.**

**Приложение
к постановлению Городской Управы города Калуги от 21.03.2016 № 2950-пи**

ТЕХНИЧЕСКОЕ ЗАДАНИЕ

**на выполнение проекта планировки территории и проекта межевания территории
объектов газификации местного значения:
уличные газопроводы д. Чижовка г. Калуга**

1. Чертежи и схемы проекта планировки территории, чертежи проекта межевания территории выполняются в программе AutoCAD 2010 в формате dwg в масштабе 1:1000 или 1:2000, текстовые материалы выполняются в программе Microsoft Word в формате doc.

2. Элементы чертежей: красные линии, линии связи и объекты инженерно-технического обеспечения, границы зон планируемого размещения объектов капитального строительства, линии улиц, дорог, проездов также должны быть переданы в виде тематических слоев (таблиц) в векторном обменном формате mapinfo версия 8.5 (MIF/MID) с целью внесения данных в ИСОГД г. Калуга.

3. Чертежи и схемы проекта планировки территории, а также чертежи проекта межевания территории в электронном виде выполняются в городской системе координат г. Калуги.

4. Проект планировки территории и проект межевания территории представляются на бумажной основе в 2-х экземплярах и в электронном виде в 2-х экземплярах, демонстрационные материалы для публичных слушаний представляются на бумажной основе в одном экземпляре.

5. Для обеспечения работы по предоставлению в органы кадастрового учета необходимых сведений по проекту межевания территории, разработанному в составе документации по планировке территории необходимо представить описание местоположения границ территории, в отношении которой подготовлен проект межевания территории, а также описание местоположения границ земельных участков, подлежащих образованию в соответствии с подготовленным проектом межевания территории, на электронном носителе типа CD-RW.

6. Проект планировки территории и проект межевания территории выполняются в соответствии с требованиями следующих нормативных правовых актов:

- Градостроительного кодекса Российской Федерации;
- Федерального закона от 22.07.2008 № 123-ФЗ «Технический регламент о требованиях пожарной безопасности»;
- СНиП 11-04-2003 «Инструкция о порядке разработки, согласования, экспертизы и утверждения градостроительной документации» (в части, не противоречащей Градостроительному кодексу Российской Федерации);
- Закона Калужской области от 04.10.2004 № 344-ОЗ «О градостроительной деятельности в Калужской области»;
- Региональных нормативов градостроительного проектирования Калужской области, утвержденных приказом управления архитектуры и градостроительства Калужской области от 17.07.2015 № 59 «Об утверждении региональных нормативов градостроительного проектирования Калужской области»;
- иных нормативных правовых актов.



**РОССИЙСКАЯ ФЕДЕРАЦИЯ
КАЛУЖСКАЯ ОБЛАСТЬ**

**ГОРОДСКАЯ УПРАВА ГОРОДА КАЛУГИ
ПОСТАНОВЛЕНИЕ**

от 21.03.2016

№ 2951-пи

**О подготовке проекта планировки территории и проекта межевания территории
объектов газификации местного значения: уличный газопровод по ул. Турынинские
дворики г. Калуга**

На основании обращения Государственного казенного учреждения Калужской области «Управление капитального строительства» от 11.03.2016 № 938-06-16, в соответствии со статьями 41, 42, 43, 45, 46 Градостроительного кодекса Российской Федерации, подпунктом 5 пункта 3 статьи 11.3 Земельного кодекса Российской Федерации, статьями 38, 44 Устава муниципального образования «Город Калуга», подпунктом 12.1.7 пункта 12.1 распоряжения Городского Головы городского округа «Город Калуга» от 19.07.2007 № 6748-р «О наделении правом подписи», распоряжением Городской Управы города Калуги от 10.12.2015 № 316-р «О прекращении трудового договора с Ткаченко С.Б., начальником управления архитектуры и градостроительства города Калуги - главным архитектором г. Калуги» ПОСТАНОВЛЯЮ:

1. Принять предложение Государственного казенного учреждения Калужской области «Управление капитального строительства» о подготовке проекта планировки территории и проекта межевания территории объектов газификации местного значения: уличный газопровод по ул. Турынинские дворики г. Калуга. Границы и площадь указанной территории проектирования определяются в процессе подготовки документации по планировке территории.

2. Прием предложений о порядке, сроках подготовки и содержании указанных в пункте 1 настоящего постановления проекта планировки и проекта межевания территории осуществляется в течение 14 рабочих дней с момента вступления в силу настоящего постановления по адресу: г. Калуга, ул. Московская, д. 188, каб. 112 с 8.00 до 13.00 и с 14.00 до 16.00 в рабочие дни.

3. Государственному казенному учреждению Калужской области «Управление капитального строительства» в срок не позднее 11.05.2016 представить в управление архитектуры и градостроительства города Калуги на согласование определенные границы территории проектирования.

4. Государственному казенному учреждению Калужской области «Управление капитального строительства» в срок не позднее 11.03.2017 представить в управление архитектуры и градостроительства города Калуги указанные в пункте 1 настоящего постановления проект планировки и проект межевания территории, выполненные в соответствии с техническим заданием (приложение).

5. В случае непредставления указанной в пункте 1 документации в срок до 11.03.2017 настоящее постановление подлежит отмене в установленном законом порядке.

6. Настоящее постановление вступает в силу с момента его принятия.

7. Настоящее постановление подлежит официальному опубликованию в газете «Калужская неделя» в течение трех дней с момента его принятия и размещению на официальном сайте Городской Управы города Калуги в сети Интернет.

8. Контроль за исполнением настоящего постановления оставляю за собой.

**Заместитель начальника управления архитектуры и градостроительства города Калуги
Л.П. Дышлевич.**

Приложение

к постановлению Городской Управы города Калуги от 21.03.2016 № 2951-пи

ТЕХНИЧЕСКОЕ ЗАДАНИЕ

**на выполнение проекта планировки территории и проекта межевания территории
объектов газификации местного значения:
уличный газопровод по ул. Турынинские дворики г. Калуга**

1. Чертежи и схемы проекта планировки территории, чертежи проекта межевания территории выполняются в программе AutoCAD 2010 в формате dwg в масштабе 1:1000 или 1:2000, текстовые материалы выполняются в программе Microsoft Word в формате doc.

2. Элементы чертежей: красные линии, линии связи и объекты инженерно-технического обеспечения, границы зон планируемого размещения объектов капитального строительства, линии улиц, дорог, проездов также должны быть переданы в виде тематических слоев (таблиц) в векторном обменном формате mapinfo версия 8.5 (MIF/MID) с целью внесения данных в ИСОГД г. Калуга.

3. Чертежи и схемы проекта планировки территории, а также чертежи проекта межевания территории в электронном виде выполняются в городской системе координат г. Калуги.

4. Проект планировки территории и проект межевания территории представляются на бумажной основе в 2-х экземплярах и в электронном виде в 2-х экземплярах, демонстрационные материалы для публичных слушаний представляются на бумажной основе в одном экземпляре.

5. Для обеспечения работы по предоставлению в органы кадастрового учета необходимых сведений по проекту межевания территории, разработанному в составе документации по планировке территории необходимо представить описание местоположения границ территории, в отношении которой подготовлен проект межевания территории, а также описание местоположения границ земельных участков, подлежащих образованию в соответствии с подготовленным проектом межевания территории, на электронном носителе типа CD-RW.

6. Проект планировки территории и проект межевания территории выполняются в соответствии с требованиями следующих нормативных правовых актов:

- Градостроительного кодекса Российской Федерации;
- Федерального закона от 22.07.2008 № 123-ФЗ «Технический регламент о требованиях пожарной безопасности»;
- СНиП 11-04-2003 «Инструкция о порядке разработки, согласования, экспертизы и утверждения градостроительной документации» (в части, не противоречащей Градостроительному кодексу Российской Федерации);
- Закона Калужской области от 04.10.2004 № 344-ОЗ «О градостроительной деятельности в Калужской области»;
- Региональных нормативов градостроительного проектирования Калужской области, утвержденных приказом управления архитектуры и градостроительства Калужской области от 17.07.2015 № 59 «Об утверждении региональных нормативов градостроительного проектирования Калужской области»;
- иных нормативных правовых актов.



**РОССИЙСКАЯ ФЕДЕРАЦИЯ
КАЛУЖСКАЯ ОБЛАСТЬ
ГОРОДСКАЯ УПРАВА ГОРОДА КАЛУГИ
ПОСТАНОВЛЕНИЕ**

от 21.03.2016

№ 2952-пи

**О подготовке проекта планировки и проекта межевания территории, ограниченной
улицами Космонавта Комарова, Плеханова, Пушкина, Березуiskим оврагом**

На основании обращения закрытого акционерного общества «Калужский завод строительных материалов» от 25.02.2016 № 682-06-16, в соответствии со статьями 41, 42, 43, 45, 46 Градостроительного кодекса Российской Федерации, статьями 38, 44 Устава муниципального образования «Город Калуга», подпунктом 12.1.7 пункта 12.1 распоряжения Городского Головы городского округа «Город Калуга» от 19.07.2007 № 6748-р «О наделении правом подписи», распоряжением Городской Управы города Калуги от 10.12.2015 № 316-р «О прекращении трудового договора с Ткаченко С.Б., начальником управления архитектуры и градостроительства города Калуги - главным архитектором г. Калуги» ПОСТАНОВЛЯЮ:

1. Принять предложение закрытого акционерного общества «Калужский завод строительных материалов» о подготовке за счет собственных средств проекта планировки и проекта межевания территории, ограниченной улицами Космонавта Комарова, Плеханова, Пушкина, Березуiskим оврагом (приложение 1).

1.1 Территория проектирования может включать территорию под размещение линейных объектов внешней инженерной и транспортной инфраструктуры в случае необходимости их расположения за пределами территории, обозначенной в приложении 1. Границы и площадь указанной территории уточняются в процессе подготовки проекта планировки территории.

2. Прием предложений о порядке, сроках подготовки и содержании указанных в пункте 1 настоящего постановления проекта планировки и проекта межевания территории осуществляется в течение 14 рабочих дней с момента вступления в силу настоящего постановления по адресу: г. Калуга, ул. Московская, д. 188, каб. 112 с 8.00 до 13.00 и с 14.00 до 16.00 в рабочие дни.

3. Закрытому акционерному обществу «Калужский завод строительных материалов» в срок не позднее 25.02.2017 представить в управление архитектуры и градостроительства города Калуги указанные в пункте 1 настоящего постановления проект планировки и проект межевания территории, выполненные в соответствии с техническим заданием (приложение 2).

4. В случае непредставления указанной в пункте 1 документации в срок до 25.02.2017 настоящее постановление подлежит отмене в установленном законом порядке.


5. Настоящее постановление вступает в силу с момента его принятия.

6. Настоящее постановление подлежит официальному опубликованию в газете «Калужская неделя» в течение трех дней с момента его принятия и размещению на официальном сайте Городской Управы города Калуги в сети Интернет.

7. Контроль за исполнением настоящего постановления оставляю за собой.

**Заместитель начальника управления архитектуры и градостроительства города Калуги
Л.П. Дышлевич.**

**Приложение 1
к постановлению Городской Управы города Калуги от 21.03.2016 № 2952-пи**



**Приложение 2
к постановлению Городской Управы города Калуги от 21.03.2016 № 2952-пи**

ТЕХНИЧЕСКОЕ ЗАДАНИЕ

на выполнение проекта планировки и проекта межевания территории, ограниченной улицами Космонавта Комарова, Плеханова, Пушкина, Березуевским оврагом

1. Чертежи и схемы проекта планировки территории, чертежи проекта межевания территории выполняются в программе AutoCAD 2010 в формате dwg в масштабе 1:1000 или 1:2000, текстовые материалы выполняются в программе Microsoft Word в формате doc.

2. Элементы чертежей: красные линии, линии связи и объекты инженерно-технического обеспечения, границы зон планируемого размещения объектов капитального строительства, линии улиц, дорог, проездов также должны быть переданы в виде тематических слоев (таблиц) в векторном обменном формате mapinfo версия 8.5 (MIF/MID) с целью внесения данных в ИСОГД г.Калуга.

3. Чертежи и схемы проекта планировки территории, а также чертежи проекта межевания территории в электронном виде выполняются в городской системе координат г.Калуги.

4. Проект планировки территории и проект межевания территории представляются на бумажной основе в 2-х экземплярах и в электронном виде в 2-х экземплярах, демонстрационные материалы для публичных слушаний представляются на бумажной основе в одном экземпляре.

5. Для обеспечения работы по предоставлению в органы кадастрового учета необходимых сведений по проекту межевания территории, разработанному в составе документации по планировке территории необходимо представить описание местоположения границ территории, в отношении которой подготовлен проект межевания территории, а также описание местоположения границ земельных участков, подлежащих образованию в соответствии с подготовленным проектом межевания территории, на электронном носителе типа CD-RW.

6. Проект планировки территории и проект межевания территории выполняются в соответствии с требованиями следующих нормативных правовых актов:

- Градостроительного кодекса Российской Федерации;
- Федерального закона от 22.07.2008 № 123-ФЗ «Технический регламент о требованиях пожарной безопасности»;
- СНиП 11-04-2003 «Инструкция о порядке разработки, согласования, экспертизы и утверждения градостроительной документации» (в части, не противоречащей Градостроительному кодексу Российской Федерации);
- Закона Калужской области от 04.10.2004 № 344-ОЗ «О градостроительной деятельности в Калужской области»;
- Региональных нормативов градостроительного проектирования Калужской области, утвержденных приказом управления архитектуры и градостроительства Калужской области от 17.07.2015 № 59 «Об утверждении региональных нормативов градостроительного проектирования Калужской области»;
- иных нормативных правовых актов.



РОССИЙСКАЯ ФЕДЕРАЦИЯ
КАЛУЖСКАЯ ОБЛАСТЬ

**ГОРОДСКАЯ УПРАВА ГОРОДА КАЛУГИ
ПОСТАНОВЛЕНИЕ**

от 21.03.2016

№ 2953-пи

О подготовке проекта планировки территории и проекта межевания территории объектов газификации местного значения: уличный газопровод к дому № 76 д. Рождественно г.Калуга

На основании обращения Государственного казенного учреждения Калужской области «Управление капитального строительства» от 11.03.2016 № 938-06-16, в соответствии со статьями 41, 42, 43, 45, 46 Градостроительного кодекса Российской Федерации, подпунктом 5 пункта 3 статьи 11.3 Земельного кодекса Российской Федерации, статьями 38, 44 Устава муниципального образования «Город Калуга», подпунктом 12.1.7 пункта 12.1 распоряжения Городского Головы городского округа «Город Калуга» от 19.07.2007 № 6748-р «О наделении правом подписи», распоряжением Городской Управы города Калуги от 10.12.2015 № 316-р «О прекращении трудового договора с Ткаченко С.Б., начальником управления архитектуры и градостроительства города Калуги - главным архитектором г.Калуги» ПОСТАНОВЛЯЮ:

1. Принять предложение Государственного казенного учреждения Калужской области «Управление капитального строительства» о подготовке проекта планировки территории и проекта межевания территории объектов газификации местного значения: уличный газопровод к дому № 76 д.Рождественно г.Калуга. Границы и площадь указанной территории проектирования определяются в процессе подготовки документации по планировке территории.

2. Прием предложений о порядке, сроках подготовки и содержании указанных в пункте 1 настоящего постановления проекта планировки и проекта межевания территории осуществляется в течение 14 рабочих дней с момента вступления в силу настоящего постановления по адресу: г.Калуга, ул.Московская, д.188, каб.112 с 8.00 до 13.00 и с 14.00 до 16.00 в рабочие дни.

3. Государственному казенному учреждению Калужской области «Управление капитального строительства» в срок не позднее 11.05.2016 представить в управление архитектуры и градостроительства города Калуги на согласование определенные границы территории проектирования.

4. Государственному казенному учреждению Калужской области «Управление капитального строительства» в срок не позднее 11.03.2017 представить в управление архитектуры и градостроительства города Калуги указанные в пункте 1 настоящего постановления проект планировки и проект межевания территории, выполненные в соответствии с техническим заданием (приложение).

5. В случае непредставления указанной в пункте 1 документации в срок до 11.03.2017 настоящее постановление подлежит отмене в установленном законом порядке.

6. Настоящее постановление вступает в силу с момента его принятия.

7. Настоящее постановление подлежит официальному опубликованию в газете «Калужская неделя» в течение трех дней с момента его принятия и размещению на официальном сайте Городской Управы города Калуги в сети Интернет.

8. Контроль за исполнением настоящего постановления оставляю за собой.

**Заместитель начальника управления архитектуры и градостроительства города Калуги
Л.П. Дышлевич.**

Приложение

к постановлению Городской Управы города Калуги от 21.03.2016 № 2953-пи

ТЕХНИЧЕСКОЕ ЗАДАНИЕ

на выполнение проекта планировки территории и проекта межевания территории объектов газификации местного значения: уличный газопровод к дому № 76 д.Рождественно г.Калуга

1. Чертежи и схемы проекта планировки территории, чертежи проекта межевания территории выполняются в программе AutoCAD 2010 в формате dwg в масштабе 1:1000 или 1:2000, текстовые материалы выполняются в программе Microsoft Word в формате doc.

2. Элементы чертежей: красные линии, линии связи и объекты инженерно-технического обеспечения, границы зон планируемого размещения объектов капитального строительства, линии улиц, дорог, проездов также должны быть переданы в виде тематических слоев (таблиц) в векторном обменном формате mapinfo версия 8.5 (MIF/MID) с целью внесения данных в ИСОГД г.Калуга.

3. Чертежи и схемы проекта планировки территории, а также чертежи проекта межевания территории в электронном виде выполняются в городской системе координат г.Калуги.

4. Проект планировки территории и проект межевания территории представляются на бумажной основе в 2-х экземплярах и в электронном виде в 2-х экземплярах, демонстрационные материалы для публичных слушаний представляются на бумажной основе в одном экземпляре.

5. Для обеспечения работы по предоставлению в органы кадастрового учета необходимых сведений по проекту межевания территории, разработанному в составе документации по планировке территории необходимо представить описание местоположения границ территории, в отношении которой подготовлен проект межевания территории, а также описание местоположения границ земельных участков, подлежа-

щих образованию в соответствии с подготовленным проектом межевания территории, на электронном носителе типа CD-RW.

6. Проект планировки территории и проект межевания территории выполняются в соответствии с требованиями следующих нормативных правовых актов:

- Градостроительного кодекса Российской Федерации;
- Федерального закона от 22.07.2008 № 123-ФЗ «Технический регламент о требованиях пожарной безопасности»;
- СНиП 11-04-2003 «Инструкция о порядке разработки, согласования, экспертизы и утверждения градостроительной документации» (в части, не противоречащей Градостроительному кодексу Российской Федерации);
- Закона Калужской области от 04.10.2004 № 344-ОЗ «О градостроительной деятельности в Калужской области»;
- Региональных нормативов градостроительного проектирования Калужской области, утвержденных приказом управления архитектуры и градостроительства Калужской области от 17.07.2015 № 59 «Об утверждении региональных нормативов градостроительного проектирования Калужской области»;
- иных нормативных правовых актов.



РОССИЙСКАЯ ФЕДЕРАЦИЯ
КАЛУЖСКАЯ ОБЛАСТЬ

**ГОРОДСКАЯ УПРАВА ГОРОДА КАЛУГИ
ПОСТАНОВЛЕНИЕ**

от 21.03.2016

№ 2954-пи

О подготовке проекта планировки территории и проекта межевания территории объектов газификации местного значения: уличные газопроводы к домам № 1/14 и 3 по ул.Королева г.Калуга

На основании обращения Государственного казенного учреждения Калужской области «Управление капитального строительства» от 11.03.2016 № 938-06-16, в соответствии со статьями 41, 42, 43, 45, 46 Градостроительного кодекса Российской Федерации, подпунктом 5 пункта 3 статьи 11.3 Земельного кодекса Российской Федерации, статьями 38, 44 Устава муниципального образования «Город Калуга», подпунктом 12.1.7 пункта 12.1 распоряжения Городского Головы городского округа «Город Калуга» от 19.07.2007 № 6748-р «О наделении правом подписи», распоряжением Городской Управы города Калуги от 10.12.2015 № 316-р «О прекращении трудового договора с Ткаченко С.Б., начальником управления архитектуры и градостроительства города Калуги - главным архитектором г.Калуги» ПОСТАНОВЛЯЮ:

1. Принять предложение Государственного казенного учреждения Калужской области «Управление капитального строительства» о подготовке проекта планировки территории и проекта межевания территории объектов газификации местного значения: уличные газопроводы к домам № 1/14 и 3 по ул.Королева г.Калуга. Границы и площадь указанной территории проектирования определяются в процессе подготовки документации по планировке территории.

2. Прием предложений о порядке, сроках подготовки и содержании указанных в пункте 1 настоящего постановления проекта планировки и проекта межевания территории осуществляется в течение 14 рабочих дней с момента вступления в силу настоящего постановления по адресу: г.Калуга, ул.Московская, д.188, каб.112 с 8.00 до 13.00 и с 14.00 до 16.00 в рабочие дни.

3. Государственному казенному учреждению Калужской области «Управление капитального строительства» в срок не позднее 11.05.2016 представить в управление архитектуры и градостроительства города Калуги на согласование определенные границы территории проектирования.

4. Государственному казенному учреждению Калужской области «Управление капитального строительства» в срок не позднее 11.03.2017 представить в управление архитектуры и градостроительства города Калуги указанные в пункте 1 настоящего постановления проект планировки и проект межевания территории, выполненные в соответствии с техническим заданием (приложение).

5. В случае непредставления указанной в пункте 1 документации в срок до 11.03.2017 настоящее постановление подлежит отмене в установленном законом порядке.

6. Настоящее постановление вступает в силу с момента его принятия.

7. Настоящее постановление подлежит официальному опубликованию в газете «Калужская неделя» в течение трех дней с момента его принятия и размещению на официальном сайте Городской Управы города Калуги в сети Интернет.

8. Контроль за исполнением настоящего постановления оставляю за собой.

**Заместитель начальника управления архитектуры и градостроительства города Калуги
Л.П. Дышлевич.**

Приложение

к постановлению Городской Управы города Калуги от 21.03.2016 № 2954-пи

ТЕХНИЧЕСКОЕ ЗАДАНИЕ

на выполнение проекта планировки территории и проекта межевания территории объектов газификации местного значения: уличные газопроводы к домам № 1/14 и 3 по ул.Королева г.Калуга

1. Чертежи и схемы проекта планировки территории, чертежи проекта межевания территории выполняются в программе AutoCAD 2010 в формате dwg в масштабе 1:1000 или 1:2000, текстовые материалы выполняются в программе Microsoft Word в формате doc.

2. Элементы чертежей: красные линии, линии связи и объекты инженерно-технического обеспечения, границы зон планируемого размещения объектов капитального строительства, линии улиц, дорог, проездов также должны быть переданы в виде тематических слоев (таблиц) в векторном обменном формате mapinfo версия 8.5 (MIF/MID) с целью внесения данных в ИСОГД г.Калуга.

3. Чертежи и схемы проекта планировки территории, а также чертежи проекта межевания территории в электронном виде выполняются в городской системе координат г.Калуги.

4. Проект планировки территории и проект межевания территории представляются на бумажной основе в 2-х экземплярах и в электронном виде в 2-х экземплярах, демонстрационные материалы для публичных слушаний представляются на бумажной основе в одном экземпляре.

5. Для обеспечения работы по предоставлению в органы кадастрового учета необходимых сведений по проекту межевания территории, разработанному в составе документации по планировке территории необходимо представить описание местоположения границ территории, в отношении которой подготовлен проект межевания территории, а также описание местоположения границ земельных участков, подлежащих образованию в соответствии с подготовленным проектом межевания территории, на электронном носителе типа CD-RW.

6. Проект планировки территории и проект межевания территории выполняются в соответствии с требованиями следующих нормативных правовых актов:

- Градостроительного кодекса Российской Федерации;
- Федерального закона от 22.07.2008 № 123-ФЗ «Технический регламент о требованиях пожарной безопасности»;
- СНиП 11-04-2003 «Инструкция о порядке разработки, согласования, экспертизы и утверждения градостроительной документации» (в части, не противоречащей Градостроительному кодексу Российской Федерации);
- Закона Калужской области от 04.10.2004 № 344-ОЗ «О градостроительной деятельности в Калужской области»;
- Региональных нормативов градостроительного проектирования Калужской области, утвержденных приказом управления архитектуры и градостроительства Калужской области от 17.07.2015 № 59 «Об утверждении региональных нормативов градостроительного проектирования Калужской области»;
- иных нормативных правовых актов.

Уважаемые владельцы транспортных средств!

В соответствии с Положением об эвакуации бесхозного, брошенного, разукomплектованного автотранспорта на территории муниципального образования «Город Калуга», утвержденным постановлением Городской Управы города Калуги от 09.12.2013 № 395-п, Управление по работе с населением на территориях предлагает вам в течение семи суток после даты опубликования данного уведомления своими силами переместить транспортные средства в предназначенное для хранения транспортных средств место или эвакуировать/утилизировать транспортные средства в случае прекращения их эксплуатации, расположенные по указанным адресам (см. таблицу). В случае непринятия вами мер в срок, указанный в настоящем уведомлении, транспортные средства будут эвакуированы в марте-апреле 2016 года.

Перечень бесхозного, брошенного, разукomплектованного автотранспорта выявленного на территории муниципального образования «Город Калуга» и находящегося без перемещения более 30 дней

№ п/п	Адрес	Марка	Государственный номер
Октябрьский округ			
1	ул. В. Андриановой, д. 32	«Нива» красного цвета	М 913 РА 40
2	ул. В. Андриановой, д. 32	«Лада» 2115 зеленого цвета	Н 735 КЕ 40
3	ул. В. Андриановой, д.32	марка не установлена белого цвета	В 708 УР 40
4	ул. Центральная, д. 16	«Форд»	отсутствует
5	пер. Хрустальный, д. 7	ЗАЗ голубого цвета	А 194 РХ 71
6	пер. Хрустальный, д. 7	«Форд» серого цвета	отсутствует
7	ул. Болотникова, д. 24	ВАЗ вишневого цвета	М 673 МУ 40
8	ул.Болотникова, д. 9/17	ВАЗ синего цвета	О 772 АК 40
Сельские территории			
9	д. Мстихино, ул. Мстихинская, район д. 8	«Газель» белого цвета	В 698 МТ 40
10	д. Мстихино, ул. Лесная, окраина лесного массива	МАЗ синего цвета с краном	К 616 ВН 40

Заключение № 2

о результатах публичных слушаний по вопросу получения разрешения на условно разрешенный вид использования «жилые дома блокированного типа 1-3 этажей с придомовыми участками» для земельного участка с кадастровым номером 40:26:000377:93 площадью 1001 кв.м (адрес объекта: местоположение установлено относительно ориентира, расположенного в границах участка. Почтовый адрес ориентира: Калужская обл., г.Калуга, ул.Новозаречная, д.1а) и получения разрешения на условно разрешенный вид использования «жилые дома блокированного типа 1-3 этажей с придомовыми участками» для объекта капитального строительства с кадастровым (или условным) номером 40:26:000377:2295 площадью 582,1 кв.м, адрес (местонахождение) объекта: Калужская область, г.Калуга, район ул.Новозаречная

г. Калуга

10.03.2016

На основании заявления Копачева Алексея Михайловича от 11.02.2016 № Гр-464-07-16 в соответствии с пунктом 4 Положения о порядке организации и проведения публичных слушаний на территории муниципального образования «Город Калуга» в области градостроительной деятельности, утвержденного постановлением Городской Думы городского округа «Город Калуга» от 28.04.2006 № 57, 01.03.2016 в 17.00 проводились публичные слушания по вопросу получения разрешения на условно разрешенный вид использования «жилые дома блокированного типа 1-3 этажей с придомовыми участками» для земельного участка с кадастровым номером 40:26:000377:93 площадью 1001 кв.м (адрес объекта: местоположение установлено относительно ориентира, расположенного в границах участка. Почтовый адрес ориентира: Калужская обл., г.Калуга, ул.Новозаречная, д.1а) и получения разрешения на условно разрешенный вид использования «жилые дома блокированного типа 1-3 этажей с придомовыми участками» для объекта капитального строительства с кадастровым (или условным) номером 40:26:000377:2295 площадью 582,1 кв.м, адрес (местонахождение) объекта: Калужская область, г.Калуга, район ул.Новозаречная.

Согласно протоколу публичные слушания признаны несостоявшимися в связи с тем, что заинтересованные лица, проживающие в пределах территориальной зоны, в границах которой расположен земельный участок, применительно к которому запрашивается разрешение, не присутствовали на слушаниях и не представили свои предложения и замечания, касающиеся публичных слушаний, для включения их в протокол.

В соответствии с пунктом 5 Положения о порядке деятельности комиссии по подготовке проекта Правил землепользования и застройки городского округа «Город Калуга» (далее – Комиссия), утвержденного постановлением Городского Головы городского округа «Город Калуга» от 12.04.2007 № 62-п, по результатам проведения публичных слушаний, заседания Комиссии, состоявшегося 10.03.2016, и рассмотрения представленных материалов Комиссия единогласно приняла

РЕШЕНИЕ:

Рекомендовать Городскому Голове города Калуги предоставить Копачеву Алексею Михайловичу разрешение на условно разрешенный вид использования «жилые дома блокированного типа 1-3 этажей с придомовыми участками» для земельного участка с кадастровым номером 40:26:000377:93 площадью 1001 кв.м (адрес объекта: местоположение установлено относительно ориентира, расположенного в границах участка. Почтовый адрес ориентира: Калужская обл., г.Калуга, ул.Новозаречная, д.1а) и объекта капитального строительства с кадастровым (или условным) номером 40:26:000377:2295 площадью 582,1 кв.м, адрес (местонахождение) объекта: Калужская область, г.Калуга, район ул.Новозаречная.

Председатель комиссии Денисов Д.А.

Члены комиссии: Абрамова И.С., Борсук В.В., Дышлевич Л.П., Ковтун Ю.В., Пальчун Е.А., Петрушин А.Ю., Самойлова Н.В., Середин П.В., Смирнов М.Н., Сотсков К.В., Чаплин С.В.

Заключение № 3

о результатах публичных слушаний по вопросу получения разрешения на условно разрешенный вид использования «жилые здания различного типа» для земельного участка с кадастровым номером 40:26:000000:2120 общей площадью 8147 кв.м, адрес (местонахождение) объекта: установлено относительно ориентира, расположенного в границах участка. Почтовый адрес ориентира: Калужская область, г.Калуга, ул.Трамплинная, д.1В

г.Калуга

10.03.2016

На основании заявления Погосьяна Ваграма Вагинаковича от 15.02.2016 № Гр-523-07-16 в соответствии с пунктом 4 Положения о порядке организации и проведения публичных слушаний на территории муниципального образования «Город Калуга» в области градостроительной деятельности, утвержденного постановлением Городской Думы городского округа «Город Калуга» от 28.04.2006 № 57, 02.03.2016 в 17.00 проводились публичные слушания по вопросу получения разрешения на условно разрешенный вид использования «жилые здания различного типа» для земельного участка с кадастровым номером 40:26:000000:2120 общей площадью 8147 кв.м, адрес (местонахождение) объекта: установлено относительно ориентира, расположенного в границах участка. Почтовый адрес ориентира: Калужская область, г.Калуга, ул.Трамплинная, д.1В.

Согласно протоколу публичные слушания признаны несостоявшимися в связи с тем, что заинтересованные лица, проживающие в пределах территориальной зоны, в границах которой расположен земельный участок, применительно к которому запрашивается разрешение, не присутствовали на слушаниях и не представили свои предложения и замечания, касающиеся публичных слушаний, для включения их в протокол.

В соответствии с пунктом 5 Положения о порядке деятельности комиссии по подготовке проекта Правил землепользования и застройки городского округа «Город Калуга» (далее – Комиссия), утвержденного постановлением Городского Головы городского округа «Город Калуга» от 12.04.2007 № 62-п, по результатам проведения публичных слушаний, заседания Комиссии, состоявшегося 10.03.2016, и рассмотрения представленных материалов Комиссия единогласно приняла

РЕШЕНИЕ:

Рекомендовать Городскому Голове города Калуги предоставить Погосьяну Ваграму Вагинаковичу разрешение на условно разрешенный вид использования «жилые здания различного типа» для земельного

участка с кадастровым номером 40:26:000000:2120 общей площадью 8147 кв.м, адрес (местонахождение) объекта: установлено относительно ориентира, расположенного в границах участка. Почтовый адрес ориентира: Калужская область, г.Калуга, ул.Трамплинная, д.1В.

Председатель комиссии Денисов Д.А.

Члены комиссии: Абрамова И.С., Борсук В.В., Дышлевич Л.П., Ковтун Ю.В., Пальчун Е.А., Петрушин А.Ю., Самойлова Н.В., Середин П.В., Смирнов М.Н., Сотсков К.В., Чаплин С.В.

Заключение № 4

о результатах публичных слушаний по вопросу получения разрешения на условно разрешенный вид использования «отдельно стоящие объекты торговли, общественного питания, бытового обслуживания (до 1000 кв.м общей площади)» для земельного участка с кадастровым номером 40:25:000130:486 общей площадью 1968 кв.м, адрес (местонахождение) объекта: г.Калуга, д.Мстихино, ул.Центральная, д.8

г.Калуга

10.03.2016

На основании заявления Кузьмина Михаила Владимировича от 03.02.2016 № Гр-305-07-16, действующего по доверенности от имени Кузьминой Марии Федоровны от 08.10.2013 № 8-6916, в соответствии с пунктом 4 Положения о порядке организации и проведения публичных слушаний на территории муниципального образования «Город Калуга» в области градостроительной деятельности, утвержденного постановлением Городской Думы городского округа «Город Калуга» от 28.04.2006 № 57, 03.03.2016 в 17.00 проводились публичные слушания по вопросу получения разрешения на условно разрешенный вид использования «отдельно стоящие объекты торговли, общественного питания, бытового обслуживания (до 1000 кв.м общей площади)» для земельного участка с кадастровым номером 40:25:000130:486 общей площадью 1968 кв.м, адрес (местонахождение) объекта: г.Калуга, д.Мстихино, ул.Центральная, д.8.

Согласно протоколу публичные слушания признаны несостоявшимися в связи с тем, что заинтересованные лица, проживающие в пределах территориальной зоны, в границах которой расположен земельный участок, применительно к которому запрашивается разрешение, не присутствовали на слушаниях и не представили свои предложения и замечания, касающиеся публичных слушаний, для включения их в протокол.

В соответствии с пунктом 5 Положения о порядке деятельности комиссии по подготовке проекта Правил землепользования и застройки городского округа «Город Калуга» (далее – Комиссия), утвержденного постановлением Городского Головы городского округа «Город Калуга» от 12.04.2007 № 62-п, по результатам проведения публичных слушаний, заседания Комиссии, состоявшегося 10.03.2016, и рассмотрения представленных материалов Комиссия единогласно приняла

РЕШЕНИЕ:

Рекомендовать Городскому Голове города Калуги предоставить Кузьминой Марии Федоровне разрешение на условно разрешенный вид использования «отдельно стоящие объекты торговли, общественного питания, бытового обслуживания (до 1000 кв.м общей площади)» для земельного участка с кадастровым номером 40:25:000130:486 общей площадью 1968 кв.м, адрес (местонахождение) объекта: г.Калуга, д.Мстихино, ул.Центральная, д.8.

Председатель комиссии Денисов Д.А.

Члены комиссии: Абрамова И.С., Борсук В.В., Дышлевич Л.П., Ковтун Ю.В., Пальчун Е.А., Петрушин А.Ю., Самойлова Н.В., Середин П.В., Смирнов М.Н., Сотсков К.В., Чаплин С.В.



РОССИЙСКАЯ ФЕДЕРАЦИЯ
КАЛУЖСКАЯ ОБЛАСТЬ

ГОРОДСКАЯ УПРАВА ГОРОДА КАЛУГИ
ПОСТАНОВЛЕНИЕ

от 18.03.2016

№ 85-п

О внесении изменений в муниципальную программу муниципального образования «Город Калуга» «Гражданская инициатива», утвержденную постановлением Городской Управы города Калуги от 16.01.2015 № 15-п

В соответствии со статьями 36, 43 Устава муниципального образования «Город Калуга», решением Городской Думы города Калуги от 24.12.2015 № 234 «О бюджете муниципального образования «Город Калуга» на 2016 год» ПОСТАНОВЛЯЮ:

Внести в муниципальную программу муниципального образования «Город Калуга» «Гражданская инициатива», утвержденную постановлением Городской Управы города Калуги от 16.01.2015 № 15-п (далее – программа), следующие изменения:

1.1. Пункт 10 паспорта программы изложить в новой редакции согласно приложению 1 к настоящему постановлению.

1.2. Раздел 5 «Ресурсное обеспечение муниципальной программы» программы изложить в новой редакции согласно приложению 2 к настоящему постановлению.

1.3. Пункт 7 паспорта подпрограммы «Общественное участие» программы изложить в новой редакции согласно приложению 3 к настоящему постановлению.

1.4. Подпункт 6.1.4 «Перечень мероприятий подпрограммы и объемы финансирования» подпрограммы «Общественное участие» программы изложить в новой редакции согласно приложению 4 к настоящему постановлению.

1.5. Пункт 7 паспорта подпрограммы «Патриотическое воспитание граждан муниципального образования «Город Калуга» программы изложить в новой редакции согласно приложению 5 к настоящему постановлению.

1.6. Подпункт 6.2.4 «Перечень мероприятий подпрограммы и объемы финансирования» подпрограммы «Патриотическое воспитание граждан муниципального образования «Город Калуга» программы изложить в новой редакции согласно приложению 6 к настоящему постановлению.

1.7. Пункт 7 паспорта подпрограммы «Повышение правовой культуры граждан муниципального образования «Город Калуга» программы изложить в новой редакции согласно приложению 7 к настоящему постановлению.

1.8. Подпункт 6.3.4 подпрограммы «Повышение правовой культуры граждан муниципального образования «Город Калуга» программы изложить в новой редакции согласно приложению 8 к настоящему постановлению.

2. Настоящее постановление вступает в силу после его официального обнародования и подлежит официальному опубликованию.

3. Контроль за исполнением настоящего постановления возложить на управление по работе с населением на территориях.

Городской Голова города Калуги К.М.Горобцов.

Приложение 1 к постановлению Городской Управы города Калуги от 18.03.2016 № 85-п

ПАСПОРТ
муниципальной программы муниципального образования «Город Калуга»
«Гражданская инициатива»

10. Объемы и источники финансирования муниципальной программы	Подпрограмма	Источники финансирования	Всего	2015	2016	2017	2018	2019	2020
				год	год	год	год	год	год
	Общественное участие	Бюджет МО «Город Калуга»	17 421,4	2745,4	4416,0	1 000,0	3 015,0	3 070,0	3 175,0
	Патриотическое воспитание граждан муниципального образования «Город Калуга»	Бюджет МО «Город Калуга»	14 668,7	1498,7	1710,0	1 000,0	2 620,0	2 970,0	4 870,0
	Повышение правовой культуры граждан муниципального образования «Город Калуга»	Бюджет МО «Город Калуга»	7 012,8	962,8	1 050,0	1 050,0	650,0	650,0	2 650,0
	Итого по программе	Бюджет МО «Город Калуга»	39 102,9	5 206,9	7 176,0	3 050,0	6 285,0	6 690,0	10 695,0

**Приложение 2 к постановлению Городской Управы города Калуги
от 18.03.2016 № 85-п**

Ресурсное обеспечение муниципальной программы

**РЕСУРСНОЕ ОБЕСПЕЧЕНИЕ РЕАЛИЗАЦИИ МУНИЦИПАЛЬНОЙ ПРОГРАММЫ
МУНИЦИПАЛЬНОГО ОБРАЗОВАНИЯ «ГОРОД КАЛУГА»**

№ п/п	Наименование подпрограммы, ведомственной целевой программы, основного мероприятия	Наименование главного распорядителя средств бюджета муниципального образования «Город Калуга»	Объемы финансирования (тыс. руб.)							
			Источники финансирования	Всего	2015 год	2016 год	2017 год	2018 год	2019 год	2020 год
1	2	3	4	5	6	7	8	9	10	11
1	Подпрограмма «Общественное участие»	Управление по работе с населением на территориях	Итого	17 421,4	2745,4	4416,0	1 000,0	3 015,0	3 070,0	3 175,0
			Бюджет МО «Город Калуга»	17 421,4	2745,4	4416,0	1 000,0	3 015,0	3 070,0	3 175,0
			Областной бюджет	-	-	-	-	-	-	-
			Федеральный бюджет	-	-	-	-	-	-	-
			Внебюджетные средства	-	-	-	-	-	-	-
2	Подпрограмма «Патриотическое воспитание граждан муниципального образования «Город Калуга»	Управление по работе с населением на территориях	Итого	14 668,7	1498,7	1 710,0	1 000,0	2 620,0	2 970,0	4 870,0
			Бюджет МО «Город Калуга»	14 668,7	1498,7	1 710,0	1 000,0	2 620,0	2 970,0	4 870,0
			Областной бюджет	-	-	-	-	-	-	-
			Федеральный бюджет	-	-	-	-	-	-	-
			Внебюджетные средства	-	-	-	-	-	-	-
3	Подпрограмма «Повышение правовой культуры граждан муниципального образования «Город Калуга»	Управление по работе с населением на территориях	Итого	7 012,8	962,8	1 050,0	1 050,0	650,0	650,0	2 650,0
			Бюджет МО «Город Калуга»	7 012,8	962,8	1 050,0	1 050,0	650,0	650,0	2 650,0
			Областной бюджет	-	-	-	-	-	-	-
			Федеральный бюджет	-	-	-	-	-	-	-
			Внебюджетные средства	-	-	-	-	-	-	-
4	ВСЕГО по программе		Итого	39 102,9	5 206,9	7 176,0	3 050,0	6 285,0	6 690,0	10 695,0
			Бюджет МО «Город Калуга»	39 102,9	5 206,9	7 176,0	3 050,0	6 285,0	6 690,0	10 695,0
			Областной бюджет	-	-	-	-	-	-	-
			Федеральный бюджет	-	-	-	-	-	-	-
			Внебюджетные средства	-	-	-	-	-	-	-

**Приложение 3 к постановлению Городской Управы города Калуги
от 18.03.2016 № 85-п**

6.1.1 ПАСПОРТ подпрограммы «Общественное участие»

7. Объемы и источники финансирования подпрограммы	Источники финансирования	Всего	2015 год	2016 год	2017 год	2018 год	2019 год	2020 год

**Приложение 4 к постановлению Городской Управы города Калуги
от 18.03.2016 № 85-п**

6.1.4. Перечень мероприятий подпрограммы и объемы финансирования

**ПЕРЕЧЕНЬ ПРОГРАММНЫХ МЕРОПРИЯТИЙ ПОДПРОГРАММЫ
«Общественное участие»**

N п/п	Наименование мероприятия подпрограммы	Сроки реализации	Наименование главного распорядителя средств бюджета муниципального образования «Город Калуга»	Ответственный исполнитель, соисполнитель, участник муниципальной программы	Источники финансирования	Сумма расходов, всего (тыс. руб.)	В том числе по годам реализации подпрограммы					
							2015 год	2016 год	2017 год	2018 год	2019 год	2020 год
1	2	3	4	5	6	7	8	9	10	11	12	13
Основное мероприятие «Поддержка и развитие территориального общественного самоуправления»												
	Содействие в проведении собраний и конференций по организации ТОС	2015 – 2020 годы	Управление по работе с населением на территориях	Управление по работе с населением на территориях	Финансирование не требуется							
	Совершенствование правовой базы, регламентирующей деятельность ТОС в муниципальном образовании «Город Калуга»	2015 – 2020 годы	Управление по работе с населением на территориях	Управление по работе с населением на территориях	Финансирование не требуется							

1	2	3	4	5	6	7	8	9	10	11	12	13
	Организация деятельности Совета по территориальному общественному самоуправлению при Городской Управе города Калуги	2015 – 2020 годы	Управление по работе с населением на территориях	Управление по работе с населением на территориях	Финансирование не требуется							
	Включение представителей органов ТОС в составы советов, комиссий, рабочих групп, создаваемых в органах местного самоуправления, в целях вовлечения населения в принятие управленческих решений	2015 – 2020 годы	Управление по работе с населением на территориях	Управление по работе с населением на территориях	Финансирование не требуется							
	Проведение регулярных встреч территориальных общественных самоуправлений с участием Городского Головы города Калуги, заместителей Городского Головы города Калуги, руководителей структурных подразделений Городской Управы города Калуги, ведение личного приема на территориях ТОС	2015 – 2020 годы	Управление по работе с населением на территориях	Управление по работе с населением на территориях	Финансирование не требуется							
	Содействие в предоставлении муниципальных помещений для работы органов ТОС	2015 – 2020 годы	Управление по работе с населением на территориях	Управление по работе с населением на территориях	Финансирование не требуется							
	Организация ежегодного конкурса «Лучшее территориальное общественное самоуправление»	2015 – 2020 годы	Управление по работе с населением на территориях	Управление по работе с населением на территориях	Бюджет МО «Город Калуга»	2 081,5	181,5	200,0	200,0	500,0	500,0	500,0
	Городской праздник «Единый день территориального общественного самоуправления»	2015 – 2020 годы	Управление по работе с населением на территориях	Управление по работе с населением на территориях	Бюджет МО «Город Калуга»	1190,0	40,0	50,0	50,0	350,0	350,0	350,0
	Городской праздник «День местного самоуправления»	2015 – 2020 годы	Управление по работе с населением на территориях	Управление по работе с населением на территориях	Бюджет МО «Город Калуга»	464,0	64,0	50,0	50,0	100,0	100,0	100,0
	Организация цикла мероприятий в ТОС «Лидер территориального общественного самоуправления»	2015 – 2020 годы	Управление по работе с населением на территориях	Управление по работе с населением на территориях	Бюджет МО «Город Калуга»	4753,9	1353,9	2250,0	250,0	300,0	300,0	300,0
	Фотоконкурс среди ТОС «Калуга - мой город, моя судьба»	2015 – 2020 годы	Управление по работе с населением на территориях	Управление по работе с населением на территориях	Бюджет МО «Город Калуга»	330,0		30,0	30,0	85,0	90,0	95,0
	Организация цикла мероприятий в сельских ТОС «День малой деревни»	2015 – 2020 годы	Управление по работе с населением на территориях	Управление по работе с населением на территориях	Бюджет МО «Город Калуга»	415,0	50,0	75,0	50,0	80,0	80,0	80,0
	Участие в организации краткосрочного, долгосрочного планирования деятельности органов ТОС	2015 – 2020 годы	Управление по работе с населением на территориях	Управление по работе с населением на территориях	Финансирование не требуется							
	Оказание консультативной помощи при проведении общественно значимой деятельности органов ТОС	2015 – 2020 годы	Управление по работе с населением на территориях	Управление по работе с населением на территориях	Финансирование не требуется							
	Привлечение представителей, организаций, осуществляющих деятельность на территории ТОС, к решению вопросов местного значения в соответствии с законодательством	2015 – 2020 годы	Управление по работе с населением на территориях	Управление по работе с населением на территориях	Финансирование не требуется							
	Смотр-конкурс «Общественный центр по работе с населением»	2015 – 2020 годы	Управление по работе с населением на территориях	Управление по работе с населением на территориях	Бюджет МО «Город Калуга»	750,0				250,0	250,0	250,0

Подготовка и издание брошюр, информационных буклетов и листовок по вопросам деятельности ТОС «ТОС: перспективы и проблемы»	2015 – 2020 годы	Управление по работе с населением на территориях	Управление по работе с населением на территориях	Бюджет МО «Город Калуга»	1267,5	217,5	580,0	20,0	150,0	150,0	150,0
Создание и ведение раздела «Территориальное общественное самоуправление» на официальном сайте Городской Управы города Калуги	2015-2020 годы	Управление по работе с населением на территориях	Управление по работе с населением на территориях	Финансирование не требуется							
Привлечение средств массовой информации к освещению опыта и результатов работы органов ТОС	2015-2020 годы	Управление по работе с населением на территориях	Управление по работе с населением на территориях	Финансирование не требуется							
Организация доставки бесплатных газет «Калужская неделя» в ТОС	2015-2020 годы	Управление по работе с населением на территориях	Управление по работе с населением на территориях	Финансирование не требуется							
Создание книги «Книга славных дел территориальных общин города Калуги»	2015-2020 годы	Управление по работе с населением на территориях	Управление по работе с населением на территориях	Бюджет МО «Город Калуга»	300,0				100,0	100,0	100,0
Подготовка фильма об основных тенденциях в развитии ТОС «ТОС - грани деятельности»	2015-2020 годы	Управление по работе с населением на территориях	Управление по работе с населением на территориях	Бюджет МО «Город Калуга»	100,0						100,0
Организация ежегодного конкурса «Калуга в цвету» по итогам проведения конкурсов в ТОС «Цветущий микрорайон». Поощрение участников конкурса в ТОС «Цветущий микрорайон»	2015-2020 годы	Управление по работе с населением на территориях	Управление по работе с населением на территориях	Бюджет МО «Город Калуга»	2 159,0	259,0	200,0	200,0	500,0	500,0	500,0
Организация ежегодного конкурса «Дом образцового содержания». Поощрение участников конкурса «Дом образцового содержания» в ТОС	2015-2020 годы	Управление по работе с населением на территориях	Управление по работе с населением на территориях	Бюджет МО «Город Калуга»	994,0	94,0	100,0	100,0	200,0	250,0	250,0
Организация проведения акции «Калужские двory»	2015-2020 годы	Управление по работе с населением на территориях	Управление по работе с населением на территориях	Бюджет МО «Город Калуга»	933,6	212,0	401,6	20,0	100,0	100,0	100,0
Организация проведения месячников по санитарной уборке города и пригорода	2015-2020 годы	Управление по работе с населением на территориях	Управление по работе с населением на территориях	Бюджет МО «Город Калуга»	915,9	96,5	199,4	20,0	200,0	200,0	200,0
Организация проведения цикла мероприятий по озеленению городских и сельских территорий в рамках акции «Зеленая инициатива»	2015-2020 годы	Управление по работе с населением на территориях	Управление по работе с населением на территориях	Бюджет МО «Город Калуга»	767,0	177,0	280,0	10,0	100,0	100,0	100,0
Организация и проведение ежегодного конкурса «Калуга общинами сильна!»	2015 – 2020 годы	Управление по работе с населением на территориях	Управление по работе с населением на территориях	Бюджет МО «Город Калуга»							
Создание и обновление базы данных по управлению домами (тип управления, принадлежность к управляющей компании, председатель Совета МКД и т.д.)	2015 – 2020 годы	Управление по работе с населением на территориях	Управление по работе с населением на территориях	Финансирование не требуется							
Организация и проведение торжественных вручений удостоверений председателям Советов МКД	2015 – 2020 годы	Управление по работе с населением на территориях	Управление по работе с населением на территориях	Бюджет МО «Город Калуга»							
Организация и проведение обучающих семинаров для председателей Советов МКД и ТСЖ	2015 – 2020 годы	Управление по работе с населением на территориях	Управление по работе с населением на территориях	Финансирование не требуется							

Организация и проведение форума «Лучшие практики работы советов МКД и ТСЖ»	2015 – 2020 годы	Управление по работе с населением на территориях	Управление по работе с населением на территориях	Бюджет МО «Город Калуга»							
Организация долгосрочного сюжета на официальном сайте Городской Управы города Калуги «Совет нашего дома»	2015 – 2020 годы	Управление по работе с населением на территориях	Управление по работе с населением на территориях	Финансирование не требуется							
Еженедельная рубрика в газете «Калужская неделя» «Культура управления домами»	2015 – 2020 годы	Управление по работе с населением на территориях	Управление по работе с населением на территориях	Финансирование не требуется							
Организация и проведение конкурса «УправДом в каждый дом»	2015 – 2020 годы	Управление по работе с населением на территориях	Управление по работе с населением на территориях	Бюджет МО «Город Калуга»							
Итого по подпрограмме					17 421,4	2745,4	4416,0	1 000,0	3 015,0	3 070,0	3 175,0

Приложение 5 к постановлению Городской Управы города Калуги от 18.03.2016 № 85-п

6.2.1. ПАСПОРТ подпрограммы «Патриотическое воспитание граждан муниципального образования «Город Калуга»

7. Объемы и источники финансирования подпрограммы	Источники финансирования	Всего	2015 год	2016 год	2017 год	2018 год	2019 год	2020 год
	Бюджет МО «Город Калуга»	14 668,7	1 498,7	1 710,0	1 000,0	2 620,0	2 970,0	4 870,0

Приложение 6 к постановлению Городской Управы города Калуги от 18.03.2016 № 85-п

6.2.4. Перечень мероприятий подпрограммы и объемы финансирования

ПЕРЕЧЕНЬ ПРОГРАММНЫХ МЕРОПРИЯТИЙ ПОДПРОГРАММЫ «Патриотическое воспитание граждан муниципального образования «Город Калуга»

N п/п	Наименование мероприятия подпрограммы	Сроки реализации	Наименование главного распорядителя средств бюджета муниципального образования «Город Калуга»	Ответственный исполнитель, соисполнитель, участник муниципальной программы	Источники финансирования	Сумма расходов, всего (тыс. руб.)	В том числе по годам реализации подпрограммы					
							2015 год	2016 год	2017 год	2018 год	2019 год	2020 год
1	2	3	4	5	6	7	8	9	10	11	12	13
Основное мероприятие «Проведение мероприятий по патриотическому воспитанию граждан»												
	Организация деятельности Координационного Совета ветеранов войны и труда, ветеранов военной службы и локальных войн, бывших несовершеннолетних узников фашистских концентрационных лагерей и пенсионеров города Калуги при управлении по работе с населением на территориях	2015-2020 гг.	Управление по работе с населением на территориях	Управление по работе с населением на территориях	Финансирование не требуется							
	Включение представителей ветеранских и общественных организаций патриотической направленности в составы советов, комиссий, рабочих групп, создаваемых в органах местного самоуправления, в целях вовлечения населения в принятие управленческих решений	2015-2020 гг.	Управление по работе с населением на территориях	Управление по работе с населением на территориях	Финансирование не требуется							
	Проведение регулярных встреч представителей ветеранских и общественных организаций патриотической направленности с участием Городского Головы города Калуги, заместителей Городского Головы города Калуги, руководителей структурных подразделений Городской Управы города Калуги.	2015-2020 гг.	Управление по работе с населением на территориях	Управление по работе с населением на территориях	Финансирование не требуется							
	Участие в организации краткосрочного, долгосрочного планирования деятельности ветеранских и общественных организаций патриотической направленности	2015-2020 гг.	Управление по работе с населением на территориях	Управление по работе с населением на территориях	Финансирование не требуется							
	Оказание консультативной помощи при проведении общественно значимой деятельности ветеранских и общественных организаций	2015-2020 гг.	Управление по работе с населением на территориях	Управление по работе с населением на территориях	Финансирование не требуется							

№ п/п	Наименование мероприятия	Сроки реализации	Наименование ответственного исполнителя	Источники финансирования	2015 год	2016 год	2017 год	2018 год	2019 год	2020 год		
	Привлечение предпринимателей и организаций к решению вопросов патриотического воспитания	2015-2020 гг.	Управление по работе с населением на территориях	Управление по работе с населением на территориях	Финансирование не требуется							
	Подготовка и издание фотографий, брошюр, информационных буклетов и листовок по вопросам деятельности ветеранских и общественных организаций	2015-2020 гг.	Управление по работе с населением на территориях	Управление по работе с населением на территориях	Бюджет МО «Город Калуга»	530,0	50,0	30,0	100,0	100,0	250,0	
	Ведение долгосрочного сюжета «70-летию Великой Победы посвящается» на официальном сайте Городской Управы города Калуги	2015-2020 гг.	Управление по работе с населением на территориях	Управление по работе с населением на территориях	Финансирование не требуется							
	Привлечение средств массовой информации к освещению опыта и результатов работы ветеранских и общественных организаций патриотической направленности	2015-2020 гг.	Управление по работе с населением на территориях	Управление по работе с населением на территориях	Финансирование не требуется							
	Создание книги «Книга славных дел» ветеранских и общественных организаций города Калуги	2015-2020 гг.	Управление по работе с населением на территориях	Управление по работе с населением на территориях	Финансирование не требуется							
	Подготовка фильмов о ветеранских и общественных организациях к 70-летию Победы, к 75-летию Победы	2015-2020 гг.	Управление по работе с населением на территориях	Управление по работе с населением на территориях	Бюджет МО «Город Калуга»	250,0					250,0	
	Организация цикла мероприятий, посвященных Дню Победы (возложения венков, праздники улицы)	2015-2020 гг.	Управление по работе с населением на территориях	Управление по работе с населением на территориях	Бюджет МО «Город Калуга»	3361,0	291,0	320,0	250,0	500,0	500,0	1500,0
	Конкурс ветеранских организаций «Возраст делу не помеха»	2015-2020 гг.	Управление по работе с населением на территориях	Управление по работе с населением на территориях	Бюджет МО «Город Калуга»	610,0	110,0	150,0			350,0	
	Организация ежегодного конкурса «Калуга урожайная». Поощрение участников конкурса «Калуга урожайная»	2015-2020 гг.	Управление по работе с населением на территориях	Управление по работе с населением на территориях	Бюджет МО «Город Калуга»	1724,0	216,0	158,0	150,0	350,0	350,0	500,0
	Митинги и возложения, посвященные годовщине со дня рождения маршала Г.К.Жукова	2015-2020 гг.	Управление по работе с населением на территориях	Управление по работе с населением на территориях	Бюджет МО «Город Калуга»	281,0	10,0	51,0	10,0	70,0	70,0	70,0
	Мероприятия, посвященные годовщине освобождения г.Калуги	2015-2020 гг.	Управление по работе с населением на территориях	Управление по работе с населением на территориях	Бюджет МО «Город Калуга»	1661,7	266,7	295,0	200,0	300,0	300,0	300,0
	Организация цикла мероприятий, посвященных Дню защитников Отечества «Талант служения Отчизне»	2015-2020 гг.	Управление по работе с населением на территориях	Управление по работе с населением на территориях	Бюджет МО «Город Калуга»	766,0	236,0	280,0	50,0	50,0	50,0	100,0
	Организация проведения цикла мероприятий, посвященных Дню памяти и скорби, 22 июня	2015-2020 гг.	Управление по работе с населением на территориях	Управление по работе с населением на территориях	Бюджет МО «Город Калуга»	1006,0	131,0	165,0	110,0	200,0	200,0	200,0
	Мероприятия, посвященные дням воинской Славы.	2015-2020 гг.	Управление по работе с населением на территориях	Управление по работе с населением на территориях	Бюджет МО «Город Калуга»	600,0			150,0	150,0	300,0	
	Цикл мероприятий, посвященных Международному дню освобождения узников фашистских концлагерей «Детство, опаленное войной»	2015-2020 гг.	Управление по работе с населением на территориях	Управление по работе с населением на территориях	Бюджет МО «Город Калуга»	500,0			100,0	100,0	300,0	
	Цикл мероприятий «Ветеран рядом»	2015-2020 гг.	Управление по работе с населением на территориях	Управление по работе с населением на территориях	Бюджет МО «Город Калуга»	991,0		391,0	200,0	200,0	200,0	
	Фотоконкурс «Мой День Победы»	2015-2020 гг.	Управление по работе с населением на территориях	Управление по работе с населением на территориях	Бюджет МО «Город Калуга»	393,0	93,0				300,0	
	Конкурс общественных организаций «Доброволец года»	2015-2020 гг.	Управление по работе с населением на территориях	Управление по работе с населением на территориях	Бюджет МО «Город Калуга»	900,0			300,0	300,0	300,0	
	Конкурс социальной рекламы «Помним имя твоё, ветеран»	2015-2020 гг.	Управление по работе с населением на территориях	Управление по работе с населением на территориях	Бюджет МО «Город Калуга»	1095,0	95,0	50,0	50,0	300,0	300,0	300,0
	Итого по подпрограмме					14668,7	1498,7	1710,0	1000,0	2620,0	2970,0	4870,0

Приложение 7 к постановлению Городской Управы города Калуги от 18.03.2016 № 85-п

6.3.1. ПАСПОРТ

подпрограммы «Повышение правовой культуры граждан муниципального образования «Город Калуга»

7. Объемы и источники финансирования подпрограммы	Источники финансирования	Всего	2015	2016	2017	2018	2019	2020
			год	год	год	год	год	
	Бюджет МО «Город Калуга»	7 012,8	962,8	1 050,0	1 050,0	650,0	650,0	2 650,0

Приложение 8 к постановлению Городской Управы города Калуги от 18.03.2016 № 85-п

6.3.4. Перечень мероприятий подпрограммы и объемы финансирования

ПЕРЕЧЕНЬ ПРОГРАММНЫХ МЕРОПРИЯТИЙ ПОДПРОГРАММЫ «Повышение правовой культуры граждан муниципального образования «Город Калуга»

N п/п	Наименование мероприятия подпрограммы	Сроки реализации	Наименование ответственного исполнителя, участник муниципальной программы	Источники финансирования	Сумма расходов, всего (тыс. руб.)	В том числе по годам реализации подпрограммы						
						2015 год	2016 год	2017 год	2018 год	2019 год	2020 год	
1	2	3	4	5	6	7	8	9	10	11	12	13

Основное мероприятие «Проведение мероприятий по повышению правовой культуры граждан»

№ п/п	Наименование мероприятия	Сроки реализации	Наименование ответственного исполнителя	Источники финансирования	Сумма расходов, всего (тыс. руб.)	2015 год	2016 год	2017 год	2018 год	2019 год	2020 год	
	Организация цикла мероприятий «День избирателя»	2015-2020 гг.	Управление по работе с населением на территориях	Управление по работе с населением на территориях	Бюджет МО «Город Калуга»	970,0	115,0	135,0	120,0	200,0	200,0	200,0
	Правовой КВН «Новое поколение выбирает»	2015-2020 гг.	Управление по работе с населением на территориях	Управление по работе с населением на территориях	Бюджет МО «Город Калуга»	350,0			50,0	100,0	100,0	100,0

	Проведение семинаров «Выборы - наше дело» по вопросам повышения активности населения и оказания содействия избирательным комиссиям в период проведения выборов, референдумов	2015-2020 гг.	Управление по работе с населением на территориях	Управление по работе с населением на территориях	Финансирование не требуется							
	Организация и проведение мероприятий «Агитпоезд».	2015-2020 гг.	Управление по работе с населением на территориях	Управление по работе с населением на территориях	Бюджет МО «Город Калуга»	910,0	65,0	80,0	265,0			500,0
	Организация проведения акции «Посвящение в избиратели»	2015-2020 гг.	Управление по работе с населением на территориях	Управление по работе с населением на территориях	Бюджет МО «Город Калуга»	1188,6	88,6	100,0	100,0	300,0	300,0	300,0
	Конкурс плаката «Выборы - наше дело»	2015-2020 гг.	Управление по работе с населением на территориях	Управление по работе с населением на территориях	Бюджет МО «Город Калуга»	165,0			15,0	50,0	50,0	50,0

	Оказание содействия избирательным комиссиям в подготовке референдумов и проведении выборов всех уровней	2015-2020 гг.	Управление по работе с населением на территориях	Управление по работе с населением на территориях	Бюджет МО «Город Калуга»	3429,2	694,2	735,0	500,0			1500,0
	Итого по подпрограмме					7012,8	962,8	1050,0	1050,0	650,0	650,0	2650,0

Фонд имущества Калужской области сообщает об итогах объявленного на 23 марта 2016 г. аукциона на право заключения договора аренды земельного участка из земель населенных пунктов, с разрешенным использованием: предприятия V класса вредности по классификации СанПин, с кадастровым номером 40:26:000163:1218 площадью 11140 кв.м, местоположение установлено относительно ориентира, расположенного в границах участка, почтовый адрес ориентира: Калужская область, г.Калуга, ул.Кирпичный завод, МПС, р-н д.4.

Аукцион признан несостоявшимся в связи с тем, что по окончании срока подачи заявок на участие в аукционе не подано ни одной заявки.

Организатор аукциона: Бюджетное специализированное учреждение «Фонд имущества Калужской области».

Уполномоченный орган: Городская Управа города Калуги. Реквизиты решения о проведении аукциона: постановление Городской Управы города Калуги от 02.09.2015 № 11203-п.

Информационное сообщение о проведении аукциона опубликовано в газете «Калужская неделя» от 10.02.2016 № 05.

Заместитель начальника управления Ю.В.Ковтун.



РОССИЙСКАЯ ФЕДЕРАЦИЯ
КАЛУЖСКАЯ ОБЛАСТЬ

ГОРОДСКАЯ УПРАВА ГОРОДА КАЛУГИ
ПОСТАНОВЛЕНИЕ

от 22.03.2016

№ 90-п

О внесении изменений в постановление Городского Головы городского округа «Город Калуга» от 17.07.2008 № 122-п «Об утверждении положения о порядке ведения реестра расходных обязательств муниципального образования «Город Калуга»

В соответствии с пунктом 5 статьи 87 Бюджетного кодекса Российской Федерации, статьями 36, 44 Устава муниципального образования «Город Калуга» ПОСТАНОВЛЯЮ:

1. Внести в положение о порядке ведения реестра расходных обязательств муниципального образования «Город Калуга», утвержденное постановлением Городского Головы городского округа «Город Калуга» от 17.07.2008 № 122-п «Об утверждении положения о порядке ведения реестра расходных обязательств муниципального образования «Город Калуга» (далее - Положение), следующие изменения:

1.1. Пункт 2 Положения изложить в новой редакции:

«2. Главные распорядители средств бюджета Калуги ежегодно по форме реестра расходных обязательств главного распорядителя средств бюджета муниципального образования «Город Калуга» согласно приложению 1 к настоящему Положению представляют реестр расходных обязательств в управление финансов города Калуги в срок не позднее 1 апреля текущего финансового года с сопроводительным письмом руководителя на бумажном носителе и в электронном виде».

1.2. В пункте 8 Положения слова «на бумажном носителе и» исключить.

1.3. Пункт 9 Положения изложить в новой редакции:

«9. Реестр расходных обязательств размещается на официальном сайте Городской Управы города Калуги в информационно-телекоммуникационной сети Интернет».

1.4. Приложение 1 к Положению изложить в новой редакции согласно приложению 1 к настоящему постановлению.

1.5. Приложение 2 к Положению изложить в новой редакции согласно приложению 2 к настоящему постановлению.

2. Настоящее постановление вступает в силу после его официального опубликования.

3. Контроль за исполнением настоящего постановления возложить на управление финансов города Калуги.

Городской Голова города Калуги К.М.Горбцов.

**Приложение 1
к постановлению Городской Управы города Калуги
от 22.03.2016 № 90-п**

РЕЕСТР РАСХОДНЫХ ОБЯЗАТЕЛЬСТВ ГЛАВНОГО РАСПОРЯДИТЕЛЯ СРЕДСТВ БЮДЖЕТА МУНИЦИПАЛЬНОГО ОБРАЗОВАНИЯ "ГОРОД КАЛУГА"																		
(наименование главного распорядителя бюджетных средств)																		
Единица измерения: тыс. руб. (с точностью до первого десятичного знака)																		
Наименование расходного обязательства, вопроса местного значения, полномочия, права муниципального образования	Код строки	Правовое основание финансового обеспечения и расходования средств (нормативные правовые акты, договоры, соглашения)										Объем средств на исполнение расходного обязательства						
		Российской Федерации		субъекта Российской Федерации		муниципального образования		отчетный 20__ г.		текущий 20__ г.		плановый период						
		наименование, номер и дата	номер статьи (подстатья), пункта (подпункта)	наименование, номер и дата	номер статьи (подстатья), пункта (подпункта)	наименование, номер и дата	номер статьи (подстатья), пункта (подпункта)	наименование, номер и дата	номер статьи (подстатья), пункта (подпункта)	наименование, номер и дата	номер статьи (подстатья), пункта (подпункта)	наименование, номер и дата	наименование, номер и дата	наименование, номер и дата	наименование, номер и дата	наименование, номер и дата	наименование, номер и дата	наименование, номер и дата
3	4	5	6	7	8	9	10	11	12	13	14	15	16	17	18	19	20	21
1. Расходные обязательства, возникшие в результате принятия нормативных правовых актов городского округа, заключения договоров (соглашений), всего из них:	2000	x	x	x	x	x	x	x	x	x	x	x	x					
1.1. Расходные обязательства, возникшие в результате принятия нормативных правовых актов городского округа, заключения договоров (соглашений) в рамках реализации вопросов местного значения городского округа, всего	2001	x	x	x	x	x	x	x	x	x	x	x	x					
1.1.1. Расходные обязательства, возникшие в результате принятия нормативных правовых актов городского округа, заключения договоров (соглашений) в рамках реализации полномочий органов местного самоуправления городского округа по решению вопросов местного значения городского округа, всего	2001	x	x	x	x	x	x	x	x	x	x	x	x					
1.2. Расходные обязательства, возникшие в результате принятия нормативных правовых актов городского округа, заключения договоров (соглашений) в рамках реализации полномочий органов местного самоуправления городского округа по решению вопросов местного значения городского округа, всего	2100	x	x	x	x	x	x	x	x	x	x	x	x					
1.3. Расходные обязательства, возникшие в результате принятия нормативных правовых актов городского округа, заключения договоров (соглашений) в рамках реализации органами местного самоуправления городского округа прав на решение вопросов, не отнесенных к вопросам местного значения городского округа, всего	2200	x	x	x	x	x	x	x	x	x	x	x	x					
1.3.1. по перечню, предусмотренному Федеральным законом от 06.10.2003 № 131-ФЗ "Об общих принципах организации местного самоуправления в Российской Федерации", всего	2201	x	x	x	x	x	x	x	x	x	x	x	x					

в том числе:																		
...	2202																	
...	2203																	
1.3.2. по участию в осуществлении государственных полномочий (не переданных в соответствии со статьей 19 Федерального закона от 06.10.2003 № 131-ФЗ "Об общих принципах организации местного самоуправления в Российской Федерации"), если это участие предусмотрено федеральными законами, всего	2300	x	x	x	x	x	x	x	x	x	x	x	x					
в том числе:																		
...	2301																	
...	2302																	
1.3.3. по реализации вопросов, не отнесенных к компетенции органов местного самоуправления других муниципальных образований, органов государственной власти и не исключенных из их компетенции федеральными законами и законами субъектов Российской Федерации, всего	2400	x	x	x	x	x	x	x	x	x	x	x	x					
в том числе:																		
...	2401																	
...	2402																	
1.4. Расходные обязательства, возникшие в результате принятия нормативных правовых актов городского округа, заключения договоров (соглашений) в рамках реализации органами местного самоуправления городского округа отдельных государственных полномочий, переданных органами государственной власти Российской Федерации и (или) органами государственной власти субъекта Российской Федерации, всего	2500	x	x	x	x	x	x	x	x	x	x	x	x					
1.4.1. за счет субвенций, предоставленных из федерального бюджета или бюджета субъекта Российской Федерации, всего	2501	x	x	x	x	x	x	x	x	x	x	x	x					
1.4.2. за счет собственных доходов и источников финансирования дефицита бюджета городского округа, всего	2600	x	x	x	x	x	x	x	x	x	x	x	x					
в том числе:																		
...	2601																	
...	2602																	
1.5. Расходные обязательства, возникшие в результате принятия нормативных правовых актов городского округа, заключения договоров (соглашений), предусматривающих предоставление межбюджетных трансфертов из бюджета городского округа другим бюджетам бюджетной системы Российской Федерации, всего	2700	x	x	x	x	x	x	x	x	x	x	x	x					
1.5.1. по предоставлению субсидий в бюджет субъекта Российской Федерации, всего	2701																	
1.5.2. по предоставлению иных межбюджетных трансфертов, всего	2702	x	x	x	x	x	x	x	x	x	x	x	x					
в том числе:																		
...	2703																	
...	2704																	
Руководитель	(должность руководителя)		(подпись)		(расшифровка подписи)													
Исполнитель	(должность руководителя)		(подпись)		(расшифровка подписи)													
(телефон, e-mail)																		

**Приложение 2
к постановлению Городской Управы города Калуги от 22.03.2016 № 90-п**

Особенности заполнения формы реестра расходных обязательств главных распорядителей средств бюджета Калуги

1. В соответствии с формой, предусмотренной приложением 1 к Положению о порядке ведения реестра расходных обязательств муниципального образования «Город Калуга», реестр расходных обязательств главного распорядителя бюджетных средств бюджета Калуги (далее – реестр главного распорядителя) должен содержать следующую информацию:

- наименование расходного обязательства, вопроса местного значения, полномочия, права муниципального образования (графа 1);
- код строки (графа 2);
- правовое основание финансового обеспечения и расходования бюджетных средств (нормативные правовые акты, договоры, соглашения Российской Федерации) (графы 3 - 5);
- правовое основание финансового обеспечения и расходования бюджетных средств (нормативные правовые акты, договоры, соглашения субъекта Российской Федерации) (графы 6 - 8);
- правовое основание финансового обеспечения и расходования бюджетных средств (нормативные правовые акты, договоры, соглашения муниципального образования) (графы 9 - 11);
- код раздела, подраздела бюджетной классификации Российской Федерации, по которому отражаются расходы на исполнение расходных обязательств муниципального образования (графы 12 - 13);
- объем средств на исполнение расходного обязательства (отчетный финансовый год (план, факт), текущий финансовый год (план), очередной финансовый год (прогноз), плановый период (прогноз на два года) (графы 14 - 19).

2. При формировании реестров главных распорядителей учитываются положения Бюджетного кодекса Российской Федерации, согласно которым расходные обязательства муниципального образования возникают в результате:

– принятия муниципальных правовых актов по вопросам местного значения и иным вопросам, которые в соответствии с федеральными законами вправе решать органы местного самоуправления, а также заключения муниципальных образований (от имени муниципального образования) договоров (соглашений) по данным вопросам;

– принятия муниципальных правовых актов при осуществлении органами местного самоуправления переданных им отдельных государственных полномочий;

– заключения от имени муниципального образования договоров (соглашений) муниципальными казенными учреждениями.

3. Укрупненные разделы формы реестров главных распорядителей заполняются информацией о конкретных полномочиях, расходных обязательствах с дополнением необходимого количества строк и соответствующей нумерацией в графе 2 «Код строки».

4. При представлении реестра главного распорядителя необходимо учитывать следующее.

– по строке 2000 отражаются суммы строк 2001, 2100, 2200, 2500, 2700;

– по строке 2200 отражаются суммы строк 2201, 2300, 2400;

– по строке 2500 отражаются суммы строк 2501, 2600;

– по строке 2700 отражаются суммы строк 2701, 2702;

– по строкам 2001, 2100, 2201, 2300, 2400, 2501, 2600, 2702 отражаются суммы строк, входящих в указанные строки.

В группе расходных обязательств, возникших в результате принятия нормативных правовых актов городского округа, заключения договоров (соглашений) в рамках реализации вопросов местного значения городского округа (пункт 1.1.), по строкам, входящим в строку 2001, отражаются мероприятия, предусмотренные частью 1 статьи 16 Федерального закона от 06.10.2003 № 131-ФЗ «Об общих принципах организации местного самоуправления в Российской Федерации» (далее - Закон № 131-ФЗ).

В группе расходных обязательств, возникших в результате принятия нормативных правовых актов городского округа, заключения договоров (соглашений) в рамках реализации полномочий органов местного самоуправления городского округа по решению вопросов местного значения городского округа (пункт 1.2.), по строкам, входящим в строку 2100, отражаются мероприятия, предусмотренные частями 1 и 1.1 статьи 17 Закона № 131-ФЗ.

В группе расходных обязательств, возникших в результате принятия нормативных правовых актов городского округа, заключения договоров (соглашений) в рамках реализации органами местного самоуправления городского округа прав на решение вопросов, не отнесенных к вопросам местного значения городского округа, по перечню, предусмотренному Законом № 131-ФЗ (пункт 1.3.1.), по строкам, входящим в строку 2201, отражаются мероприятия, предусмотренные частью 1 статьи 16.1 Закона № 131-ФЗ.

В группе расходных обязательств, возникших в результате принятия нормативных правовых актов городского округа, заключения договоров (соглашений) в рамках реализации органами местного самоуправления городского округа прав на решение вопросов, не отнесенных к вопросам местного значения городского округа, по участию городского округа в осуществлении государственных полномочий (не переданных в соответствии со статьей 19 Закона № 131-ФЗ), если это участие предусмотрено федеральными законами (пункт 1.3.2.), по строкам, входящим в строку 2300, отражаются мероприятия согласно части 2 статьи 16.1 Закона № 131-ФЗ (за исключением мероприятий, указанных в пункте 1.3.3.).

В группе расходных обязательств, возникших в результате принятия нормативных правовых актов городского округа, заключения договоров (соглашений) в рамках реализации органами местного самоуправления городского округа прав на решение вопросов, не отнесенных к вопросам местного значения городского округа, по реализации иных вопросов, не отнесенных к компетенции органов местного самоуправления других муниципальных образований, органов государственной власти и не исключенных из их компетенции федеральными законами и законами субъектов Российской Федерации (пункт 1.3.3.), по строкам, входящим в строку 2400, отражаются мероприятия согласно части 2 статьи 16.1 Закона № 131-ФЗ (за исключением мероприятий, указанных в пункте 1.3.2.).

В группе расходных обязательств, возникших в результате принятия нормативных правовых актов городского округа, заключения договоров (соглашений) в рамках реализации органами местного самоуправления городского округа отдельных государственных полномочий, переданных органами государственной власти Российской Федерации и (или) органами государственной власти субъекта Российской Федерации, за счет субвенций, предоставленных из федерального бюджета или бюджета субъекта Российской Федерации (пункт 1.4.1.), по строкам, входящим в строку 2501, отражаются мероприятия в соответствии с абзацем первым части 5 статьи 19 Закона № 131-ФЗ.

В группе расходных обязательств, возникших в результате принятия нормативных правовых актов городского округа, заключения договоров (соглашений) в рамках реализации органами государственной власти Российской Федерации и (или) органами государственной власти субъекта Российской Федерации, за счет собственных доходов и источников финансирования дефицита бюджета городского округа (пункт 1.4.2.), по строкам, входящим в строку 2600, отражаются мероприятия в соответствии с абзацем вторым части 5 статьи 19 Закона № 131-ФЗ.

В группе расходных обязательств, возникших в результате принятия нормативных правовых актов городского округа, заключения соглашений, предусматривающих предоставление межбюджетных трансфертов из бюджета городского округа другим бюджетам бюджетной системы Российской Федерации, в части предоставления субсидий в бюджет субъекта Российской Федерации (пункт 1.5.1.) по строке 2701 отражаются мероприятия, предусмотренные частью 1 статьи 65 Закона № 131-ФЗ и статьей 142.2 Бюджетного кодекса Российской Федерации.

В группе расходных обязательств, возникших в результате принятия нормативных правовых актов городского округа, заключения соглашений, предусматривающих предоставление межбюджетных трансфертов из бюджета городского округа другим бюджетам бюджетной системы Российской Федерации, в части предоставления иных межбюджетных трансфертов (пункт 1.5.2.), по строкам, входящим в строку 2702, отражаются мероприятия в случае, если предоставление указанных межбюджетных трансфертов из бюджета городского округа предусмотрено законодательством Российской Федерации.

5. Обязательства, связанные с финансовым обеспечением органов местного самоуправления, отражаются по соответствующему расходному обязательству в зависимости от отраслевой принадлежности структурных подразделений органа местного самоуправления и содержания обязательства, за исключением предусмотренного настоящим пунктом случая.

Если обязательства, связанные с финансовым обеспечением органа местного самоуправления, относятся сразу к нескольким расходным обязательствам, в том числе разной отраслевой принадлежности, и не могут быть однозначно распределены между соответствующими расходными обязательствами, подобные обязательства следует отражать в пункте 1.2 реестра главного распорядителя как «Функционирование органов местного самоуправления».

Обязательства, связанные с финансовым обеспечением бюджетных учреждений, отражаются по соответствующему расходному обязательству в зависимости от отраслевой принадлежности структурных подразделений бюджетного учреждения и содержания обязательства.

Если обязательства, связанные с финансовым обеспечением муниципальных учреждений, относятся сразу к нескольким расходным обязательствам, в том числе разной отраслевой принадлежности (например, деятельность некоторых централизованных бухгалтерий), и не могут быть однозначно распределены между соответствующими расходными обязательствами, подобные обязательства следует отражать в пункте 1.2 реестра главного распорядителя как «Финансирование муниципальных учреждений».

6. В графах 3 - 5 по каждому расходному обязательству последовательно приводится информация о федеральных нормативных правовых актах, договорах, соглашениях (далее - федеральные НПА), являющихся основанием возникновения расходного обязательства и (или) определяющих порядок исполнения и финансового обеспечения расходного обязательства.

В случае если к одному расходному обязательству относится несколько федеральных НПА, необходимо обеспечить сопоставимость данных по всем графам информации, касающейся соответствующего расходного обязательства.

По каждому расходному обязательству рекомендуется приводить до 2 - 3 федеральных НПА, являющихся основанием возникновения расходного обязательства и (или) определяющих порядок исполнения и финансового обеспечения расходного обязательства. При этом рекомендуется по возможности соблюдать следующую последовательность приведения информации о федеральных НПА:

– ссылка на Закон № 131-ФЗ;

– ссылка на Закон Российской Федерации (федеральный закон, основы законодательства Российской Федерации) и (или) Указ Президента Российской Федерации, регулирующие правоотношения в соответствующей отрасли;

– ссылка на постановление Правительства Российской Федерации, регулирующее процедуры распределения соответствующих средств (в случае наличия таковых).

В графе 3 необходимо последовательно указать:

– тип федерального НПА (например, федеральный закон, постановление Правительства Российской Федерации и т.д.);

– дату принятия федерального НПА (в формате дд.мм.гггг);

– номер федерального НПА (при введении номера необходимо обеспечивать полное соответствие содержания, регистров (заглавная или прописная буква) и последовательности цифровых, буквенных и знаковых (дефис, косая черта и т.п.) обозначений фактическому номеру документа (например, при указании номера Закона № 131-ФЗ в графе 3 следует занести – «№ 131-ФЗ»);

– официальное название федерального НПА.

Далее по тексту формат даты и номер НПА должен приводиться в соответствии с требованиями настоящего пункта.

В графе 4 необходимо указать абзац, подпункт, пункт, статью федерального НПА, в которых содержатся

нормы, являющиеся основанием возникновения соответствующего расходного обязательства и (или) определяющие порядок исполнения и финансового обеспечения расходного обязательства.

Если основанием возникновения расходного обязательства является федеральный НПА в целом и (или) указать абзац, подпункт, пункт, статью федерального НПА не представляется возможным, то в графе 4 по данному федеральному НПА должно быть указано – «в целом». Наличие не заполненных ячеек, а также ячеек без указания реквизитов федерального НПА не допускается.

В графе 5 необходимо указать дату вступления в силу федерального НПА, которую следует определять: – для федеральных законов в соответствии с Федеральным законом от 14 июня 1994 года № 5-ФЗ «О порядке опубликования и вступления в силу федеральных конституционных законов, федеральных законов, актов палат Федерального Собрания»;

– для нормативных правовых актов Президента Российской Федерации, Правительства Российской Федерации и федеральных органов исполнительной власти в соответствии с Указом Президента Российской Федерации от 23 мая 1996 года № 763 «О порядке опубликования и вступления в силу актов Президента Российской Федерации, Правительства Российской Федерации и нормативных правовых актов федеральных органов исполнительной власти».

Кроме того, в графе 5 необходимо указать срок действия федерального НПА, а именно дату прекращения действия федерального НПА. Если дата прекращения действия федерального НПА не установлена, в графе после сведений о дате вступления федерального НПА в силу приводится формулировка «не установлена».

Не подлежат указанию в графах 3 - 5:

– Конституция Российской Федерации (как нормативный правовой акт, устанавливающий основы конституционного строя Российской Федерации, права и свободы человека и гражданина, а в части федеративного устройства - предметы ведения Российской Федерации и субъектов Российской Федерации, однако не устанавливающий конкретных обязательств по осуществлению расходов из бюджетов);

– Гражданский кодекс Российской Федерации, за исключением норм главы 59 «Обязательства вследствие причинения вреда» (как нормативный правовой акт, определяющий правовое положение участников гражданского оборота, основания возникновения и порядок осуществления права собственности и других вещных прав, исключительных прав на результаты интеллектуальной деятельности (интеллектуальной собственности), регулирующий договорные и иные обязательства, а также другие имущественные и связанные с ними личные неимущественные отношения, основанные на равенстве, автономии воли и имущественной самостоятельности их участников, однако не устанавливающий конкретных обязательств по осуществлению расходов из бюджетов);

– Бюджетный кодекс Российской Федерации (как нормативный правовой акт, устанавливающий общие принципы бюджетного законодательства Российской Федерации, организации и функционирования бюджетной системы Российской Федерации, правовое положение субъектов бюджетных правоотношений, определяющий основы бюджетного процесса и межбюджетных отношений в Российской Федерации, порядок исполнения судебных актов по обращению взыскания на средства бюджетов бюджетной системы Российской Федерации, основания и виды ответственности за нарушение бюджетного законодательства Российской Федерации, однако не устанавливающий конкретных обязательств по осуществлению расходов из бюджетов);

– Федеральный закон от 5 апреля 2013 года № 44-ФЗ «О контрактной системе в сфере закупок товаров, работ, услуг для обеспечения государственных и муниципальных нужд» (как нормативный правовой акт, регулирующий отношения, связанные с размещением заказов на поставки товаров, выполнение работ, оказание услуг для государственных или муниципальных нужд, в том числе устанавливающий единый порядок размещения заказов, однако не устанавливающий конкретных обязательств по осуществлению расходов из бюджетов);

– проекты нормативных правовых актов;

– нормативные правовые акты федеральных органов исполнительной власти (например, приказы министерств), за исключением случаев, когда отсутствуют иные нормативные правовые акты, в соответствии с которыми расходное обязательство осуществляется;

– акты ненормативного характера;

– государственные контракты (договоры).

7. В графах 6 - 8 по каждому расходному обязательству последовательно приводится информация о нормативных правовых актах субъекта Российской Федерации, договорах, соглашениях, заключенных от имени субъекта Российской Федерации (далее - региональные НПА), являющихся основанием возникновения расходного обязательства и (или) определяющих порядок исполнения и финансового обеспечения расходного обязательства.

Если к одному расходному обязательству относится несколько региональных НПА, то необходимо обеспечить сопоставимость данных по всем графам информации, касающейся соответствующего расходного обязательства.

По каждому расходному обязательству рекомендуется приводить до 2 - 3 региональных НПА, являющихся основанием возникновения расходного обязательства и (или) определяющих порядок исполнения и финансового обеспечения расходного обязательства. При этом рекомендуется по возможности соблюдать следующую последовательность приведения информации о региональных НПА:

– ссылка на закон субъекта Российской Федерации, регулирующий правоотношения в соответствующей отрасли;

– ссылка на 1 - 2 правовых акта высшего исполнительного органа государственной власти субъекта Российской Федерации, регулирующих процедуры распределения соответствующих средств (в случае наличия таковых).

В графе 6 необходимо последовательно указать:

– тип регионального НПА (например, закон субъекта Российской Федерации, постановление правительства и т.д.);

– дату принятия регионального НПА;

– номер регионального НПА;

– официальное название регионального НПА.

В графе 7 необходимо указать абзац, подпункт, пункт, статью регионального НПА, в которых содержатся нормы, являющиеся основанием возникновения соответствующего расходного обязательства и (или) определяющие порядок исполнения и финансового обеспечения расходного обязательства.

Если основанием возникновения расходного обязательства является региональный НПА в целом и (или) указать абзац, подпункт, пункт, статью регионального НПА не представляется возможным, то в графе 7 по данному региональному НПА должно быть указано – «в целом». Наличие незаполненных ячеек, а также ячеек без указания реквизитов регионального НПА не допускается.

В графе 8 необходимо указать дату вступления в силу регионального НПА, которую следует определять в соответствии с уставом субъекта Российской Федерации, иными нормативными правовыми актами субъекта Российской Федерации, регламентирующими порядок опубликования и вступления в силу актов субъекта Российской Федерации.

Не подлежат указанию в графах 6 - 8:

– устав субъекта Российской Федерации (как нормативный правовой акт, не устанавливающий конкретных обязательств по осуществлению расходов из бюджетов);

– законы субъекта Российской Федерации, регламентирующие бюджетное устройство и бюджетный процесс (как нормативные правовые акты, регулирующие основы и процедуры осуществления бюджетного процесса, однако не устанавливающие конкретных обязательств по осуществлению расходов из бюджетов);

– закон субъекта Российской Федерации о бюджете субъекта Российской Федерации на очередной финансовый год и плановый период (за исключением расходных обязательств по предоставлению межбюджетных трансфертов);

– проекты нормативных правовых актов;

– нормативные правовые акты исполнительных органов государственной власти субъекта Российской Федерации (например, приказы министерств), за исключением случаев, когда отсутствуют иные нормативные правовые акты, в соответствии с которыми расходное обязательство осуществляется;

– акты ненормативного характера исполнительных органов государственной власти субъекта Российской Федерации;

– государственные контракты (договоры).

8. В графах 9 - 11 по каждому расходному обязательству последовательно приводится информация по муниципальным правовым актам, договорам, соглашениям, заключенным от имени муниципального образования «Город Калуга» (далее – муниципальные акты), являющихся основанием возникновения расходного обязательства и (или) определяющих порядок исполнения и финансового обеспечения расходного обязательства.

Если к одному расходному обязательству относится несколько муниципальных актов, то необходимо обеспечить сопоставимость данных по всем графам информации, касающейся соответствующего расходного обязательства.

По каждому расходному обязательству рекомендуется приводить до 2 - 3 муниципальных акта, являющихся основанием возникновения расходного обязательства и (или) определяющих порядок исполнения и финансового обеспечения расходного обязательства.

В графе 9 необходимо последовательно указать:

– тип муниципального акта;

– дату принятия муниципального акта;

– номер муниципального акта;

– официальное название муниципального акта.

В графе 10 необходимо указать абзац, подпункт, пункт, статью муниципального акта, в которых содержатся нормы, являющиеся основанием возникновения соответствующего расходного обязательства и (или) определяющие порядок исполнения и финансового обеспечения расходного обязательства.

Если основанием возникновения расходного обязательства является муниципальный акт в целом и (или) указать абзац, подпункт, пункт, статью муниципального акта не представляется возможным, то в графе 10 по данному муниципальному акту должно быть указано – «в целом». Наличие не заполненных ячеек, а также ячеек без указания реквизитов муниципального акта не допускается.

В графе 11 необходимо указать дату вступления в силу муниципального акта, которую следует определять в соответствии с Уставом муниципального образования «Город Калуга».

Не подлежат отражению в графах 9-11:

- устав муниципального образования (за исключением случаев, когда иных оснований возникновения расходного обязательства нет);
- решения представительного органа муниципального образования о бюджете муниципального образования «Город Калуга» (за исключением расходных обязательств по предоставлению субвенций);
- проекты муниципальных нормативных правовых актов;
- договоры гражданско-правового характера.

9. В графах 12 - 13 указываются коды раздела и подраздела классификации расходов бюджета в соответствии с кодами бюджетной классификации Российской Федерации, действующими на момент представления реестра главного распорядителя.

10. В графах 14 - 19 необходимо указать объем средств на исполнение расходного обязательства в тыс. рублей (с одним десятичным знаком), который определяется:

- для граф 14 - 15 в соответствии с Отчетом об исполнении бюджета (ф. 0503117), утвержденным приказом Министерства финансов Российской Федерации от 28 декабря 2010 года № 191н «Об утверждении Инструкции о порядке составления и представления годовой, квартальной и месячной отчетности об исполнении бюджетов бюджетной системы Российской Федерации» за отчетный год (итоговые значения по указанным графам должны соответствовать указанному Отчету);
- графа 16 заполняется в соответствии с решением Городской Думы города Калуги о бюджете муниципального образования на текущий финансовый год;
- графы 17-19 заполняются в соответствии с решением Городской Думы города Калуги о бюджете муниципального образования на очередной финансовый год и плановый период (в случае составления и принятия бюджета муниципального образования на трехлетний период) или в соответствии с законами, нормативными правовыми актами, договорами (соглашениями), обуславливающими расходные обязательства, одним из следующих методов:

- нормативный метод – определение объема расходов в плановом периоде исходя из нормативов, утвержденных в соответствующих нормативных правовых актах;
- метод индексации – определение объема расходов в плановом периоде путем индексации объемов расходов текущего периода;
- плановый метод – установление объема расходов в плановом периоде непосредственно в соответствующих нормативных правовых актах.

Допускается использование иных методов расчета объема средств на исполнение расходного обязательства в плановых периодах.



РОССИЙСКАЯ ФЕДЕРАЦИЯ
КАЛУЖСКАЯ ОБЛАСТЬ

ГОРОДСКАЯ УПРАВА ГОРОДА КАЛУГИ
ПОСТАНОВЛЕНИЕ

от 22.03.2016

№ 3018-пи

О внесении изменений в постановление Городской Управы города Калуги от 14.07.2014 № 8921-пи «Об утверждении графика проведения до 1 января 2017 года работ по формированию и проведению государственного кадастрового учета за счет средств местного бюджета земельных участков, на которых расположены многоквартирные дома, в границах муниципального образования «Город Калуга»

На основании уточненных данных о наличии прав на земельные участки, на которых расположены многоквартирные дома, о статусе жилых домов, в целях реализации Федерального закона от 21.07.2007 № 185-ФЗ «О Фонде содействия реформированию жилищно-коммунального хозяйства», на основании статей 36, 44, 47, 48 Устава муниципального образования «Город Калуга» ПОСТАНОВЛЯЮ:

1. Внести в постановление Городской Управы города Калуги от 14.07.2014 № 8921-пи «Об утверждении графика проведения до 1 января 2017 года работ по формированию и проведению государственного кадастрового учета за счет средств местного бюджета земельных участков, на которых расположены многоквартирные дома, в границах муниципального образования «Город Калуга» (далее – постановление) следующие изменения:

1.1. График проведения до 1 января 2017 года работ, проводимых за счет средств местного бюджета, по формированию и проведению государственного кадастрового учета земельных участков в границах муниципального образования «Город Калуга», на которых расположены многоквартирные дома (приложение 1), изложить в новой редакции (приложение 1 к настоящему постановлению).

1.2. Перечень многоквартирных домов, земельные участки под которыми подлежат формированию и постановке на государственный кадастровый учет за счет средств местного бюджета в 2015 году (приложение 2), изложить в новой редакции (приложение 2 к настоящему постановлению).

1.3. Перечень многоквартирных домов, земельные участки под которыми подлежат формированию и постановке на государственный кадастровый учет за счет средств местного бюджета в 2016 году (приложение 3), изложить в новой редакции (приложение 3 к настоящему постановлению).

2. Настоящее постановление вступает в силу после его официального опубликования в газете «Калужская неделя» и подлежит размещению на официальном сайте Городской Управы города Калуги в сети Интернет.

3. Контроль за исполнением настоящего постановления возложить на управление строительства и земельных отношений города Калуги.

Городской Голова города Калуги К.М. Горобцов.

Приложение 1 к постановлению
Городской Управы города Калуги от 22.03.2016 № 3018-пи

График проведения до 1 января 2017 года работ, проводимых за счет средств местного бюджета, по формированию и проведению государственного кадастрового учета земельных участков в границах муниципального образования «Город Калуга», на которых расположены многоквартирные дома

Период	Количество подлежащих формированию и постановке на государственный кадастровый учет земельных участков в границах муниципального образования «Город Калуга», на которых расположены многоквартирные дома, признанные до 1 января 2012 года аварийными и подлежащими сносу или реконструкции в связи с физическим износом в процессе их эксплуатации
2015 год	80 земельных участков
2016 год	15 земельных участков



Приложение 2
к постановлению Городской Управы города Калуги
от 22.03.2016 № 3018-пи

Перечень многоквартирных домов, земельные участки под которыми подлежат формированию и постановке на государственный кадастровый учет за счет средств местного бюджета в 2015 году

п/п	Адрес многоквартирного дома	Документ, подтверждающий признание МКД аварийным	
		Номер	Дата
1	2	3	4
1	г.Калуга, ул.Азаровская, д.13	14/1	31.01.1987
2	г.Калуга, ул.Азаровская, д.15	14/1	14.01.1987
3	г.Калуга, ул.Баррикад, д.171	14/1	14.01.1987
4	г.Калуга, ул.Вилонова, д.7	16	24.01.2001
5	г.Калуга, ул.Воробьевская, д.26	234/2	11.10.1994
6	г.Калуга, ул.Воронина, д.14	52	29.08.1983
7	г.Калуга, пер.Воскресенский, д.6	103	06.09.2000
8	г.Калуга, пер.Воскресенский, д.9	3210-р	06.09.2000
9	г.Калуга, Грабцевское шоссе, д.38	212	04.01.1996
10	г.Калуга, пер.Григорьев, д.6	3046-р	28.06.2002
11	г.Калуга, ул.Дорожная, д.1	229	17.10.1996
12	г.Калуга, ул.Знаменская, д.7а	14/1	22.01.1987
13	г.Калуга, ул.Знаменская, д.9	14/1	14.01.1987
14	г.Калуга, ул.Знаменская, д.13	14/1	14.01.1987
15	г.Калуга, ул.Знаменская, д.15	14/1	14.01.1987
16	г.Калуга, ул.Знаменская, д.17	14/1	14.01.1987
17	г.Калуга, ул.Карьерная, д.1	163	12.04.1990
18	г.Калуга, ул.Карьерная, д.2	163	12.04.1990
19	г.Калуга, ул.Карьерная, д.3	163	12.04.1990
20	г.Калуга, ул.Карьерная, д.4	163	12.04.1990
21	г.Калуга, ул.Карьерная, д.5	163	12.04.1990
22	г.Калуга, ул.Карьерная, д.6	163	12.04.1990
23	г.Калуга, ул.Карьерная, д.7	163	12.04.1990
24	г.Калуга, ул.Карьерная, д.8	163	12.04.1990
25	г.Калуга, ул.Карьерная, д.9	163	12.04.1990
26	г.Калуга, ул.Кирпичная, д.7	437	17.12.1986
27	г.Калуга, ул.Коммунальная, д.12	465	16.12.1988
28	г.Калуга, ул.Коммунальная, д.13	165	20.06.1993
29	г.Калуга, ул.Коммунальная, д.16	465	16.12.1988
30	г.Калуга, ул.Кооперативная, д.1а	14/1	14.01.1987
31	г.Калуга, ул.Космонавта Волкова, д.5	595	29.08.1983
32	г.Калуга, ул.Кутузова, д.19	153	07.08.1996
33	г.Калуга, пер.Луначарского, д.3	14/1	14.01.1987
34	г.Калуга, пер.Луначарского, д.4	14/1	14.01.1987
35	г.Калуга, пер.Луначарского, д.6	14/1	14.01.1987
36	г.Калуга, пер.Луначарского, д.8	14/1	14.01.1987
37	г.Калуга, ул.Маяковского, д.32	14/1	14.01.1987
38	г.Калуга, ул.Молодых Горняков, д.1	11	15.11.2006
39	г.Калуга, ул.Молодых Горняков, д.2	12	15.11.2006
40	г.Калуга, ул.Молодых Горняков, д.4	13	15.11.2006
41	г.Калуга, ул.Молодых Горняков, д.6	14	15.11.2006
42	г.Калуга, ул.Молодых Горняков, д.10	15	15.11.2006
43	г.Калуга, ул.Молодых Горняков, д.12	16	15.11.2006
44	г.Калуга, ул.Монастырская, д.4	16	31.10.1995
45	г.Калуга, ул.Московская, д.298	3004-р	24.03.2011
46	г.Калуга, ул.Моторная, д.12	189	01.06.1990
47	г.Калуга, ул.Моторная, д.28	14/1	14.01.1987
48	г.Калуга, ул. Мира, д. 7	24	15.11.2006
49	г.Калуга, ул.Новослободская, д.2	166	30.07.1992
50	г.Калуга, ул.Новослободская, д.8	14/1	14.01.1987
51	г.Калуга, ул.Новослободская, д.15	465/7	16.12.1988
52	г.Калуга, ул.Новослободская, д.19	465/7	16.12.1988
53	г.Калуга, проезд Октябрьский, д.7	3210-р	06.09.2000
54	г.Калуга, ул.40 лет Октября, д.2	245/3	15.07.1987
55	г.Калуга, ул.Пионерская, д.26а	14/1	14.01.1987
56	г.Калуга, пер.Пестеля 1-й, д.21	14/1	14.01.1987
57	г.Калуга, пер.Пестеля 1-й, д.25	14/1	14.01.1987
58	г.Калуга, пер.Пестеля 1-й, д.29	14/1	14.01.1987
59	г.Калуга, ул.Платова, д.18	14/1	14.01.1987
60	г.Калуга, ул.Платова, д.20	14/1	14.01.1987
61	г.Калуга, ул.Пригородная, д.44	317	25.10.1991
62	г.Калуга, ул.Пригородная, д.46	317/1	25.10.1991
63	г.Калуга, ул.Пригородная, д.48	147	14.11.2001
64	г.Калуга, ул.Пухова, д.14	14/1	14.01.1987
65	г.Калуга, ул.Пухова, д.16	14/1	31.01.1987
66	г.Калуга, ул.Пухова, д.18	14/1	14.01.1987
67	г.Калуга, ул.Пухова, д.22	14/1	14.01.1987
68	г.Калуга, ул.Пухова, д.26	14/1	01.02.1987
69	г.Калуга, ул.Рубежная, д.5	14/1	14.01.1987
70	г.Калуга, ул.Рылеева, д.69	595	29.08.1983
71	г.Калуга, ул.Салтыкова-Щедрина, д.55	24	08.04.1998
72	г.Калуга, ул.Салтыкова-Щедрина, д.776	14/1	14.01.1987
73	г.Калуга, ул.Суворова, д.108	218	13.05.1988
74	г.Калуга, пер.Суворова, д.20	14/1	14.01.1987
75	г.Калуга, ул.Тельмана, д.16а	3188-р	05.07.2002
76	г.Калуга, пер.Тулский, д.8а	14/1	14.01.1987
77	г.Калуга, ул.Черновская, д.24	362	19.10.1990
78	г.Калуга, ул.Чижевского, д.18а	60	04.04.2001
79	г.Калуга, ул.Шахтеров, д.12	214	23.01.1996
80	г.Калуга, ул. Шахтерская, д. 26	21	15.11.2006

Приложение 3 к постановлению
Городской Управы города Калуги
от 22.03.2016 № 3018-пи

Перечень многоквартирных домов, земельные участки под которыми подлежат
формированию и постановке на государственный кадастровый учет за счет средств
местного бюджета в 2016 году

№ п/п	Адрес многоквартирного дома	Документ, подтверждающий признание МКД аварийным	
		Номер	Дата
1	г.Калуга, ул.Мира, д.3	29	15.11.2006
2	г.Калуга, ул.Мира, д.5	28	15.11.2006
3	г.Калуга, ул.Мира, д.6	27	15.11.2006
4	г.Калуга, ул.Мира, д.8	23	15.11.2006
5	г.Калуга, ул.Мира, д.9	26	15.11.2006
6	г.Калуга, ул.Мира, д.11	25	15.11.2006
7	г.Калуга, ул.Московская, д.276	926-р	22.02.2003
8	г.Калуга, ул.Плеханова, д.42	4706-пи	13.09.2011
9	г.Калуга, ул.Строительная, д.8	9	15.11.2006
10	г.Калуга, туп.Строительный, д.6	8	15.11.2006
11	г.Калуга, ул.Шахтерская, д.24	19	15.11.2006
12	г.Калуга, ул.Шахтерская, д.28	22	15.11.2006
13	г.Калуга, ул.Шахтерская, д.30	20	15.11.2006
14	г.Калуга, ул.Шахтерская, д.32	17	15.11.2006
15	г.Калуга, ул.Шахтерская, д.38	18	15.11.2006



РОССИЙСКАЯ ФЕДЕРАЦИЯ
КАЛУЖСКАЯ ОБЛАСТЬ

ГОРОДСКАЯ УПРАВА ГОРОДА КАЛУГИ
ПОСТАНОВЛЕНИЕ

от 17.03.2016

№ 2733-пи

О внесении изменения в постановление Городской Управы города Калуги от 24.01.2013
№ 406-пи «Об утверждении положения о проведении ежегодного смотра-конкурса
«Лучший дворник города Калуги»

В соответствии со статьями 36, 44 Устава муниципального образования «Город Калуга», в связи с изменениями в составе конкурсной комиссии по подведению итогов смотра-конкурса «Лучший дворник города Калуги» ПОСТАНОВЛЯЮ:

- Внести изменение в постановление Городской Управы города Калуги от 24.01.2013 № 406-пи «Об утверждении положения о проведении ежегодного смотра-конкурса «Лучший дворник города Калуги», изложив приложение 2 к нему в новой редакции (приложение к настоящему постановлению).
- Настоящее постановление вступает в силу после его официального опубликования.
- Контроль за исполнением настоящего постановления возложить на управление жилищно-коммунального хозяйства города Калуги.

Городской Голова города Калуги К.М.Горбцов.

Приложение
к постановлению Городской Управы города Калуги
от 17.03.2016_ № 2733-пи_

Состав конкурсной комиссии
по подведению итогов смотра-конкурса «Лучший дворник города Калуги»

Струев Сергей Владимирович	начальник управления жилищно-коммунального хозяйства города Калуги, председатель комиссии.
Щелкунов Роман Владимирович	председатель комитета по организации текущего и капитального ремонта, управления многоквартирными домами управления жилищно-коммунального хозяйства города Калуги, заместитель председателя комиссии.
Новикова Ольга Ивановна	главный специалист отдела по организации управления многоквартирными жилыми домами комитета по организации текущего и капитального ремонта, управления многоквартирными домами управления жилищно-коммунального хозяйства города Калуги, секретарь комиссии.
Члены комиссии:	
Азарова Светлана Ивановна	начальник планово-договорного отдела МУП «Калужское специализированное автотранспортное предприятие» (по согласованию);
Акопян Марина Артемовна	старший инспектор отдела по организации управления многоквартирными жилыми домами комитета по организации текущего и капитального ремонта, управления многоквартирными домами управления жилищно-коммунального хозяйства города Калуги;
Багнюк Алина Андреевна	ведущий специалист отдела по организации управления многоквартирными жилыми домами комитета по организации текущего и капитального ремонта, управления многоквартирными домами управления жилищно-коммунального хозяйства города Калуги;
Балашов Владислав Александрович	начальник территориального отдела Московского округа управления по работе с населением на территориях;
Буреничева Валентина Ивановна	начальник территориального отдела Ленинского округа управления по работе с населением на территориях;
Гринева Лилия Владимировна	ведущий специалист отдела по организации текущего и капитального ремонта комитета по организации текущего и капитального ремонта, управления многоквартирными домами управления жилищно-коммунального хозяйства города Калуги;
Холод Оксана Михайловна	главный специалист 1 разряда отдела по организации управления многоквартирными жилыми домами комитета по организации текущего и капитального ремонта, управления многоквартирными домами управления жилищно-коммунального хозяйства города Калуги;
Солдатов Николай Сергеевич	начальник территориального отдела Октябрьского округа управления по работе с населением на территориях.



РОССИЙСКАЯ ФЕДЕРАЦИЯ
КАЛУЖСКАЯ ОБЛАСТЬ

ГОРОДСКАЯ УПРАВА ГОРОДА КАЛУГИ
ПОСТАНОВЛЕНИЕ

от 22.03.2016

№ 3077-пи

О внесении изменений в постановление Городской Управы города Калуги от 25.06.2015
№ 7929-пи «О создании комиссии по приемке выполненных работ по объектам
реконструкции, капитального ремонта, ремонта автомобильных дорог общего
пользования местного значения муниципального образования «Город Калуга»

В соответствии со статьями 36 и 43 Устава муниципального образования «Город Калуга», Федеральным законом от 8 ноября 2007 года № 257-ФЗ «Об автомобильных дорогах и о дорожной деятельности в Российской Федерации и о внесении изменений в отдельные законодательные акты Российской Федерации», в целях обеспечения координации действий заказчиков и подрядчиков при проведении работ по ремонту, реконструкции, капитальному ремонту автомобильных дорог общего пользования местного значения, расположенных в границах муниципального образования «Город Калуга», а также упорядочивания приемки выполненных работ ПОСТАНОВЛЯЮ:

- Изложить приложение 1 к постановлению Городской Управы города Калуги от 25.06.2015 № 7929-пи «О создании комиссии по приемке выполненных работ по объектам реконструкции, капитального ремонта, ремонта автомобильных дорог общего пользования местного значения муниципального образования «Город Калуга» в новой редакции согласно приложению к настоящему постановлению.
- Настоящее постановление вступает в силу после его официального опубликования и подлежит официальному опубликованию.
- Контроль за исполнением настоящего постановления возложить на управление городского хозяйства города Калуги.

Городской Голова города Калуги К.М.Горбцов.

Приложение
к постановлению Городской Управы города Калуги от 22.03.2016 № 3077-пи

Состав комиссии
по приемке выполненных работ по объектам реконструкции, капитального ремонта,
ремонта автомобильных дорог общего пользования местного значения муниципального
образования «Город Калуга»

Чернов Алексей Васильевич	- председатель комитета дорожного хозяйства управления городского хозяйства города Калуги, председатель комиссии.
Горбцов Денис Михайлович	- заместитель директора МКУ «Служба единого заказа городского хозяйства», заместитель председателя комиссии.
Барсукова Анна Александровна	- начальник юридического отдела МКУ «Служба единого заказа городского хозяйства», секретарь комиссии.
Члены комиссии:	
Балашов Владислав Александрович	- начальник территориального отдела Московского округа управления по работе с населением на территориях;
Борсук Виктор Васильевич	- председатель комитета Городской Думы города Калуги по территориальному развитию города и городскому хозяйству (по согласованию);
Буреничева Валентина Ивановна	- начальник территориального отдела Ленинского округа управления по работе с населением на территориях;
Волосова Анна Петровна	- начальник отдела ремонта дорог МКУ «Служба единого заказа городского хозяйства»;
Дейлов Андрей Александрович	- ведущий специалист отдела эксплуатации улично-дорожной сети комитета дорожного хозяйства управления городского хозяйства города Калуги;
Еланская Анна Владимировна	- главный специалист отдела эксплуатации улично-дорожной сети комитета дорожного хозяйства управления городского хозяйства города Калуги;
Никифорова Галина Константиновна	- ведущий инженер отдела ремонта дорог МКУ «Служба единого заказа городского хозяйства»;
Солдатов Николай Сергеевич	- начальник территориального отдела Октябрьского округа управления по работе с населением на территориях;
Терентьева Екатерина Александровна	- ведущий инженер отдела ремонта дорог МКУ «Служба единого заказа городского хозяйства»;
Чурикова Лидия Николаевна	- ведущий инженер отдела ремонта дорог МКУ «Служба единого заказа городского хозяйства».



Официальный сайт
Городской Управы
города Калуги -

www.kaluga-gov.ru

