



# Калужская Неделя

1 февраля 2017, №4



Официальный сайт  
Городской Управы  
города Калуги -

[www.kaluga-gov.ru](http://www.kaluga-gov.ru)

## ПРИЛОЖЕНИЕ

• официальные документы и информация •



Российская Федерация  
Городская Дума города Калуги  
**ПОСТАНОВЛЕНИЕ**  
Главы городского самоуправления  
города Калуги

от 26.01.2017

№ 3

**О проведении публичных слушаний по документации по планировке территории, необходимой для строительства объекта: «Реконструкция автодороги с асфальтовым покрытием «Правый берег - Шопино» стр.16 протяженностью 4,5 км»**

В связи с окончанием работ по подготовке документации по планировке территории, необходимой для строительства объекта: «Реконструкция автодороги с асфальтовым покрытием «Правый берег - Шопино» стр.16 протяженностью 4,5 км», выполненной на основании постановления Городской Управы города Калуги от 24.02.2016 № 1816-п «О подготовке проекта планировки территории и проекта межевания территории, необходимых для строительства объекта: «Реконструкция автодороги с асфальтовым покрытием «Правый берег - Шопино» стр.16 протяженностью 4,5 км», в соответствии с пунктом 5 статьи 46 Градостроительного кодекса Российской Федерации, Положением о порядке организации и проведения публичных слушаний на территории муниципального образования «Город Калуга» в области градостроительной деятельности, утвержденным постановлением Городской Думы городского округа «Город Калуга» от 28.04.2006 № 57 (в редакции от 18.02.2015 № 22), статьями 38, 44 Устава муниципального образования «Город Калуга», а также в целях соблюдения права человека на благоприятные условия жизнедеятельности, прав и законных интересов правообладателей земельных участков и объектов капитального строительства **ПОСТАНОВЛЯЮ:**

1. Определить органом, уполномоченным на организацию и проведение публичных слушаний, Городскую Управу города Калуги.
2. Провести 02.03.2017 в 17.00 публичные слушания по документации по планировке территории, необходимой для строительства объекта: «Реконструкция автодороги с асфальтовым покрытием «Правый берег - Шопино» стр.16 протяженностью 4,5 км» (далее – публичные слушания).
3. Установить место проведения публичных слушаний: г.Калуга, ул.Ленина, д.93, зал Циолковский.
4. Определить время и место предварительного ознакомления с документацией по планировке территории, необходимой для строительства объекта: «Реконструкция автодороги с асфальтовым покрытием «Правый берег - Шопино» стр.16 протяженностью 4,5 км» с 02.02.2017 по 02.03.2017 (рабочие дни) по адресу: г.Калуга, ул.Московская, д.188, кабинет 321.
5. Прием предложений и замечаний по документации по планировке территории, необходимой для строительства объекта: «Реконструкция автодороги с асфальтовым покрытием «Правый берег - Шопино» стр.16 протяженностью 4,5 км», осуществляется не позднее 01.03.2017 по адресу: г.Калуга, ул.Московская, д.188, каб. 112, каб. 114 с понедельника по четверг с 8.00 до 13.00 и с 14.00 до 17.15, в пятницу - с 8.00 до 13.00 и с 14.00 до 16.00.
6. Городской Управе города Калуги обеспечить размещение настоящего постановления на официальном сайте Городской Управы города Калуги в сети Интернет.
7. Настоящее постановление вступает в силу после его официального опубликования.
8. Контроль за исполнением настоящего постановления возложить на Городского Голову города Калуги.

Глава городского самоуправления города Калуги **А.Г. ИВАНОВ.**



РОССИЙСКАЯ ФЕДЕРАЦИЯ  
КАЛУЖСКАЯ ОБЛАСТЬ  
ГОРОДСКАЯ УПРАВА ГОРОДА КАЛУГИ  
**ПОСТАНОВЛЕНИЕ**

от 24.01.2017

№21-п

**О внесении изменений в постановление Городской Управы города Калуги от 29.06.2012 № 246-п «Об утверждении административного регламента по предоставлению муниципальной услуги по выдаче выписок из реестра муниципальной собственности на земельные участки муниципального образования «Город Калуга» (в редакции постановлений Городской Управы города Калуги от 26.02.2014 № 61-п, от 15.12.2015 № 363-п)**

В соответствии с Федеральным законом от 27.07.2010 № 210-ФЗ «Об организации предоставления государственных и муниципальных услуг», статьями 38, 44 Устава муниципального образования «Город Калуга», распоряжением Городской Управы города Калуги от 18.10.2016 № 237-р «О внесении изменения в распоряжение Городской Управы города Калуги от 30.03.2011 № 6339-р «Об утверждении структуры органов Городской Управы города Калуги и признании утратившим силу распоряжения Городской Управы города Калуги от 11.02.2011 № 1349-р «Об утверждении структуры управления строительства и земельных отношений города Калуги» **ПОСТАНОВЛЯЮ:**

1. Внести в административный регламент по предоставлению муниципальной услуги по выдаче выписок из реестра муниципальной собственности на земельные участки муниципального образования «Город Калуга», утвержденный постановлением Городской Управы города Калуги от 29.06.2012 № 246-п (в редакции постановлений Городской Управы города Калуги от 26.02.2014 № 61-п, от 15.12.2015 № 363-п) (далее - административный регламент), следующие изменения:

1.1. По тексту административного регламента название «Управление строительства и земельных отношений города Калуги» заменить на «Управление архитектуры, градостроительства и земельных отношений города Калуги».

1.2. Изложить пункт 1.3 раздела 1 административного регламента в новой редакции:

«1.3. Порядок информирования о предоставлении муниципальной услуги.

Консультации заявителей по вопросу предоставления муниципальной услуги осуществляет организационно-контрольный отдел управления архитектуры, градостроительства и земельных отношений города Калуги по адресу: 248021, г.Калуга, ул.Московская, д.188, каб. 114, также по телефону: 70-11-69.

Прием заявлений от граждан и юридических лиц на предоставление муниципальной услуги осуществляет организационно-контрольный отдел управления архитектуры, градостроительства и земельных отношений города Калуги согласно расписанию, указанному в таблице.

**Таблица «Расписание работы управления архитектуры, градостроительства и земельных отношений города Калуги»**

Вид услуги	Дни приема	Часы приема	Кабинет	Телефон
Прием документов и консультации	Понедельник – четверг	8.00-17.00 Обед: 13.00-14.00	114	70-11-69
Консультации специалистов, ответственных за предоставление муниципальной услуги	Вторник, четверг	14.00-17.00	308	71-36-16

Официальный сайт Городской Управы города Калуги: [www.kaluga-gov.ru](http://www.kaluga-gov.ru).

Адрес электронной почты управления архитектуры, градостроительства и земельных отношений города Калуги: [uagizo@kaluga-gov.ru](mailto:uagizo@kaluga-gov.ru).

Заявление о предоставлении муниципальной услуги представляется в управление архитектуры, градостроительства и земельных отношений города Калуги (в организационно-контрольный отдел) лично, по почте заявителем или представителем на основании документа, подтверждающего его полномочия.

Информация о документах, необходимых для предоставления муниципальной услуги, представлена на информационных стендах управления архитектуры, градостроительства и земельных отношений города Калуги по адресу: г.Калуга, ул.Московская, 188.

Информация о порядке предоставления муниципальной услуги размещена на официальном сайте Городской Управы города Калуги в сети Интернет ([www.kaluga-gov.ru](http://www.kaluga-gov.ru)) в разделе «Оказание услуг», а также в федеральной государственной информационной системе «Единый портал государственных и муниципальных услуг (функций)» и (или) региональной государственной информационной системе «Портал государственных и муниципальных услуг Калужской области».

1.3. В приложениях 1, 2 к административному регламенту слова «Заместителю Городского Головы — начальнику управления строительства и земельных отношений города Калуги» заменить словами «Заместителю Городского Головы — начальнику управления архитектуры, градостроительства и земельных отношений города Калуги».

1.4. В приложении 4 к административному регламенту слова «Управление строительства и земельных отношений города Калуги» заменить словами «Управление архитектуры, градостроительства и земельных отношений города Калуги».

1.5. В приложении 4 к административному регламенту слова «Заместитель Городского Головы — начальник управления строительства и земельных отношений города Калуги» заменить словами «Заместитель Городского Головы — начальник управления архитектуры, градостроительства и земельных отношений города Калуги».

2. Настоящее постановление вступает в силу после его официального опубликования.

3. Контроль за исполнением настоящего постановления возложить на управление архитектуры, градостроительства и земельных отношений города Калуги.

Городской Голова города Калуги **К.М.ГОРОБЦОВ.**



РОССИЙСКАЯ ФЕДЕРАЦИЯ  
КАЛУЖСКАЯ ОБЛАСТЬ  
ГОРОДСКАЯ УПРАВА ГОРОДА КАЛУГИ  
**ПОСТАНОВЛЕНИЕ**

от 26.01.2017

№ 578-п

**Об утверждении положения о комиссии по осуществлению закупок в сфере оказания услуг и (или) выполнения работ по капитальному ремонту общего имущества в многоквартирных домах на территории муниципального образования «Город Калуга»**

В соответствии с постановлением Правительства Российской Федерации от 01.07.2016 № 615 «О порядке привлечения подрядных организаций для оказания услуг и (или) выполнения работ по капитальному ремонту общего имущества в многоквартирном доме и порядке осуществления закупок товаров, работ, услуг в целях выполнения функций специализированной некоммерческой организации, осуществляющей деятельность, направленную на обеспечение проведения капитального ремонта общего имущества в многоквартирных домах», статьей 38 Устава муниципального образования «Город Калуга», договором от 24.03.2016 № ТЗ/0316-28 о передаче функций технического заказчика, заключенным между Городской Управой города Калуги и Фондом капитального ремонта многоквартирных домов Калужской области, **ПОСТАНОВЛЯЮ:**

1. Утвердить положение о комиссии по осуществлению закупок в сфере оказания услуг и (или) выполнения работ по капитальному ремонту общего имущества в многоквартирных домах на территории муниципального образования «Город Калуга» согласно приложению к настоящему постановлению.

2. Настоящее постановление вступает в силу после его принятия и подлежит официальному опубликованию.

3. Контроль за исполнением настоящего постановления возложить на управление жилищно-коммунального хозяйства города Калуги.

Городской Голова города Калуги **К.М.ГОРОБЦОВ.**

**Приложение к постановлению Городской Управы города Калуги от 26.01.2017 № 578-п ПОЛОЖЕНИЕ о комиссии по осуществлению закупок в сфере оказания услуг и (или) выполнения работ по капитальному ремонту общего имущества в многоквартирных домах на территории муниципального образования «Город Калуга»**

1. Общие положения

1.1. Настоящее Положение о комиссии по осуществлению закупок в сфере оказания услуг и (или) выполнения работ по капитальному ремонту общего имущества в многоквартирных домах на территории муниципального образования «Город Калуга» (далее – Положение) определяет цели, задачи, порядок формирования, функции, права и обязанности, а также порядок деятельности комиссии по осуществлению закупок в сфере оказания услуг и (или) выполнения работ по капитальному ремонту общего имущества в многоквартирных домах на территории муниципального образования «Город Калуга» (далее – комиссия по осуществлению закупок).

1.2. Принципами проведения закупок являются:

- а) доступность, безвозмездность и открытость информации о привлечении подрядных организаций, ее достоверность и полнота;
- б) создание равных условий для участников закупки;
- в) добросовестная конкуренция участников закупки;
- г) профессионализм заказчика, осуществление его деятельности на профессиональной основе с привлечением квалифицированных специалистов, обладающих теоретическими знаниями и навыками в сфере закупок;
- д) эффективное использование средств регионального оператора, сформированных за счет взносов на капитальный ремонт собственников помещений в многоквартирных домах, и средств государственной поддержки на оказание услуг и (или) выполнение работ по капитальному ремонту общего имущества в многоквартирных домах в целях создания безопасных и благоприятных условий проживания;
- е) создание условий для своевременного и полного удовлетворения потребностей в работах и (или) услугах с требуемыми показателями цены, качества и надежности, необходимых для своевременного проведения капитального ремонта общего имущества многоквартирных домов.

1.3. Закупки проводятся для выполнения работ и (или) оказания услуг по следующим предметам электронного аукциона:

- а) выполнение работ по капитальному ремонту общего имущества многоквартирных домов;
- б) выполнение работ по капитальному ремонту общего имущества многоквартирных домов, являющихся объектами культурного наследия, выявленными объектами культурного наследия;
- в) выполнение работ по ремонту или замене лифтового оборудования, признанного непригодным для эксплуатации, ремонт лифтовых шахт (далее – лифты);
- г) выполнение работ по оценке технического состояния и проектированию капитального ремонта общего имущества многоквартирных домов, в том числе по замене лифтов;
- д) выполнение работ по оценке технического состояния и проектированию капитального ремонта общего имущества многоквартирных домов, являющихся

объектами культурного наследия, выявленными объектами культурного наследия;  
е) выполнение работ по оценке соответствия лифтов требованиям технического регламента Таможенного союза 011/2011 «Безопасность лифтов» (ТР ТС 011/2011), утвержденного решением Комиссии Таможенного союза от 18 октября 2011 г. № 824 «О принятии технического регламента Таможенного союза «Безопасность лифтов» (далее - технический регламент);  
ж) оказание услуг по осуществлению строительного контроля.

1.4. Комиссия по осуществлению закупок является постоянно действующим независимым коллегиальным органом.

1.5. Органом, уполномоченным на утверждение настоящего Положения, а также внесение в него изменений, является Городская Управа города Калуги (далее – Заказчик).

1.6. Все изменения к настоящему Положению должны быть доведены до сведения членов комиссии не позднее 3 (трех) рабочих дней до даты вступления в силу указанных изменений.

1.7. Термины и определения, содержание которых не раскрывается по тексту настоящего Положения, соответствуют терминам и определениям, используемым в Положении о привлечении специализированной некоммерческой организацией, осуществляющей деятельность, направленную на обеспечение проведения капитального ремонта общего имущества в многоквартирных домах, подрядных организаций для оказания услуг и (или) выполнения работ по капитальному ремонту общего имущества в многоквартирном доме (далее – Положение о порядке привлечения подрядных организаций), утвержденном постановлением Правительства Российской Федерации от 1 июля 2016 г. № 615.

## 2. Правовое регулирование

2.1. Комиссия по осуществлению закупок осуществляет свою деятельность в соответствии с Положением о порядке привлечения подрядных организаций, нормативными правовыми актами Калужской области и настоящим Положением.

## 3. Цели и функции комиссии по осуществлению закупок

3.1. Комиссия по осуществлению закупок создается в целях рассмотрения заявок на участие в электронных аукционах, поступивших от подрядных организаций, включенных в реестр квалифицированных подрядных организаций Калужской области (далее – участник электронного аукциона, далее – реестр квалифицированных подрядных организаций), а также рассмотрения обоснований предлагаемой участником электронного аукциона цены договора в случаях, предусмотренных Положением о порядке привлечения подрядных организаций.

## 3.2. Комиссия по осуществлению закупок осуществляет следующие функции:

- рассмотрение заявок на участие в электронном аукционе на соответствие требованиям, установленным документацией об электронном аукционе;  
- принятие решения о допуске или об отказе в допуске участника к участию в электронном аукционе;  
- рассмотрение обоснований предлагаемой участником электронного аукциона цены договора в случаях, предусмотренных Положением о порядке привлечения подрядных организаций;  
- принятие решений о признании цены, предложенной участником электронного аукциона, обоснованной (необоснованной);  
- признание электронного аукциона несостоявшимся в случаях, предусмотренных Положением о порядке привлечения подрядных организаций и настоящим Положением;  
- ведение и оформление протоколов по процедурам, проводимым в ходе осуществления закупок, а также осуществление других действий в соответствии с настоящим Положением.

## 4. Порядок формирования комиссии по осуществлению закупок

### 4.1. Комиссия состоит из 8 (восьми) человек.

В состав комиссии по осуществлению закупок входят представители:

а) Городской Управы города Калуги в количестве 4 (четыре) человека;  
б) министерства строительства и жилищно-коммунального хозяйства Калужской области в количестве 1 (одного) человека;  
в) Фонда капитального ремонта многоквартирных домов Калужской области в количестве 2 (двух) человека;  
г) совета по жилищно-коммунальному хозяйству при Губернаторе Калужской области в количестве 1 (одного) человека.

4.2. Количественный и персональный состав комиссии по осуществлению закупок, включая председателя, заместителя председателя и секретаря, определяется постановлением Городской Управы города Калуги с учетом следующих положений:

а) доля представителей Заказчика должна составлять не менее 1/3 (одной трети) от общего числа членов комиссии по осуществлению закупок;  
б) членами комиссии по осуществлению закупок не могут быть заинтересованные лица либо лица, на которых способны оказать влияние участники электронного аукциона (в том числе физические лица, являющиеся участниками (акционерными) участниками электронного аукциона, членами их органов управления, кредиторами указанных участников электронного аукциона либо физические лица, состоящие в браке с руководителем участника электронного аукциона либо являющиеся близкими родственниками (родственниками по прямой восходящей и нисходящей линии (родителями и детьми, дедушкой, бабушкой и внуками), полнородными и неполнородными (имеющими общих отца или мать) братьями и сестрами), усыновителями руководителя участника электронного аукциона или усыновленными им. В случае выявления в составе комиссии по осуществлению закупок указанных лиц Заказчик обязан незамедлительно заменить их.

4.3. Член комиссии по осуществлению закупок может быть исключен из состава комиссии по осуществлению закупок по решению Заказчика или по собственной инициативе-заявлению, переданному Заказчику не позднее 10 (десяти) рабочих дней до предполагаемой даты сложения полномочий.

4.4. председатель комиссии по осуществлению закупок назначается постановлением Городской Управы города Калуги.

4.5. Заместитель председателя комиссии избирается на первом заседании комиссии по осуществлению закупок из числа ее членов.

4.6. Любой член комиссии вправе выдвинуть из состава комиссии по осуществлению закупок по одному кандидату на должность заместителя председателя комиссии по осуществлению закупок.

4.7. Вопрос о прекращении полномочий заместителя председателя комиссии по осуществлению закупок включается в повестку заседания по инициативе любого члена комиссии по осуществлению закупок.

4.8. Решение об избрании и прекращении полномочий заместителя председателя комиссии по осуществлению закупок считается принятым, если за него проголосовало более половины членов комиссии по осуществлению закупок от числа участвующих в голосовании членов комиссии по осуществлению закупок.

4.9. Каждый член комиссии по осуществлению закупок при голосовании имеет один голос. В случае равенства поданных голосов при избрании заместителя председателя комиссии по осуществлению закупок проводится повторное голосование в отношении кандидатов, набравших наибольшее количество голосов.

4.10. В случае отсутствия на первом заседании комиссии по осуществлению закупок необходимого кворума или если решение не принято, заместитель председателя комиссии по осуществлению закупок назначается постановлением Городской Управы города Калуги.

4.11. Организационное и документационное обеспечение деятельности комиссии по осуществлению закупок осуществляется Заказчиком.

## 5. Полномочия комиссии по осуществлению закупок, ее отдельных членов.

5.1. При осуществлении закупок комиссия по осуществлению закупок:

5.1.1. Проверяет документы и сведения, представленные участниками электронного аукциона в составе заявки на участие в электронном аукционе, на соответствие требованиям, установленным документацией об электронном аукционе.

5.1.2. Рассматривает заявки на участие в электронном аукционе в порядке, установленном настоящим Положением и Положением о порядке привлечения подрядных организаций.

5.1.3. Принимает решение о допуске или об отказе в допуске участника к участию в электронном аукционе в порядке и случаях, установленных Положением о порядке привлечения подрядных организаций и настоящим Положением.

5.1.4. Рассматривает обоснования предлагаемой цены договора, предоставляемой участником электронного аукциона в случаях, предусмотренных Положением о порядке привлечения подрядных организаций и настоящим Положением.

5.1.5. В случаях, предусмотренных Положением о порядке привлечения подрядных организаций и настоящим Положением, принимает решение о признании цены, предлагаемой участником электронного аукциона, обоснованной (необоснованной).

5.1.6. В случаях, предусмотренных Положением о порядке привлечения подрядных организаций и настоящим Положением, принимает решение о признании электронного аукциона несостоявшимся.

5.1.7. Ведет и оформляет протоколы по процедурам, проводимым в ходе осуществления закупок, а также осуществляет полномочия в соответствии с Положением о порядке привлечения подрядных организаций и настоящим Положением.

5.2. При осуществлении закупки какие-либо переговоры членов комиссии по осуществлению закупок с ее участниками до определения победителя электронного аукциона не допускаются. В случае нарушения указанного запрета осуществление закупки может быть признано недействительным в порядке, предусмотренном законодательством Российской Федерации.

## 5.3. Члены комиссии по осуществлению закупок вправе:

5.3.1. Знакомиться с материалами заседания комиссии по осуществлению закупок.  
5.3.2. Проверять достоверность сведений, предоставленных участниками электронного аукциона.  
5.3.3. Осуществлять иные права, предусмотренные нормативными правовыми актами Российской Федерации, нормативными правовыми актами Калужской области, Положением о порядке привлечения подрядных организаций и настоящим Положением.

## 5.4. Члены комиссии по осуществлению закупок обязаны:

5.4.1. Лично присутствовать на заседаниях комиссии по осуществлению закупок.

5.4.2. Информировать председателя, заместителя председателя и секретаря об изменении адреса для направления корреспонденции.

5.4.3. Соблюдать порядок и этические нормы в процессе обсуждения рассматриваемых вопросов и принятия решений.

5.4.4. Аргументированно излагать свою позицию, давать мотивированные замечания и (или) дополнения (в случае их наличия) к представленным материалам.

5.4.5. В случае необходимости направлять свое мнение по вопросам повестки заседания комиссии в письменном виде.

5.4.6. Не допускать разглашения сведений, ставших им известными в ходе проведения закупки, кроме случаев, прямо предусмотренных законодательством Российской Федерации.

5.7. Члены комиссии по осуществлению закупок не вправе использовать свое положение и полученную в ходе заседаний комиссии по осуществлению закупок информацию в личных интересах, а также допускать ее использование в личных интересах другими лицами.

## 6. председательствующий и секретарь комиссии по осуществлению закупок.

6.1. председательствующим на заседаниях комиссии по осуществлению закупок является председатель.

6.2. В отсутствие председателя функции председательствующего на заседании комиссии по осуществлению закупок, а также функции, указанные в п. 6.3 настоящего Положения, осуществляет заместитель председателя.

6.3. В рамках организации подготовки и проведения заседаний комиссии по осуществлению закупок председатель осуществляет следующие функции:

6.3.1. Утверждение повестки дня заседаний комиссии по осуществлению закупок.

6.3.2. Обеспечивает в процессе проведения заседания комиссии по осуществлению закупок соблюдение требований законодательства Российской Федерации и Калужской области и настоящего Положения.

6.4. Организационное (информационное, документальное, протокольное, секретарское) обеспечение деятельности комиссии по осуществлению закупок осуществляет секретарь.

6.5. Секретарь комиссии по осуществлению закупок назначается постановлением Городской Управы города Калуги.

## 6.6. К функциям секретаря относятся:

а) представление председателю проекта повестки дня заседания комиссии по осуществлению закупок;  
б) согласование с председателем даты и времени проведения заседания комиссии по осуществлению закупок;  
в) обеспечение подготовки материалов по вопросам повестки заседания комиссии по осуществлению закупок;  
г) уведомление членов комиссии по осуществлению закупок о месте, дате и времени проведения заседания;  
д) оформление протоколов заседаний комиссии по осуществлению закупок;  
е) обеспечение хранения и передачи протоколов заседаний комиссии по осуществлению закупок и иных материалов;  
ж) выполнение иных функций, предусмотренных настоящим Положением.

## 6.7. В отсутствие секретаря его функции осуществляет председатель.

## 6.8. Порядок созыва комиссии по осуществлению закупок.

7.1. Комиссия по осуществлению закупок созывается председателем по мере необходимости с такой периодичностью, которая обеспечивает соблюдение следующих сроков:

- срок рассмотрения заявок на участие в электронном аукционе не должен превышать 10 (десять) рабочих дней со дня окончания срока подачи заявок;  
- срок рассмотрения обоснования предложенной участником закупки цены договора не должен превышать 7 (семи) дней с даты получения Заказчиком подписанного участником электронного аукциона договора об оказании услуг.

7.2. Решение о проведении заседания комиссии по осуществлению закупок принимается председателем на основании полученных от Заказчика документов и сведений.

7.3. Уведомление о месте, дате и времени проведения заседания комиссии по осуществлению закупок готовится и направляется членом комиссии по осуществлению закупок Секретарем не позднее чем за 3 (три) рабочих дня до даты заседания.

## 8. Порядок проведения заседаний комиссии по осуществлению закупок.

8.1. Заседание комиссии по осуществлению закупок открывается председателем, а в случае его отсутствия заместителем председателя.

8.2. Секретарь определяет наличие кворума для проведения заседания комиссии по осуществлению закупок.

Комиссия по осуществлению закупок правомочна осуществлять свои функции, если на ее заседании присутствует не менее половины от общего числа ее членов. Принятие решения членами комиссии по осуществлению закупок путем проведения заочного голосования, а также делегирование ими своих полномочий третьим лицам не допускается.

8.3. председательствующий на заседании комиссии по осуществлению закупок сообщает присутствующим о наличии кворума для проведения заседания и оглашает повестку дня заседания.

8.4. При отсутствии кворума заседание объявляется неправомочным. При этом председатель (заместитель председателя) на заседании определяет дату нового заседания. Проведение нового заседания взамен несостоявшегося должно быть осуществлено с учетом пункта 7.1 настоящего Положения.

8.5. Комиссия по осуществлению закупок принимает решения по вопросам повестки заседания путем открытого голосования.

8.6. Голосование комиссии по осуществлению закупок по вопросам повестки заседания проводится путем подачи бюллетеней. В бюллетенях для голосования по каждому вопросу повестки заседания комиссии по осуществлению закупок членом комиссии по осуществлению закупок должен быть выбран один из следующих вариантов голосования: «за», «против», «воздержался». Член комиссии по осуществлению закупок отмечает вариант голосования, соответствующий его решению. Бюллетень для голосования должен быть подписан членом комиссии по осуществлению закупок с расшифровкой его подписи.

8.7. Решения на заседании комиссии по осуществлению закупок принимаются большинством голосов присутствующих на заседании членов комиссии по осуществлению закупок.

8.8. При принятии решений на заседании каждый член комиссии по осуществлению закупок обладает одним голосом. В случае равенства между поданными голосами «за» и поданными голосами «против» либо если число голосов «за» или «против» менее половины от числа принявших участие в голосовании (в условиях наличия кворума), может проводиться повторное голосование с исключением варианта голосования «воздержался». Решение о проведении повторного голосования принимается председателем комиссии или лицом, его замещающим. В случае равенства голосов при повторном голосовании голос председателя (заместителя председателя) комиссии по осуществлению закупок является решающим.

8.9. Члены комиссии по осуществлению закупок вправе в письменном виде заявлять «особое мнение», отличное от результатов голосования. Данный факт подлежит отражению в протоколе, соответствующий документ приобщается к материалам заседания.

8.10. Заказчик и члены комиссии обязаны обеспечить конфиденциальность информации об участниках электронного аукциона, подавших заявки на участие в электронном аукционе.

9. Порядок деятельности комиссии по осуществлению закупок при рассмотрении заявок на участие в электронном аукционе.

9.1. Рассмотрение заявок на участие в электронном аукционе осуществляется комиссией по осуществлению закупок на заседаниях, проводимых в порядке, предусмотренном настоящим Положением.

9.2. В целях реализации п. 9.1 настоящего Положения комиссия по осуществлению закупок осуществляет следующие действия:

9.2.1. Рассматривает заявки на участие в электронном аукционе на соответствие требованиям, установленным документацией об электронном аукционе.

9.2.2. Проверяет наличие в составе заявки на участие в электронном аукционе следующих документов и сведений:

а) документов и сведений об участнике электронного аукциона, подавшем заявку на участие в электронном аукционе, - полное наименование, сведения об организационно-правовой форме, адрес юридического лица, идентификационный номер налогоплательщика (при наличии) учредителей, членов коллегиального исполнительного органа, лица, исполняющего функции единоличного исполнительного органа участника электронного аукциона - для юридического лица, фамилия, имя, отчество, паспортные данные, сведения о месте жительства, номер контактного телефона - для индивидуального предпринимателя;

б) документа, подтверждающего полномочия лица на осуществление действий от имени участника электронного аукциона.

9.2.3. Проверяет достоверность сведений, содержащихся в документах, представленных участником электронного аукциона.

9.2.4. Проверяет наличие сведений об участнике электронного аукциона в реестре квалифицированных подрядных организаций по установленному предмету и начальной (максимальной) цене договора.

## 9.2.5. По результатам проводимых проверок принимает одно из следующих решений:

а) о допуске участника к участию в электронном аукционе;  
б) об отказе в допуске участника к участию в электронном аукционе.

9.3. При осуществлении действий и принятии решений, указанных в пункте 9.2 Положения, комиссия по осуществлению закупок должна учитывать следующее:

- заявка на участие в электронном аукционе не допускается комиссией по осуществлению закупок к участию в электронном аукционе в следующих случаях:

а) непредставление документов и сведений, предусмотренных пунктом 9.2.2 настоящего Положения;

б) несоответствие заявки на участие в электронном аукционе требованиям к документации об электрон-



ном аукционе;

в) недостоверность сведений, содержащихся в документах, представленных участником электронного аукциона;

г) отсутствие сведений об участнике электронного аукциона в реестре квалифицированных подрядных организаций (для участия в электронном аукционе в части выполнения соответствующих работ).

Отказ в допуске к участию в электронном аукционе по иным основаниям, кроме случаев, предусмотренных в настоящем пункте Положения, не допускается.

9.4. В случае принятия решения об отказе в допуске всех участников электронного аукциона к участию в электронном аукционе или о допуске только одного участника электронного аукциона к участию в электронном аукционе, а также в случае поступления единственной заявки на участие в электронном аукционе комиссия по осуществлению закупок признает электронный аукцион несостоявшимся.

10. Порядок деятельности комиссии по осуществлению закупок при рассмотрении обоснования цены договора, предложенной участником электронного аукциона.

10.1. Рассмотрение обоснования предлагаемой участником закупки цены договора (по каждой статье затрат, в том числе стоимость материалов и оборудования, расходы на заработную плату, аренду машин и механизмов), включающего в себя гарантийное письмо от производителя на используемые материалы при производстве работ с указанием цены и количества поставляемого товара, документы, подтверждающие наличие материалов у участника закупки, иные документы и расчеты, включая подтверждающие возможность участника закупки осуществить выполнение работ по предлагаемой цене, проводится комиссией по осуществлению закупок на заседаниях, проводимых в порядке, предусмотренном настоящим Положением, в случаях, предусмотренных Положением о порядке привлечения подрядных организаций.

10.2. По результатам рассмотрения документов и сведений, указанных в пункте 10.1 настоящего Положения, комиссия по осуществлению закупок принимает одно из следующих решений:

- а) о признании предлагаемой участником электронного аукциона цены договора обоснованной;
- б) о признании предлагаемой участником электронного аукциона цены договора необоснованной.

11. Протокол заседания комиссии по осуществлению закупок.

11.1. Результаты рассмотрения комиссией по осуществлению закупок заявок на участие в электронном аукционе, обоснования предлагаемой участником закупки цены договора и принимаемые ею решения оформляются протоколом комиссии по осуществлению закупок, который подписывается всеми членами комиссии, принимавшими участие в заседании.

11.2. Протокол заседания комиссии по осуществлению закупок должен быть подготовлен и подписан всеми членами комиссии по осуществлению закупок в следующие сроки:

- в день окончания рассмотрения заявок на участие в электронном аукционе - в случае проведения заседания по вопросу о допуске (об отказе в допуске) участника к участию в электронном аукционе;
- в день принятия решения о признании предлагаемой участником закупки цены договора обоснованной (необоснованной) - в случае проведения заседания по вопросу рассмотрения документов и сведений, указанных в пункте 10.1 настоящего Положения.

11.3. Протокол комиссии по осуществлению закупок вместе с прилагаемыми документами передается Заказчику в день подписания протокола.

11.4. В протоколе комиссии по осуществлению закупок указываются:

- а) дата, место и время проведения заседания комиссии;
- б) общее количество и персональный состав членов комиссии и иных лиц, участвовавших в заседании комиссии;
- в) повестка заседания комиссии;
- г) ссылки на федеральные законы, иные нормативные правовые акты Российской Федерации и внутренние документы комиссии, которыми руководствовалась комиссия при принятии решений;
- г) информация об участниках электронного аукциона или участнике электронного аукциона, предоставившего обоснование цены договора (наименование - для юридического лица, фамилия, имя, отчество (при наличии) - для физического лица, зарегистрированного в качестве индивидуального предпринимателя, адрес юридического лица, электронный адрес, идентификационный номер налогоплательщика участников

электронного аукциона, подавших заявки на участие в электронном аукционе);

д) информация о наличии информации и документов, предусмотренных документацией о проведении электронного аукциона или указанных в пункте 10.1 настоящего Положения;

е) решение о допуске или об отказе в допуске участника к участию в электронном аукционе - в случае рассмотрения комиссией по осуществлению закупок заявок на участие в электронном аукционе.

ж) решение о признании цены договора обоснованной или необоснованной - в случае рассмотрения комиссией по осуществлению закупок обоснования предложенной участником электронного аукциона цены договора;

з) информация о признании электронного аукциона несостоявшимся - указывается при рассмотрении комиссией по осуществлению закупок заявок на участие в электронном аукционе.

11.5. При принятии комиссией по осуществлению закупок решения об отказе в допуске участника к участию в электронном аукционе в протоколе указывается обоснование такого решения со ссылками на соответствующие нормы Положения о порядке привлечения подрядных организаций, которым не соответствует заявка на участие в электронном аукционе, и (или) положения заявки, которые не соответствуют требованиям документации об электронном аукционе.

11.6. Протокол рассмотрения заявок на участие в электронном аукционе в течение 1 (одного) рабочего дня со дня окончания рассмотрения заявок размещается Заказчиком на официальном сайте и сайте оператора электронной площадки.

12. Заключительные положения.

12.1 Изменения и дополнения вносятся в порядке, предусмотренном законодательством.



**РОССИЙСКАЯ ФЕДЕРАЦИЯ  
КАЛУЖСКАЯ ОБЛАСТЬ  
ГОРОДСКАЯ УПРАВА ГОРОДА КАЛУГИ  
ПОСТАНОВЛЕНИЕ**

от 25.01.2017

№ 24-п

**О внесении изменения в постановление Городской Управы города Калуги от 27.01.2016 № 26-п «Об утверждении реестра муниципальных маршрутов регулярных перевозок муниципального образования «Город Калуга»**

В целях создания условий для предоставления транспортных услуг населению, реализации Федерального закона от 13.07.2015 № 220-ФЗ «Об организации регулярных перевозок пассажиров и багажа автомобильным транспортом и городским наземным электрическим транспортом в Российской Федерации и о внесении изменений в отдельные законодательные акты Российской Федерации», в соответствии с подпунктом 7 пункта 1 статьи 16 Федерального закона от 06.10.2003 № 131-ФЗ «Об общих принципах организации местного самоуправления в Российской Федерации», пунктом 13 части 1 статьи 38 Устава муниципального образования «Город Калуга» ПОСТАНОВЛЯЮ:

1. Внести изменение в постановление Городской Управы города Калуги от 27.01.2016 № 26-п «Об утверждении реестра муниципальных маршрутов регулярных перевозок муниципального образования «Город Калуга», изложив приложение к нему в новой редакции (приложение).
2. Настоящее постановление вступает в силу после его официального опубликования.
3. Контроль за исполнением настоящего постановления оставляю за собой.

Городской Голова города Калуги **К.М.ГОРОБЦОВ.**

Приложение к постановлению Городской Управы города Калуги от 25.01.2017 № 24-п

**РЕЕСТР МУНИЦИПАЛЬНЫХ МАРШРУТОВ РЕГУЛЯРНЫХ ПЕРЕВОЗОК МУНИЦИПАЛЬНОГО ОБРАЗОВАНИЯ «ГОРОД КАЛУГА»**

Рег. № п/п	Поряд № м-та	Наименование м-та	Наименование промежуточных остановочных пунктов	Наименование улиц	Протяженность м-та	Порядок посадки и высадки пассажиров	Вид регулярных перевозок	Данные о транспортных средствах				Дата начала осуществления рег. перевозок	Наименование перевозчика	Юридический адрес перевозчика
								Вид	Класс	Макс. кол-во тп. ср-в (основное+резерв)	Экологические характеристики тп. ср-в			
1	1 (л)	ст. Калуга-I - парк им. К.Э. Циолковского	Машзавод - маг. «Дружба» - Концертный зал - к-тр «Центральный» - Городская Управа - пл. Старый торг - Каменный мост - ул. Баумана - Школа № 6	ул. Ленина; ул. Баженова; ул. Пушкина; ул. Академика Королева	5,2	Только в установленных остановочных пунктах	Регулярные перевозки по регулируемым тарифам	Троллейбус	Большой	7	-	30.03.1956	МУП ГЭТ «УКТ» г.Калуги	г.Калуга, ул.Московская, д.258
2	1	ст. Калуга-I - парк им. К.Э. Циолковского	Машзавод - маг. «Дружба» - Концертный зал - к-тр «Центральный» - Городская Управа - пл. Старый торг - Каменный мост - ул. Баумана - Школа № 6	ул. Ленина; ул. Баженова; ул. Пушкина; ул. Академика Королева	5,2	Только в установленных остановочных пунктах	Регулярные перевозки по нерегулируемым тарифам	Автобус	Ма-лый	10 (8+2)	любой	21.08.2013	ООО «Эгоном-1»	г.Калуга, ул.Кирова, д.7/47
3	2 (л)	Терепец - парк им. К.Э. Циолковского	ул.Азаровская - Путепровод - ул.Поселковая - ГПТУ № 6 - Троллейбусное депо - Трансмаш - маг. «Спутник» - пл.Московская - ул.К.Либкнехта - Школа № 14 - ул.Огарева - Дом быта - Городская Управа - пл. Старый торг - Каменный мост - ул. Баумана - Школа № 6	ул.Азаровская; ул.Московская; ул.Ленина; ул.Баженова; ул.Пушкина; ул.Академика Королева	9,3	Только в установленных остановочных пунктах	Регулярные перевозки по регулируемым тарифам	Троллейбус	Большой	5	-	30.03.1956	МУП ГЭТ «УКТ» г.Калуги	г.Калуга, ул.Московская, д.258
4	2	Терепец - парк им. К.Э. Циолковского	ул.Азаровская - Путепровод - ул.Поселковая - ГПТУ № 6 - Троллейбусное депо - Трансмаш - маг. «Спутник» - пл.Московская - ул.К.Либкнехта - Школа № 14 - ул.Огарева - Дом быта - Городская Управа - пл. Старый торг - Каменный мост - ул. Баумана - Школа № 6	ул.Азаровская; ул.Московская; ул.Ленина; ул.Баженова; ул.Пушкина; ул.Академика Королева	9,3	Только в установленных остановочных пунктах	Регулярные перевозки по нерегулируемым тарифам	Автобус	Ма-лый	12 (10+2)	любой	21.08.2013	ООО «Гефест»	г.Калуга, ул.Зерно-вая, д.22а
5	3 (л)	Кольцевой	КЗТА - Поликлиника № 7 - СК «Энергия» - ГПТУ-10 - ул. Ф.Энгельса - ул. Н. Козинская - ул. Беляева - Детская больница - ул. Вилонова (наруж. кольцо) - пл. Старый торг - Каменный мост - ул. Баумана - КФ МГТУ им.Баумана -Школа № 6 (ул.Королева) - парк им.К.Э.Циолковского -пл. Мира - ТРК «XXI век» - ул.Кирова - сквер Медицинских сестер - Драмтеатр - К-тр «Центральный» - пл. Победы - ул.Мичурина- Аптека № 3 - Больница № 4 - К-тр «Спартак» - СК «Юность»	ул.С.-Щедрина; ул.Кутузова; ул.Баженова; ул.Пушкина; ул.Академика Королева; ул.Гагарина; ул.Кирова; ул.Степана Разина; ул.Никитина; ул.Болдина.	10,5	Только в установленных остановочных пунктах	Регулярные перевозки по регулируемым тарифам	Троллейбус	Большой	16	-	05.11.1958	МУП ГЭТ «УКТ» г.Калуги	г.Калуга, ул.Московская, д.258
								Автобус	Большой	4	любой	01.11.2015	МУП ГЭТ «УКТ» г.Калуги	г.Калуга, ул.Московская, д.258
6	3	Кольцевой	КЗТА - Поликлиника № 7 - СК «Энергия» - ГПТУ-10 - ул. Ф.Энгельса - ул. Н. Козинская - ул. Беляева - Детская больница - ул. Вилонова (наруж. кольцо) -пл. Старый торг - Каменный мост - ул. Баумана - КФ МГТУ им.Баумана -Школа № 6 (ул.Королева) - парк им.К.Э.Циолковского -пл. Мира - ТРК «XXI век» - ул.Кирова - сквер Медицинских сестер - Драмтеатр - К-тр «Центральный» - пл. Победы - ул.Мичурина- Аптека № 3 - Больница № 4 - К-тр «Спартак» - СК «Юность»	ул.С.-Щедрина; ул.Кутузова; ул.Баженова; ул.Пушкина; ул.Академика Королева; ул.Гагарина; ул.Кирова; ул.Степана Разина; ул.Никитина; ул.Болдина.	10,5	Только в установленных остановочных пунктах	Регулярные перевозки по нерегулируемым тарифам	Автобус	Ма-лый	20 (18+2)	любой	25.12.2015	МУП ГЭТ «УКТ» г.Калуги	г.Калуга, ул.Московская, д.258
7	4	Правобережье - пл.Мира - Аэропорт	Библиотека - Школа искусств - поворот ул.Генерала Попова - Шоп инский поворот-д.Ромоданово - КФ МГТУ им.Баумана - пл. Мира - ТРК «XXI век» - ул.Кирова - сквер Медицинских сестер - Драмтеатр - К-тр «Центральный» - пл.Победы - Торговая база - Железнодорожная больница - Строительный техникум - пл.Маяковского - ул. Чапаева - Почта - ул.Моторная - Тайфун - Дубрава - Нефтебаза - Пос.Дубрава - Гипермаркет «К-Раута» - База - пов. Аэропорт	ул.Гагарина; Тульское шоссе; ул.Генерала Попова ул.Кирова; ул.Маршала Жукова; ул.Чапаева; ул.Заводская; ул.Новаторская; ул.Моторная; Грабцевское шоссе; ул.Взлетная	15,5	Только в установленных остановочных пунктах	Регулярные перевозки по нерегулируемым тарифам	Автобус	Средний	26 (22+4)	любой	30.10.2009	ООО «Гортранс-сервис»	г.Калуга, ул.Московская, д.258

8	5	пос.Северный - Швейная фабрика	Универмаг - Дачная - мкр.Байконур - ТРЦ «Торговый квартал» - ул.Кибальчича - 30 микрорайон - ул.Кубяка - Лицей № 13 - ул.Азаровская - Путепровод - ул.Поселковая - ГПТУ № 6 - Троллейбусное депо - Трансмаш - маг. «Спутник» - пл.Московская - ул.К.Либкнехта - Школа № 14 - ул.Баррикад - К-тр «Центральный» - библиотека им. Белинского - ул.Никитина	ул.Московская; ул.Небесная; ул.Кубяка; ул.Московская; ул.Баррикад; ул.Ленина; ул.Луначарского	12	Только в установленных остановочных пунктах	Регулярные перевозки по регулируемым тарифам	Троллейбус	Большой	7	-	29.04.1969	МУП ГЭТ «УКТ» г.Калуги	г.Калуга, ул.Московская, д.258
9	6	Дубрава – пос. Северный	Тайфун - КРЛЗ - ул.Моторная - Почта - ул.Чапаева - пл.Маяковского - Городской Рынок - ул.К.Либкнехта - пл.Московская - маг. «Спутник» - Трансмаш - Троллейбусное депо - ГПТУ № 6 - ул.Поселковая - Путепровод - ул.Азаровская - Лицей № 13 - ул.Кибальчича - 30 микрорайон - ТРЦ «Торговый квартал» - мкр. «Байконур» - Дачная - Универмаг	Габцево-ское шоссе; ул.Моторная; ул.Новаторская; ул.Заводская; ул.Чапаева; ул.К.Либкнехта; ул.Московская.	14	Только в установленных остановочных пунктах	Регулярные перевозки по регулируемым тарифам	Троллейбус	Большой	9	-	04.12.1970	МУП ГЭТ «УКТ» г.Калуги	г.Калуга, ул.Московская, д.258
10	8 (л)	ул.Кирова – ул. Ольговская	Дворики - Обувная фабрика - ул.Механизаторов - Школа № 25 - ул.Зерновая - Синие мосты - ул.Бутома - СК «Дельфин» - пл.Московская - ул.Билибина - ул.Пухова - пл.Телевизионная - ул.Огарева - ул.Пролетарская - ТРК «XXI век»	ул.Тарутинская; ул.Глаголева; ул.Билибина; ул.Телевизионная; ул.Труда; ул.Рылеева, ул.Кирова; ул.Плеханова	8,2	Только в установленных остановочных пунктах	Регулярные перевозки по регулируемым тарифам	Троллейбус	Большой	7	-	31.11.1972	МУП ГЭТ «УКТ» г.Калуги	г.Калуга, ул.Московская, д.258
11	8 (с)	ул.Кирова – ул. Ольговская	Дворики - Обувная фабрика - ул.Механизаторов - Школа № 25 - ул.Зерновая - Синие мосты - ул.Бутома - СК «Дельфин» - пл.Московская - ул.Билибина - ул.Пухова - пл.Телевизионная - ул.Огарева - ул.Пролетарская - ТРК «XXI век»	ул.Тарутинская; ул.Глаголева; ул.Билибина; ул.Телевизионная; ул.Труда; ул.Рылеева, ул.Кирова; ул.Плеханова	8,2	Только в установленных остановочных пунктах	Регулярные перевозки по нерегулируемым тарифам	Автобус	Средний	20 (16+4)	любой	21.08.2013	ООО «Эгон-3»	г.Калуга, ул.Кирова, д.7/47
12	8 (м)	ул.Кирова – ул. Ольговская	Дворики - Обувная фабрика - ул.Механизаторов - Школа № 25 - ул.Зерновая - Синие мосты - ул.Бутома - СК «Дельфин» - пл.Московская - ул.Билибина - ул.Пухова - пл.Телевизионная - ул.Огарева - ул.Пролетарская - ТРК «XXI век»	ул.Тарутинская; ул.Глаголева; ул.Билибина; ул.Телевизионная; ул.Труда; ул.Рылеева, ул.Кирова; ул.Плеханова	8,2	Только в установленных остановочных пунктах	Регулярные перевозки по нерегулируемым тарифам	Автобус	Ма-лый	8 (6+2)	любой	24.10.2013	ООО «Эталон-Сервис»	г.Калуга, ул.Ленина, д.6а, оф.7
13	9 (л)	ул.Кирова – пос.Северный	ТРК «XXI век» - ул.Пролетарская - ул.Огарева - пл.Телевизионная - ул.Пухова - ул.Билибина - Школа № 7 - Сосновая роща - Гипермаркет «Линия» - Троллейбусное депо - ГПТУ № 6 - ул.Поселковая - Путепровод - ул.Азаровская - Лицей № 13 - ул.Кубяка - 30 микрорайон - ул.Кибальчича - ТРЦ «Торговый квартал» - мкр «Байконур» - Дачная - Универмаг	ул.Рылеева; ул.Кирова; ул.Плеханова; ул.Труда; ул.Рылеева; ул.Телевизионная; пер.Безымянный; ул.Московская; ул.Небесная; ул.Кубяка	11,3	Только в установленных остановочных пунктах	Регулярные перевозки по регулируемым тарифам	Троллейбус	Большой	6	-	02.11.1985	МУП ГЭТ «УКТ» г.Калуги	г.Калуга, ул.Московская, д.258
14	9	ул.Кирова – д. Канищево – пос.Северный	ТРК «XXI век» - ул.Пролетарская - ул.Огарева - пл.Телевизионная - ул.Пухова - ул.Билибина - Школа № 7 - Сосновая роща - Гипермаркет «Линия» - Троллейбусное депо - ГПТУ № 6 - ул.Поселковая - Путепровод - ул.Азаровская - Лицей № 13 - ул.Кубяка - 30 микрорайон - ул.Кибальчича - ТРЦ «Торговый квартал» - мкр «Байконур» - Дачная - Универмаг - ул.Дорожная - Швейцарская деревня (ост. по требованию)	ул.Рылеева; ул.Кирова; ул.Плеханова; ул.Труда; ул.Рылеева; ул.Телевизионная; пер.Безымянный; ул.Московская; ул.Небесная; ул.Кубяка; ул.Майская; ул.Дорожная; ул.Новая	13,3	Только в установленных остановочных пунктах	Регулярные перевозки по нерегулируемым тарифам	Автобус	Средний	25 (20+5)	любой	21.08.2013	ООО «Эгон-3»	г.Калуга, ул.Кирова, д.7/47
15	10 (л)	ул.Кирова - ул.Гурьянова	ТРК «XXI век» - ул.Пролетарская - ул.Огарева - пл.Телевизионная - ул.Пухова - ул.Билибина - пл.Московская - СК «Дельфин» - ул.Бутома - Синие мосты - Пролетарская КАДВИ - ул.Поселковая - ул.Московская - АГЭС (по требованию) - ст.Азарово - Дом Культуры	ул.Рылеева; ул.Кирова; ул.Плеханова; ул.Труда; ул.Телевизионная; ул.Билибина; ул.Глаголева; ул.Путейская; ул.Гурьянова	9,6	Только в установленных остановочных пунктах	Регулярные перевозки по регулируемым тарифам	Троллейбус	Большой	6	-	01.11.1977	МУП ГЭТ «УКТ» г.Калуги	г.Калуга, ул.Московская, д.258
16	10	ул.Кирова - Силикатный	ТРК «XXI век» - ул.Пролетарская - ул.Огарева - пл.Телевизионная - ул.Пухова - ул.Билибина - пл.Московская - СК «Дельфин» - ул.Бутома - Синие мосты - Пролетарская КАДВИ - ул.Поселковая - ул.Московская - АГЭС (по требованию) - ст.Азарово - Дом Культуры	ул.Рылеева; ул.Кирова; ул.Плеханова; ул.Труда; ул.Телевизионная; ул.Билибина; ул.Глаголева; ул.Путейская; ул.Гурьянова	9,6	Только в установленных остановочных пунктах	Регулярные перевозки по нерегулируемым тарифам	Автобус	Средний	17 (14+3)	любой	21.08.2013	ООО «Эгон-3»	г.Калуга, ул.Кирова, д.7/47
17	11	ТРЦ «Торговый квартал» – Дом быта	ул.Кибальчича -30 микрорайон - ул.Кубяка - Лицей № 13 - ул.Азаровская - Путепровод - ул.Поселковая - ГПТУ № 6 - Троллейбусное депо - Трансмаш - м-н «Спутник» - пл.Московская - ул.К.Либкнехта - Школа № 14 - ул.Баррикад	ул.Небесная; ул.Московская; ул.Баррикад; ул.Ленина; ул.Кирова	8,7	Только в установленных остановочных пунктах	Регулярные перевозки по регулируемым тарифам	Троллейбус	Большой	3	-	21.04.1979	МУП ГЭТ «УКТ» г.Калуги	г.Калуга, ул.Московская, д.258
18	12 (л)	ст. Калуга-I – Швейная фабрика	ул.Никитина - библиотека им.Белинского - К-тр «Центральный» - Концертный зал - м-н «Дружба» - Машзавод	ул.Ленина; ул.Луначарского	3,8	Только в установленных остановочных пунктах	Регулярные перевозки по регулируемым тарифам	Троллейбус	Большой	2	-	01.02.1980	МУП ГЭТ «УКТ» г.Калуги	г.Калуга, ул.Московская, д.258
19	12	ст. Калуга-I – Швейная фабрика	ул.Никитина - библиотека им.Белинского - К-тр «Центральный» - Концертный зал - м-н «Дружба» - Машзавод	ул.Ленина; ул.Луначарского	3,8	Только в установленных остановочных пунктах	Регулярные перевозки по нерегулируемым тарифам	Автобус	Средний	6 (5+1)	любой	21.08.2013	ООО «Авто-М»	г.Калуга, ул.Кирова, д.7/47
20	17 (л)	ул.Кирова – Терепец	ТРК «XXI век» - ул.Огарева - ул.Пролетарская - ул.Телевизионная - ул.Пухова - ул.Билибина - Школа № 7 - Сосновая роща - Гипермаркет «Линия» - Троллейбусное депо - ГПТУ № 6 - ул.Поселковая - Путепровод - ул.Азаровская	ул.Рылеева; ул.Кирова; ул.Плеханова; ул.Труда; ул.Телевизионная; пер.Безымянный; ул.Московская; ул.Азаровская	7,6	Только в установленных остановочных пунктах	Регулярные перевозки по регулируемым тарифам	Троллейбус	Большой	3	-	31.12.1989	МУП ГЭТ «УКТ» г.Калуги	г.Калуга, ул.Московская, д.258
21	17	ул.Кирова – Терепец	ТРК «XXI век» - ул.Огарева - ул.Пролетарская - ул.Телевизионная - ул.Пухова - ул.Билибина - Школа № 7 - Сосновая роща - Гипермаркет «Линия» - Троллейбусное депо - ГПТУ № 6 - ул.Поселковая - Путепровод - ул.Азаровская	ул.Рылеева; ул.Кирова; ул.Плеханова; ул.Труда; ул.Телевизионная; пер.Безымянный; ул.Московская; ул.Азаровская	7,6	Только в установленных остановочных пунктах	Регулярные перевозки по нерегулируемым тарифам	Автобус	Средний	20 (16+4)	любой	24.10.2013	ООО «Эталон-Сервис»	г.Калуга, ул.Ленина, д.6а, оф.7
22	18 (л)	Дубрава - ул.Генерала Попова	Тайфун - КРЛЗ - ул.Моторная - Почта - ул.Чапаева - пл.Маяковского - Строительный техникум - Железнодорожная больница - ул.Маршала Жукова - пл.Победы - К-тр «Центральный» - Драмтеатр - сквер Медицинских сестер - ул.Кирова - ТРК «XXI век» - пл.Мира - КФ МГТУ им.Баумана - д.Ромоданово - Шопинский поворот - поворот ул.Генерала Попова - Школа искусств - Библиотека	Габцево-ское шоссе; ул.Моторная; ул.Новаторская; ул.Заводская; ул.Чапаева; ул.Маршала Жукова; ул.Кирова; ул.Гагарина; Тульское шоссе; ул.Генерала Попова	11,4	Только в установленных остановочных пунктах	Регулярные перевозки по регулируемым тарифам	Троллейбус	Большой	14	-	21.11.2008	МУП ГЭТ «УКТ» г.Калуги	г.Калуга, ул.Московская, д.258

23	18	СК «Квань» - Аэропорт	Ост.по требованию - ост.по требованию- Сиреневый бульвар- Правобережье - Библиотека - Школа искусств - Шопинский поворот-поворот ул.Генерала Попова - д.Ромоданово - КФ МГТУ им.Баумана - пл. Мира - ТРК «XXI век» - Рынок - Драмтеатр - сквер Медицинских сестер - ул.Кирова - К-тр «Централь-ный» - пл.Победы - ул.Маршала Жукова -Железнодорожная больница - Строительный техникум -пл.Маяковского - ул.Чапаева - Почта -ул.Моторная-КРЛЗ – Тайфун - Нефтебаза - п. Дубрава -Гипермаркет «К-Раута» - База -пов. Аэропорт	ул.Взлетная; Грабцевское шоссе; ул.Моторная; ул.Новаторская; ул.Заводская; ул.Чапаева; ул.Маршала Жукова; ул.Кирова; ул.Гагарина; Тульское шоссе; ул.Генерала Попова, Сиреневый бульвар, ул.Комфортная	17,17	Только в установленных остановочных пунктах	Регулярные перевозки по нерегулируемым тарифам	Автобус	Средний	1	любой	31.12.2015	МУП ГЭТ «УКТ» г.Калуги	г.Калуга, ул.Моско-вская, д.258
24	20 (л)	Рынок – ст. Калуга-II	ул.Привокзальная - Путепровод -ДС «Орленок» - с/х Академия -с/х Выставка - ДС «Сокол» -ДС «Лесная сказка»- Бор - КФ МГТУ им.Баумана - ТРК «XXI век»	ул.Герцена; ул.Кирова; пл.Мира; ул.Гагарина; автодорога М3 Украина, подъезд к г.Калуга; ул.Привокзальная; ул.Плеханова; ул.Суворова	11,4	Только в установленных остановочных пунктах	Регулярные перевозки по регулируемым тарифам	Автобус	Большой	1	-	01.11.2015	МУП ГЭТ «УКТ» г.Калуги	г.Калуга, ул.Моско-вская, д.258
25	20	Рынок – ст. Калуга-II	ул.Привокзальная - Путепровод -ДС «Орленок» - с/х Академия -с/х Выставка -ДС «Сокол» - ДС «Лесная сказка»- Бор - КФ МГТУ им.Баумана - ТРК «XXI век»	ул.Герцена; ул.Кирова; пл.Мира; ул.Гагарина; автодорога М3 Украина, подъезд к г.Калуга; ул.Привокзальная; ул.Плеханова; ул.Суворова	11,4	Только в установленных остановочных пунктах	Регулярные перевозки по нерегулируемым тарифам	Автобус	Средний	5 (4+1)	любой	22.12.2014	ООО «Ге-фест»	г.Калуга, ул.Зерно-вая, д.22а
26	21 (л)	Рынок – Резвань	ТРК «XXI век» - КФ МГТУ им.Баумана - Бор - ДС «Лесная сказка» -ДС«Сокол» -с/х Выставка -с/х Академия - ДС«Орленок» - Путепровод - пов. Мстихино - Лагерь (по требованию) - Резвань - д.Плетеневка - Школа	ул.Плеханова; ул.Суворова ул.Герцена; ул.Кирова; ул.Гагарина; автодорога М3 Украина, подъезд к г.Калуга; ул.Буровая; автодорога «Калуга - Вязьма»	17,2	Только в установленных остановочных пунктах	Регулярные перевозки по регулируемым тарифам	Автобус	Большой	1	любой	01.11.2015	МУП ГЭТ «УКТ» г.Калуги	г.Калуга, ул.Моско-вская, д.258
27	22 (л)	Рынок – Анненки - Калуга-II	ТРК «XXI век» - КФ МГТУ им.Баумана - Бор -ДС «Лесная сказка» - ДС «Сокол» - с/х выставка - Анненки ДС «Орленок» - Путепровод - ул.Привокзальная	ул.Плеханова; ул.Суворова; ул.Герцена; ул.Кирова; ул.Гагарина; автодорога М3 Украина, подъезд к г.Калуга; ул.Вишневого; ул.Привокзальная	11,7	Только в установленных остановочных пунктах	Регулярные перевозки по регулируемым тарифам	Автобус	Большой	1	любой	01.11.2015	МУП ГЭТ «УКТ» г.Калуги	г.Калуга, ул.Моско-вская, д.258
28	22	Рынок – Анненки	ТРК «XXI век» - КФ МГТУ им.Баумана - Бор -ДС «Лесная сказка» - ДС «Сокол» - с/х Выставка - Анненки (ДС «Орленок» - Путепровод - ул.Привокзальная - для автобуса, работающего по регулируемым тарифам)	ул.Плеханова; ул.Суворова; ул.Герцена; ул.Кирова; ул.Гагарина; автодорога М3 Украина, подъезд к г.Калуга; ул.Вишневого; ул.Привок-зальная	7,7	Только в установленных остановочных пунктах	Регулярные перевозки по регулируемым тарифам	Автобус	Ма-лый	15 (14+1)	любой	21.08.2013	ОАО «Таксо-парк»	г.Калуга, Грабцев-ское шоссе, д.8а
29	23 (л)	Рынок – д. Колюпаново	ТРК «XXI век» - КФ МГТУ им.Баумана - Ромоданово - Шопинский поворот- д.Секиотово - Развилка - ул.Секиотовская - Лесничество - пов. Колюпаново	ул.Плеханова; ул.Суворова; ул.Герцена; ул.Кирова; ул.Гагарина; Тульское шоссе; автодорога «Калуга - Перемышль»; Колюпаново	9,7	Только в установленных остановочных пунктах	Регулярные перевозки по регулируемым тарифам	Автобус	Средний	1	любой	01.11.2015	МУП ГЭТ «УКТ» г.Калуги	г.Калуга, ул.Моско-вская, д.258
30	23	Рынок – д. Колюпаново	ТРК «XXI век» - КФ МГТУ им.Баумана - Ромоданово - Шопинский поворот-д.Секиотово - Развилка - ул.Секиотовская - Лесничество - пов. Колюпаново	ул.Плеханова; ул.Суворова; ул.Герцена; ул.Кирова; ул.Гагарина; Тульское шоссе; автодорога «Калуга -Перемышль»; Колюпаново	9,7	Только в установленных остановочных пунктах	Регулярные перевозки по нерегулируемым тарифам	Автобус	Средний	3 (2+1)	любой	21.08.2013	ООО «Гор-транс-сервис»	г.Калуга, ул.Моско-вская, д.258
31	24 (л)	Рынок - дачи д. Никольское	ТРК «XXI век» -КФ МГТУ им.Баумана - Ромоданово - Шопинский -поворот - д. Секиотово - Развилка - Дачи - Березка - Лесовод - 2 - пов. Б. Козлы - Лесная поляна - Крутицы - Будаково	ул.Плеханова; ул.Суворова; ул.Герцена; ул. Кирова; ул. Гагарина; Тульское шоссе	19	Только в установленных остановочных пунктах	Регулярные перевозки по регулируемым тарифам	Автобус	Большой	2	любой	01.11.2015	МУП ГЭТ «УКТ» г.Калуги	г.Калуга, ул.Моско-вская, д.258
32	25 (л)	Рынок – д. Шопино	ТРК «XXI век» -КФ МГТУ им.Баумана - Ромоданово - Шопинский поворот - поворот ул.Генерала Попова - Школа искусств - Библиотека-Правобережье - Детская поликлиника (по требованию) - м-н «Хороший» (по требованию) -д. Верховая (м-н «Кошелев») -Шопино 1	ул.Плеханова; ул.Суворова; ул.Герцена; ул.Кирова; ул.Гагарина; Тульское шоссе; ул.Генерала Попова; ул.Фомушина	9,4	Только в установленных остановочных пунктах	Регулярные перевозки по регулируемым тарифам	Автобус	Средний	1	любой	01.11.2015	МУП ГЭТ «УКТ» г.Калуги	г.Калуга, ул.Моско-вская, д.258
33	25	Рынок – д. Шопино	ТРК «XXI век» -КФ МГТУ им.Баумана - Ромоданово - Шопинский поворот-поворот ул.Генерала Попова - Школа искусств - Библиотека-Правобережье -Детская поликлиника (по требованию) - м-н «Хороший» (по требованию) -д. Верховая (м-н «Кошелев») -Шопино 1	ул.Плеханова; ул.Суворова; ул.Герцена; ул.Кирова; ул.Гагарина; Тульское шоссе; ул.Генерала Попова; ул.Фомушина	9,4	Только в установленных остановочных пунктах	Регулярные перевозки по нерегулируемым тарифам	Автобус	Средний	5 (4+1)	любой	24.10.2013	ООО «Эта-лон-Сервис»	г.Калуга, ул.Ленина, д.6а, оф.7
34	26 (м)	пл.Победы – ул.65 лет Победы	К-тр «Центральный» -сквер Медицинских сестер - ул.Кирова - ТРК «XXI век» -КФ МГТУ им.Баумана - Ромоданово - Шопинский поворот-поворот ул.Генерала Попова - Школа искусств - Библиотека - Правобережье - ул.Воротынская- парк «Губернский»- Детский сад - ост. по требованию	ул.Кирова; ул.Гагарина; Тульское шоссе; ул.Генерала Попова; ул.Воротынская; ул.65 лет Победы	8,6	Только в установленных остановочных пунктах	Регулярные перевозки по нерегулируемым тарифам	Автобус	Ма-лый	17 (14+3)	любой	21.08.2013	ООО «Ге-фест»	г.Калуга, ул.Зерно-вая, д.22а
35	26 (с)	Правобережье (ул.65 лет Победы) - Городской рынок	Детский сад - ул.65 лет Победы - парк «Губернский»- ул.Воротынская - Библиотека - Школа искусств - поворот ул.Генерала Попова (в сторону Правобережья) - Шопинский поворот-Ромоданово - КФ МГТУ им.Баумана - ТРК «XXI век» - ул.Кирова - сквер Медицинских сестер - Драмтеатр-К-тр «Центральный»- Концертный зал - сквер Комсомола - Городской рынок - Строи-тельный техникум - Железнодорожная больница — ул.Маршала Жукова - пл.Победы	ул.Маршала Жукова; пл.Маяковского; Грабцевское шоссе; ул.К.Либкнехта; ул.Ленина; ул.Кирова; ул.Гагарина; Тульское шоссе; ул.Генерала Попова; ул.Воротынская;ул.65 лет Победы	10,5	Только в установленных остановочных пунктах	Регулярные перевозки по нерегулируемым тарифам	Автобус	Средний	5 (4+1)	любой	09.12.2009	ООО «Эго-ном-3»	г.Калуга, ул.Кирова, д.7/47



36	27 (л)	Рынок – д. Пучково – ул. Ромода – новские Дворики (Кольцевой)	К-тр Центральный - пл. Победы - ул.Мичурина - Аптека № 3 - Больница № 4 - К-тр «Спатак» - СК «Юность» - КЗТА (по треб.) - Остановка по требованию - поворот Пучково - Поворот дачи (ост. по треб.) - Дачи - д. Некрасово (ост. по треб.) - Воинская часть - Воинская часть 1 - Кооперативный техникум - Ромодановские дворики - Кооперативный техникум - Пчеловодство - ул.Секиотовская - Развилка -д. Секиотово - Шопинский поворот - Ромоданово - КФ МГТУ им.Баумана - ТРК «XXI век»	ул.Герцена; ул.Суворова; ул.Московская; ул.Кирова; ул.Ст. Разина; ул.Никитина; ул.Болдина; Окружная автодорога; Одоевское шоссе; ул.Ромодановские дворики; ул.Секиотовская; Тульское шоссе; ул.Гагарина; ул.Плеханова	23,1	Только в установленных остановочных пунктах	Регулярные перевозки по регулируемым тарифам	Автобус	Большой	1	любой	01.11.2015	МУП ГЭТ «УКТ» г.Калуги	г.Калуга, ул.Московская, д.258
37	27	Рынок - д. Пучково - (Кольцевой)	ТРК «XXI век» -КФ МГТУ им.Баумана - Ромоданово - Шопинский поворот-д. Секиотово -Развилка - ул.Секиотовская - Пчеловодство - Кооперативный техникум - Ромодановские дворики - Воинская часть 1 - Воинская часть - д. Некрасово (ост. по треб.) - Дачи - Поворот дачи (ост. по треб.) - СТ. «Буровик» - д.Пучково - поворот д.Пучково - ТИпермаркет «Строй Депо» - СК «Юность» - к-тр «Спартак» - Больница № 4 - Аптека № 3 - ул.Мичурина - пл. Победы - К-тр Центральный	ул. Герцена; ул. Суворова; ул. Московская; ул. Кирова; ул. Ст. Разина; ул. Никитина; ул. Болдина; Окружная автодорога; Одоевское шоссе; ул.Ромодановские дворики; ул.Секиотовская; Тульское шоссе; ул. Гагарина; ул. Плеханова	23,1	Только в установленных остановочных пунктах	Регулярные перевозки по регулируемым тарифам	Автобус	Средний	4 (3+1)	любой	24.10.2013	ООО «Эталон-Сервис»	г.Калуга, ул.Ленина, д.6а, оф.7
38	28	Рынок - ул. Ромодановские Дворики	ТРК «XXI век» - КФ МГТУ им.Баумана - Ромоданово - Шопинский поворот - ост. по требованию - д.Секиотово -Развилка -ул.Секиотовская - Пчеловодство -Кооперативный техникум	ул.Плеханова; ул.Суворова; ул.Герцена; ул.Кирова; ул.Гагарина; ул.Тульское шоссе; ул.Секиотовская; ул.Ромодановские дворики	9,6	Только в установленных остановочных пунктах	Регулярные перевозки по регулируемым тарифам	Автобус	Средний	3 (2+1)	любой	24.10.2013	ООО «Эталон-Сервис»	г.Калуга, ул.Ленина, д.6а, оф.7
39	29 (л)	ст. Калуга-I - Правобережье - м-н «Кошелев - проект»	Машзавод - маг. «Дружба» - Концертный зал - к-тр «Центральный» -сквер Медицинских сестер - ул.Кирова -ТРК «XXI век» - КФ МГТУ им.Баумана - Ромоданово - Шопинский поворот-поворот ул.Генерала Попова - Школа искусств - Библиотека -Правобережье - Детская поликлиника (по требованию) - м-н «Хроший» (по требованию) - м-н «Кошелев» -ост.по требованию -ост.по требованию -ул.Братьев Луканиных	ул.Ленина; ул.Кирова; ул.Гагарина; Тульское шоссе; ул.Генерала Попова; ул.Фомушина; ул.Братьев Луканиных	11,7	Только в установленных остановочных пунктах	Регулярные перевозки по регулируемым тарифам	Автобус	Большой средний	2 3	любой	01.11.2015	МУП ГЭТ «УКТ» г.Калуги	г.Калуга, ул.Московская, д.258
40	29	ст. Калуга-I - м-н «Кошелев – проект»	Машзавод - маг. «Дружба» - Концертный зал - к-тр «Центральный» -сквер Медицинских сестер - ул.Кирова -ТРК «XXI век» - КФ МГТУ им.Баумана - Ромоданово - Шопинский -поворот - поворот ул.Генерала Попова - Школа искусств - Библиотека -Правобережье - Детская поликлиника (по требованию) - м-н «Хроший» (по требованию) - м-н «Кошелев» -ост.по требованию -ост.по требованию -ул.Братьев Луканиных	ул.Ленина; ул.Кирова; ул.Гагарина; Тульское шоссе; ул.Генерала Попова; ул.Фомушина; ул.Братьев Луканиных	11,7	Только в установленных остановочных пунктах	Регулярные перевозки по регулируемым тарифам	Автобус	Ма-лый	21 (18+3)	любой	22.12.2014	ООО «Гефест»	г.Калуга, ул.Зерновая, д.22а
41	30 (л)	ст. Калуга-I – ул. Кирова – ст. Калуга-II	Машзавод - маг. «Дружба» - Концертный зал - к-тр «Центральный» - сквер Медицинских сестер - ул.Кирова - ТРК «XXI век» - КФ МГТУ им.Баумана - Бор - ДС «Лесная сказка» - ДС «Сокол» - с/х Выставка - с/х Академия - ДС «Орленок» - Путепровод -ул.Привокзальная	ул.Ленина; ул.Кирова; ул.Гагарина; автодорога М 3 Украина, подъезд к г.Калуга; ул.Привокзальная	14,4	Только в установленных остановочных пунктах	Регулярные перевозки по регулируемым тарифам	Автобус	Большой	1	любой	01.11.2015	МУП ГЭТ «УКТ» г.Калуги	г.Калуга, ул.Московская, д.258
42	31	ст. Калуга-I – Анненки	Машзавод - маг. «Дружба» - Концертный зал - к-тр «Центральный» - сквер Медицинских сестер - ул.Кирова - ТРК «XXI век» - КФ МГТУ им.Баумана - Бор - ДС «Лесная сказка» - ДС «Сокол» - с/х Выставка - Анненки	ул.Ленина; ул.Кирова; ул.Гагарина; автодорога М 3 Украина, подъезд к г.Калуга; ул.Вишневого	10,4	Только в установленных остановочных пунктах	Регулярные перевозки по регулируемым тарифам	Автобус	Ма-лый	21 (18+3)	любой	24.10.2013	ООО «Эгоном-1»	г.Калуга, ул.Кирова, д.7/47
43	32	пл. Победы – Анненки	К-тр «Центральный» - сквер Медицинских сестер - ул.Кирова - ТРК «XXI век» - КФ МГТУ им.Баумана - Бор - ДС «Лесная сказка» - ДС «Сокол» - с/х Выставка - Анненки	ул. Кирова; ул. Гагарина; автодорога М 3 Украина, подъезд к г.Калуга; ул. Вишневого	8,9	Только в установленных остановочных пунктах	Регулярные перевозки по регулируемым тарифам	Автобус	Ма-лый	2	любой	24.10.2013	ОАО «Таксопарк»	г.Калуга, Грабцевское шоссе, д.8а
44	33 (л)	Рынок - Мстихино	ТРК «XXI век» - КФ МГТУ им.Баумана - Бор - ДС «Лесная сказка» - ДС «Сокол» - с/х Выставка - с/х Академия - ДС «Орленок» - Путепровод - пов. Мстихино	ул.Плеханова; ул.Суворова; ул.Кирова; автодорога М 3 Украина, подъезд к г.Калуга; ул.Лесная	12,2	Только в установленных остановочных пунктах	Регулярные перевозки по регулируемым тарифам	Автобус	Средний	1	любой	01.11.2015	МУП ГЭТ «УКТ» г.Калуги	г.Калуга, ул.Московская, д.258
45	33	Рынок - Мстихино	ТРК «XXI век» - КФ МГТУ им.Баумана - Бор - ДС «Лесная сказка» - ДС «Сокол» - с/х Выставка - с/х Академия - ДС «Орленок» - Путепровод - пов. Мстихино	ул.Плеханова; ул.Суворова; ул.Кирова; автодорога М 3 Украина, подъезд к г.Калуга; ул.Лесная	12,2	Только в установленных остановочных пунктах	Регулярные перевозки по регулируемым тарифам	Автобус	Средний	4 (3+1)	любой	21.08.2013	ООО «Гортранс-сервис»	г.Калуга, ул.Московская, д.258
46	36	пл.Победы – д. Рождественно	К-тр «Центральный» - сквер Медицинских сестер - ул.Кирова - ТРК «XXI век» -КФ МГТУ им.Баумана - Ромоданово - Шопинский поворот - школа искусств - Библиотека - Правобережье - 3-д «Элмат» - поворот на Воинскую часть -ул. Новорождественская	ул.Кирова; ул.Гагарина; Тульское шоссе; ул.Генерала Попова; ул.Фомушина; 3-ий Академический проезд; автодорога до д.Рождественно	9,4	Только в установленных остановочных пунктах	Регулярные перевозки по регулируемым тарифам	Автобус	Средний	2 (1+1)	любой	24.10.2013	ООО «Эгоном-3»	г.Калуга, ул.Кирова, д.7/47
47	37 (л)	Рынок – мкр. Куровской	ТРК «XXI век» - пл. Мира - КФ МВТУ им. Баумана - Бор - ДС «Лесная сказка» - ДС «Сокол» - с/х Выставка - с/х Академия - ДС «Орленок» - Путепровод - пов.Мстихино - Лагерь (ост. по требованию) - Резвань - Школа - Коттеджи - Дачи - Угра - ост. по требованию - Росва 1 - Росва 2 - ПСМА - ост. по требованию -пов. д. Козлово (ост. по требованию)	ул.Плеханова; ул.Суворова; ул.Герцена; ул.Гагарина; автодорога М 3 Украина, подъезд к г.Калуга; автодорога «Калуга -Вязьма»; ул.Буровая; ул.Советская; ул.Мира	26	Только в установленных остановочных пунктах	Регулярные перевозки по регулируемым тарифам	Автобус	Большой	2	любой	01.11.2015	МУП ГЭТ «УКТ» г.Калуги	г.Калуга, ул.Московская, д.258
48	41 (л)	пл. Мира – Ждамирово	ТРК «XXI век» - сквер Медицинских сестер - ул.Кирова - к-тр «Центральный» - пл. Победы - ул.Ф.Энгельса -ул. Пестеля - Пожарное депо - Лесоторговая база (ост. по требованию) («Калуга-Плаза») - ул. Киевка - пос. 40 лет Октября - Турынино 1 - Турынино 2 - Турынино 3 -Библиотека - Ждамирово 1 - ул.Просторная (ост. по требованию)	ул.Кирова; ул.Ст. Разина; ул.Тульская; ул.Киевка; ул.40 лет Октября; ул.Советская; ул.Ждамировская	9,6	Только в установленных остановочных пунктах	Регулярные перевозки по регулируемым тарифам	Автобус	Большой	1	любой	01.11.2015	МУП ГЭТ «УКТ» г.Калуги	г.Калуга, ул.Московская, д.258

49	41	пл. Мира – Ждамириво	ТРК «XXI век» - сквер Медицинских сестер - ул.Кирова - к-тр «Центральный» - пл. Победы - ул.Ф.Энгельса - ул. Пестеля - Пожарное депо - Лесоторговая база (ост. по требованию) («Калуга-Плаза») - ул. Киевка - пос. 40 лет Октября - Турынино 1 - Турынино 2 - Турынино 3 - Библиотека - Ждамириво 1 - ул.Просторная (ост. по требованию)	ул.Кирова; ул.Ст. Разина; ул.Тульская; ул.Киевка; ул.40 лет Октября; ул.Советская; ул.Ждамиривская	9,6	Только в установленных остановочных пунктах	Регулярные перевозки по нерегулируемым тарифам	Автобус	Средний	34 (26+8)	любой	21.08.2013	ООО «Гортранс-сервис»	г.Калуга, ул.Моско-вская, д.258
50	42 (л)	пл. Мира – д. Красный городок	ТРК «XXI век» - сквер Медицинских сестер - ул.Кирова - к-тр «Центральный» - пл. Победы - ул.Ф.Энгельса - ул. Пестеля - Пожарное депо - Лесоторговая база (ост. по требованию) («Калуга-Плаза») - ул. Киевка - пос. 40 лет Октября - Турынино 1 - Турынино 2 - Турынино 3 - Библиотека - Ждамириво 1- ул.Просторная (ост.по требованию)- Ждамириво-2	ул.Кирова; ул.Ст. Разина; ул.Тульская; ул.Киевка; ул.40 лет Октября; ул.Советская; ул.Ждамиривская; ул.Городенская	15,4	Только в установленных остановочных пунктах	Регулярные перевозки по регулируемым тарифам	Автобус	Большой	1	любой	01.11.2015	МУП ГЭТ «УКТ» г.Калуги	г.Калуга, ул.Моско-вская, д.258
51	43	пл. Мира - ул. Родниковая	ТРК «XXI век» - сквер Медицинских сестер - ул.Кирова - к-тр «Центральный» - пл. Победы - ул.Ф.Энгельса - ул. Пестеля - Пожарное депо - Лесоторговая база (ост. по требованию) («Калуга-Плаза») - ул. Киевка - пос. 40 лет Октября - Турынино 1 - Турынино 2 - Поликлиника-ул. Родниковая, д.87	ул.Кирова; ул.Ст. Разина; ул.Тульская; ул.Киевка; ул.40 лет Октября; ул.Советская; ул.Родниковая	9,2	Только в установленных остановочных пунктах	Регулярные перевозки по нерегулируемым тарифам	Автобус	Ма-лый	24 (19+5)	любой	24.10.2013	ООО «Эта-лон-Сервис»	г.Калуга, ул.Ленина, д.6а, оф.7
52	44	КЗТА - СК «Квань»	Поликлиника № 7- СК «Энергия» - ГПТУ-10 - ул. Ф.Энгельса - ул. Н.- Козинская - ул. Беляева - Детская больница - ул.Вилонова (в сторону КЗТА) - пл. Старый торг - Каменный мост - ул. Баумана - КФ МВТУ им. Баумана - ул. Гагарина - пл.Мира-Ромоданово -Шопинский поворот - школа искусств -Библиотека - Правобережье -Сиреневый бульвар - ост. по требованию - ост. по требованию - СК «Квань» -ТРК «XXI век» - сквер Медицинских сестер - ул.Кирова - Драмтеатр - К-тр «Центральный» - пл. Победы - ул.Мичурина- Аптека № 3 - Больница № 4 - К-тр «Спартак» - СК «Юность»	ул.С.Щедрина; ул.Баженова; ул.Пушкина; ул.Академика Королева; ул.Гагарина; Тульское шоссе; ул.Генерала Попова; Сиреневый бульвар; ул.Кирова; ул.Степана Разина; ул.Никитина; ул.Болдина.	12	Только в установленных остановочных пунктах	Регулярные перевозки по нерегулируемым тарифам	Автобус	Ма-лый	26 (20+6)	любой	19.06.2015	ООО «Гортранс-сервис»	г.Калуга, ул.Моско-вская, д.258
53	45	ст. Калуга-I - Ждамириво	Машзавод -М-н «Дружба» -к-тр «Центральный» - пл.Победы -ул.Ф.Энгельса - ул. Пестеля - Пожарное депо - Лесоторговая база (ост. по требованию) («Калуга-Плаза») - ул. Киевка - пос. 40 лет Октября - Турынино 1 - Турынино 2 - Турынино 3 - Библиотека - Ждамириво 1 - ул.Просторная (ост. по требованию)	ул.Ленина; ул.Баррикад; ул.Московская; ул.Кирова; ул.Степана Разина; ул.Тульская; ул.Киевка; ул.40 лет Октября; ул.Советская	10,6	Только в установленных остановочных пунктах	Регулярные перевозки по нерегулируемым тарифам	Автобус	Ма-лый	11 (10+1)	любой	22.12.2014	ООО «Ге-фест»	г.Калуга, ул.Зерно-вая, д.22а
54	50	ул. Луначарского - ул.В.Никитиной	Швейная фабрика -ул.Никитина -Городская Упра-ва - библиотека им. Белинского -к-тр «Центральный» -пл.Победы -Торговая база - Железнодорожная больница - Строительный техникум - пл. Маяковского - ул.Чапаева -Почта - ул.Моторная – СПМК –Поликлиника - ул.Радищева	ул.Луначарского; пер.Старичков; ул.Ленина; ул.Кирова; ул.Маршала Жукова; ул.Чапаева; ул.Заводская; Грабцевское шоссе; ул.Зерновая; ул.Малинники; ул.В.Никитиной	8,4	Только в установленных остановочных пунктах	Регулярные перевозки по нерегулируемым тарифам	Автобус	Ма-лый	2 (1+1)	любой	22.12.2014	ООО «Ге-фест»	г.Калуга, ул.Зерно-вая, д.22а
55	61	пл. Старый торг - ул. Дружбы	ул.Вилонова - Швейная фабрика - ул.Никитина - библиотека им.Белинского - к-тр «Центральный» -Концертный зал - м-н «Дружба» - СК «Дельфин» - ул.Бутома - Синие мосты - ул.Зерновая -Школа № 25 - ул.Механизаторов - Обувная фабрика -Дворики - Трансмаш - пл.Московская ул.К.Либкнехта - Школа № 14 - Дом быта - Городская Управа - в сторону пл.Старый торг)	ул.Кутузова; ул.Луначарского; ул.Ленина; ул.Билибина; ул.Глаголева; ул.Тарутинская; ул.Бутома; ул.Московская; ул.Ленина	8,9	Только в установленных остановочных пунктах	Регулярные перевозки по нерегулируемым тарифам	Автобус	Сред-ний	22 (20+2)	любой	11.06.2015	ООО «Эта-лон-Сервис»	г.Калуга, ул.Ленина, д.6а, оф.7
56	63	Больница № 3 - ул. Ольговская	пл.Мира - сквер Медицинских сестер - ул.Кирова - Драмтеатр - к-тр «Центральный» - Концертный зал - м-н «Дружба» - сквер Комсомола – Городской Рынок - пл.Маяковского - ул.Чапаева - Почта - ул.Моторная - СПМК - Поликлиника -ул.Зерно-вая -Школа № 25 - ул.Механизаторов - Обувная фабрика - Дворики	ул.Октябрьская; пер.Большевиков; ул.Кирова; ул.Ленина; ул.К.Либкнехта, Граб-цевское шоссе; ул.Зерновая; ул.Тарутинская	12,9	Только в установленных остановочных пунктах	Регулярные перевозки по нерегулируемым тарифам	Автобус	Ма-лый	16 (12+4)	любой	24.10.2013	ООО «Эта-лон-Сервис»	г.Калуга, ул.Ленина, д.6а, оф.7
57	64 (л)	пл.Московская - пос. Северный - кл. Литвиново	м-н «Спутник» - Трансмаш - Троллейбусное депо - ГПТУ № 6 - ул. Поселковая - Путепровод - ул. Азаровская - ГПТУ № 13 (ул.Кубяка, ул.Малоярославец-кая - заезд на обратном пути) - ул.Кибальчича -30 микрорайон -ТРЦ «Торговый квартал» - мкр. «Байконур» - Дачная -Универмаг - пос. Северный - поворот д. Доможирова - Дачи «Заря» - д.Петрово (ост. по требованию) - ост. по требованию -д. Косарево (ост. по требованию) - д. Лихун (ост. по требованию) (в сторону города) - д. Заречье (ост. по требованию) - Дачи «Сигнал» (ост. по требованию)	ул.Билибина; ул.Московская; ул.Глаголева; ул.Тарутинская; Окружная автодорога	19,5	Только в установленных остановочных пунктах	Регулярные перевозки по регулируемым тарифам	Автобус	Боль-шой	1	любой	01.11.2015	МУП ГЭТ «УКТ» г.Калуги	г.Калуга, ул.Моско-вская, д.258
58	66	Парк им.К.Э.Циолковского - ул. Ольговская	Школа № 6 - КФ МГТУ им.Баумана -ТРК «XXI век» -сквер Медицинских сестер - ул.Кирова - Драмтеатр -к-тр «Централь- ный» - пл.Победы -Торговая база -Железнодорожная больница -Строительный техникум -пл.Маяковского -Школа № 12 - ул.Моторная – СПМК – Поликлиника - ул.Зерновая - Школа № 25- ул.Механизаторов - Обувная фабрика - Дворики	ул.Кирова; ул.Маршала Жукова; Грабцевское шоссе; ул.Зерновая; ул.Тарутинская	11,5	Только в установленных остановочных пунктах	Регулярные перевозки по нерегулируемым тарифам	Автобус	Ма-лый	13 (12+1)	любой	24.10.2013	ОАО «Таксо-парк»	г.Калуга, Грабцевское шоссе, д.8а
59	69 (л)	Рынок - дачи - кл. Литвиново	к-тр «Центральный» - пл. Победы - Торговая база - Железнодорожная больница - Строительный техникум - пл. Маяковского - Школа № 12- ул.Моторная - СПМК - Поликлиника - л.Зерновая-Школа № 25 - ул. Механизаторов - Обувная фабрика - Дворики - ул. Ольговская - Автокадры - Дачи -Дачи «Сигнал» (ост. по требованию)	ул.Герцена; ул.Кирова; ул.Маршала Жукова; Грабцевское шоссе; ул.Зерновая; ул.Тарутинская; Окружная автодорога	16,3	Только в установленных остановочных пунктах	Регулярные перевозки по регулируемым тарифам	Автобус	Боль-шой	1	любой	01.11.2015	МУП ГЭТ «УКТ» г.Калуги	г.Калуга, ул.Моско-вская, д.258
60	69	Рынок - дачи - кл. Литвиново	К-тр «Центральный» - пл.Победы - Торговая база - Железнодорожная больница - Строительный техникум - пл. Маяковского - Школа № 12- ул.Моторная - СПМК - Поликлиника - ул.Зерновая-Школа № 25 - ул. Механизаторов - Обувная фабрика - Дворики - ул. Ольговская - Автокадры - Дачи -Дачи «Сигнал» (ост. по требованию)	ул.Герцена; ул.Кирова; ул.Маршала Жукова; Грабцевское шоссе; ул.Зерновая; ул.Тарутинская; Окружная автодорога	16,3	Только в установленных остановочных пунктах	Регулярные перевозки по нерегулируемым тарифам	Автобус	Ма-лый	2	любой	25.12.2015	ОАО «Таксо-парк»	г.Калуга, Грабцевское шоссе, д.8а
61	71 (л)	пл. Мира - пл.Победы - Грабцево	сквер Медицинских сестер - ул.Кирова - Драмтеатр - к-тр Центральный - пл. Победы - Торговая база - Железнодорожная больница - Строительный техникум - пл. Маяковского -ул. Чапаева - Почта -ул. Моторная -Тайфун -Нефтебаза - п. Дубрава -Гипермаркет «К-Раута» - База- пов. Аэропорт - Аэропорт Грабцево- Воинская часть – ост. по требованию - Грабцево	ул.Кирова; ул.Маршала Жукова; ул.Чапаева; ул.Заводская; ул.Новаторская ул.Моторная; Грабцевское шоссе; ул.Взлетная; ул.Курсантов	13,4	Только в установленных остановочных пунктах	Регулярные перевозки по регулируемым тарифам	Автобус	Сред-ний	1	любой	01.11.2015	МУП ГЭТ «УКТ» г.Калуги	г.Калуга, ул.Моско-вская, д.258

62	71	Парк им. К.Э. Циолковского - Грабцево	Школа № 6 - КФ МГТУ им. Баумана - сквер Медицинских сестер - ул. Кирова - Драмтеатр - к-тр «Центральный» - пл. Победы - Торговая база - Железнодорожная больница - Строительный техникум - пл. Маяковского - ул. Чапаева - Почта - ул. Моторная - Тайфун - Нефтебаза - п. Дубрава - Гипермаркет «К-Раута» - База-Воинская часть - ост. по требованию - Грабцево	ул. Королева; ул. Гагарина; ул. Кирова; ул. Маршала Жукова; ул. Чапаева; ул. Заводская; ул. Новаторская; ул. Моторная; Грабцевское шоссе; ул. Курсантов	11,8	Только в установленных остановочных пунктах	Регулярные перевозки по нерегулируемым тарифам	Автобус	Ма-лый	20 (15+5)	любой	24.10.2013	ООО «Эгоном-1»	г. Калуга, ул. Кирова, д. 7/47
63	72	пл. Мира - завод «Фольксваген»	сквер Медицинских сестер - ул. Кирова - Драмтеатр-к-тр «Центральный» - пл. Победы - Торговая база - Железнодорожная больница - Строительный техникум - пл. Маяковского - ул. Чапаева - Почта - ул. Моторная - Тайфун - Нефтебаза - п. Дубрава - Гипермаркет «К-Раута» - База-Воинская часть - ост. по требованию	ул. Кирова; ул. Маршала Жукова; ул. Чапаева; ул. Заводская; ул. Новаторская; ул. Моторная; Грабцевское шоссе; ул. Автомо-бильная	12,5	Только в установленных остановочных пунктах	Регулярные перевозки по нерегулируемым тарифам	Автобус	Сред-ний	3 (2+1)	любой	24.10.2013	ООО «Гортранс-сервис»	г. Калуга, ул. Московская, д. 258
64	73	Больница № 5 - ул. Хрустальная	Школа № 6 - КФ МГТУ им. Баумана - ТРК «XXI век» - сквер Медицинских сестер - ул. Кирова - Драмтеатр-к-тр «Центральный» - пл. Победы - Торговая база - Железнодорожная больница - Строительный техникум - ул. Заводская (по требованию)	ул. Циолков-ского; ул. Королева; ул. Гагарина; ул. Кирова; ул. Маршала Жукова; ул. Хрустальная	5,4	Только в установленных остановочных пунктах	Регулярные перевозки по нерегулируемым тарифам	Автобус	Ма-лый	21 (18+3)	любой	21.08.2013	ООО «Эгоном-1»	г. Калуга, ул. Кирова, д. 7/47
65	74 (л)	пл. Мира - ул. Ленина - Бушмановка	ТРК «XXI век» - сквер Медицинских сестер - ул. Кирова - Драмтеатр - к-тр Центральный - к-тр Центральный (ул. Ленина) - Концертный зал - м-н «Дружба» - сквер Комсомола - Городской Рынок - пл. Маяковского - ул. Чапаева - ул. Маяковского	ул. Кирова; ул. Ленина; ул. К. Либкнехта; Грабцевское шоссе; ул. Чапаева; ул. Заводская; ул. Маяковского	6	Только в установленных остановочных пунктах	Регулярные перевозки по регулируемым тарифам	Автобус	Сред-ний	1	любой	01.11.2015	МУП ГЭТ «УКТ» г. Калуги	г. Калуга, ул. Московская, д. 258
66	75	ул. Космонавта Комарова - Бушмановка	КФ МГТУ им. Баумана - ТРК «XXI век» - сквер Медицинских сестер - ул. Кирова - Драмтеатр-К-тр «Центральный» - пл. Победы - Торговая база - Железнодорожная больница - Строительный техникум - пл. Маяковского - ул. Чапаева - ул. Маяковского	ул. Космонавта Комарова; ул. Гагарина; ул. Кирова; ул. Маршала Жукова; ул. Чапаева; ул. Заводская; ул. Маяковского	6,8	Только в установленных остановочных пунктах	Регулярные перевозки по нерегулируемым тарифам	Автобус	Ма-лый	14 (12+2)	любой	21.08.2013	ООО «Ге-фест»	г. Калуга, ул. Зерновая, д. 22а
67	76	М-н Кошелев-проект - Гипермаркет «К-Раута»	ул. Братьев Луканиных - ост. по требованию - ост. по требованию - м-н «Кошелев-проект» - ул. 65 лет Победы (ост. по требованию) - мкр. Хороший (ост. по требованию) - ул. Ворытинская - Правобережье - Библиотека - Школа искусств - поворот ул. Генерала Попова - Шопинский поворот - Ромоданово - ул. Баумана - Каменный мост - пл. Старый торг - Городская Управа - Дом быта - ул. Огарева - Школа № 14 - ул. К. Либкнехта - сквер Комсомола - Городской рынок - м-н «Дружба» - Машзавод - ст. Калуга-1 - пл. Маяковского - ул. Чапаева - Почта - ул. Моторная - Тайфун - Нефтебаза - п. Дубрава	ул. Братьев Луканиных; ул. С. Туликова; ул. 65 лет Победы; ул. Ворытинская - ул. Фомушина, ул. Генерала Попова, Тульское шоссе, ул. Гагарина, ул. Академика Королева, ул. Пушкина, ул. Баженова, пл. Старый Торг, ул. Ленина; ул. Московская; ул. Карла Либкнехта, Грабцевское шоссе	16,8	Только в установленных остановочных пунктах	Регулярные перевозки по нерегулируемым тарифам	Автобус	Ма-лый	9 (8+1)	любой	22.12.2014	ООО «Ге-фест»	г. Калуга, ул. Зерновая, д. 22а
68	77 (м)	Парк им. К.Э. Циолковского - Грабцевское шоссе (ПЛ № 22)	Школа № 6 - КФ МГТУ им. Баумана - ТРК «XXI век» - сквер Медицинских сестер - ул. Кирова - Драмтеатр - К-тр «Центральный» - пл. Победы - Торговая база - Железнодорожная больница - Строительный техникум - пл. Маяковского - ул. Чапаева - Почта - Грабцевское шоссе, д. 158	ул. Королева; ул. Гагарина; ул. Кирова; ул. Маршала Жукова; ул. Чапаева; ул. Заводская; ул. Новаторская; ул. Моторная; ул. Молодежная; Грабцевское шоссе	7,7	Только в установленных остановочных пунктах	Регулярные перевозки по нерегулируемым тарифам	Автобус	Ма-лый	11 (8+3)	любой	24.10.2013	ООО «Авто-Шик»	г. Калуга, ул. Чернышевского, д. 14, оф. 301
69	77	пл. Мира - Грабцевское шоссе (ПЛ № 22)	ТРК «XXI век» - сквер Медицинских сестер - ул. Кирова - Драмтеатр-К-тр «Центральный» - пл. Победы - Торговая база - Железнодорожная больница - Строительный техникум - пл. Маяковского - ул. Чапаева - Почта - Грабцевское шоссе, д. 158	ул. Кирова; ул. Маршала Жукова; ул. Чапаева; ул. Заводская; ул. Новаторская; ул. Моторная; ул. Молодежная; Грабцевское шоссе	6,9	Только в установленных остановочных пунктах	Регулярные перевозки по нерегулируемым тарифам	Автобус	Сред-ний	13 (10+3)	любой	21.08.2013	ООО «Эгоном-3»	г. Калуга, ул. Кирова, д. 7/47
70	80	КЗТА - ул. Широкая	ГПТУ № 10 - ул. Салтыкова-Щедрина - ул. Войкова - Аптека № 3 (по требованию) - ул. Мичурина - пл. Победы - к-тр «Центральный» - Драмтеатр - сквер Медицинских сестер - ул. Кирова - ТРК «XXI век» - ул. Пролетарская - ул. Огарева - ул. Труда (ост. по требованию) - ул. Пухова (ост. по требованию) - ул. Чичерина (ост. по требованию) - бол. Сосновая роща	ул. Ст. Разина; ул. Кирова; ул. Плеханова; ул. Рылеева; ул. Труда; пер. Труда; ул. Пухова; ул. Чичерина; ул. Социалистическая; ул. Широкая; ул. Калинин; пер. Чичерина	7,63	Только в установленных остановочных пунктах	Регулярные перевозки по нерегулируемым тарифам	Автобус	Ма-лый	30 (26+4)	любой	21.08.2013	ООО «Эгоном-1»	г. Калуга, ул. Кирова, д. 7/47
71	81	Рынок - Железняки - Силикатный	ТРК «XXI век» - ул. Пролетарская - ул. Огарева - пл. Телевизионная - ул. Пухова - ул. Библина - Школа № 7 - Сосновая роща - Галантус (ост. по требованию) - Железняки (ост. по требованию) - АГЭС (по требованию) - ст. Азарово - Дом культуры	ул. Кирова; ул. Плеханова; ул. Труда; ул. Рылеева; ул. Телевизионная; ул. Железняки; ул. Гурьянова	8,5	Только в установленных остановочных пунктах	Регулярные перевозки по нерегулируемым тарифам	Автобус	Ма-лый	17 (16+1)	любой	21.08.2013	ООО «Эгоном-1»	г. Калуга, ул. Кирова, д. 7/47
72	82 (л)	Калуга-1 - Анненки - д. Черновситино	Машзавод - маг. «Дружба» - Концертный зал - к-тр «Центральный» - сквер Медицинских сестер - ул. Кирова - ТРК «XXI век» - КФ МГТУ им. Баумана - Бор - ДС «Лесная сказка» - ДС «Сокол» - с/х Выставка - ул. Вишневого - Анненки - с/х Академия - д. Белая	пл. Вокзальная, ул. Ленина; ул. Кирова; ул. Гагарина, автодорога М3 Украина, ул. Вишневого, автодорога «Силикатный - Анненки»; ул. Черновситинская	15,95	Только в установленных остановочных пунктах	Регулярные перевозки по регулируемым тарифам	Автобус	Боль-шой	1	любой	01.11.2015	МУП ГЭТ «УКТ» г. Калуги	г. Калуга, ул. Московская, д. 258
73	83	ст. Калуга-I - ул. Никитина	Машзавод - м-н «Дружба» - к-тр «Центральный» - пл. Победы - Аптека № 3 - Больница № 4 - ул. Постовалова (ост. по требованию) - ул. Никитина, д. 139	ул. Ленина; ул. Баррикад; ул. Московская; ул. Кирова; ул. Ст. Разина; ул. Никитина; ул. Постовалова	6,5	Только в установленных остановочных пунктах	Регулярные перевозки по нерегулируемым тарифам	Автобус	Ма-лый	11 (10+1)	любой	21.08.2013	ООО «Ге-фест»	г. Калуга, ул. Зерновая, д. 22а
74	85	Швейная фабрика - Силикатный	Швейная фабрика - ул. Никитина - библиотека им. Белинского - к-тр «Центральный» - ул. Баррикад (в сторону Швейной фабрики) - Школа № 14 - ул. К. Либкнехта - пл. Московская - м-н «Спутник» - Трансмаш - Троллейбусное депо - ГПТУ № 6 - ул. Поселковая - ул. Московская - АГЭС - ст. Азарово - Дом культуры	ул. Луначарского; ул. Ленина; ул. Баррикад; ул. Московская; ул. Гурьянова	9,3	Только в установленных остановочных пунктах	Регулярные перевозки по нерегулируемым тарифам	Автобус	Сред-ний	1	любой	21.08.2013	ООО «Авто-М»	г. Калуга, ул. Кирова, д. 7/47
75	86	пл. Победы - Силикатный	Торговая база - Железнодорожная больница - Строительный техникум - пл. Маяковского - ул. Чапаева - Почта - ул. Моторная - СПМК - Поликлиника - проходная КАДВИ - ул. Московская - АГЭС - ст. Азарово - Дом Культуры	ул. Маршала Жукова; ул. Чапаева; ул. Заводская; ул. Новаторская; ул. Моторная; Грабцевское шоссе; ул. Зерновая; ул. Тарутинская; ул. Путейская; ул. Гурьянова	10,8	Только в установленных остановочных пунктах	Регулярные перевозки по нерегулируемым тарифам	Автобус	Сред-ний	2 (1+1)	любой	21.08.2013	ООО «Авто-М»	г. Калуга, ул. Кирова, д. 7/47



76	90	пос. Северный – Гипермаркет «К-Раута»	Универмаг - Дачная - мкр «Байконур» - ТРЦ «Торговый квартал» - 30 микрорайон - ул.Кибальчича - (ул.Малоярославец - кая - заезд на обратном пути) - Лицей № 13 - ул.Азаровская - Путепровод - ул.Поселковая - ГПТУ № 6 - Троллейбусное депо - Трансмаш - маг. «Спутник» - пл.Московская - ул.К.Либкнехта - сквер Комсомола - Городской Рынок - пл.Маяковского - ул. Чапаева - Почта - ул.Моторная - Тайфун - п.Дубрава	ул.Московская; ул.К.Либкнехта; ул.Чапаева; ул.Заводская; ул.Новаторская; ул.Моторная; Грабцевское шоссе	14,5	Только в установленных остановочных пунктах	Регулярные перевозки по нерегулируемым тарифам	Автобус	Ма-лый	8 (6+2)	любой	30.06.2015	ООО «Эгоном-1»	г.Калуга, ул.Кирова, д.7/47
77	91 (л)	Рынок - Дом быта - д. Жерело	пл.Мира - Рынок - Драмотеатр - Дом быта - ул. Огарева - Школа № 14 - ул. К. Либкнехта - пл.Московская - м-н «Спутник» - Трансмаш - Троллейбусное депо - ГПТУ № 6 - ул. Поселковая - Путепровод - ул. Азаровская - Лицей № 13 - 30 микрорайон - ул.Кибальчича - ТРЦ «Торговый квартал» - мкр. Байконур - Дачная - Универмаг - п. Северный - поворот д. Доможирова - дачи «Заря» - д. Петрово (по требованию) - дачи «Василек» (ост. по требованию) - д. Ильинка - ост. по требованию	ул. Кирова; ул. Московская; Окружная а/д; автодорога «Ильинка-Жерело»; ул. Центральная	19,05	Только в установленных остановочных пунктах	Регулярные перевозки по регулируемым тарифам	Автобус	Большой	1	любой	01.11.2015	МУП ГЭТ «УКТ» г.Калуги	г.Калуга, ул.Московская, д.258
78	92	Швейная фабрика - ул. Кубяка - ул. Светлая	ул.Никитина - библиотека им.Белинского - (к-тр Центральный - в сторону Швейной фабрики) -Городская Управа Дом быта - ул.Огарева - Школа № 14 - ул.К.Либкнехта -пл.Московская - м-н «Спутник» -Трансмаш -Троллейбусное депо - ГПТУ № 6 - ул.Поселковая - Путепровод - ул.Азаровская -Лицей № 13 (ул.Малояросла - вецкая - заезд на обратном пути) - 30 микрорайон -ул.Кибальчича - ТРЦ «Торговый квартал» - мкр. Байконур - Дачная - Универмаг - пос. Северный	ул.Луначарского; пер.Старичков; ул.Московская; ул.Светлая	12,2	Только в установленных остановочных пунктах	Регулярные перевозки по нерегулируемым тарифам	Автобус	Ма-лый	2	любой	01.09.2014	ООО «Эталон-Сервис»	г.Калуга, ул.Ленина, д.6а, оф.7
79	93	м-н «Европейский квартал» - д.Доможирова	пов.Воинская часть - 3-д «Элмат»- Правобережье (в сторону Европейского квартала) - библиотека - школа искусств - Шопинский - поворот - Ромоданово - КФ МГТУ им.Баумана - сквер Медицинских сестер - ул.Кирова - Драмотеатр - Дом быта - ул.Огарева - Школа № 14 - ул.К.Либкнехта - пл.Московская - маг. «Спутник» - Трансмаш - Троллейбусное депо - ГПТУ № 6 - ул.Поселковая - Путепровод - ул.Азаровская -Лицей № 13 - 30 микрорайон - ул.Кибальчича - ТРЦ «Торговый квартал» - мкр Байконур - Дачная - Универмаг - пос.Северный - пов. д. Доможирова (ост. по требованию) - Дачи «Искра» - Дачи «Березка 2»	3-й Академический проезд; ул.Генерала Попова; Тульское шоссе; ул.Гагарина; ул.Кирова; ул.Московская; автодорога до д. Матюнино	22,4	Только в установленных остановочных пунктах	Регулярные перевозки по нерегулируемым тарифам	Автобус	Ма-лый	8 (6+2)	любой	25.12.2015	ИП Терентьев А.Ю.	г.Калуга, ул.Герценад.31, кв.64
80	95	Швейная фабрика - ул. Кубяка	ул.Никитина - библиотека им. Белинского - к-тр «Центральный» - Дом быта - ул.Огарева - Школа № 14 - ул.К.Либкнехта -пл.Московская - м-н «Спутник» -Трансмаш -Троллейбусное депо - ГПТУ № 6 - ул.Поселковая - Путепровод - ул.Азаровская -Лицей № 13	ул.Луначарского; ул.Кирова; ул.Московская	9,6	Только в установленных остановочных пунктах	Регулярные перевозки по нерегулируемым тарифам	Автобус	Ма-лый	18 (15+3)	любой	24.10.2013	ООО «Эталон-Сервис»	г.Калуга, ул.Ленина, д.6а, оф.7
81	97 (л)	Швейная фабрика - д. Канищево - пос.Северный	ул.Никитина-библиотека им.Белинского- (к-тр Центральный - в сторону Швейной фабрики) -Городская Управа -Дом быта - ул.Огарева - Школа № 14 - ул.К.Либкнехта -пл.Московская - м-н «Спутник» -Трансмаш -Троллейбусное депо - ГПТУ № 6 - ул.Поселковая - Путепровод - ул.Азаровская -Лицей № 13 -30 микрорайон - ул.Кибальчича - ТРЦ «Торговый квартал» - мкр. Байконур - Дачная - Универмаг - пос.Северный - ул.Дорожная - Швейцарская деревня (ост. по требованию)	ул.Луначарского; ул.Московская; ул.Майская; ул.Дорожная; ул.Новая	14	Только в установленных остановочных пунктах	Регулярные перевозки по регулируемым тарифам	Автобус	Средний	1	любой	01.11.2015	МУП ГЭТ «УКТ» г.Калуги	г.Калуга, ул.Московская, д.258
82	97 (с)	Швейная фабрика - д. Канищево	ул.Никитина - библиотека им. Белинского - (к-тр Центральный - в сторону Швейной фабрики) -Городская Управа Дом быта - ул.Огарева - Школа № 14 - ул.К.Либкнехта -пл.Московская -м-н «Спутник» - Трансмаш -Троллейбусное депо - ГПТУ № 6 - ул.Поселковая - Путепровод - ул.Азаровская - Лицей № 13 -30 микрорайон - ул.Кибальчича - ТРЦ «Торговый квартал» - мкр Байконур - Дачная - Универмаг - пос.Северный - ул.Дорожная - Швейцарская деревня (по требованию)	ул.Луначарского; пер.Старичков; ул.Московская; ул.Майская; ул.Дорожная ул.Новая	14	Только в установленных остановочных пунктах	Регулярные перевозки по нерегулируемым тарифам	Автобус	Средний	26 (20+6)	любой	21.08.2013	ООО «Гортранс-сервис»	г.Калуга, ул.Московская, д.258
83	97 (м)	Швейная фабрика - пос.Северный	ул.Никитина - библиотека им. Белинского - (к-тр Центральный - в сторону Швейной фабрики) -Городская Управа Дом быта - ул.Огарева - Школа № 14 - ул.К.Либкнехта -пл.Московская -м-н «Спутник» - Трансмаш -Троллейбусное депо - ГПТУ № 6 - ул.Поселковая - Путепровод - ул.Азаровская - Лицей № 13 - 30 микрорайон - ул.Кибальчича - ТРЦ «Торговый квартал» - мкр Байконур - Дачная - Универмаг - пос.Северный - ул.Дорожная - Швейцарская деревня (ост. по требованию)	ул.Луначарского; пер.Старичков; ул.Московская; ул.Майская; ул.Дорожная; ул.Новая	14	Только в установленных остановочных пунктах	Регулярные перевозки по нерегулируемым тарифам	Автобус	Ма-лый	18 (15+3)	любой	24.10.2013	ООО «Эталон-Сервис»	г.Калуга, ул.Ленина, д.6а, оф.7
84	98	Рынок - д. Лихун (пос. Молодежный)	пл.Мира - Рынок - Драмотеатр - Дом быта - ул. Огарева - Школа № 14 - ул. К. Либкнехта - пл.Московская - м-н «Спутник» - Трансмаш - Троллейбусное депо - ГПТУ № 6 - ул. Поселковая - Путепровод - ул. Азаровская - Лицей № 13 - 30 микрорайон - ул.Кибальчича - ТРЦ «Торговый квартал» - мкр. Байконур - Дачная - Универмаг - пос. Северный - поворот д. Доможирова - дачи «Заря» - д. Петрово (ост. по требованию)	ул.Герцена; ул.Кирова; ул.Московская; ул.Молодежная (д.Лихун)	16,8	Только в установленных остановочных пунктах	Регулярные перевозки по нерегулируемым тарифам	Автобус	Средний	2	любой	21.08.2013	ООО «Авто-М»	г.Калуга, ул.Кирова, д.7/47
85	99	Рынок - д. Григоровка	пл.Мира - сквер Медицинских сестер - ул.Кирова - Драмотеатр - Дом быта - ул. Огарева - Школа № 14 - ул. К. Либкнехта - пл.Московская - м-н «Спутник» - Трансмаш - Троллейбусное депо - ГПТУ № 6 - ул. Поселковая - Путепровод - ул. Азаровская - Лицей № 13 - 30 микрорайон - ул.Кибальчича - ТРЦ «Торговый квартал» - мкр. Байконур - Дачная - Универмаг - п. Северный - поворот д. Доможирова - дачи «Заря» - д. Петрово (по требованию) - дачи «Василек» (ост. по требованию) - д. Ильинка - ост. по требованию	ул. Кирова; ул. Московская; Окружная а/д; автодорога «Ильинка-Жерело»	20,2	Только в установленных остановочных пунктах	Регулярные перевозки по нерегулируемым тарифам	Автобус	Средний	1	любой	21.08.2013	ООО «Авто-М»	г.Калуга, ул.Кирова, д.7/47

Утверждаю: Заместитель Городского Головы – начальник управления архитектуры, земельных отношений города Калуги Д.А.ДЕНИСОВ.  
30 января 2017 года

**Заключение о результатах проведения публичных слушаний по проекту планировки территории и проекту межевания территории, необходимых для строительства объекта: «Строительство автомобильной дороги от ул.Резванская до ул.Привокзальная в г.Калуге»**

Основания для проведения:  
Градостроительный кодекс Российской Федерации;  
Положение о порядке организации и проведения публичных слушаний на территории муниципального образования «Город Калуга» в области градостроительной деятельности, утвержденное постановлением Городской Думы городского округа «Город Калуга» от 28.04.2006 № 57,  
постановление Главы городского самоуправления города Калуги от 13.12.2016 № 66 «О проведении публичных слушаний по проекту планировки территории и проекту межевания территории, необходимых для строительства объекта: «Строительство автомобильной дороги от ул.Резванская до ул.Привокзальная в г.Калуге» (далее - постановление).

Сроки проведения: с 19 декабря 2016 года по 23 января 2017 года.  
Время и место проведения: 23 января 2017 года в 17-20 ч по адресу: г.Калуга, ул.Ленина, д.93, зал Циолковский.

Уполномоченный на организацию и проведение публичных слушаний организационно-структурное подразделение Городской Управы города Калуги — управление архитектуры, градостроительства и земельных отношений города Калуги (далее - управление).

Председательствующий: Дышлевич Л.П. - председатель комитета архитектуры и градостроительства

управления.

Секретарь публичных слушаний:  
Савосина И.В. - начальник отдела градостроительного планирования комитета архитектуры и градостроительства управления.

Разработчик проекта планировки территории и проекта межевания территории, необходимых для строительства объекта: «Строительство автомобильной дороги от ул.Резванская до ул.Привокзальная в г.Калуге» (далее - проект) - Общество с ограниченной ответственностью «Верста» (г.Тула).

Заказчик проекта — Муниципальное казенное учреждение «Управление капитального строительства города Калуги».

Информация о проведении публичных слушаний:  
- публикация постановления в газете «Калужская неделя» в редакции от 14.12.2016 №49 (771).  
Количество участников публичных слушаний - 5 человек.

По результатам рассмотрения проекта планировки территории и проекта межевания территории, необходимых для строительства объекта: «Строительство автомобильной дороги от ул.Резванская до ул.Привокзальная в г.Калуге», предложений участников публичных слушаний

**ЗАКЛЮЧЕНИЕ:**

Отклонить проект планировки территории и проект межевания территории, необходимых для строительства объекта: «Строительство автомобильной дороги от ул.Резванская до ул.Привокзальная в г.Калуге».

Рекомендовать Городскому Голове города Калуги принять решение об отклонении проекта планировки территории и проекта межевания территории, необходимых для строительства объекта: «Строительство автомобильной дороги от ул.Резванская до ул.Привокзальная в г.Калуге».

Утверждаю Заместитель Городского Головы начальник, управления архитектуры, градостроительства и земельных отношений города Калуга Д.А. ДЕНИСОВ.  
26 января 2017 года

**Заключение о результатах проведения публичных слушаний по проекту планировки территории и проекту межевания территории, необходимых для строительства объекта: «Строительство автомобильной дороги от Тульского шоссе до тренировочной футбольной базы»**

Основания для проведения:  
Градостроительный кодекс Российской Федерации;  
Положение о порядке организации и проведения публичных слушаний на территории муниципального образования «Город Калуга» в области градостроительной деятельности, утвержденное постановлением Городской Думы городского округа «Город Калуга» от 28.04.2006 № 57,  
постановление Главы городского самоуправления города Калуги от 13.12.2016 № 67 «О проведении публичных слушаний по проекту планировки территории и проекту межевания территории, необходимых для строительства объекта: «Строительство автомобильной дороги от Тульского шоссе до тренировочной футбольной базы» (далее - постановление).

Сроки проведения: с 19 декабря 2016 года по 23 января 2017 года.  
Время и место проведения: 23 января 2017 года в 17-40 ч по адресу: г.Калуга, ул.Ленина, д.93, зал Циолковский.

Уполномоченный на организацию и проведение публичных слушаний орган-структурное подразделение Городской Управы города Калуги — управление архитектуры, градостроительства и земельных отношений города Калуги (далее - управление).  
Председательствующий: Дышлевич Л.П. - председатель комитета архитектуры и градостроительства управления.

Секретарь публичных слушаний:  
Савосина И.В. - начальник отдела градостроительного планирования комитета архитектуры и градостроительства управления.

Разработчик проекта планировки территории и проекта межевания территории, необходимых для строительства объекта: «Строительство автомобильной дороги от Тульского шоссе до тренировочной футбольной базы» (далее - проект) - Общество с ограниченной ответственностью «Верста» (г.Тула).

Заказчик проекта — Муниципальное казенное учреждение «Управление капитального строительства города Калуги».

Информация о проведении публичных слушаний:  
- публикация постановления в газете «Калужская неделя» в редакции от 14.12.2016 № 49 (771).  
Количество участников публичных слушаний - 3 человека.

В установленный период предложений, замечаний, отзывов и пожеланий от граждан, проживающих на территории, необходимой для строительства объекта: «Строительство автомобильной дороги от Тульского шоссе до тренировочной футбольной базы», правообладателей земельных участков и объектов капитального строительства, расположенных на прилегающих территориях, а также лиц, законные интересы которых могут быть нарушены в связи с реализацией данного проекта, в письменной форме не поступало.

**ЗАКЛЮЧЕНИЕ:**

Одобрить проект планировки территории и проект межевания территории, необходимых для строительства объекта: «Строительство автомобильной дороги от Тульского шоссе до тренировочной футбольной базы».

Рекомендовать Городскому Голове города Калуги принять решение об утверждении проекта планировки территории и проекта межевания территории, необходимых для строительства объекта: «Строительство автомобильной дороги от Тульского шоссе до тренировочной футбольной базы».

Утверждаю Заместитель Городского Головы - начальник управления архитектуры, градостроительства и земельных отношений города Калуги Д.А. ДЕНИСОВ.  
30 января 2017 года

**Заключение о результатах проведения публичных слушаний по документации по планировке территории, необходимой для строительства объекта: «Строительство линии наружного освещения по адресу: г.Калуга, ул.Гурьянова (от дома № 49 до СОШ № 30)»**

Основания для проведения:  
Градостроительный кодекс Российской Федерации;  
Положение о порядке организации и проведения публичных слушаний на территории муниципального образования «Город Калуга» в области градостроительной деятельности, утвержденное постановлением Городской Думы городского округа «Город Калуга» от 28.04.2006 № 57,  
постановление Главы городского самоуправления города Калуги от 19.12.2016 № 73 «О проведении публичных слушаний по документации по планировке территории, необходимой для строительства объекта: «Строительство линии наружного освещения по адресу: г.Калуга, ул.Гурьянова (от дома № 49 до СОШ № 30)» (далее - постановление).

Сроки проведения: с 19 декабря 2016 года по 26 января 2017 года.  
Время и место проведения: 26 января 2017 года в 17-00 ч по адресу: г.Калуга, ул.Ленина, д.93, зал Циолковский.

Уполномоченный на организацию и проведение публичных слушаний орган-структурное подразделение Городской Управы города Калуги — управление архитектуры, градостроительства и земельных отношений города Калуги (далее - управление).

Председательствующий: Савосина И.В. - начальник отдела градостроительного планирования комитета архитектуры и градостроительства управления.  
Секретарь публичных слушаний:  
Савосина И.В. - начальник отдела градостроительного планирования комитета архитектуры и градостроительства управления.

Разработчик документации по планировке территории, необходимой для строительства объекта: «Строительство линии наружного освещения по адресу: г.Калуга, ул.Гурьянова (от дома № 49 до СОШ № 30)» (далее - проект) - Общество с ограниченной ответственностью «СтройПроектКонсалтинг» (г.Тула).

Заказчик проекта — Муниципальное казенное учреждение «Управление капитального строительства города Калуги».

Информация о проведении публичных слушаний:  
- публикация постановления в газете «Калужская неделя» в редакции от 21.12.2016 №50.  
Количество участников публичных слушаний - 2 человека.

В установленный период предложений, замечаний, отзывов и пожеланий от граждан, проживающих на территории, необходимой для строительства объекта: «Строительство линии наружного освещения по адресу: г.Калуга, ул.Гурьянова (от дома № 49 до СОШ № 30)», правообладателей земельных участков и объектов капитального строительства, расположенных на прилегающих территориях, а также лиц, законные интересы которых могут быть нарушены в связи с реализацией данного проекта, в письменной форме не поступало.

**ЗАКЛЮЧЕНИЕ:**

Одобрить документацию по планировке территории, необходимой для строительства объекта: «Строительство линии наружного освещения по адресу: г.Калуга, ул.Гурьянова (от дома № 49 до СОШ № 30)».

Рекомендовать Городскому Голове города Калуги принять решение об утверждении документации по планировке территории, необходимой для строительства объекта: «Строительство линии наружного освещения по адресу: г.Калуга, ул.Гурьянова (от дома № 49 до СОШ № 30)».



РОССИЙСКАЯ ФЕДЕРАЦИЯ  
КАЛУЖСКАЯ ОБЛАСТЬ  
ГОРОДСКАЯ УПРАВА ГОРОДА КАЛУГИ  
ПОСТАНОВЛЕНИЕ

от 25.01.2017

№ 25-п

**Об утверждении размера платы за содержание жилого помещения по результатам открытого конкурса по отбору управляющей организации для управления многоквартирными домами**

В соответствии с пунктом 4 части 1 статьи 17 Федерального закона от 06.10.2003 № 131-ФЗ «Об общих принципах организации местного самоуправления в Российской Федерации», постановлением Правительства Российской Федерации от 06.02.2006 № 75 «О порядке проведения органом местного самоуправления открытого конкурса по отбору управляющей организации для управления многоквартирным домом», решением Городской Думы городского округа «Город Калуга» от 24.03.2010 № 23 «Об утверждении Порядков регулирования тарифов на услуги, предоставляемые муниципальными предприятиями и учреждениями, регулирования стоимости услуг, предоставляемых согласно гарантированному перечню услуг по погребению, регулирования платы за жилое помещение и Перечня полномочий органов местного самоуправления муниципального образования «Город Калуга» в области регулирования тарифов, надбавок, стоимости услуг и платы за жилое помещение», на основании статей 38, 44 Устава муниципального образования «Город Калуга» ПОСТАНОВЛЯЮ:

1. Утвердить размер платы за содержание жилого помещения по результатам открытого конкурса по отбору управляющей организации для управления многоквартирными домами для собственников жилых помещений, которые не приняли решение о выборе способа управления многоквартирным домом, и для нанимателей жилых помещений по договорам социального найма и договорам найма жилых помещений государственного или муниципального жилищного фонда в таких многоквартирных домах согласно приложению к настоящему постановлению.

2. Меры социальной поддержки по оплате за содержание и текущий ремонт жилого помещения для собственников жилых помещений, которые не приняли решение о выборе способа управления многоквартирным домом, и для нанимателей жилых помещений по договорам социального найма и договорам найма жилых помещений государственного или муниципального жилищного фонда в таких многоквартирных домах, которым размер платы за содержание и текущий ремонт жилого помещения установлен пунктом 1 настоящего постановления, оказывать в соответствии с постановлением Городской Думы городского округа «Город Калуга» от 16.07.2008 № 113 «Об утверждении размера платы за жилые помещения многоквартирных домов муниципального образования «Город Калуга».

3. Настоящее постановление вступает в силу после его официального опубликования и распространяется на правоотношения, возникшие с 01.01.2017.

4. Контроль за исполнением настоящего постановления возложить на управление жилищно-коммунального хозяйства города Калуги и управление городского хозяйства города Калуги.

Городской Голова города Калуги К.М.ГОРОБЦОВ.

Приложение к постановлению Городской Управы города Калуги от 25.01.2017 № 25-п

Размер платы за содержание жилого помещения по результатам открытого конкурса по отбору управляющей организации для управления многоквартирными домами для собственников жилых помещений, которые не приняли решение о выборе способа управления многоквартирным домом, и для нанимателей жилых помещений по договорам социального найма и договорам найма жилых помещений государственного или муниципального жилищного фонда в таких многоквартирных домах

№ п/п	Адрес многоквартирного дома	* Размер платы за содержание жилого помещения, руб. на 1 кв.м общей площади помещения					
		Всего	в том числе:				
			содержание и текущий ремонт имущества	вывоз ТБО от контейнеров	вывоз ТБО от мусоро-сортиров	вывоз ЖБО от туалетов	вывоз ЖБО от септиков
1	2	3	4	5	6	7	8
1	ул. Сиреневый бульвар д.12	20,31	17,33	2,98			
2	ул. Хрустальная ул.44 корп.2	20,17	17,19	2,98			
3	ул. Грабцевское шоссе д.81	15,42	12,44	2,98			

<\*> Примечание:

1. Размер платы рассчитан по каждому многоквартирному дому с учетом его благоустройства и перечня обязательных работ и услуг, необходимых для обеспечения надлежащего содержания общего имущества в многоквартирном доме, утвержденного постановлением Правительства Российской Федерации от 03.04.2013 № 290, и размеров платы за отдельные услуги, установленных постановлением Городской Думы городского округа «Город Калуга» от 16.07.2008 №113 «Об утверждении размера платы за жилые помещения многоквартирных домов муниципального образования «Город Калуга».

2. В размере платы за содержание жилого помещения расходы на оплату за коммунальные ресурсы, потребляемые для обеспечения надлежащего содержания общего имущества в многоквартирном доме (далее - ОДН), не учтены. Размер платы за ОДН для включения в плату за содержание жилого помещения рассчитывается дополнительно в соответствии с действующим законодательством Российской Федерации.

3. В размере платы за содержание жилого помещения в многоквартирных домах, оборудованных встроенными котельными, индивидуальными тепловыми пунктами (далее - ИТП), не учтены расходы на содержание котельных, ИТП. Размер платы за содержание котельной, ИТП определяется исходя из расходов на их содержание и общей площади жилых и нежилых помещений многоквартирного дома.

4. В случае изменений нормативных правовых актов, действовавших при утверждении размера платы за содержание и ремонт жилого помещения в многоквартирных домах, влекущих за собой необходимость пересмотра утвержденной платы, размер платы подлежит соответствующему изменению.

5. Размер платы за содержание жилого помещения в многоквартирных домах, оборудованных общедомовыми приборами учета тепловой энергии, рассчитан с учетом стоимости обслуживания приборов учета тепловой энергии в течение отопительного периода, за исключением многоквартирных домов, оборудованных ИТП. В многоквартирных домах, оборудованных ИТП, размер платы за содержание рассчитан с учетом ежемесячного обслуживания приборов учета тепловой энергии.



РОССИЙСКАЯ ФЕДЕРАЦИЯ  
КАЛУЖСКАЯ ОБЛАСТЬ  
ГОРОДСКАЯ УПРАВА ГОРОДА КАЛУГИ  
ПОСТАНОВЛЕНИЕ

от 25.01.2017

№ 27-п

**О внесении изменения в постановление Городского Головы городского округа «Город Калуга» от 12.04.2007 № 62-п «Об утверждении Плана реализации Генерального плана городского округа «Город Калуга»**

В соответствии со статьей 26 Градостроительного кодекса Российской Федерации, статьями 36, 44 Устава муниципального образования «Город Калуга» ПОСТАНОВЛЯЮ:

1. Внести изменение в постановление Городского Головы городского округа «Город Калуга» от 12.04.2007 № 62-п «Об утверждении Плана реализации Генерального плана городского округа «Город Калуга» (далее - постановление), изложив приложение 2 к постановлению в новой редакции (приложение).

2. Настоящее постановление вступает в силу после его официального опубликования.

3. Контроль за исполнением настоящего постановления возложить на управление архитектуры, градостроительства и земельных отношений города Калуги.

Городской Голова города Калуги К.М.ГОРОБЦОВ.

Приложение к постановлению Городской Управы города Калуги от 25.01.2017 № 27-п

**СОСТАВ КОМИССИИ ПО ПОДГОТОВКЕ ПРОЕКТА ПРАВИЛ ЗЕМЛЕПОЛЬЗОВАНИЯ И ЗАСТРОЙКИ ГОРОДСКОГО ОКРУГА «ГОРОД КАЛУГА»**

Председатель комиссии: Денисов Дмитрий Александрович	- заместитель Городского Головы - начальник управления архитектуры, градостроительства и земельных отношений города Калуги.
Заместитель председателя комиссии: Дышлевич Лариса Петровна	- председатель комитета архитектуры и градостроительства управления архитектуры, градостроительства и земельных отношений города Калуги.
Секретарь комиссии: Кезина Наталья Александровна	- главный специалист отдела градостроительного планирования комитета архитектуры и градостроительства управления архитектуры, градостроительства и земельных отношений города Калуги.
Члены комиссии:	



Боринских Федор Анатольевич	- депутат Городской Думы города Калуги (по согласованию);
Борсук Виктор Васильевич	- депутат Городской Думы города Калуги (по согласованию);
Вагин Николай Николаевич	- начальник отдела кадастровой оценки недвижимости, землеустройства и мониторинга земель Управления Федеральной службы государственной регистрации, кадастра и картографии по Калужской области (по согласованию);
Грачёв Виталий Владимирович	- председатель комитета земельных отношений управления архитектуры, градостроительства и земельных отношений города Калуги;
Грибанская Инга Анатольевна	- начальник управления по работе с населением на территориях;
Давыдов Денис Александрович	- помощник Городского Головы города Калуги;
Ковтун Юлия Вадимовна	- заместитель начальника управления архитектуры, градостроительства и земельных отношений города Калуги;
Конякина Татьяна Ивановна	- депутат Городской Думы города Калуги (по согласованию);
Пальчун Евгения Анатольевна	- заместитель руководителя Управления Роспотребнадзора по Калужской области (по согласованию);
Паршина Анастасия Олеговна	- заместитель председателя комитета - начальник отдела по правовому обеспечению деятельности архитектуры, градостроительства и земельных отношений правового комитета управления делами Городского Головы города Калуги;
Петрушин Алексей Юрьевич	- начальник отдела надзорной деятельности г.Калуги управления надзорной деятельности Главного управления (главный государственный инспектор г.Калуги по пожарному надзору) (по согласованию);
Савосина Ирина Владимировна	- начальник отдела градостроительного планирования комитета архитектуры и градостроительства управления архитектуры, градостроительства и земельных отношений города Калуги;
Середин Павел Вадимович	- депутат Городской Думы города Калуги (по согласованию);
Смирнов Михаил Николаевич	- депутат Городской Думы города Калуги (по согласованию);
Сотсков Константин Валерьевич	- депутат Городской Думы города Калуги (по согласованию);
Чаплин Сергей Васильевич	- депутат Городской Думы города Калуги (по согласованию).



РОССИЙСКАЯ ФЕДЕРАЦИЯ  
КАЛУЖСКАЯ ОБЛАСТЬ  
ГОРОДСКАЯ УПРАВА ГОРОДА КАЛУГИ  
ПОСТАНОВЛЕНИЕ

от 25.01.2017 № 23-п  
О внесении изменений в постановление Городской Управы города Калуги от 23.12.2010 № 373-п  
«Об утверждении проекта планировки территории Правобережного района»

На основании статьи 46 Градостроительного кодекса Российской Федерации, статей 36, 44 Устава муниципального образования «Город Калуга», постановления Городской Управы города Калуги от 26.04.2016 № 4809-п «О подготовке внесения изменений в проект планировки территории Правобережного района, утвержденный постановлением Городской Управы города Калуги от 23.12.2010 № 373-п», с учетом протокола публичных слушаний по проекту изменений в проект планировки территории Правобережного района от 17.10.2016, заключения о результатах публичных слушаний по проекту изменений в проект планировки территории Правобережного района от 18.10.2016 ПОСТАНОВЛЯЮ:

1. Внести следующие изменения в постановление Городской Управы города Калуги от 23.12.2010 № 373-п «Об утверждении проекта планировки территории Правобережного района» (далее – Постановление):  
- приложение 1 к Постановлению изложить в новой редакции согласно приложению 1 «Красные линии, границы зон планируемого размещения объектов капитального строительства» к настоящему постановлению;

- приложение 1.3.1 к Постановлению изложить в новой редакции согласно приложению 1.3.1 «Границы зон планируемого размещения объектов капитального строительства» к настоящему постановлению;  
- приложение 1.3.2 к Постановлению изложить в новой редакции согласно приложению 1.3.2 «Границы зон планируемого размещения объектов капитального строительства местного значения (основных проездов, сети хозяйственно-питьевого и противопожарного водопровода, сетей хозяйственно-бытовой канализации, сети самотечной дождевой канализации/перепускная труба, сетей газопровода низкого давления, силового кабеля 10 кВ)» к настоящему постановлению;

- приложение 1.6 к Постановлению изложить в новой редакции согласно приложению 1.6 «Границы зон планируемого размещения объектов капитального строительства» к настоящему постановлению;  
- приложение 2 к Постановлению изложить в новой редакции согласно приложению 2 «Линии, обозначающие дороги, улицы, проезды» к настоящему постановлению;

- приложение 2.3 к Постановлению изложить в новой редакции согласно приложению 2.3 «Линии, обозначающие дороги, улицы, проезды, объекты транспортной инфраструктуры» к настоящему постановлению;  
- приложение 2.6 к Постановлению изложить в новой редакции согласно приложению 2.6 «Линии, обозначающие дороги, улицы, проезды, объекты транспортной инфраструктуры» к настоящему постановлению;  
- приложение 3 к Постановлению изложить в новой редакции согласно приложению 3 «Красные линии, линии связи и объекты инженерной инфраструктуры» к настоящему постановлению;

- приложение 3.3.1 к Постановлению изложить в новой редакции согласно приложению 3.3.1 «Линии, обозначающие линии связи (сети хозяйственно-питьевого и противопожарного водопровода)» к настоящему постановлению;

- приложение 3.3.2 к Постановлению изложить в новой редакции согласно приложению 3.3.2 «Линии, обозначающие линии связи (сети газопровода низкого давления)» к настоящему постановлению;

- приложение 3.3.3 к Постановлению изложить в новой редакции согласно приложению 3.3.3 «Линии, обозначающие линии связи, объект инженерно-технического обеспечения (сети самотечной хозяйственно-бытовой канализации, сети напорной хозяйственно-бытовой канализации, КНС)» к настоящему постановлению;

- приложение 3.3.4 к Постановлению изложить в новой редакции согласно приложению 3.3.4 «Линии, обозначающие линии связи (сети самотечной дождевой канализации)» к настоящему постановлению;  
- приложение 3.3.5 к Постановлению изложить в новой редакции согласно приложению 3.3.5 «Линии, обозначающие линии связи, объект инженерно-технического обеспечения (ВЛ 10 кВ, силовые кабели 10 кВ, КТП)» к настоящему постановлению;

- приложение 3.3.6 к Постановлению изложить в новой редакции согласно приложению 3.3.6 «Линии, обозначающие линии связи (силовые кабели связи)» к настоящему постановлению;

- приложение 3.6.1 к Постановлению изложить в новой редакции согласно приложению 3.6.1 «Линии, обозначающие линии связи (сети хозяйственно-питьевого и противопожарного водопровода)» к настоящему постановлению;

- приложение 3.6.2 к Постановлению изложить в новой редакции согласно приложению 3.6.2 «Линии,

обозначающие линии связи (сети самотечной хозяйственно-бытовой канализации)» к настоящему постановлению;

- приложение 3.6.3 к Постановлению изложить в новой редакции согласно приложению 3.6.3 «Линии, обозначающие линии связи (сети газопровода низкого и среднего давления)» к настоящему постановлению;

- приложение 3.6.4 к Постановлению изложить в новой редакции согласно приложению 3.6.4 «Линии, обозначающие линии связи (ВЛ 10 кВ, ВЛ 0,4 кВ, силовые кабели 0,4 кВ)» к настоящему постановлению;

- приложение 4 к Постановлению изложить в новой редакции согласно приложению 4 «Красные линии, границы зон с особыми условиями использования территории» к настоящему постановлению;

- приложение 4.3 к Постановлению изложить в новой редакции согласно приложению 4.3 «Красные линии» к настоящему постановлению;

- приложение 4.6 к Постановлению изложить в новой редакции согласно приложению 4.6 «Красные линии» к настоящему постановлению;

- приложение 5 к Постановлению изложить в новой редакции согласно приложению 5 «Положение о параметрах застройки, размещении объектов капитального строительства, характеристиках планируемого развития территории, жилищного строительства, систем социального, транспортного обслуживания и инженерно-технического обеспечения» к настоящему постановлению;

- приложение 5.3 к Постановлению изложить в новой редакции согласно приложению 5.3 «Положение о размещении объектов капитального строительства местного значения, а также о характеристиках планируемого развития территории, в том числе плотности и параметрах застройки территории и характеристиках развития систем социального, транспортного обслуживания и инженерно-технического обеспечения, необходимых для развития территории, ограниченной улицами Заречная, Ромодановская и Тульским шоссе» к настоящему постановлению;

- приложение 5.6 к Постановлению изложить в новой редакции согласно приложению 5.6 «Положение о размещении объектов капитального строительства местного значения, а также о характеристиках планируемого развития территории, в том числе плотности и параметрах застройки территории и характеристиках развития систем социального, транспортного обслуживания и инженерно-технического обеспечения, необходимых для развития территории, ограниченной улицами Заречная, Генерала Попова, пр-д Правобережный» к настоящему постановлению.

2. Дополнить Постановление следующими приложениями:

- границы зон планируемого размещения объектов капитального строительства (приложение 1.8.1);

- границы зон планируемого размещения объектов капитального строительства (приложение 1.8.2);

- границы зон планируемого размещения объектов капитального строительства местного значения (относящихся к следующим областям: автомобильные дороги местного значения, электро-, тепло-, газо- и водоснабжение населения, водоотведение; электро-, тепло-, газо- и водоснабжение населения, водоотведение и иные объекты в связи с решением вопросов местного значения городского округа; газоснабжение) (приложение 1.8.3);

- линии, обозначающие дороги, улицы, проезды, объекты транспортной инфраструктуры (приложение 2.8);

- линии, обозначающие линии связи (сети хозяйственно-питьевого и противопожарного водопровода) (приложение 3.8.1);

- линии, обозначающие линии связи, объект инженерно-технического обеспечения (сети напорной хозяйственно-бытовой канализации, сети самотечной хозяйственно-бытовой канализации, КНС) (приложение 3.8.2);

- линии, обозначающие линии связи, объект инженерно-технического обеспечения (сети газопроводов высокого, среднего и низкого давления, ГРП, ГРПШ) (приложение 3.8.3);

- линии, обозначающие линии связи (сети теплоснабжения, кабели связи) (приложение 3.8.4);

- линии, обозначающие линии связи (ВЛ 10 кВ, ВЛ 0,4 кВ) (приложение 3.8.5);

- линии, обозначающие линии связи, объект инженерно-технического обеспечения (силовые кабели 10 кВ, силовые кабели 0,4 кВ, РП «Рынок») (приложение 3.8.6);

- красные линии (схема расположения красных линий) (приложение 4.8.1);

- красные линии (ПКЛ № 1, ПКЛ № 2, ПКЛ № 3, ПКЛ № 9) (приложение 4.8.2);

- красные линии (ПКЛ № 4, ПКЛ № 5, ПКЛ № 6, ПКЛ № 7, ПКЛ № 8) (приложение 4.8.3);

- положение о размещении объектов капитального строительства местного значения, а также о характеристиках планируемого развития территории, в том числе плотности и параметрах застройки территории и характеристиках развития систем социального, транспортного обслуживания и инженерно-технического обеспечения, необходимых для развития территории, ограниченной ул. Генерала Попова, пр-д Правобережный, Тульское шоссе (приложение 5.8).

3. Проект планировки территории Правобережного района, утвержденный Постановлением, в редакции настоящего постановления подлежит официальному опубликованию в газете «Калужская неделя» и размещению на официальном сайте Городской Управы города Калуги в сети Интернет в течение семи дней с момента принятия настоящего постановления.

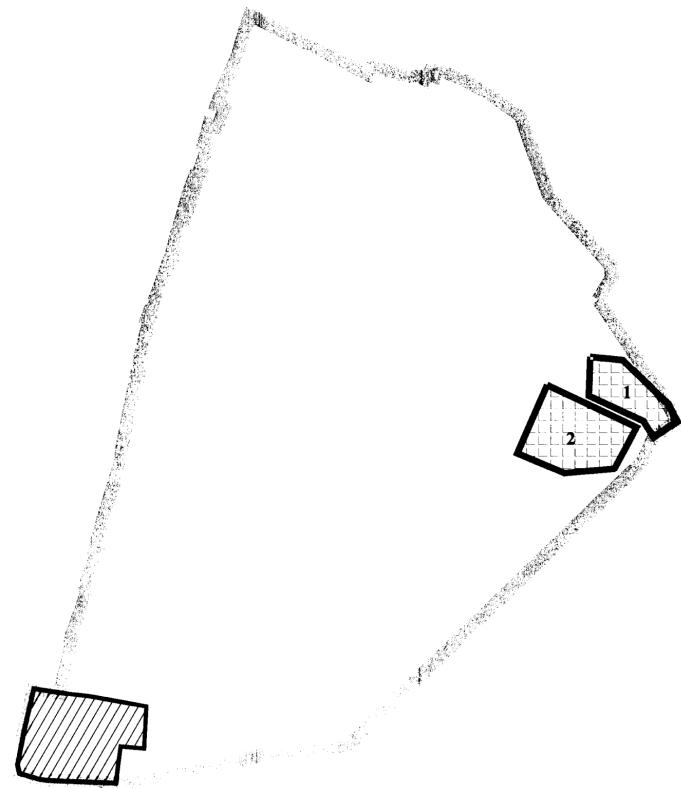
4. Настоящее постановление вступает в силу после его официального опубликования.

5. Контроль за исполнением настоящего постановления возложить на управление архитектуры, градостроительства и земельных отношений города Калуги.

Городской Голова города Калуги **К.М.ГОРОБЦОВ.**

**ГРАНИЦЫ ЗОН ПЛАНИРУЕМОГО РАЗМЕЩЕНИЯ ОБЪЕКТОВ КАПИТАЛЬНОГО СТРОИТЕЛЬСТВА**

Приложение 1.6  
к постановлению Городской Управы  
города Калуги  
от 25.01.17 № 23-п



**УСЛОВНЫЕ ОБОЗНАЧЕНИЯ**

планируемые красные линии

Границы зоны планируемого размещения объекта:

четырёхэтажного многоквартирного дома со встроенными нежилыми помещениями на первом этаже и одноуровневым подземным паркингом на 26 машиномест

Границы зон планируемой реконструкции объектов капитального строительства:

нежилых зданий с целью приспособления под объекты торговли





**ГРАНИЦЫ ЗОН ПЛАНИРУЕМОГО РАЗМЕЩЕНИЯ ОБЪЕКТОВ КАПИТАЛЬНОГО СТРОИТЕЛЬСТВА МЕСТНОГО ЗНАЧЕНИЯ (основных проездов, сети хозяйственно-питьевого и противопожарного водопровода, сетей хозяйственно-бытовой канализации, сети самотечной дождевой канализации/перепускная труба, сетей газопровода низкого давления, силового кабеля 10 кВ)**

Приложение 1.3.2  
к постановлению Городской Управы  
города Калуги  
от 25.01.17 № 23-н

**Условные обозначения:**

 планируемая красная линия

Границы зон планируемого размещения объектов местного значения, относящихся к следующим областям:


**автомобильные дороги местного значения:**

 основных проездов

**водоснабжение:**

 сети хозяйственно-питьевого и противопожарного водопровода

**водоотведение:**

 сетей самотечной хозяйственно-бытовой канализации

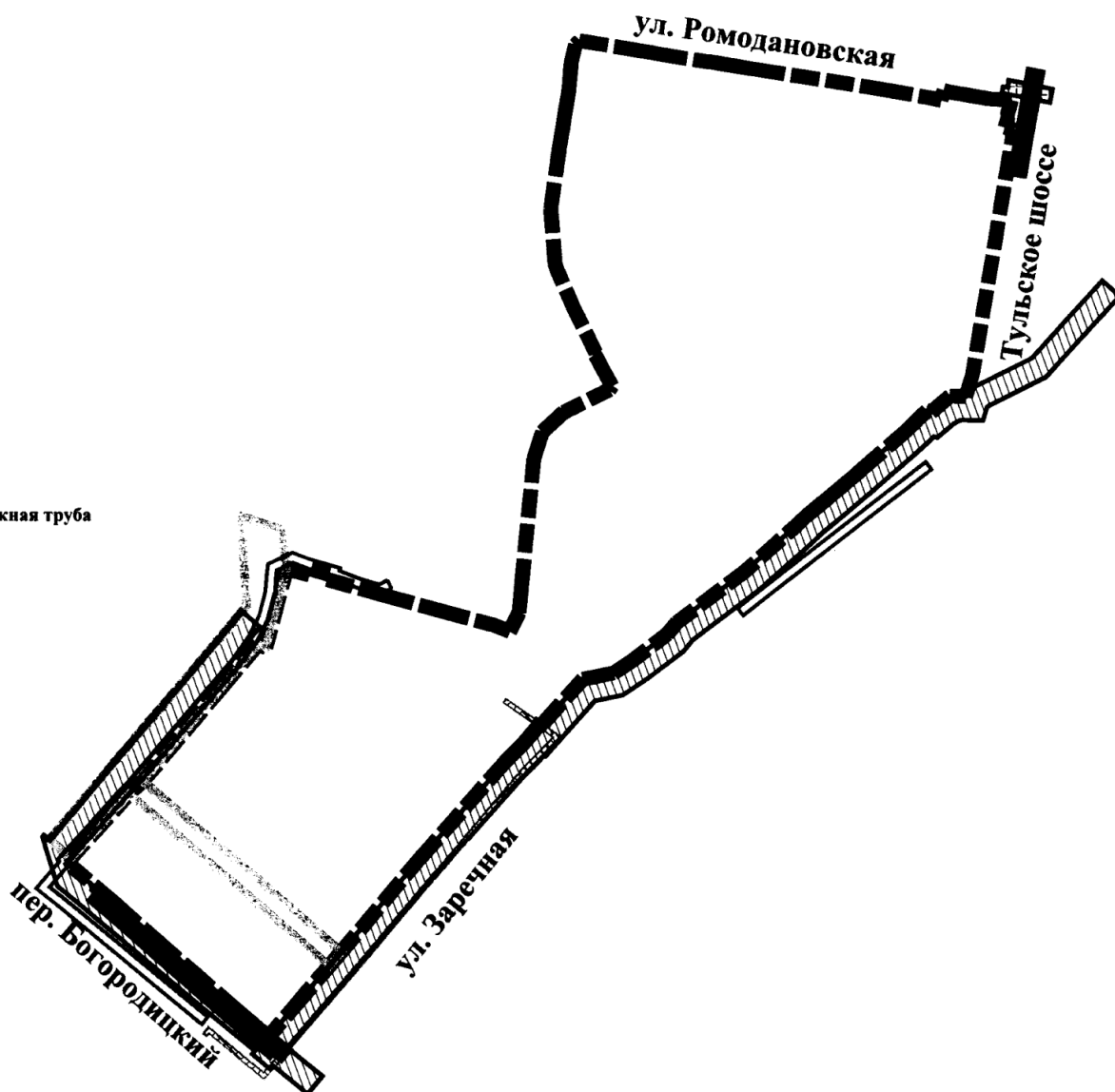
 сетей самотечной дождевой канализации/перепускная труба

**газоснабжение:**

 сетей газопровода низкого давления

**электроснабжение:**

 силового кабеля 10 кВ



Приложение 1.8.1  
к постановлению Городской Управы  
города Калуги  
от 25.01.17 № 23-н

**ГРАНИЦЫ ЗОН ПЛАНИРУЕМОГО РАЗМЕЩЕНИЯ ОБЪЕКТОВ КАПИТАЛЬНОГО СТРОИТЕЛЬСТВА**


**УСЛОВНЫЕ ОБОЗНАЧЕНИЯ**

 планируемые красные линии

Границы зон планируемого размещения объектов капитального строительства:

 торгового центра\*

 торгового центра

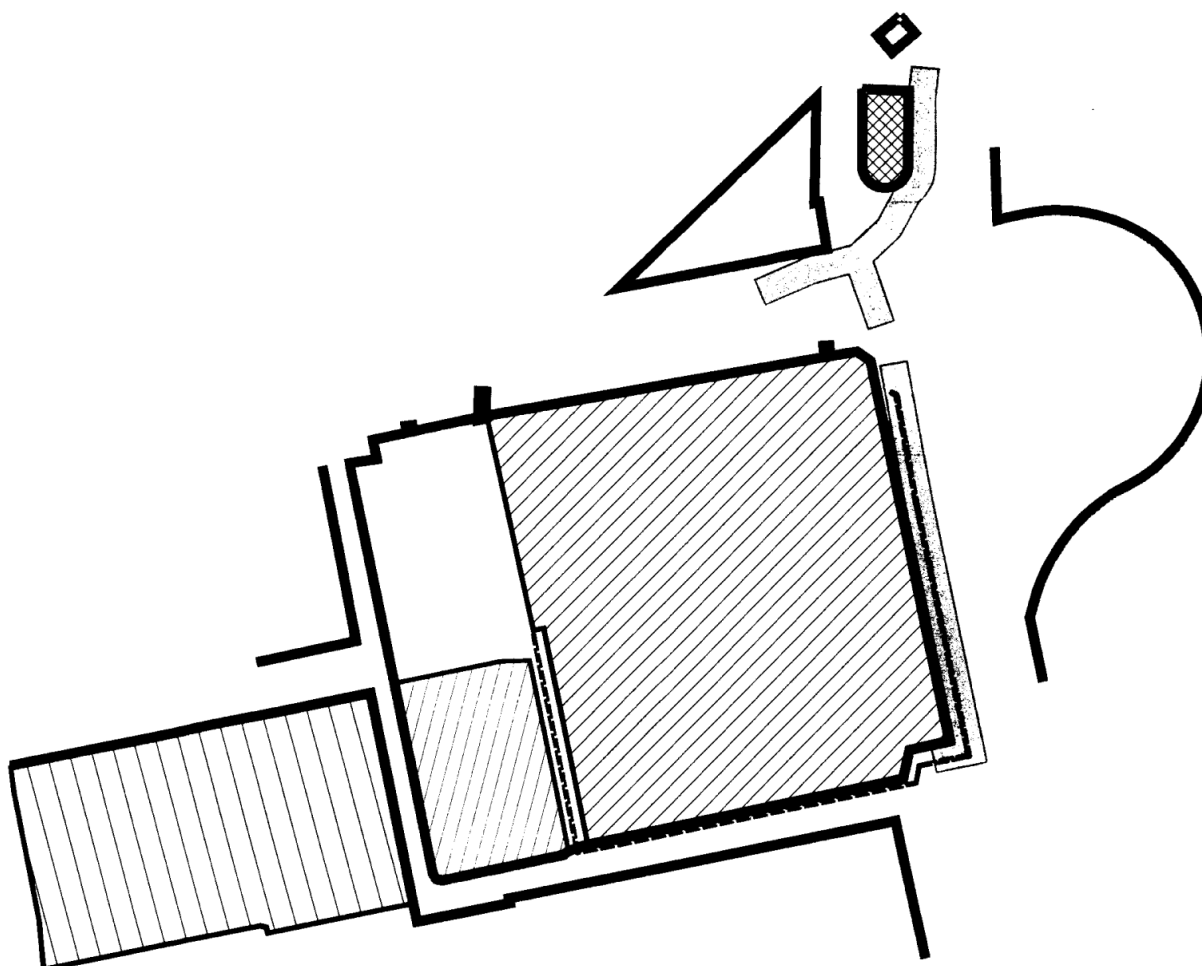
 депо (диспетчерской) со встроенными помещениями торговли, общественного питания, бытового обслуживания

 магазина

 ВЛ 10 кВ

 ВЛ 0,4 кВ

 силового кабеля 10 кВ



\* Строительство торгового центра возможно при условии принятия новой редакцией решения Городской Думы городского округа «Город Калуга» от 14.12.2011 № 247 «Об утверждении Правил землепользования и застройки городского округа «Город Калуга» (ред. от 26.03.2015) с изменением границы территориальной зоны П-5 и включением в её территорию земельного участка с кадастровым номером 40:26:000385



**ГРАНИЦЫ ЗОН ПЛАНИРУЕМОГО РАЗМЕЩЕНИЯ  
ОБЪЕКТОВ КАПИТАЛЬНОГО СТРОИТЕЛЬСТВА**

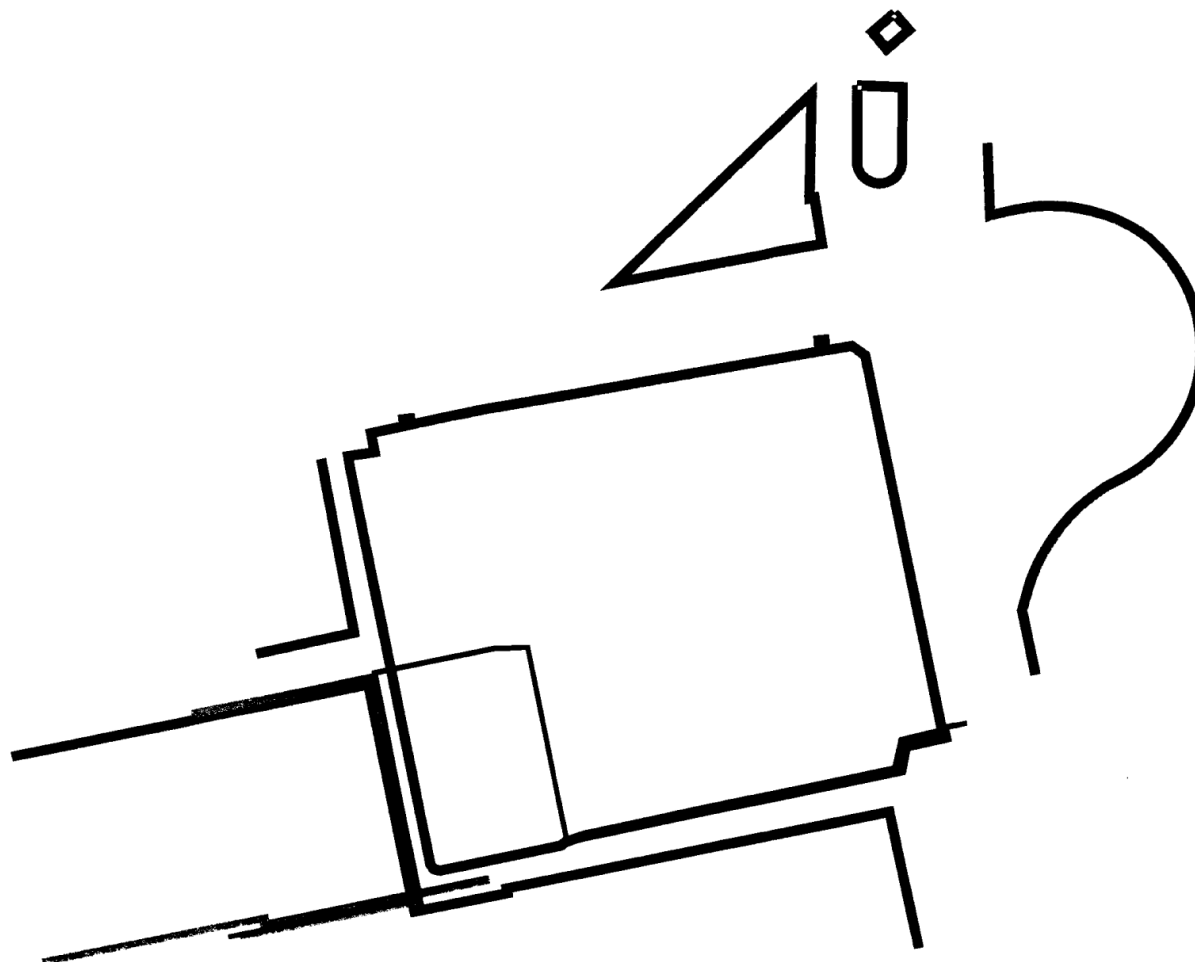
Приложение 1.8.2  
к постановлению Городской Управы  
города Калуги  
от 25.01.17 № 23-к-

**УСЛОВНЫЕ ОБОЗНАЧЕНИЯ**

 планируемые красные линии

Границы зон планируемого размещения объектов  
капитального строительства:

 силовых кабелей 0,4 кВ  
 кабеля связи




**ГРАНИЦЫ ЗОН ПЛАНИРУЕМОГО РАЗМЕЩЕНИЯ ОБЪЕКТОВ  
КАПИТАЛЬНОГО СТРОИТЕЛЬСТВА МЕСТНОГО ЗНАЧЕНИЯ**

(относящихся к следующим областям: автомобильные дороги местного значения, электро-, тепло-, газо- и водоснабжение населения, водоотведение; электро-, тепло-, газо- и водоснабжение населения, водоотведение и иные области в связи с решением вопросов местного значения городского округа; газоснабжение)


Приложение 1.8.3  
к постановлению Городской Управы  
города Калуги  
от 25.01.17 № 23-к-


**УСЛОВНЫЕ ОБОЗНАЧЕНИЯ**

 планируемые красные линии

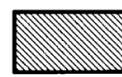
Границы зон планируемого размещения объектов  
капитального строительства:

**Автомобильные дороги местного значения, электро-, тепло-, газо- и водоснабжение населения, водоотведение:**

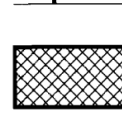
 федерального значения (общегородского значения) и объектов капитального строительства в целях обеспечения населения и организации коммунальными услугами\*

 регионального значения (общегородского значения) и объектов капитального строительства в целях обеспечения населения и организации коммунальными услугами


 улицы в промышленной застройке и объектов капитального строительства в целях обеспечения населения и организации коммунальными услугами

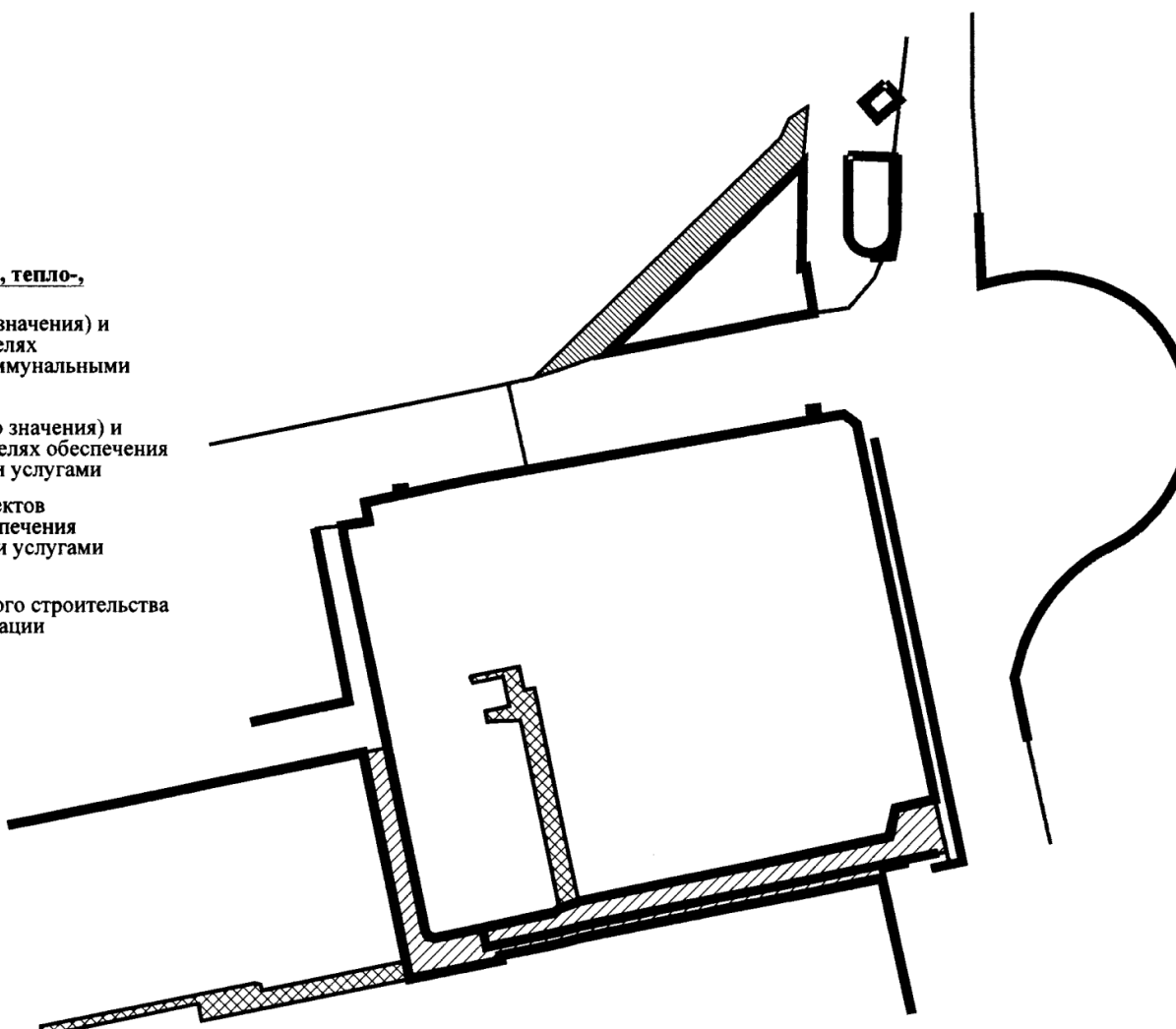
 основного проезда и объектов капитального строительства в целях обеспечения населения и организации коммунальными услугами

**Электро-, тепло-, газо- и водоснабжение населения, водоотведение и иные области в связи с решением вопросов местного значения городского округа:**

 элементов озеленения, благоустройства и размещения объектов капитального строительства в целях обеспечения населения и организации коммунальными услугами

**Газоснабжение:**

 сетей газопровода высокого давления



\* При условии изменения границ городских лесов, территории памятника природы, буферной охранной зоны памятника природы и зоны охраняемого природного ландшафта





**ЛИНИИ, ОБОЗНАЧАЮЩИЕ ДОРОГИ, УЛИЦЫ, ПРОЕЗДЫ, ОБЪЕКТЫ ТРАНСПОРТНОЙ ИНФРАСТРУКТУРЫ**

Приложение 2.6  
к постановлению Городской Управы  
города Калуги  
от 25.01.14 № 23-н

**УСЛОВНЫЕ ОБОЗНАЧЕНИЯ**

планируемые красные линии

**Линии обозначающие дороги, проезды:**

Улицы и дороги местного значения:

сохраняемые:

улица в промышленной застройке  
второстепенные проезды

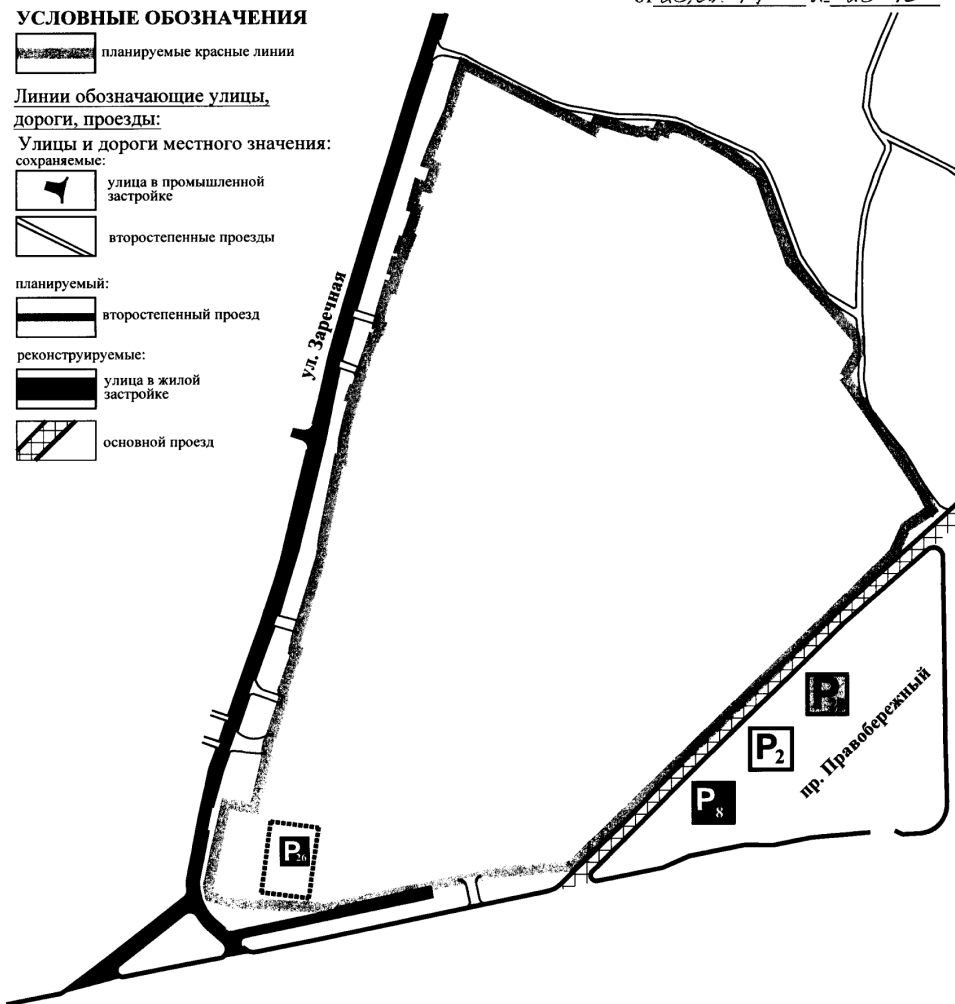
планируемый:

второстепенный проезд

реконструируемые:

улица в жилой застройке

основной проезд



Рекомендуемые к строительству объекты для хранения индивидуального автотранспорта:

**P**<sub>26</sub>

одноуровневый подземный паркинг на 26 машиномест

**P**<sub>20</sub>

открытые автостоянки (парковки) для постоянного хранения с указанием числа машиномест

**P**<sub>8</sub>

открытые временные автостоянки (парковки) с указанием числа машиномест

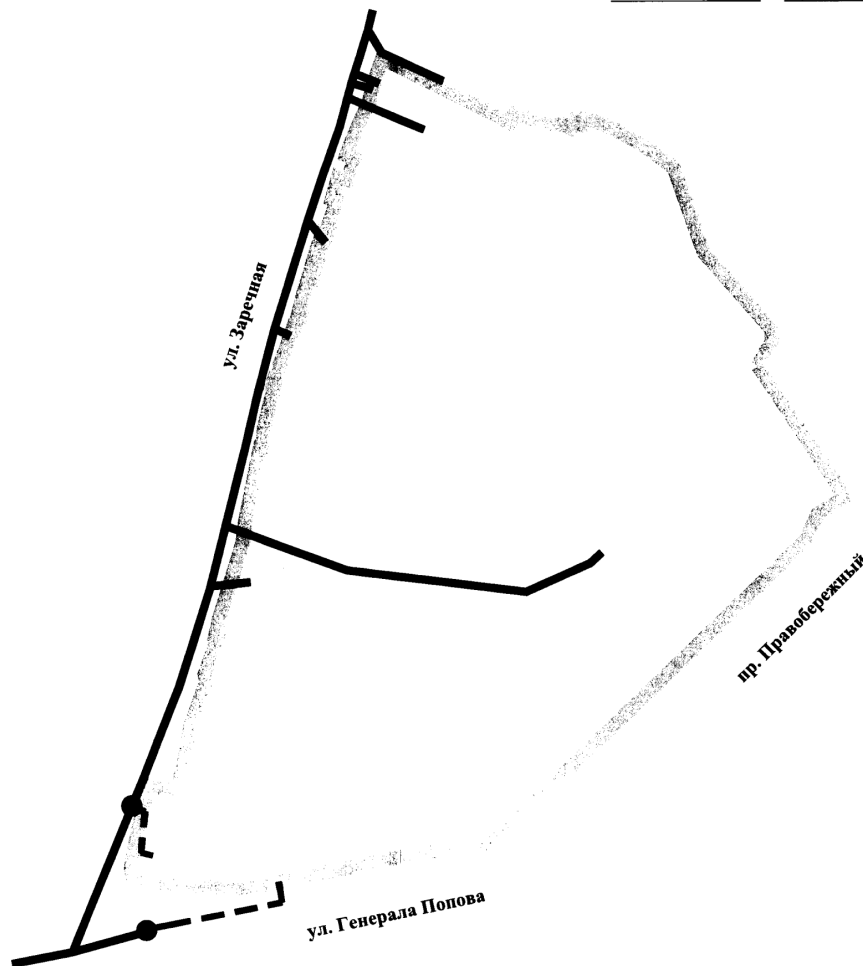
**P**<sub>2</sub>

открытые гостевые автостоянки (парковки) с указанием числа машиномест

**ЛИНИИ, ОБОЗНАЧАЮЩИЕ ЛИНИИ СВЯЗИ**

(сети хозяйственно-питьевого и противопожарного водопровода)

Приложение 3.6.1  
к постановлению Городской Управы  
города Калуги  
от 25.01.14 № 23-н



**УСЛОВНЫЕ ОБОЗНАЧЕНИЯ**

планируемые красные линии

**Линии связи:**

сети хозяйственно-питьевого и противопожарного водопровода сохраняемые  
сети хозяйственно-питьевого и противопожарного водопровода, рекомендуемые к строительству

Рекомендуемые точки подключения:

**ЛИНИИ, ОБОЗНАЧАЮЩИЕ ДОРОГИ, УЛИЦЫ, ПРОЕЗДЫ, ОБЪЕКТЫ ТРАНСПОРТНОЙ ИНФРАСТРУКТУРЫ**

Приложение 2.8  
к постановлению Городской Управы  
города Калуги  
от 25.01.14 № 23-н

**УСЛОВНЫЕ ОБОЗНАЧЕНИЯ**

планируемые красные линии

**Линии, обозначающие дороги, улицы, проезды:**

Магистральные дороги/улицы:

реконструируемые:  
федерального значения/ общегородского значения\*

регионального значения/ общегородского значения

Улицы и дороги местного значения:

сохраняемые:

улица в промышленной застройке

основные проезды

планируемая:

улица в промышленной застройке

реконструируемый:

основные проезды

Объекты для хранения и обслуживания индивидуального автотранспорта:

**P**<sub>25</sub> открытые временные автостоянки (парковки) с указанием числа машиномест

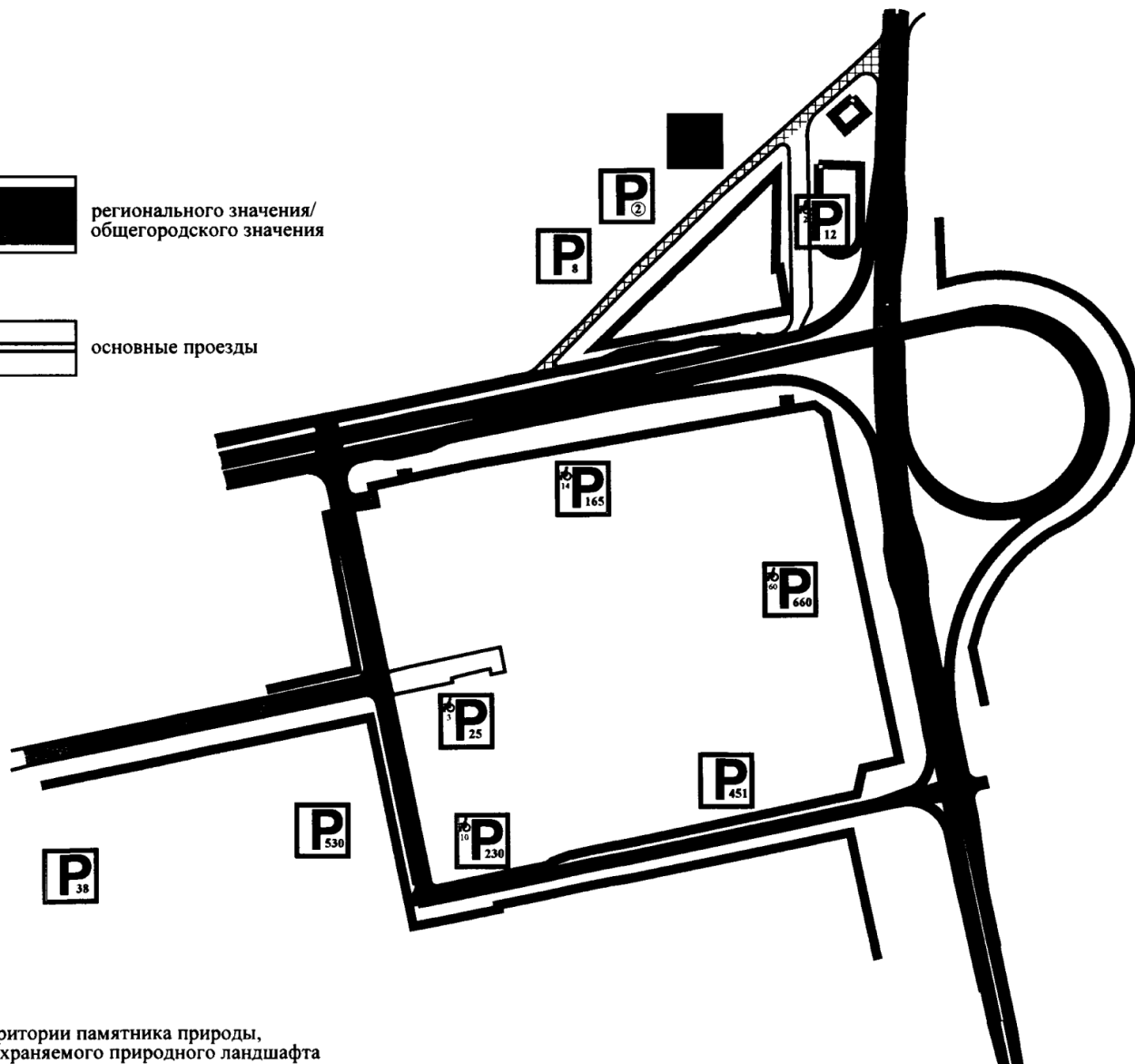
общее число парковочных мест из них мест для МГН

открытые автостоянки (парковки) для постоянного хранения с указанием числа машиномест

общее число парковочных мест

**P**<sub>2</sub> открытые гостевые автостоянки (парковки) с указанием числа машиномест

общее число парковочных мест

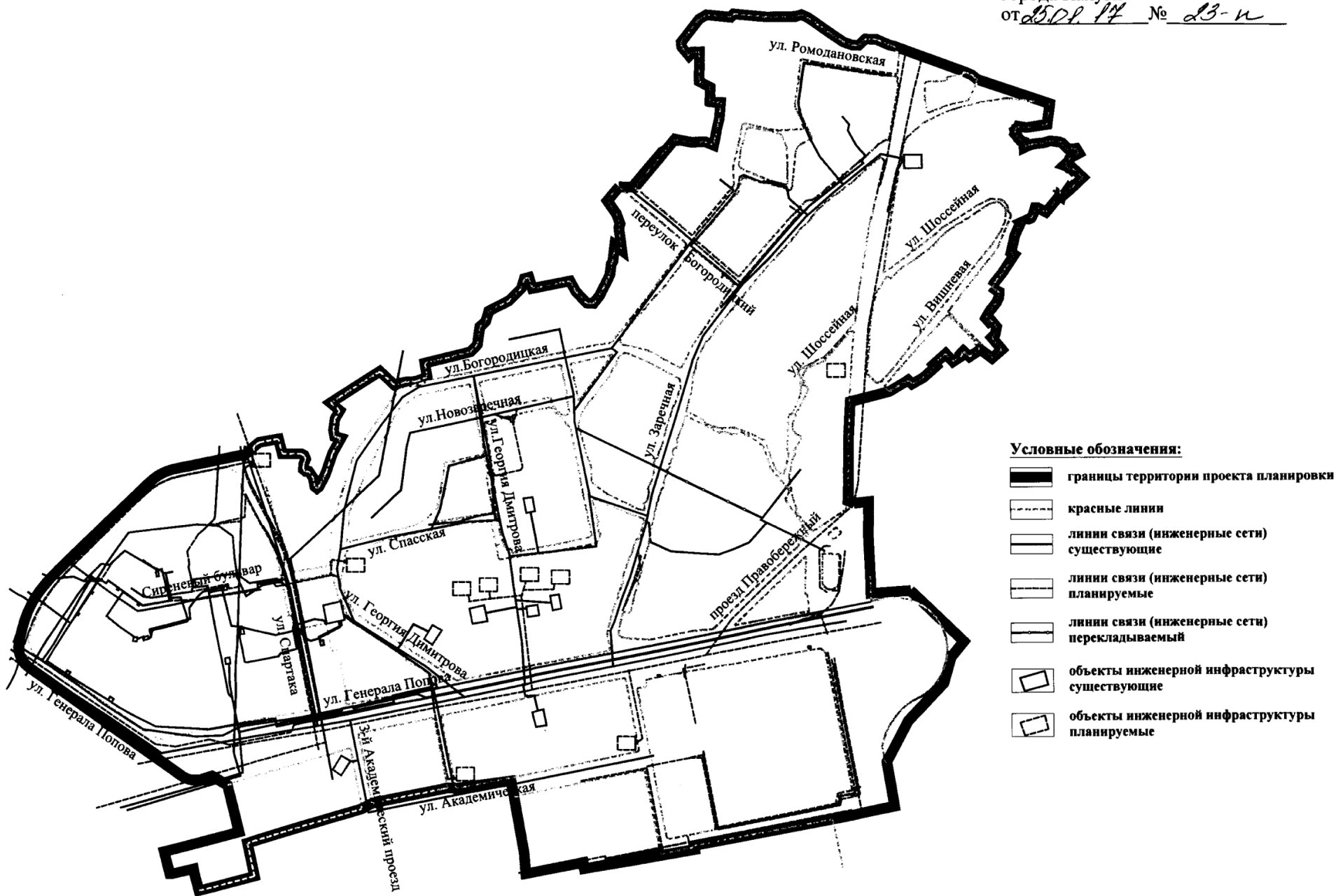


\* При условии изменения границ городских лесов, территории памятника природы, буферной охранной зоны памятника природы и зоны охраняемого природного ландшафта



**КРАСНЫЕ ЛИНИИ, ЛИНИИ СВЯЗИ И ОБЪЕКТЫ  
ИНЖЕНЕРНОЙ ИНФРАСТРУКТУРЫ**

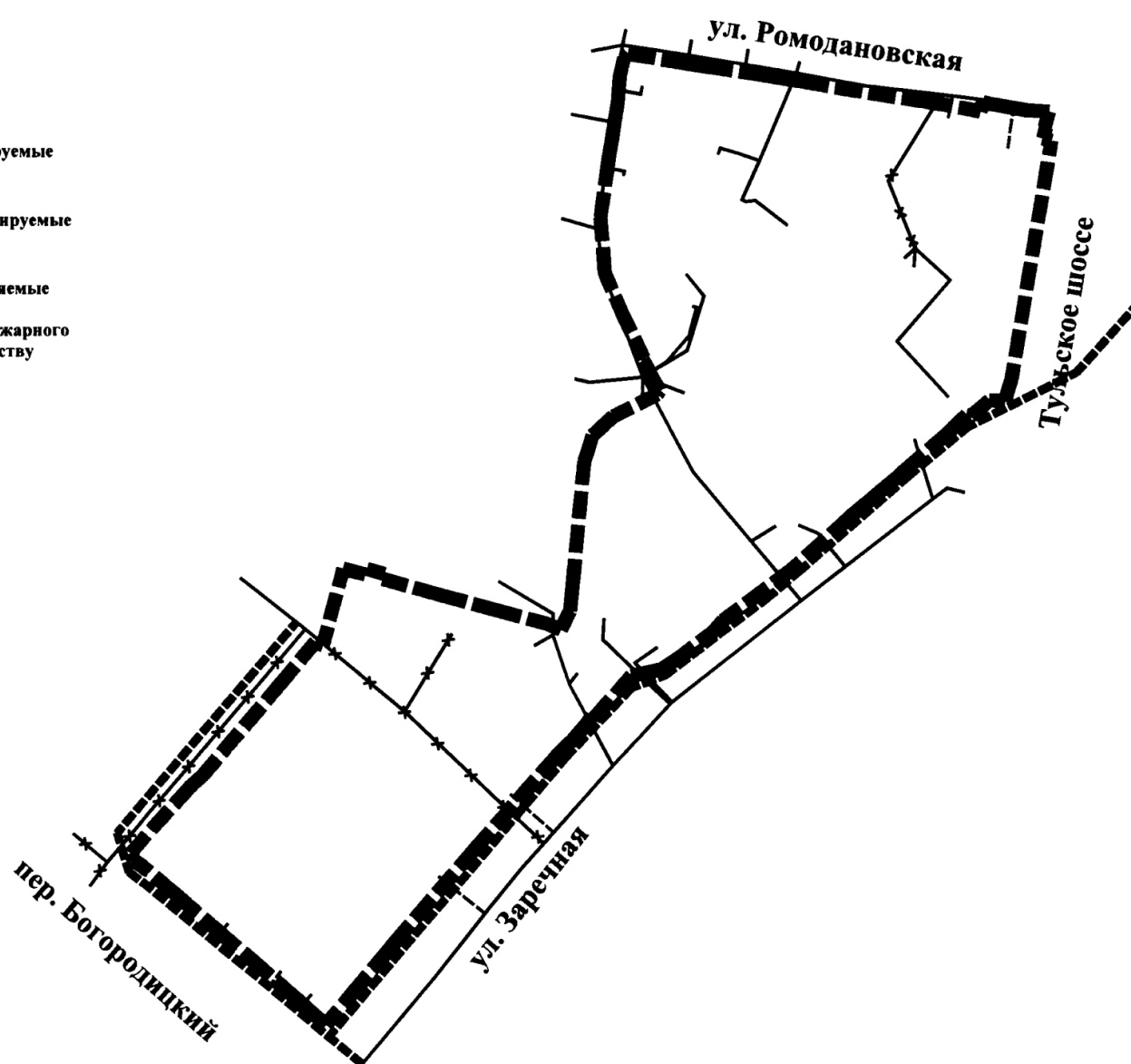
Приложение 3  
к постановлению Городской Управы  
города Калуги  
от 25.01.17 № 23-н



**ЛИНИИ, ОБОЗНАЧАЮЩИЕ ЛИНИИ СВЯЗИ  
(сети хозяйственно-питьевого и противопожарного  
водопровода)**

Приложение 3.3.1  
к постановлению Городской Управы  
города Калуги  
от 25.01.17 № 23-н

- Условные обозначения:**
- планируемая красная линия
  - Линии связи:**
  - сети хозяйственно-питьевого и противопожарного водопровода планируемые
  - сети хозяйственно-питьевого и противопожарного водопровода демонтируемые
  - сети хозяйственно-питьевого и противопожарного водопровода сохраняемые
  - сети хозяйственно-питьевого и противопожарного водопровода, рекомендуемые к строительству



**ЛИНИИ, ОБОЗНАЧАЮЩИЕ ЛИНИИ СВЯЗИ  
(сети газопровода низкого давления)**


Условные обозначения:

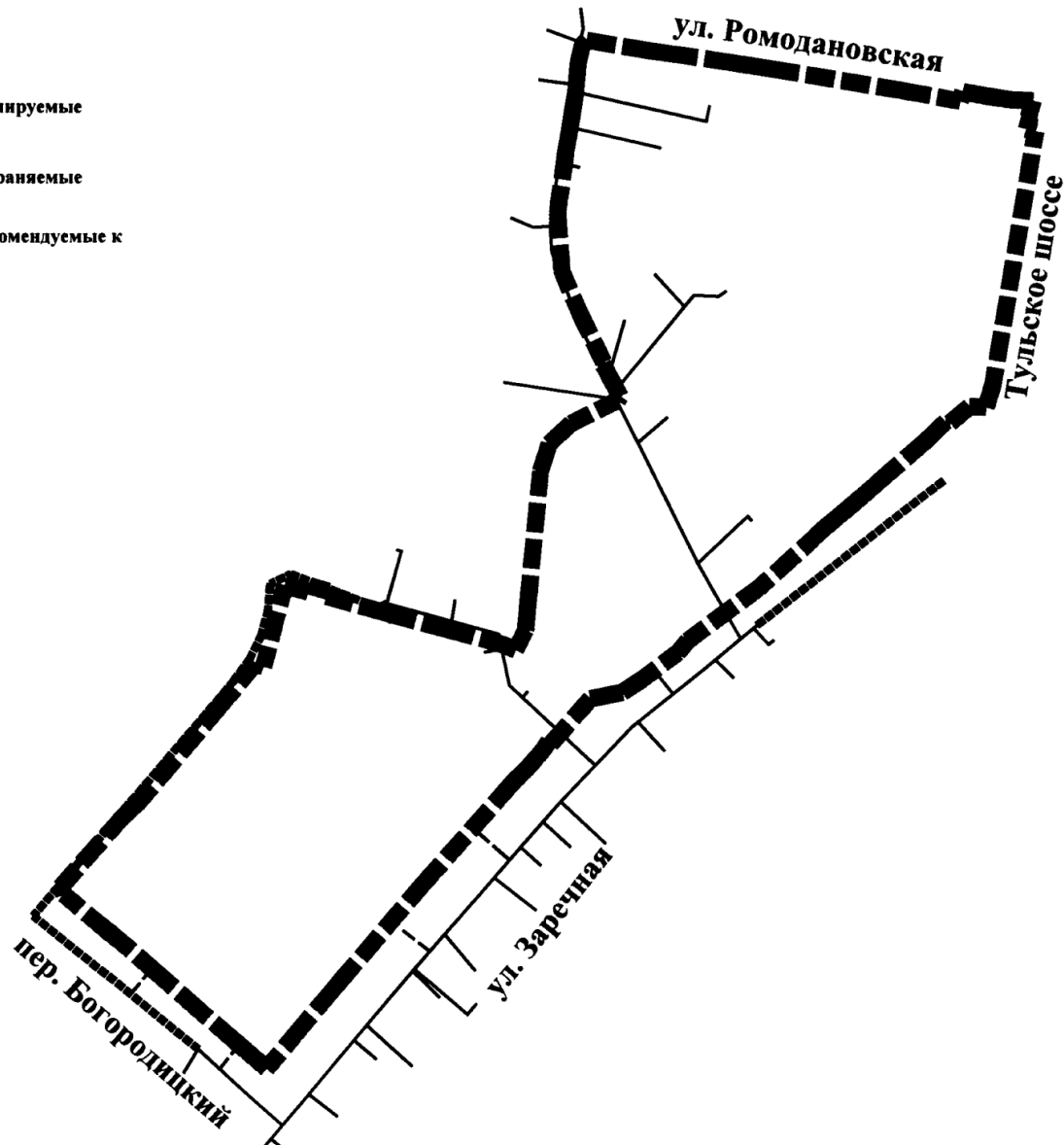
 планируемая красная линия

Линии связи:

 сети газопровода низкого давления планируемые

 сети газопровода низкого давления сохраняемые

 сети газопровода низкого давления, рекомендуемые к строительству



Приложение 3.3.2  
к постановлению Городской Управы  
города Калуги  
от 25.01.17 № 23-н

**ЛИНИИ, ОБОЗНАЧАЮЩИЕ ЛИНИИ СВЯЗИ, ОБЪЕКТ  
ИНЖЕНЕРНО-ТЕХНИЧЕСКОГО ОБЕСПЕЧЕНИЯ  
(сети самоточной хозяйственно-бытовой канализации,  
сети напорной хозяйственно-бытовой канализации, КНС)**

Условные обозначения:

 планируемая красная линия

Линии связи:

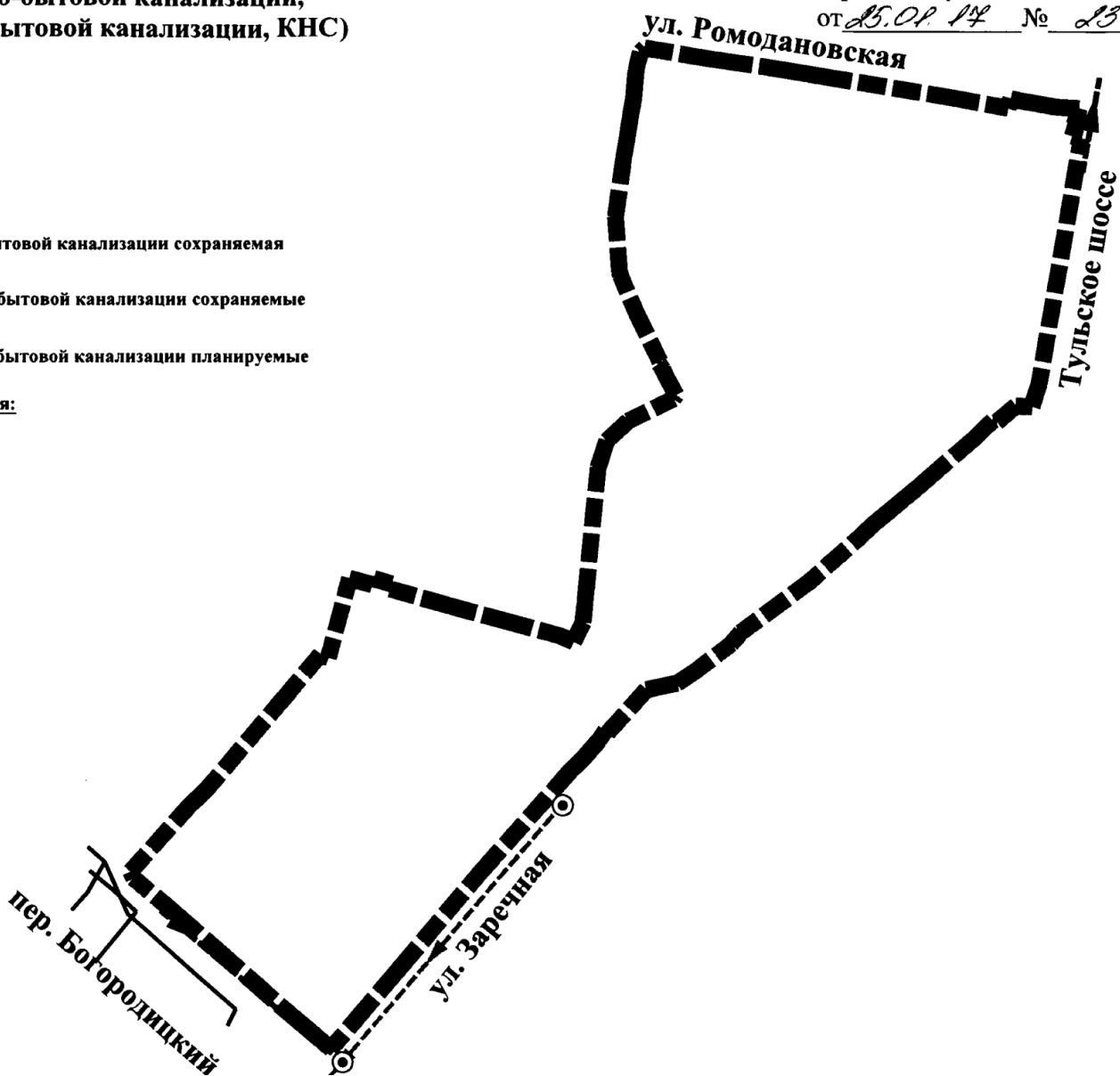
 сеть напорной хозяйственно-бытовой канализации сохраняемая

 сети самоточной хозяйственно-бытовой канализации сохраняемые

 сети самоточной хозяйственно-бытовой канализации планируемые

Объект инженерно-технической обеспечения:

 КНС планируемые



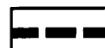
Приложение 3.3.3  
к постановлению Городской Управы  
города Калуги  
от 25.01.17 № 23-н



**ЛИНИИ, ОБОЗНАЧАЮЩИЕ ЛИНИИ СВЯЗИ  
(сети самотечной дождевой канализации)**

Приложение 3.3.4  
к постановлению Городской Управы  
города Калуги  
от 25.01.17 № 23-н

**Условные обозначения:**

 планируемая красная линия

**Линии связи:**

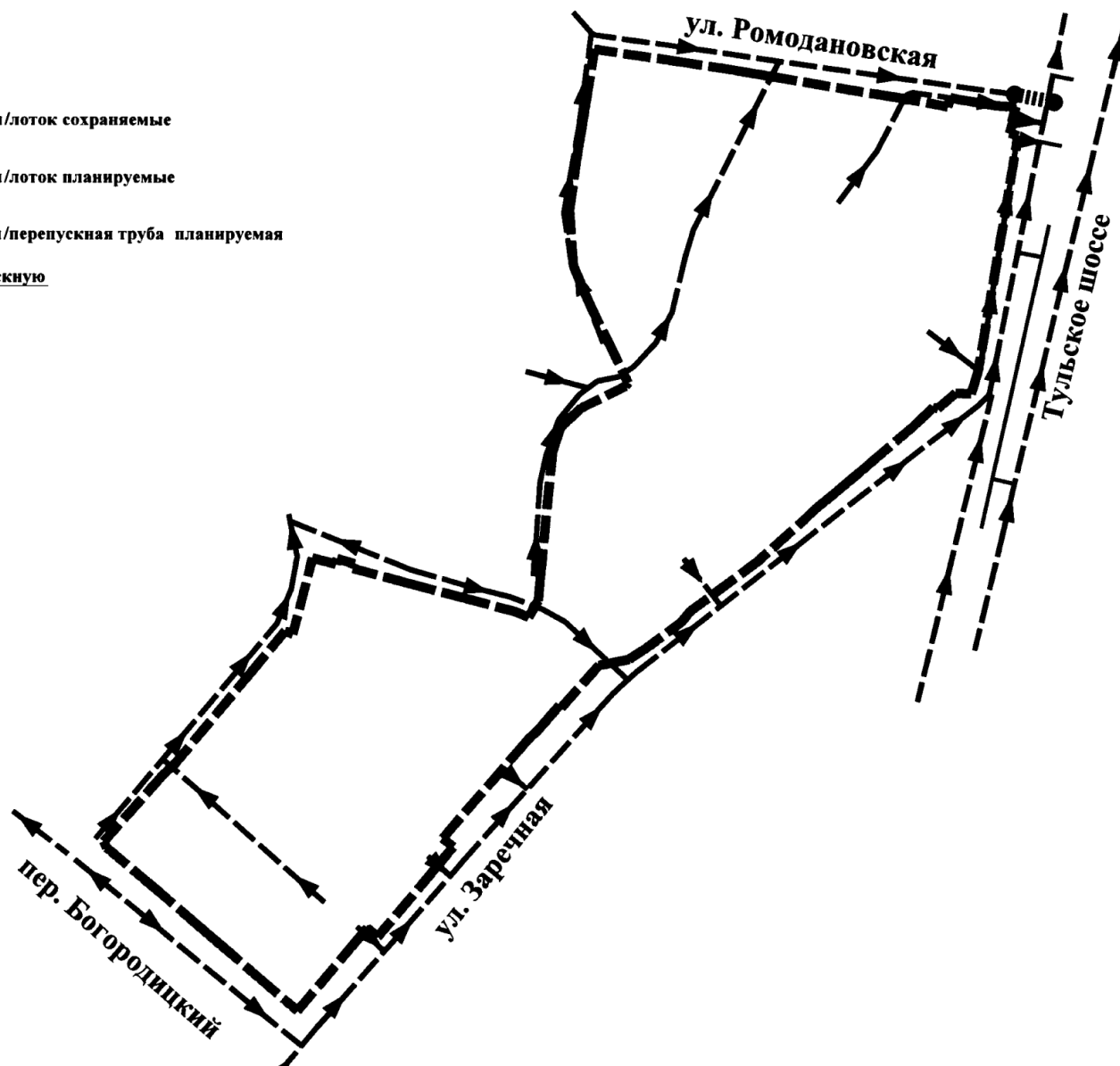
 сети самотечной дождевой канализации/лоток сохраняемые

 сети самотечной дождевой канализации/лоток планируемые

 сеть самотечной дождевой канализации/перепускная труба планируемая

**Место выпуска дождевых стоков из лотка в перепускную трубу, из перепускных труб в лоток:**






**ЛИНИИ, ОБОЗНАЧАЮЩИЕ ЛИНИИ СВЯЗИ,  
ОБЪЕКТ ИНЖЕНЕРНО-ТЕХНИЧЕСКОГО  
ОБЕСПЕЧЕНИЯ (ВЛ 10 кВ, силовые кабели 10 кВ, КТП)**

Приложение 3.3.5  
к постановлению Городской Управы  
города Калуги  
от 25.01.17 № 23-н

**Условные обозначения:**

 планируемая красная линия

**Линии связи:**

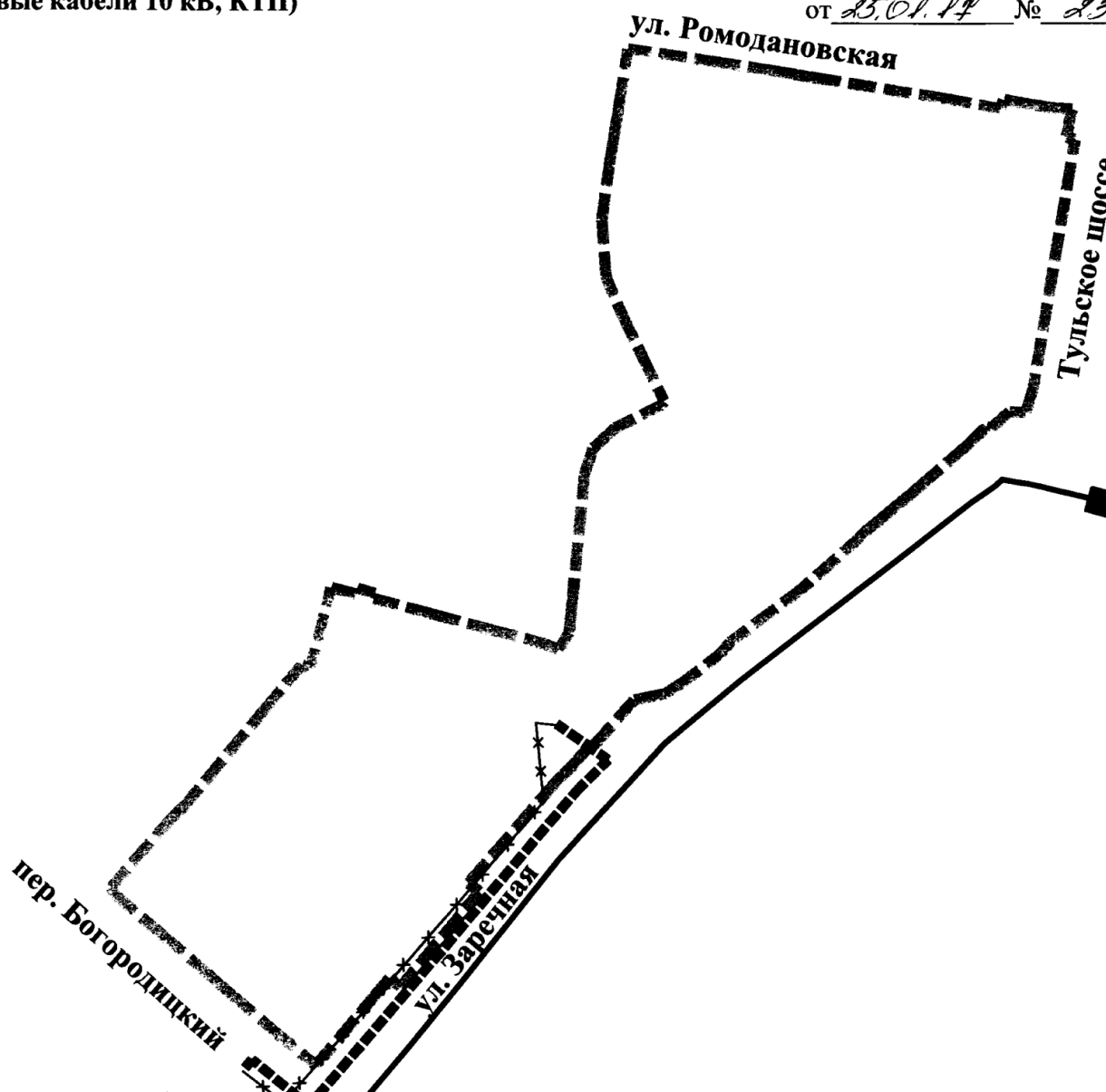
 ВЛ 10 кВ демонтируемая

 силовой кабель 10 кВ сохраняемый

 силовой кабель 10 кВ планируемый

**Объект инженерно-технической обеспечения:**

 КТП сохраняемый



**ЛИНИИ, ОБОЗНАЧАЮЩИЕ ЛИНИИ СВЯЗИ  
(силовые кабели связи)**


Приложение 3.3.6  
к постановлению Городской Управы  
города Калуги  
от 25.01.17 № 23-н

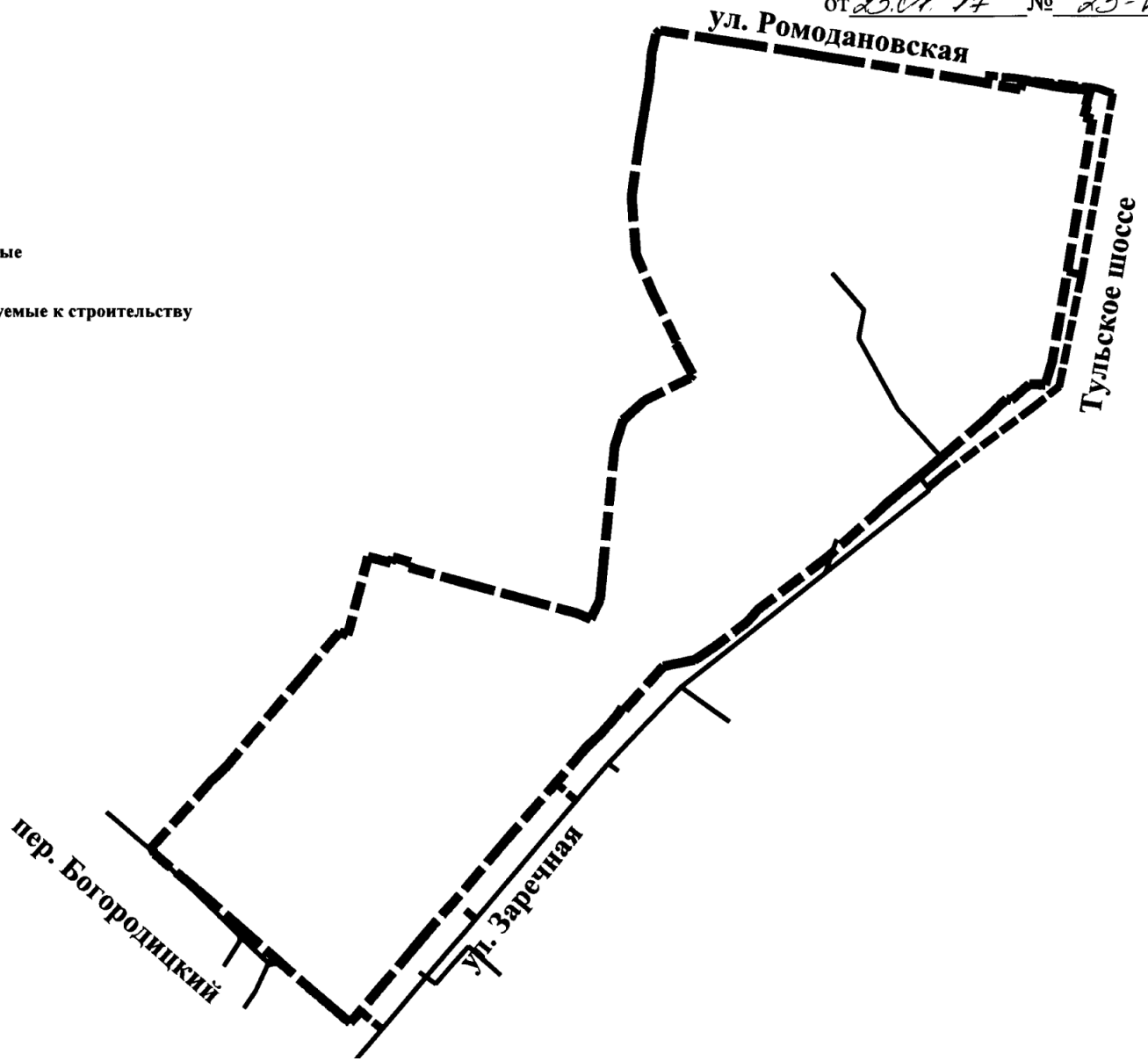
**Условные обозначения:**

 планируемая красная линия

**Линии связи:**

 силовые кабели связи сохраняемые

 силовые кабели связи, рекомендуемые к строительству

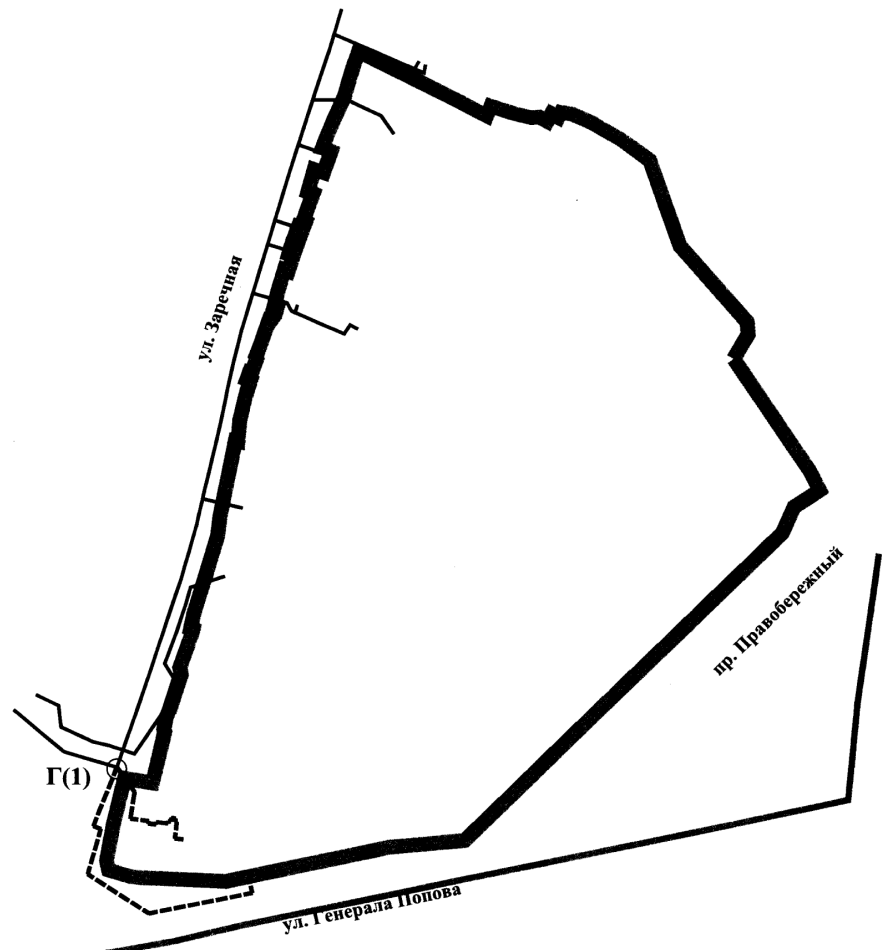
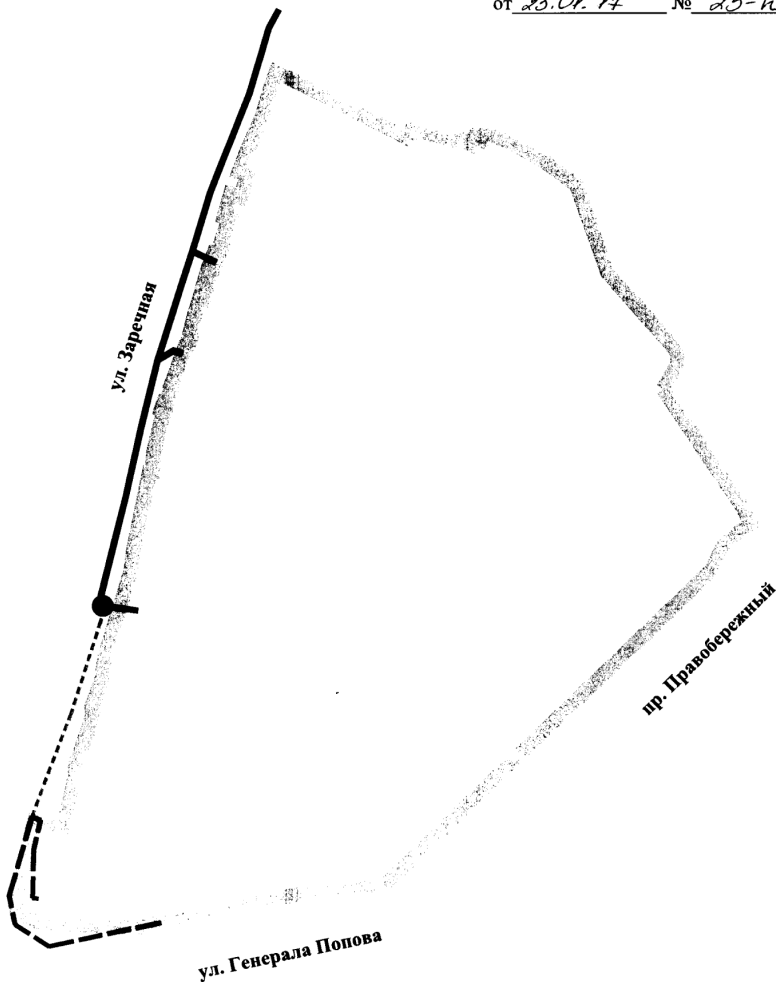


**ЛИНИИ, ОБОЗНАЧАЮЩИЕ ЛИНИИ СВЯЗИ  
(сети самотечной хозяйственно-бытовой канализации)**


Приложение 3.6.2  
к постановлению Городской Управы  
города Калуги  
от 25.01.17 № 23-н

**ЛИНИИ, ОБОЗНАЧАЮЩИЕ ЛИНИИ СВЯЗИ  
(сети газопровода низкого и среднего давления)**


Приложение 3.6.3  
к постановлению Городской Управы  
города Калуги  
от 25.01.2017 № 23-н





**УСЛОВНЫЕ ОБОЗНАЧЕНИЯ**

 планируемые красные линии

**Линии связи:**

 сети самотечной хозяйственно-бытовой канализации сохраняемые


 сеть самотечной хозяйственно-бытовой канализации планируемая

 сеть самотечной хозяйственно-бытовой канализации, рекомендуемая к строительству

**Рекомендуемая точка подключения:**




**УСЛОВНЫЕ ОБОЗНАЧЕНИЯ**

 планируемые красные линии

**Линии связи:**

 сети газопровода низкого давления сохраняемые

 сети газопровода среднего давления сохраняемые

 сети газопровода низкого давления, рекомендуемые к строительству

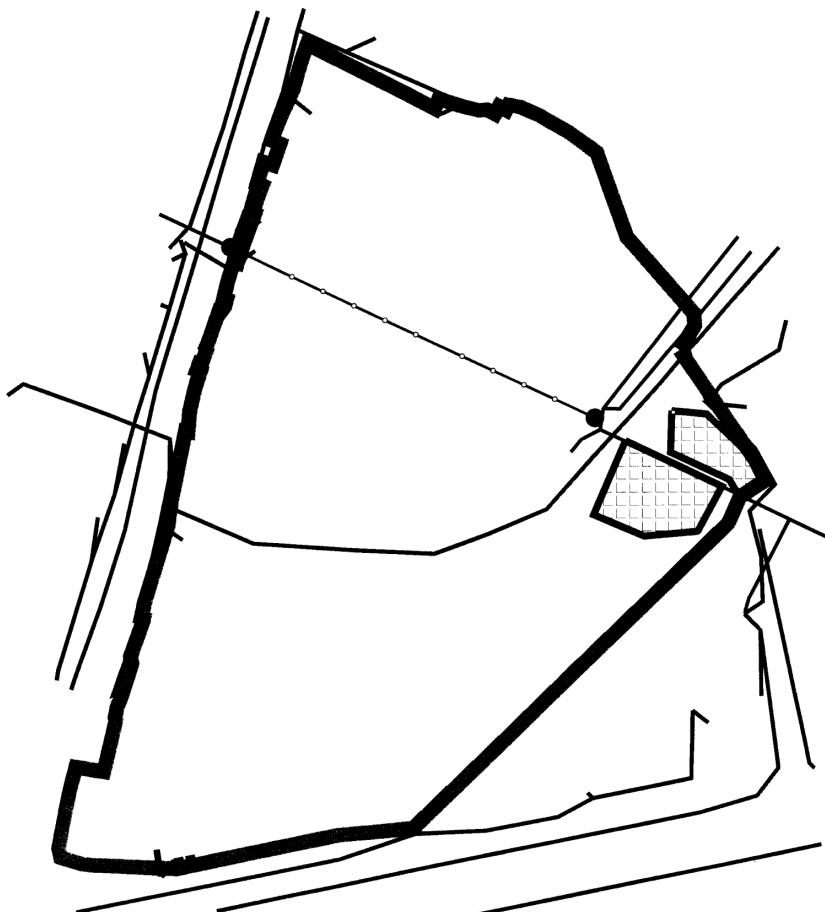
**Рекомендуемая точка подключения:**





**ЛИНИИ, ОБОЗНАЧАЮЩИЕ ЛИНИИ СВЯЗИ.**  
(ВЛ 10 кВ, ВЛ 0,4 кВ, силовые кабели 0,4 кВ)

Приложение 3.6.4  
к постановлению Городской Управы  
города Калуги  
от 25.01.17 № 23-к



**УСЛОВНЫЕ ОБОЗНАЧЕНИЯ**

планируемые красные линии

**Линии связи:**

ВЛ 10 кВ  
 ВЛ 0,4 кВ

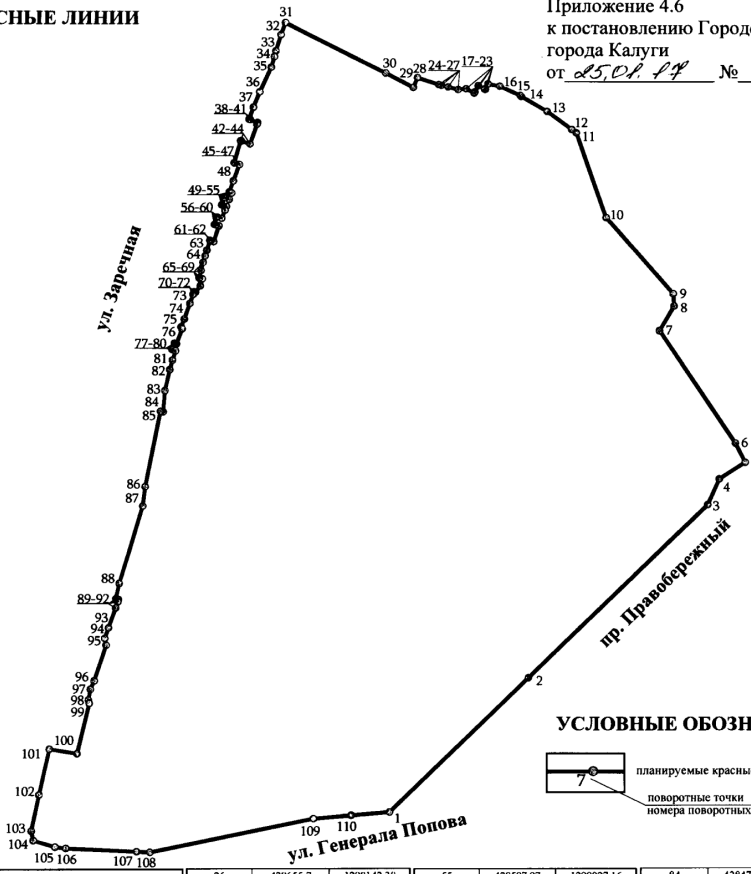
**Рекомендуемые к строительству:**

силовые кабели 0,4 кВ  
 демонтируемая ВЛ 10 кВ  
 планируемый силовой кабель 10 кВ взамен демонтируемой ВЛ 10 кВ

Рекомендуемые точки подключения:

**КРАСНЫЕ ЛИНИИ**

Приложение 4.6  
к постановлению Городской Управы  
города Калуги  
от 25.01.17 № 23-к



**УСЛОВНЫЕ ОБОЗНАЧЕНИЯ**

планируемые красные линии  
 поворотные точки  
номера поворотных точек

№ точки		X	Y	№ точки	X	Y	№ точки	X	Y		
1	428264,08	1298115,41	26	428655,7	1298142,38	55	428587,97	1298027,16	84	428479,27	1297994,7
2	428336,2	1298189,69	27	428656,12	1298141,04	56	428583,54	1298025,59	85	428479,55	1297993,28
3	428429,27	1298285,55	28	428659,79	1298129,59	57	428584,3	1298023	86	428438,9	1297983,16
4	428443,18	1298291,74	29	428654,5	1298127,38	58	428580,12	1298021,76	87	428428,48	1297983,88
5	428452,18	1298305,64	30	428662,31	1298112,69	59	428579,4	1298024,17	88	428386,87	1297971,27
6	428462,53	1298300,42	31	428689,84	1298058,87	60	428579,1	1298024,07	89	428378,73	1297969,55
7	428523,07	1298259,64	32	428681,27	1298056,54	61	428570,8	1298021,36	90	428378,3	1297970,9
8	428536,2	1298267,34	33	428674,38	1298053,83	62	428571,57	1298019,4	91	428377,03	1297970,62
9	428542,89	1298266,88	34	428671,29	1298053	63	428566,21	1298017,78	92	428373,73	1297969,46
10	428584,1	1298230,96	35	428665,53	1298051,46	64	428563,15	1298015,85	93	428363,11	1297965,69
11	428629,98	1298214,92	36	428652,04	1298045,39	65	428559,64	1298015,79	94	428357,46	1297963,67
12	428631,75	1298212,51	37	428643,61	1298041,97	66	428555,29	1298014,72	95	428353,78	1297964,43
13	428641,56	1298199,16	38	428637,14	1298039,66	67	428551,18	1298013,76	96	428344,66	1297958,12
14	428649,67	1298185,36	39	428636,94	1298040,34	68	428550,73	1298015,34	97	428330,16	1297956,16
15	428650,22	1298184,7	40	428635,32	1298044,24	69	428547	1298014,31	98	428324,4	1297955,07
16	428655,24	1298173,69	41	428634,39	1298043,92	70	428543,51	1298011,7	99	428322,76	1297955,54
17	428656,44	1298167,34	42	428623,79	1298040,25	71	428543,8	1298011,01	100	428295,11	1297965,69
18	428653,48	1298165,88	43	428625,34	1298035,66	72	428542,31	1298010,51	101	428292,92	1297949,09
19	428653,69	1298165,51	44	428623,49	1298035,22	73	428537,42	1298008,8	102	428292,92	1297949,07
20	428655,59	1298162,13	45	428613,59	1298031,88	74	428529,02	1298005,86	103	428273,45	1297928,37
21	428652,08	1298160,28	46	428612,74	1298034,39	75	428524,76	1298004,14	104	428254,07	1297924,57
22	428651,45	1298159,94	47	428612,64	1298034,63	76	428523,69	1298004,67	105	428249,07	1297925,64
23	428653,89	1298155,57	48	428603,9	1298031,43	77	428515,69	1298001,72	106	428245,56	1297931,25
24	428653,46	1298151,4	49	428597,84	1298029,25	78	428516,09	1298000,72	107	428244,84	1297942,92
25	428654,8	1298146	50	428597,28	1298030,59	79	428512,7	1297999,49	108	428243,04	1297980,54
			51	428593,85	1298029,27	80	428511,97	1298001,32	109	428242,7	1297987,74
			52	428594,77	1298026,73	81	428506,95	1297999,66	110	428260,58	1298074,82
			53	428590,96	1298025,35	82	428501,9	1297998,22			
			54	428590,03	1298027,89	83	428490,62	1297995,62			

**ЛИНИИ, ОБОЗНАЧАЮЩИЕ ЛИНИИ СВЯЗИ**  
(сети хозяйственно-питьевого и противопожарного водопровода)

Приложение 3.8.1  
к постановлению Городской Управы  
города Калуги  
от 25.01.17 № 23-к

**УСЛОВНЫЕ ОБОЗНАЧЕНИЯ**

планируемые красные линии

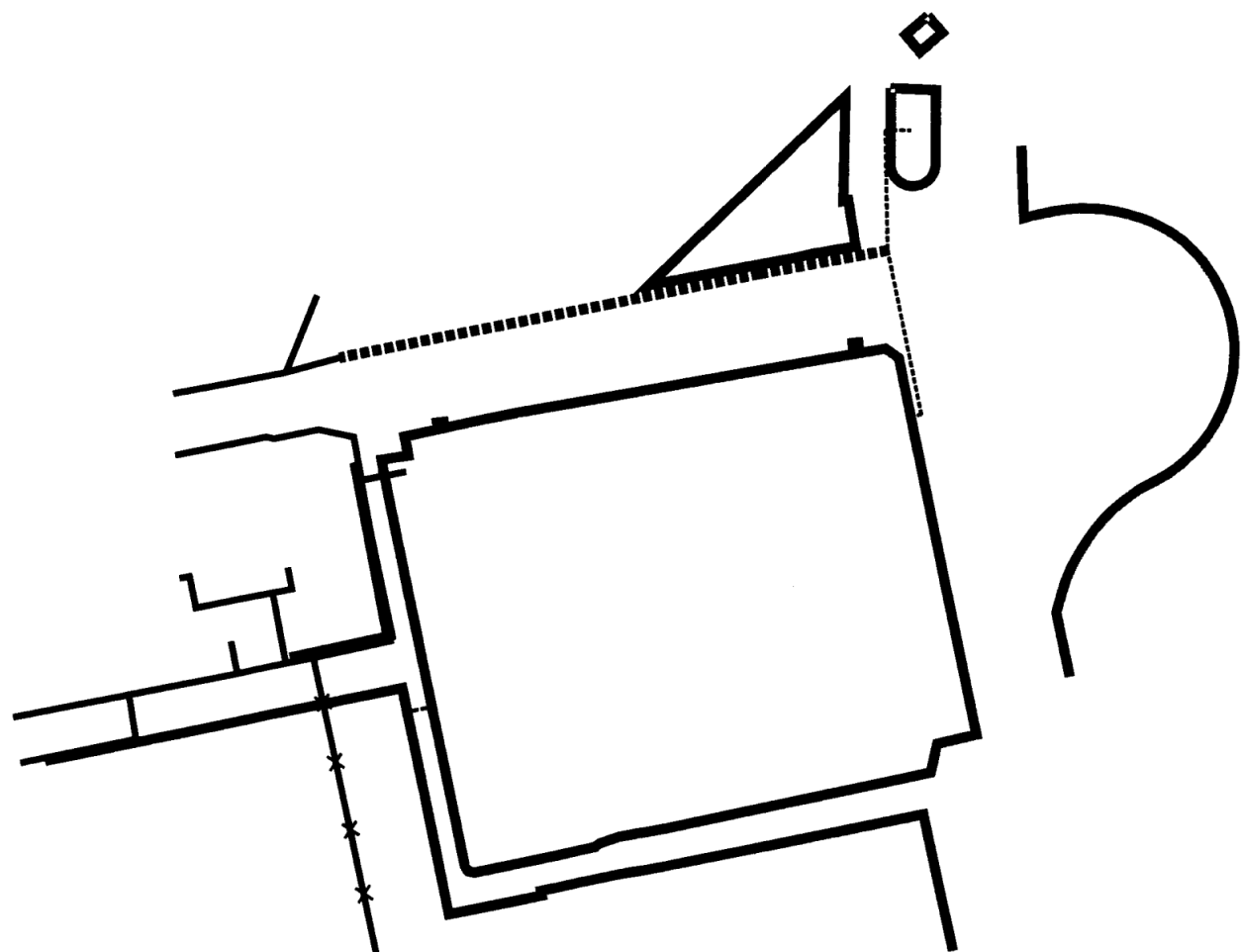
**Линии связи:**

сети хозяйственно-питьевого и противопожарного водопровода сохраняемые

сети хозяйственно-питьевого и противопожарного водопровода планируемые

сети хозяйственно-питьевого и противопожарного водопровода, рекомендуемые к строительству


сети хозяйственно-питьевого и противопожарного водопровода демонтируемые



**ЛИНИИ, ОБОЗНАЧАЮЩИЕ ЛИНИИ СВЯЗИ, ОБЪЕКТ  
ИНЖЕНЕРНО-ТЕХНИЧЕСКОГО ОБЕСПЕЧЕНИЯ**  
(сети напорной хозяйственно-бытовой канализации, сети  
самотечной хозяйственно-бытовой канализации, КНС)


Приложение 3.8.2  
к постановлению Городской Управы  
города Калуги  
от 25.01.17 № д3-н

**УСЛОВНЫЕ ОБОЗНАЧЕНИЯ**




планируемые красные линии


**Линии связи:**




сети напорной хозяйственно-бытовой  
канализации сохраняемые



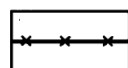
сети самотечной хозяйственно-бытовой  
канализации сохраняемые



сети самотечной хозяйственно-бытовой  
канализации планируемые

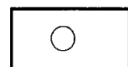


сети самотечной хозяйственно-бытовой  
канализации, рекомендуемые к строительству

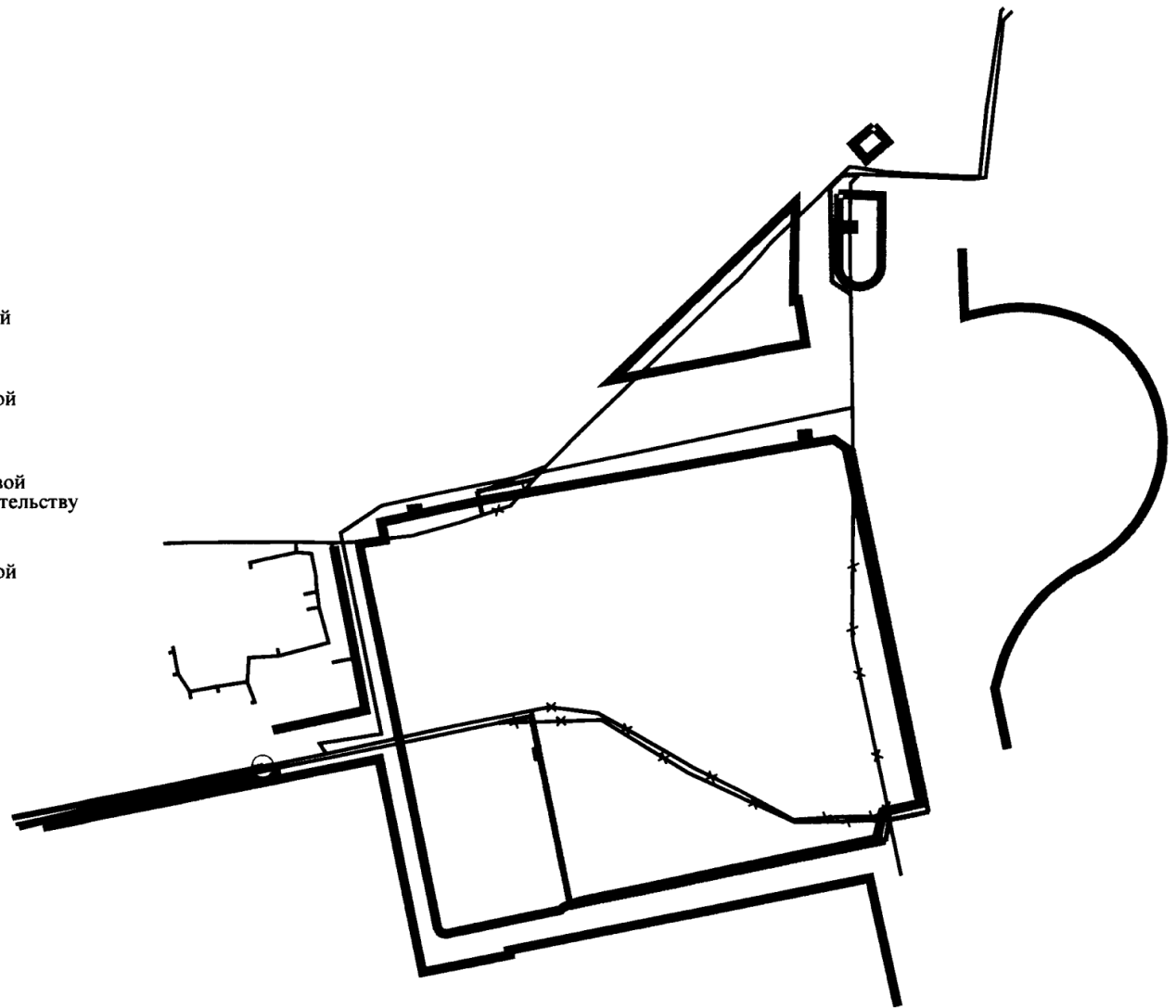


сети самотечной хозяйственно-бытовой  
канализации демонтируемые

**Объект инженерно-технического обеспечения:**




КНС сохраняемая



**ЛИНИИ, ОБОЗНАЧАЮЩИЕ ЛИНИИ СВЯЗИ. ОБЪЕКТ  
ИНЖЕНЕРНО-ТЕХНИЧЕСКОГО ОБЕСПЕЧЕНИЯ**  
(сети газопроводов высокого, среднего и низкого давления, ГРП, ГРПШ)


Приложение 3.8.3  
к постановлению Городской Управы  
города Калуги  
от 25.01.17 № д3-н

**УСЛОВНЫЕ ОБОЗНАЧЕНИЯ**



планируемые красные линии


**Линии связи:**



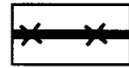
сети газопровода высокого давления сохраняемые




сети газопровода высокого давления планируемые




сети газопровода высокого давления, рекомендуемые к  
строительству




сети газопровода высокого давления демонтируемые



сети газопровода среднего давления сохраняемые




сети газопровода среднего давления, рекомендуемые к  
строительству




сети газопровода низкого давления сохраняемые

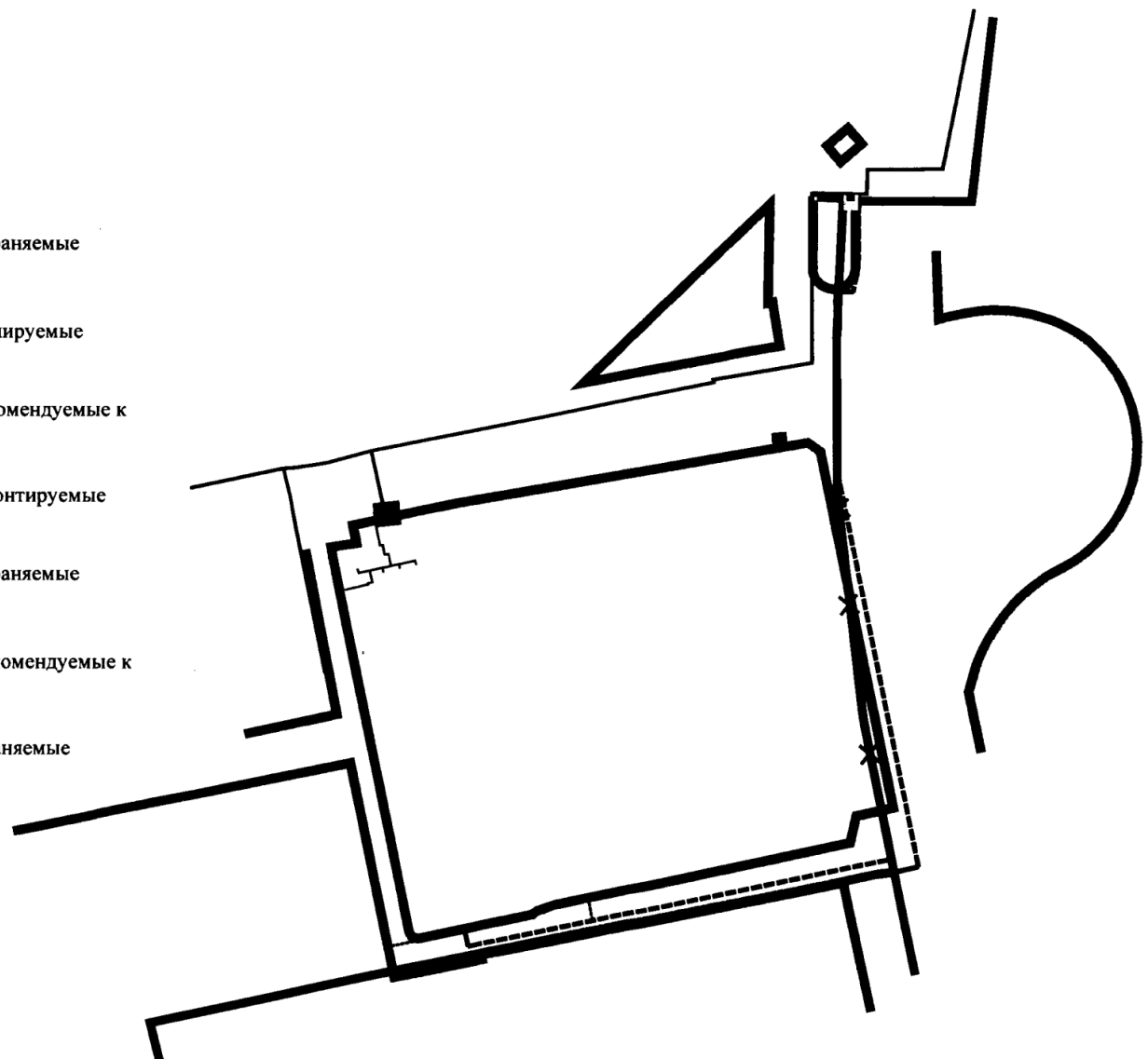
**Объект инженерно-технического обеспечения:**



ГРП сохраняемый



ГРПШ, рекомендуемый к строительству



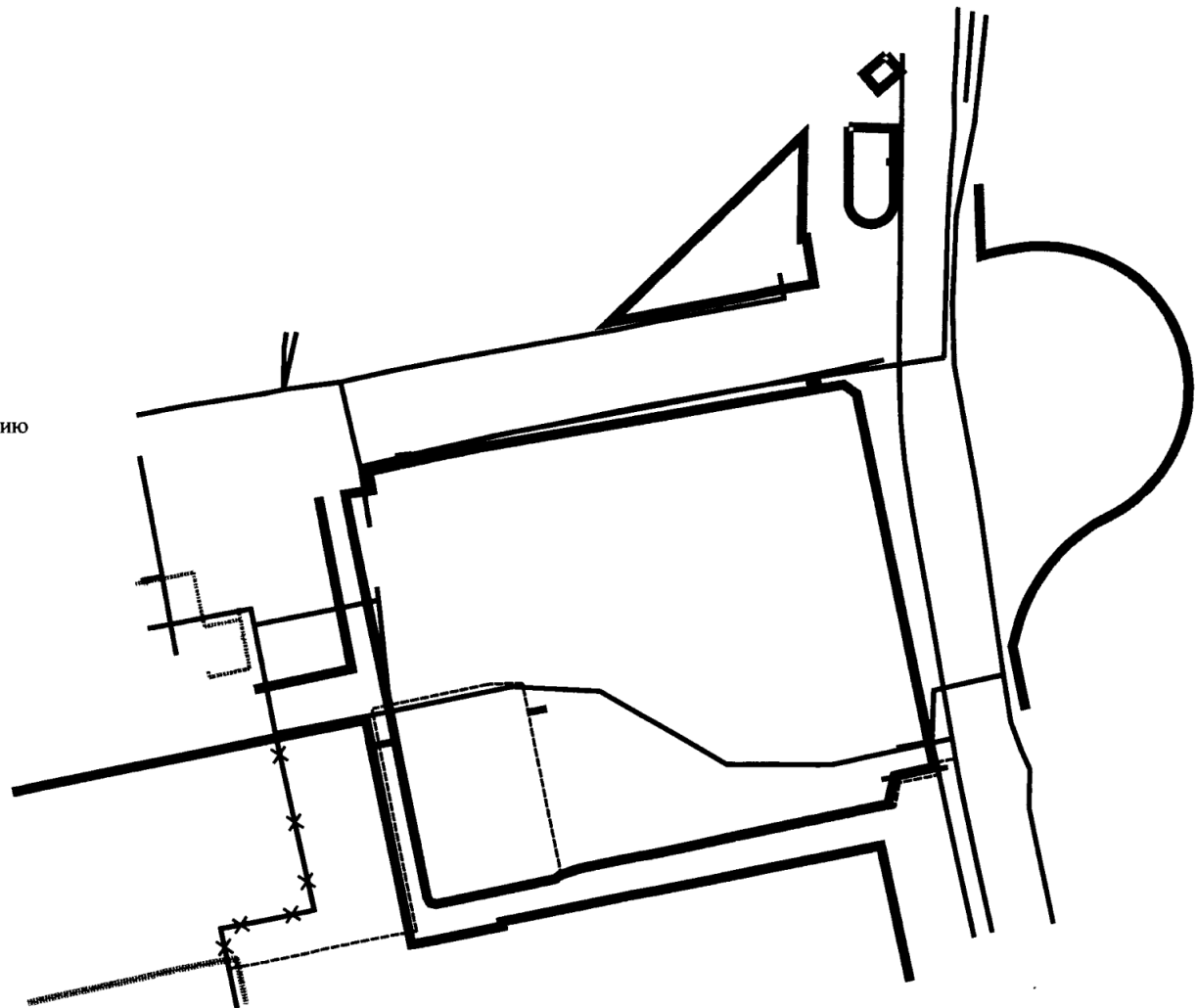


**ЛИНИИ, ОБОЗНАЧАЮЩИЕ ЛИНИИ СВЯЗИ**  
(сети теплоснабжения, кабели связи)

Приложение 3.8.4  
к постановлению Городской Управы  
города Калуги  
от 25.01.17 № 23-н

**УСЛОВНЫЕ ОБОЗНАЧЕНИЯ**




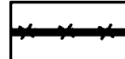


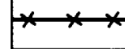
-  планируемые красные линии
- Линии связи:**
-  тепловые сети сохраняемые
-  кабели связи сохраняемые
-  кабели связи планируемые
-  кабели связи, рекомендуемые к размещению
-  кабели связи демонтируемые

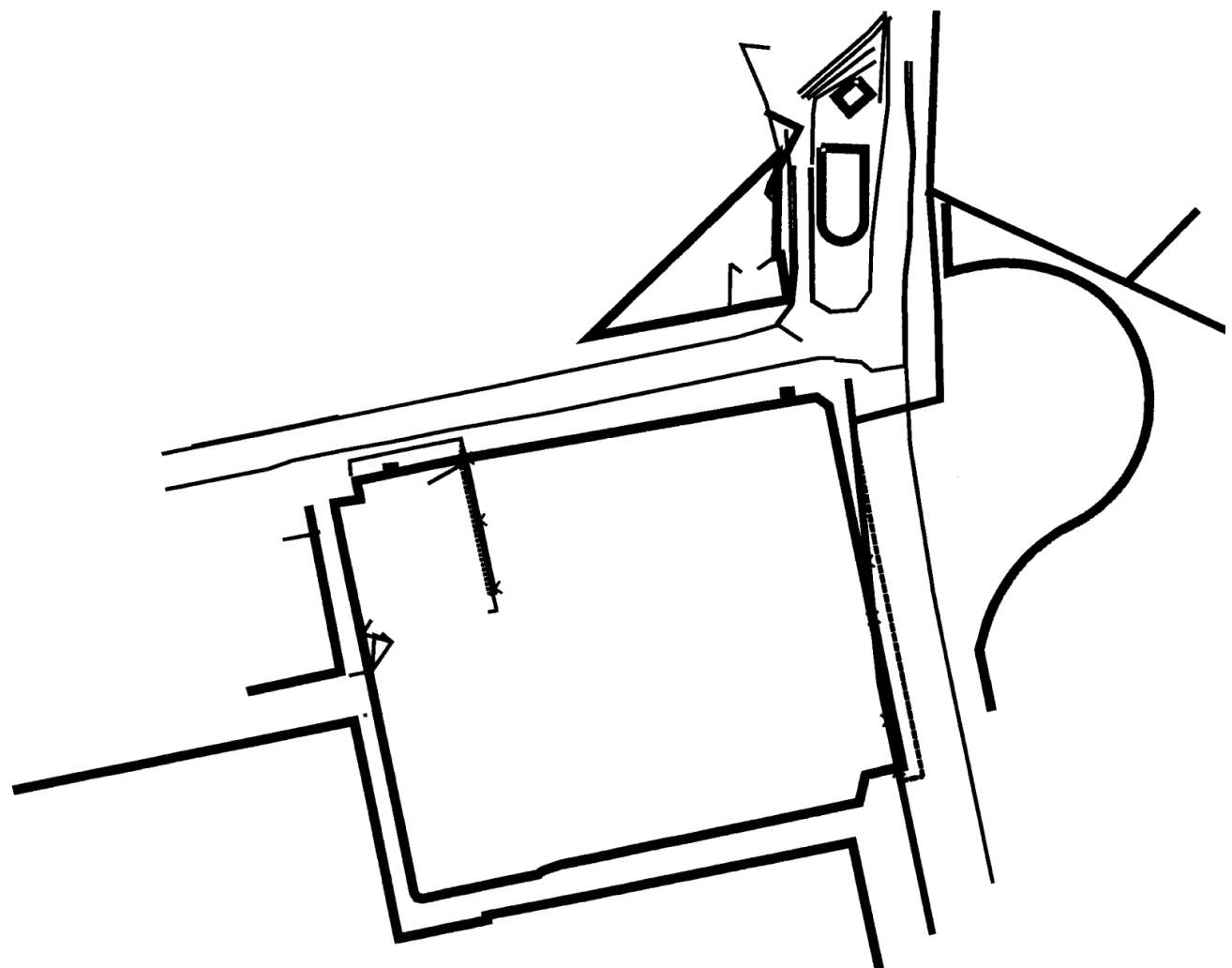


**ЛИНИИ, ОБОЗНАЧАЮЩИЕ ЛИНИИ СВЯЗИ**  
(ВЛ 10 кВ, ВЛ 0,4 кВ)

Приложение 3.8.5  
к постановлению Городской Управы  
города Калуги  
от 25.01.17 № 23-н

**УСЛОВНЫЕ ОБОЗНАЧЕНИЯ**

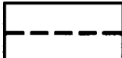


-  планируемые красные линии
- Линии связи:**
-  ВЛ 10 кВ сохраняемые
-  ВЛ 10 кВ планируемые
-  ВЛ 10 кВ демонтируемые
-  ВЛ 0,4 кВ сохраняемые
-  ВЛ 0,4 кВ планируемые
-  ВЛ 0,4 кВ демонтируемые

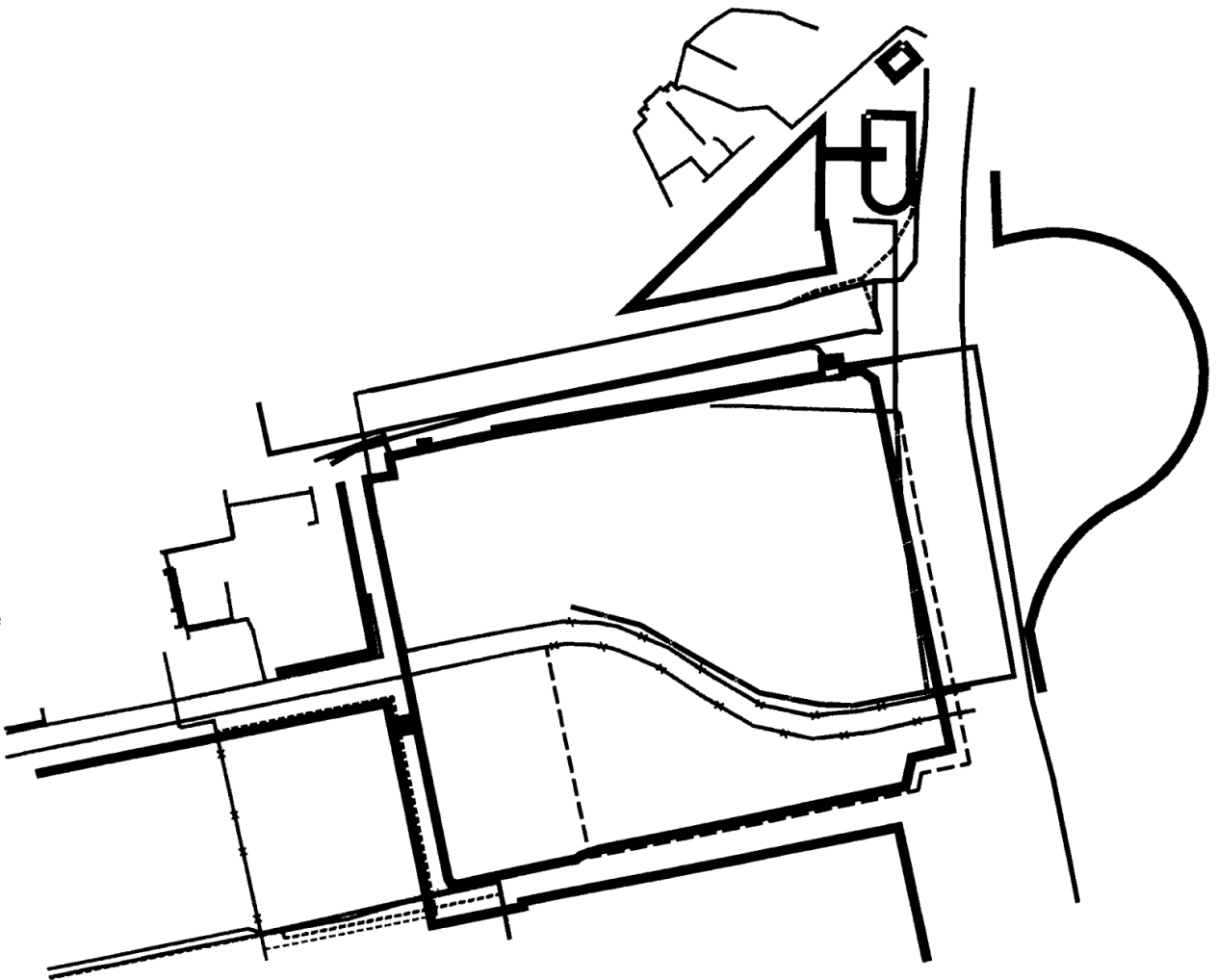


**ЛИНИИ, ОБОЗНАЧАЮЩИЕ ЛИНИИ СВЯЗИ, ОБЪЕКТ  
ИНЖЕНЕРНО-ТЕХНИЧЕСКОГО ОБЕСПЕЧЕНИЯ**  
(силовые кабели 10 кВ, силовые кабели 0,4 кВ, РП "Рынок")

Приложение 3.8.6  
к постановлению Городской Управы  
города Калуги  
от 25.01.17 № 23-к

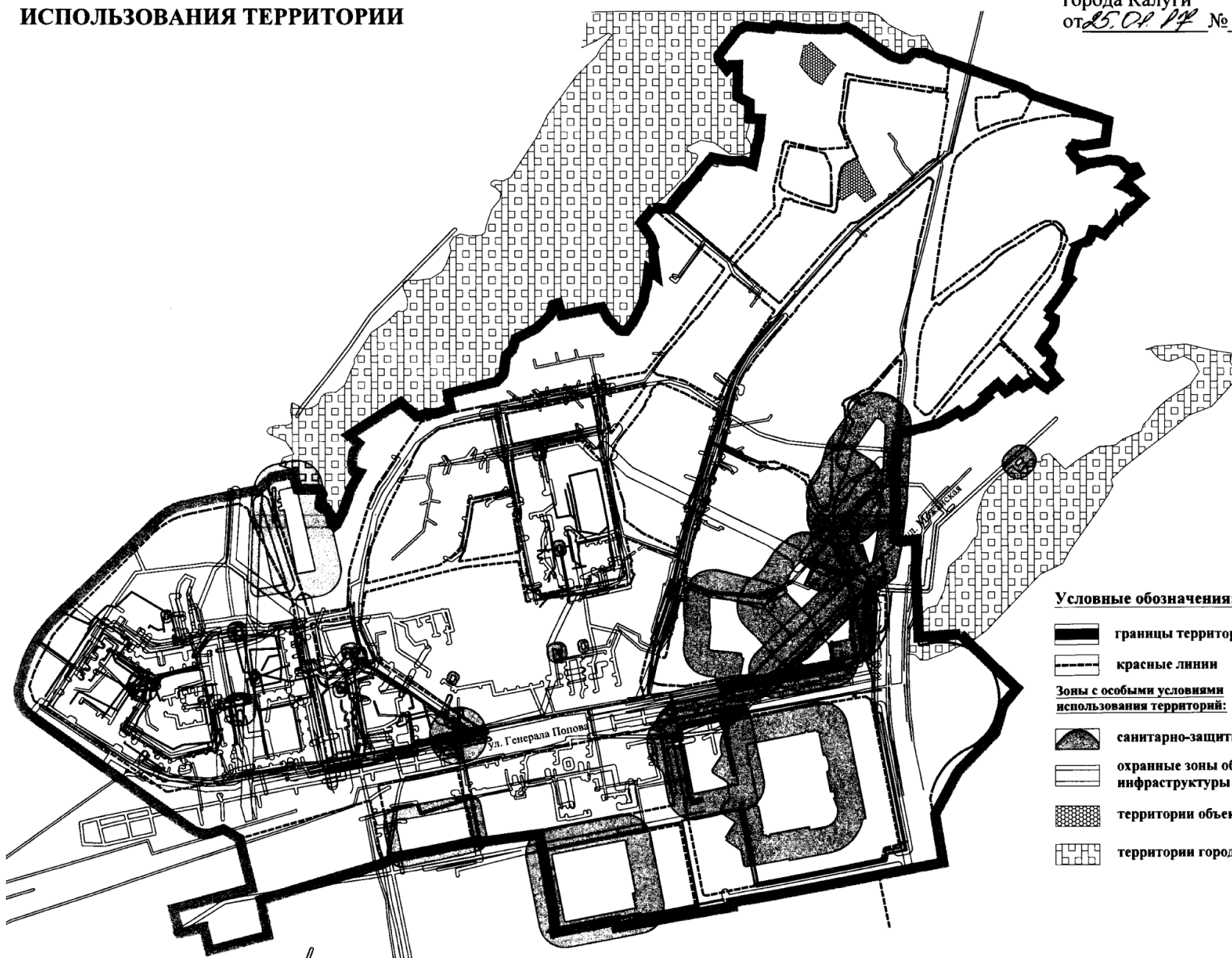
**УСЛОВНЫЕ ОБОЗНАЧЕНИЯ**

-  планируемые красные линии
- Линии связи:**
-  силовые кабели 10 кВ сохраняемые
-  силовые кабели 10 кВ планируемые
-  силовые кабели 10 кВ, рекомендуемые к строительству
-  силовые кабели 10 кВ демонтируемые
-  силовые кабели 0,4 кВ сохраняемые
-  силовые кабели 0,4 кВ планируемые
-  силовые кабели 0,4 кВ, рекомендуемые к строительству
-  силовые кабели 0,4 кВ демонтируемые
- Объект инженерно-технического обеспечения:**
-  РП "Рынок"









**КРАСНЫЕ ЛИНИИ, ГРАНИЦЫ ЗОН  
С ОСОБЫМИ УСЛОВИЯМИ  
ИСПОЛЬЗОВАНИЯ ТЕРРИТОРИИ**

Приложение 4  
к постановлению Городской Управы  
города Калуги  
от 25.01.17 № 23-к



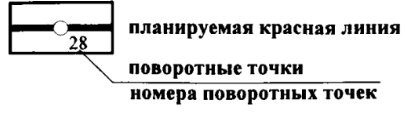
**Условные обозначения:**

-  границы территории проекта планировки
-  красные линии
- Зоны с особыми условиями использования территорий:**
-  санитарно-защитные зоны
-  охранные зоны объектов инженерной инфраструктуры
-  территории объектов культурного наследия
-  территории городских лесов



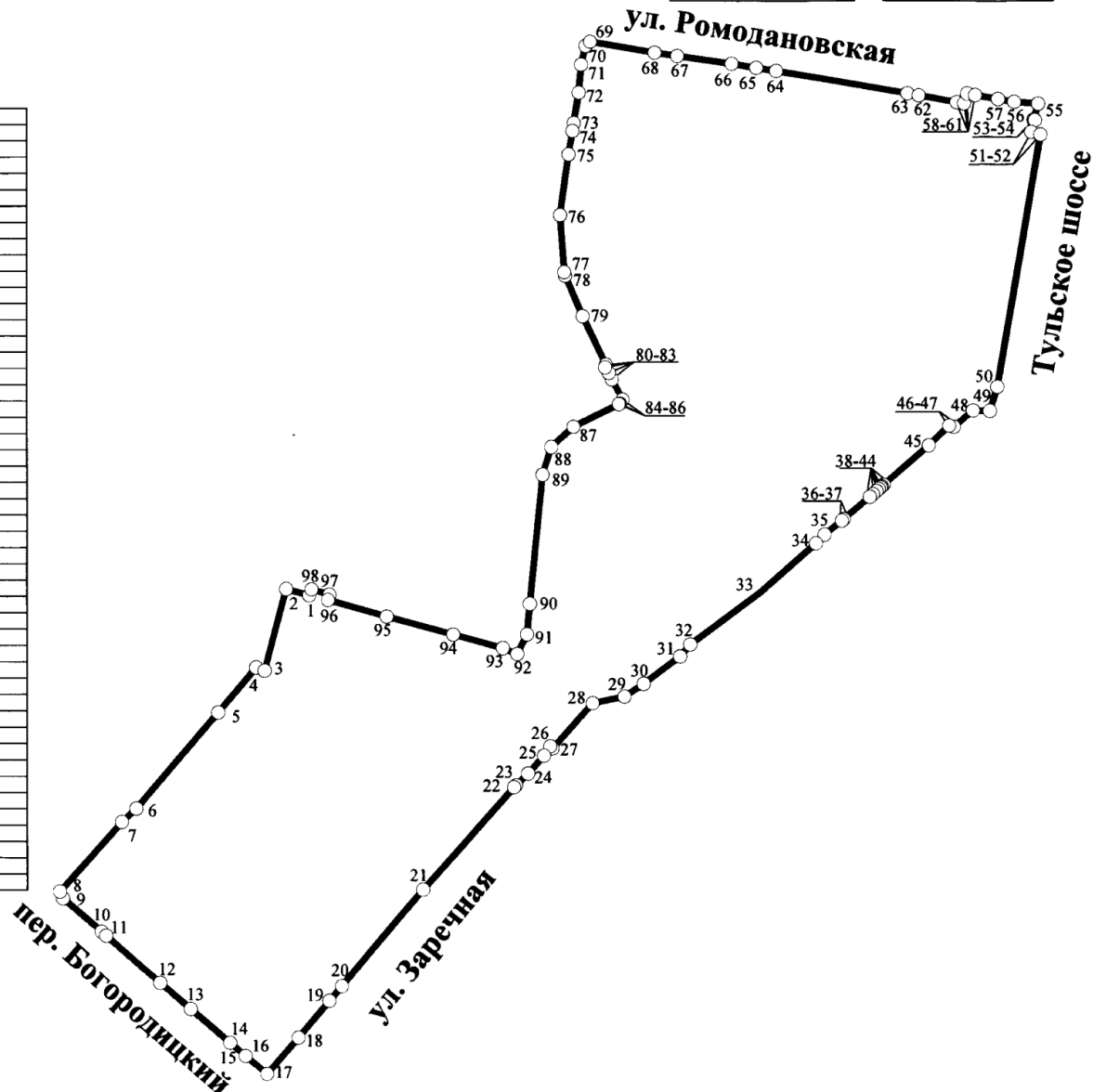
**КРАСНЫЕ ЛИНИИ**

**Условные обозначения:**



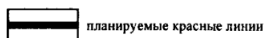
Приложение 4.3  
к постановлению Городской Управы  
города Калуги  
от 15.01.17 № 23-к

Ведомость координат поворотных точек перегиба планируемой красной линии					
№ точки	X	Y			
1	5033,29	6697,55	51	5223,66	7001,21
2	5035,88	6687,9	52	5224,78	6997,45
3	5002,36	6678,88	53	5229,57	6998,88
4	5003,68	6675,42	54	5229,77	6998,36
5	4985,18	6659,7	55	5236,39	7000,22
6	4945,76	6625,86	56	5237	6990,42
7	4940,22	6619,82	57	5238,14	6983,83
8	4911,52	6593,9	58	5239,76	6974,49
9	4908,7	6595,2	59	5240,52	6971,13
10	4895,02	6611,29	60	5236,54	6969,87
11	4893,4	6613,19	61	5237,06	6966,83
12	4874,15	6635,58	62	5240	6951,01
13	4863,36	6648,14	63	5240,83	6946,26
14	4849,4	6664,38	64	5249,82	6891,57
15	4849,41	6664,39	65	5251,16	6883,35
16	4843,89	6670,82	66	5252,85	6873,15
17	4836,39	6679,56	67	5256,2	6850,75
18	4851,56	6692,61	68	5257,58	6841,35
19	4866,73	6705,64	69	5262,01	6814,51
20	4872,8	6710,85	70	5260,25	6812,65
21	4912,27	6744,72	71	5252,45	6810,78
22	4954,46	6782,4	72	5240,76	6809,78
23	4955,26	6783,26	73	5228,2	6807,73
24	4960,03	6788,27	74	5224,93	6807,2
25	4967,37	6794,82	75	5215,31	6805,53
26	4971,17	6797,43	76	5190,24	6801,98
27	4970,29	6798,41	77	5166,64	6803,7
28	4988,83	6815,05	78	5165,2	6804,04
29	4991,48	6828,33	79	5148,37	6811,27
30	4996,68	6836,35	80	5128,36	6821
31	5007,87	6851,44	81	5127,24	6820,71
32	5012,78	6855,62	82	5124,95	6822,25
33	5034,38	6885,07	83	5122,25	6823,49
34	5054,42	6907,81	84	5113,98	6828
35	5057,97	6911,45	85	5112,36	6826,89
36	5063,8	6918,59	86	5112,13	6826,44
37	5064,43	6919,36	87	5102,77	6807,4
38	5073,61	6930,35	88	5094,41	6798,16
39	5074,75	6931,69	89	5082,95	6794,45
40	5076,04	6933,23	90	5029,74	6789,17
41	5076,86	6934,12	91	5017,23	6787,92
42	5077,55	6934,88	92	5009,08	6783,86
43	5077,93	6935,28	93	5011,54	6777,91
44	5078,58	6936,05	94	5017,09	6757,4
45	5094,97	6955,03	95	5024,55	6729,9
46	5103,2	6963,53	96	5031,37	6705,38
47	5102,72	6965,53	97	5033,52	6706,01
48	5109,5	6973,54	98	5035,72	6698,51
49	5109,27	6980,39			
50	5119,16	6983,43			



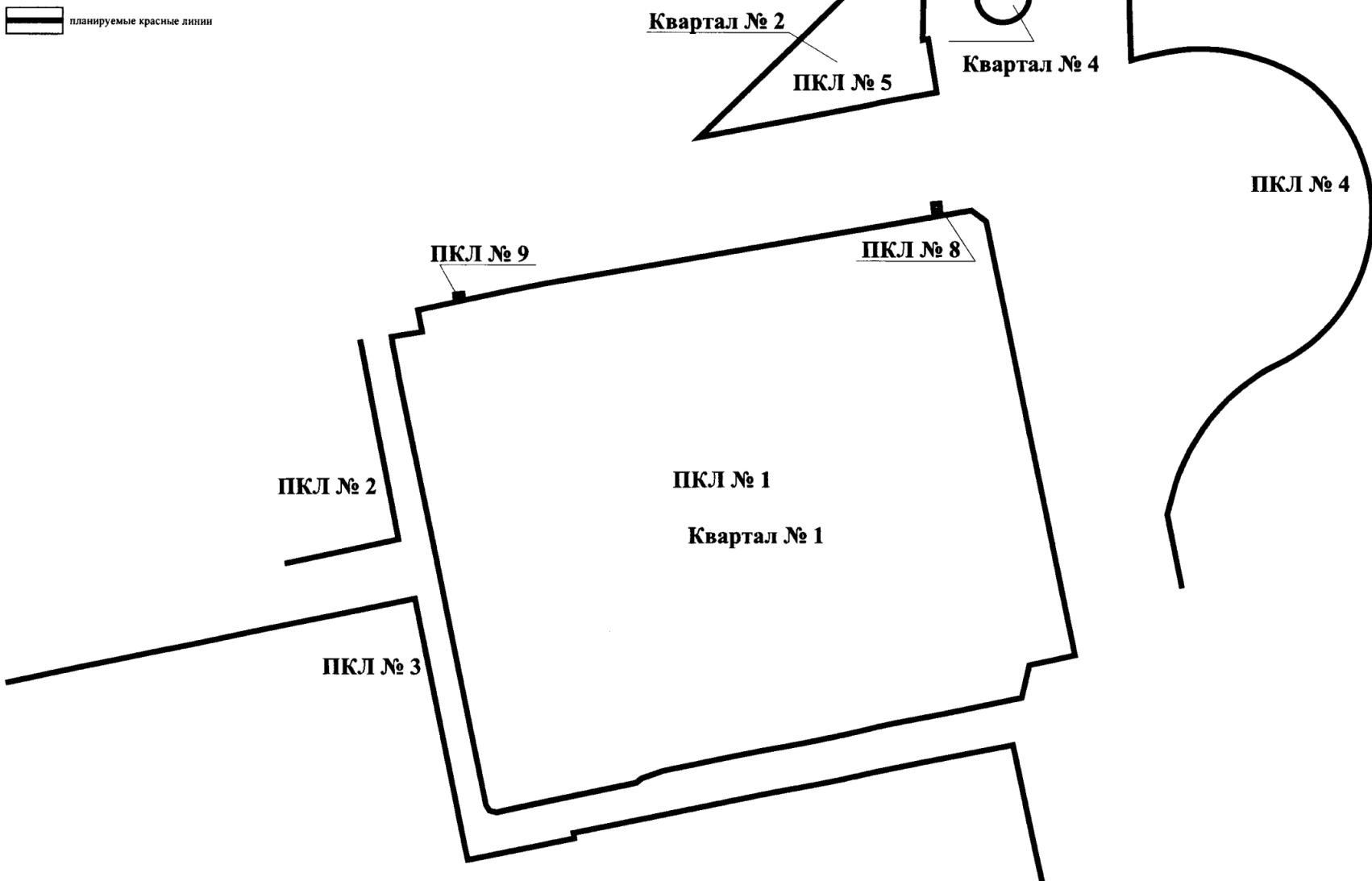
**КРАСНЫЕ ЛИНИИ**  
(схема расположения красных линий)

**УСЛОВНЫЕ ОБОЗНАЧЕНИЯ**



ПКЛ № 6  
Квартал № 3  
ПКЛ № 7

Приложение 4.8.1  
к постановлению Городской Управы  
города Калуги  
от 15.01.17 № 23-к



**КРАСНЫЕ ЛИНИИ**  
(ПКЛ № 1, ПКЛ № 2, ПКЛ № 3, ПКЛ № 9)

Приложение 4.8.2  
к постановлению Городской Управы  
города Калуги  
от 25.01.17 № 23-н

Ведомость координат точек перегиба  
планируемой красной линии № 1

№ точки	X	Y
1	428179,46	1298062,68
2	428185,38	1298097,32
3	428223,71	1298321,64
4	428225,38	1298331,43
5	428218,34	1298340,92
6	428012,97	1298382,57
7	427945,29	1298396,29
8	427938,87	1298367,53
9	427918,36	1298362,81
10	427871,8	1298135,3
11	427867,1	1298121,47
12	427864,41	1298118,19
13	427846,11	1298029,86
14	427847,13	1298025,11
15	427850,78	1298022,85
16	427987,64	1297995,11
17	428034,34	1297985,55
18	428118,96	1297968
19	428126,89	1297966,57
20	428138,65	1297964,2
21	428145,34	1297963,1
22	428148,39	1297982,65
23	428162,18	1297979,9
24	428174,59	1298038,33
25	428176,17	1298046,53
26	428179,46	1298062,68

S=119746 кв. м

Ведомость координат точек перегиба  
планируемой красной линии № 2

№ точки	X	Y
1	428143,28	1297943,29
2	428017,85	1297967,36
3	428001,61	1297895,72

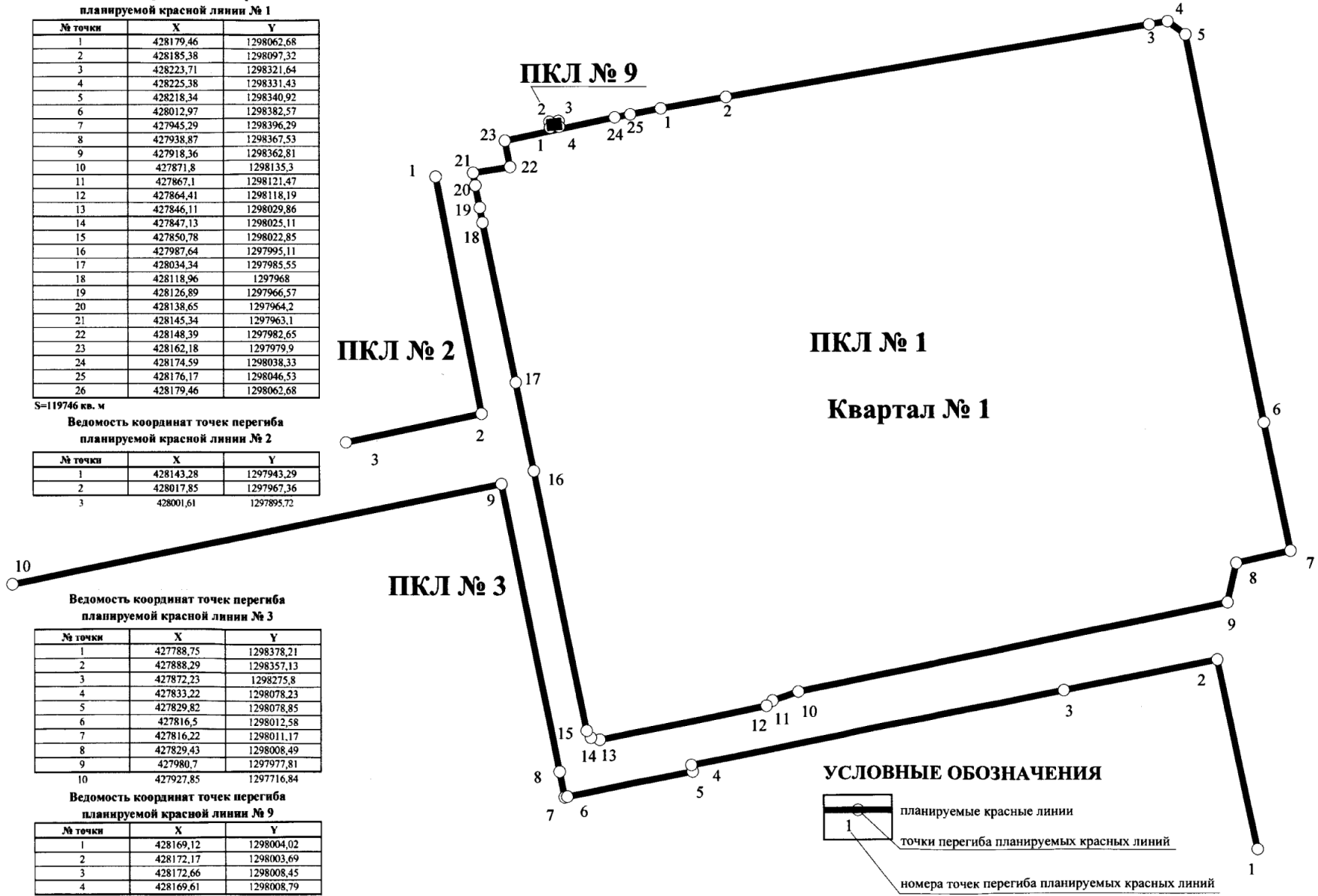
Ведомость координат точек перегиба  
планируемой красной линии № 3

№ точки	X	Y
1	427788,75	1298378,21
2	427888,29	1298357,13
3	427872,23	1298275,8
4	427833,22	1298078,23
5	427829,82	1298078,85
6	427816,5	1298012,58
7	427816,22	1298011,17
8	427829,43	1298008,49
9	427980,7	1297977,81
10	427927,85	1297716,84

Ведомость координат точек перегиба  
планируемой красной линии № 9

№ точки	X	Y
1	428169,12	1298004,02
2	428172,17	1298003,69
3	428172,66	1298008,45
4	428169,61	1298008,79

S=15 кв. м



**КРАСНЫЕ ЛИНИИ**  
(ПКЛ № 4, ПКЛ № 5, ПКЛ № 6, ПКЛ № 7, ПКЛ № 8)

Приложение 4.8.3  
к постановлению Городской Управы  
города Калуги  
от 25.01.17 № 23-н

Ведомость координат точек перегиба  
планируемой красной линии № 4

№ точки	X	Y
1	427987	1298464,36
2	428033,14	1298455
3	428052	1298460,31
4	428058,61	1298462,71
5	428066,37	1298466,18
6	428073,95	1298470,02
7	428080,99	1298474,34
8	428087,14	1298478,36
9	428093,35	1298482,91
10	428097,75	1298486,72
11	428102,21	1298490,79
12	428105,87	1298494,37
13	428109,37	1298498,28
14	428113,65	1298503,52
15	428116,42	1298507,17
16	428119,48	1298511,37
17	428122,12	1298515,19
18	428124,51	1298518,32
19	428127,55	1298523,33
20	428130,48	1298530,96
21	428134	1298536,98
22	428137,68	1298542,18
23	428141,09	1298546,72
24	428145,21	1298551,34
25	428148,98	1298555,16
26	428153,2	1298559,16
27	428157,16	1298562,48
28	428161,17	1298565,53
29	428164,87	1298568,02
30	428170,23	1298571,31
31	428175,14	1298573,94
32	428180,47	1298576,53
33	428186,92	1298579,2
34	428192,02	1298580,88
35	428195,67	1298581,93
36	428200,93	1298583,22
37	428208,51	1298584,67
38	428214,57	1298585,23
39	428224,05	1298585,54
40	428229,56	1298585,35
41	428237,32	1298584,55
42	428246,06	1298583,07
43	428253,9	1298581,01
44	428261,83	1298577,42
45	428271,38	1298574,03
46	428278,67	1298569,97
47	428284,8	1298565,83
48	428289,33	1298562,62
49	428294,84	1298557,82
50	428299,27	1298553,48
51	428304,31	1298548,06
52	428308,17	1298542,83
53	428310,93	1298538,51
54	428313,37	1298534,14
55	428315,73	1298529,57
56	428318,27	1298524,12
57	428320,5	1298518,55
58	428322,19	1298513,12
59	428324,39	1298505,76
60	428326,05	1298497,5
61	428327,23	1298489,76
62	428327,74	1298481,79
63	428327,88	1298475,62
64	428327,65	1298468,75
65	428326,94	1298461,99
66	428325,47	1298452,95
67	428323,98	1298445,57
68	428321,97	1298437,24
69	428320,73	1298432,76
70	428317,61	1298430,86

Ведомость координат точек перегиба  
планируемой красной линии № 5

№ точки	X	Y
1	428333,41	1298300,62
2	428334,13	1298304,99
3	428300,31	1298309,55
4	428295,12	1298279,86
5	428294,26	1298274,92
6	428292,17	1298266,17
7	428281,44	1298209,66
8	428278,88	1298196,19
9	428271,78	1298158,81
10	428245,21	1298234,85
11	428410,04	1298301,99

Ведомость координат точек перегиба  
планируемой красной линии № 6

№ точки	X	Y
1	428468,68	1298362,56
2	428456,46	1298373,24
3	428442,56	1298356,87
4	428454,92	1298346,31

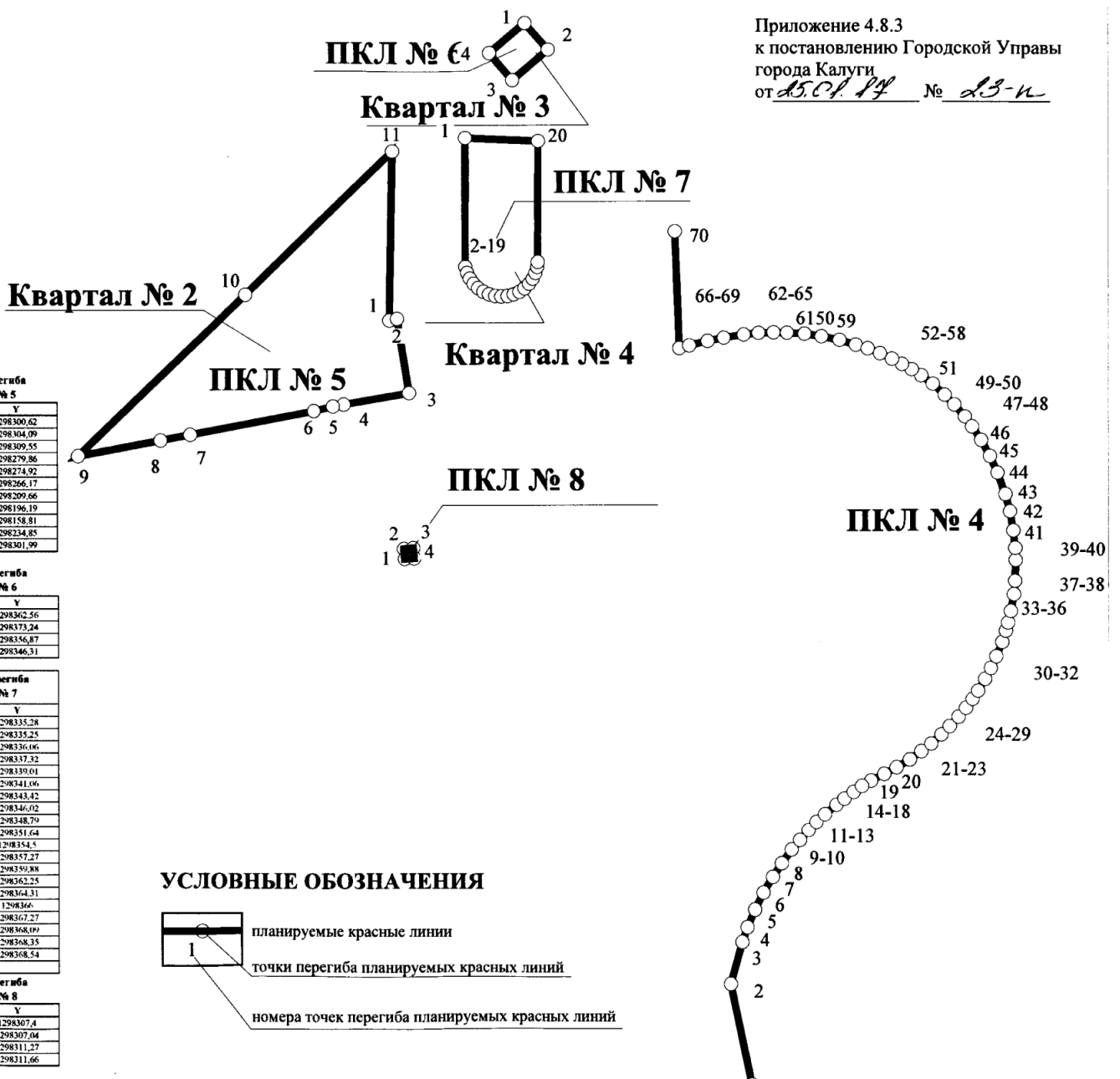
Ведомость координат точек перегиба  
планируемой красной линии № 7

№ точки	X	Y
1	428416,1	1298335,28
2	428357,7	1298335,25
3	428354,95	1298336,06
4	428352,38	1298337,32
5	428350,07	1298339,01
6	428348,07	1298341,06
7	428346,45	1298343,42
8	428345,26	1298346,02
9	428344,53	1298348,79
10	428344,28	1298351,64
11	428344,51	1298354,4
12	428345,23	1298357,27
13	428346,42	1298359,88
14	428348,03	1298362,25
15	428350,01	1298364,31
16	428352,32	1298366
17	428354,89	1298367,27
18	428357,61	1298368,09
19	428359,9	1298368,35
20	428414,09	1298368,54

Ведомость координат точек перегиба  
планируемой красной линии № 8

№ точки	X	Y
1	428225,1	1298307,4
2	428229,58	1298307,04
3	428229,95	129811,27
4	428225,36	1298311,66

S=19 кв. м





Приложение 5 к постановлению Городской Управы города Калуги от 25.01.2017 № 23-п

**Положение о параметрах застройки, размещении объектов капитального строительства, характеристиках планируемого развития территории, жилищного строительства, систем социального, транспортного обслуживания и инженерно-технического обеспечения**

1. Параметры застройки.

№ п/п	Параметры	Единица измерения	Количество
1	Площадь территории в границах проектирования, в том числе	га	190,91
1.1	земельные участки, планируемые для предоставления и предоставленные лицам для строительства	га	31,23
1.2	застроенные земельные участки	га	119,45
1.3	территории общего пользования	га	34,5
2	Плотность застройки	кв. м общей площади/га	1195,55
3	Население		
3.1	численность населения	тыс. чел.	15,90
3.2	плотность населения	чел./га	98,96

2. Характеристика планируемого развития территории.

№ п/п	Функциональное назначение планируемого объекта капитального строительства	Площадь, га <1>	Максимальная общая площадь объектов капитального строительства, кв.м; для жилых домов - общая площадь квартир, кв.м
1	Внешкольное учреждение	0,54	1050
2	Семнадцатизатяжные многоквартирные дома со встроенными и встроенно-пристроенными нежилыми помещениями, расположенными на первом этаже	1,95	16300,8
3			
4	Индивидуальный жилой дом коттеджного типа	0,06	1041,00
5	Наземный пятиэтажный паркинг закрытого типа на 300 машино-мест	0,31	7200
6	Девятиэтажный многоквартирный дом	1,06	18956,7
7	Одноуровневый подземный паркинг на 80 машиномест <3>	0,29	2920,00
8	Торгово-развлекательный центр	0,33	11150,00
9	Многоэтажный многоквартирный дом с торгово-офисными помещениями <2>	0,26	4538,40
10			
11	Многоэтажные многоквартирные дома <2>	1,00	12532,00
12			
13	Многоэтажные многоквартирные дома <2>	0,83	14168,00
14	Трехэтажный многоквартирный дом	0,33	1945,98
15	Многоэтажный многоквартирный дом <2>	0,71	12826,00
16	Пятиэтажный многоквартирный дом	0,58	6328,00
17	Пятиэтажный многоквартирный дом	0,52	5986,00
18	Индивидуальный жилой дом коттеджного типа	0,54	1000,00
19	Индивидуальный жилой дом коттеджного типа	0,33	600,00
20	Блокированный жилой дом	0,12	840,00
21	Блокированный жилой дом	0,10	840,00
22	Гостиница II категории на 69 мест	0,38	1318,33
23	Торгово-развлекательный центр с паркингом на 20 машиномест	0,53	7000
24	Здание торгового назначения	0,28	900,00
25			
26	Многоэтажные многоквартирные дома <2>	1,30	19587,70
27	Магазин с автомойкой	0,10	200,00
28	Многоэтажный многоквартирный дом <2>	0,26	13538,00
29	Многоэтажный многоквартирный дом <2>	0,41	6324,60
30	Торгово-офисное здание	0,33	Определяется архитектурно-строительным проектом
31	Индивидуальный жилой дом коттеджного типа	0,07	400,00
32	Индивидуальный жилой дом коттеджного типа	0,07	400,00
33	Индивидуальный жилой дом коттеджного типа	0,07	400,00
34	Индивидуальный жилой дом коттеджного типа	0,09	400,00
35	Индивидуальный жилой дом коттеджного типа	0,11	400,00
36	Индивидуальный жилой дом коттеджного типа	0,12	400,00
37	4-х этажный многоквартирный дом	0,60	4000,00
38	Индивидуальный жилой дом коттеджного типа	0,07	1041,00
39	4-х этажный многоквартирный дом со встроенными нежилыми помещениями на первом этаже и одноуровневым подземным паркингом на 13 машиномест	0,31	1538
40	Торгово-развлекательный центр	4,04	18000
41	магазин	1,44	4150
42	Торгово-развлекательный центр <4>	8,4	27500
43	Депо (диспетчерской) со встроенными помещениями торговли, общественного питания, бытового обслуживания	2,24	332
44	Объект торговли	0,12	0,16
45	Объект торговли	0,22	0,28
	Итого	31,42	228052,95

<1> Территория земельных участков может включать в себя части территорий общего пользования, а также территории сохраняемых жилых домов и проездов. Границы земельных участков под объектами недвижимого имущества будут определены при межевании в составе проекта межевания.

<2> Этажность многоквартирного дома определяется архитектурно-строительным проектом.

<3> В случае принятия решения о строительстве жителями многоквартирных домов по адресам: ул.Генерала Попова, д.10 корп.1; ул.Генерала Попова, д.10 корп.2; ул.Генерала Попова, д.10 корп.3; ул.Генерала Попова, д.8а.

<4> При условии принятия новой редакцией решения Городской Думы городского округа «Город Калуга» от 14.12.2011 № 247 «Об утверждении Правил землепользования и застройки жилой городской округа «Город Калуга» (ред. от 26.03.2015) с изменением границы территориальной зоны П-5 и включением в её территорию земельного участка с кадастровым номером 40:26:000385.

Проектом планировки предусмотрена реконструкция трех индивидуальных жилых домов, расположенных на земельных участках с кадастровыми номерами 40:26:000377:55, 40:26:000377:93 и 40:26:000377:2281, до параметров блокированных.

**3. Характеристика планируемого развития объектов жилищного строительства.**

1. На территории проектирования планируется разместить жилые дома общей жилой площадью, равной 147564,2 кв.м, из них 11 многоэтажных многоквартирных домов (в случае невозможности принятия решения о расторжении правовой и имущественных отношений с инвестором) общей жилой площадью 114233,8 кв.м.

2. Общая расчетная численность населения на проектируемой территории составляет 15,90 тыс. человек, из них 3,66 тыс. человек будут проживать в планируемых объектах жилищного строительства.

**4. Характеристика планируемого развития систем социального обслуживания.**

1. В границах территории проектирования планируется строительство 5-ти торгово-развлекательных центров, внешкольного учреждения, здания торгового назначения, магазина с автомойкой, торгово-офисного здания, гостиницы.

**5. Характеристики развития системы транспортного обслуживания.**

Реконструкция магистральной дороги федерального значения / магистральной улицы общегородского значения - Тульское ш.1<sup>13</sup>, в соответствии с проектом строительства транспортной развязки в двух уровнях на пересечении а/д 1Р132 «Калуга - Михайлово - Рязань» с улицей Генерала Попова, выполненным ООО «ПроектРемСтрой».

Реконструкция магистральной дороги регионального значения/магистральной улицы общегородского значения - ул.Генерала Попова, в соответствии с проектом строительства транспортной развязки в двух уровнях на пересечении а/д 1Р132 «Калуга - Михайлово - Рязань» с улицей Генерала Попова, выполненным ООО «ПроектРемСтрой».

**Строительство кольцевой автомобильной развязки.**

Реконструкция улицы Спартака в соответствии с требованиями к категории, определяющей пешеходно-транспортную магистраль районного значения.

Реконструкция магистральной пешеходно-транспортной улицы районного значения по юго-западной границе жилого квартала, ограниченного улицами Генерала Попова, Спартака, Георгия Димитрова.

1 <1> При условии изменения границ городских лесов, территории памятника природы, буферной охранной зоны памятника природы и охраняемого природного ландшафта.

Реконструкция улицы в жилой застройке ул. Заречная, ул. Георгия Димитрова.

Реконструкция второстепенного проезда, продолжение ул. Георгия Димитрова, в части повышения статуса до улицы в жилой застройке.

Реконструкция основных проездов по ул. Георгия Димитрова и ул. Новозаречная в части уширения полотна и строительства разворотных площадок.

Реконструкция основного проезда в части строительства трех парковочных карманов для хранения автотранспорта общим числом 30 машино-мест, глубиной парковочного кармана - 5,5 м.

Строительство магистральной пешеходно-транспортной улицы районного значения по западной границе жилого квартала, ограниченного улицами Генерала Попова, Спартака, Георгия Димитрова.

Строительство улицы в жилой застройке по северной границе жилого квартала, ограниченного улицами Генерала Попова, Спартака, Георгия Димитрова.

Строительство улицы в промышленной застройке вдоль южной и юго-восточной границ территории проекта планировки.

Строительство проездов для обеспечения подъезда к планируемым объектам капитального строительства.

Строительство наземного пятиэтажного паркинга закрытого типа на 300 машино-мест.

Строительство одноуровневого подземного паркинга на 80 машино-мест.

Организация встроенного в четырехэтажный многоквартирный дом со встроенными нежилыми помещениями на первом этаже одноуровневого подземного паркинга на 13 машино-мест.

6. Характеристики развития системы инженерно-технического обеспечения территории.

**6.1. Водоснабжение**

1. Водоснабжение потребителей предусматривается от Окского и Южного водозаборов, от существующего трубопровода диаметром 600 мм, проходящего через территорию проектирования в деревню Чижовку.

2. Схема проектируемых водоводов представляет собой закольцованную систему для обеспечения высокой надежности водоснабжения.

**6.2. Канализация**

**6.2.1. Хозяйственно-бытовая канализация**

1. Отведение хозяйственно-бытовых стоков с проектируемой территории предусмотрено на городские очистные сооружения.

2. Строительство централизованной хозяйственно-бытовой канализации, состоящей из самотечной сети, насосных станций подкачки (КНС) и напорных участков.

**6.2.2. Ливневая канализация**

Для отведения дождевых стоков предусматривается закрытая система со строительством закрытых перехватывающих коллекторов с устройством очистных сооружений поверхностного стока (ОСПС), расположенных за границами рассматриваемой территории.

**6.3. Теплоснабжение**

1. Теплоснабжение планируемых объектов капитального строительства планируется от реконструируемой котельной, расположенной в промышленно-складской зоне по улице Энергетиков.

2. Строительство двухтрубных циркуляционных теплопроводов, подающих тепло одновременно на отопление, вентиляцию и горячее водоснабжение.

3. Строительство центральных тепловых пунктов (ЦТП) и индивидуальных тепловых пунктов (ИТП).

4. Система горячего водоснабжения - закрытая.

5. Тепловые сети проектируются многократно закольцованными для обеспечения надежности тепло-снабжения подключаемых потребителей.

**6.4. Газоснабжение**

1. Газоснабжение новых потребителей осуществляется проектируемыми газопроводами среднего и низкого давления.

2. Схема газопроводов представляет собой закольцованную систему с питанием от газораспределительных пунктов среднего давления (ГРП).

**6.5. Электроснабжение**

1. Электроснабжение потребителей на территории проектирования обеспечивается от существующей электроподстанции (ПС) «Квань» и от проектируемой электроподстанции (ПС) «Правгород».

2. Строительство трансформаторных подстанций (ТП) 10(6)/0,4 кВ и РП 10(6)/0,4 кВ.

**6.6. Связь**

Радиофикация проектируемых объектов путем подключения к существующей трансформаторной подстанции (ТП) звуковой частоты.

**Приложение 5.3 к постановлению Городской Управы города Калуги от 25.01.2017 № 23-п**

**Положение о размещении объектов капитального строительства местного значения, а также о характеристиках планируемого развития территории, в том числе плотности и параметрах застройки территории и характеристиках развития систем социального, транспортного обслуживания и инженерно-технического обеспечения, необходимых для развития территории, ограниченной улицами Заречная, Ромодановская и Тульским шоссе**

Размещение объектов капитального строительства местного значения:

Планируется размещение:

улицы в жилой застройке – пер.Богородицкий со следующими параметрами:

- ширина полосы движения, м – 2,75;

- число полос движения – 2;

- ширина пешеходной части тротуара, м – 1.

основных проездов со следующими параметрами:

- ширина полосы движения, м – 2,75;

- число полос движения – 2;

- ширина пешеходной части тротуара, м – 1.

сетей хозяйственно-питьевого и противопожарного водопровода;

сети самотечной хозяйственно-бытовой канализации;

сетей самотечной дождевой канализации;

сетей самотечной дождевой канализации;

7) сети газопровода низкого давления.

Планируется демонтаж:

1) сетей хозяйственно-питьевого и противопожарного водопровода, располагаемых в зоне планируемого размещения пятиэтажного многоквартирного дома № 2 (с последующей прокладкой сетей по новой трассировке);

2) участка сети хозяйственно-питьевого и противопожарного водопровода, располагаемого юго-западной границы планируемого размещения пятиэтажных многоквартирных домов № 1 и 2.

2. Планируется размещение объектов капитального строительства, не относящихся к объектам местного значения:

индивидуальных жилых домов;

пятиэтажного многоквартирного дома или пятиэтажного многоквартирного дома и полуподземного паркинга \*;

гостиницы II категории;

силовых кабелей 10 кВ.

Планируется демонтаж

ВЛ 10 кВ, располагаемых вдоль сохраняемой улицы в жилой застройке - ул.Заречная.

3. Планируется реконструкция индивидуальных жилых домов до достижения параметров блокированных жилых домов.

**4. Характеристика планируемого развития территории, в том числе плотности застройки территории**

№ п/п	Наименование показателя	Единица измерения	Современное состояние	Планируемое состояние
	ТЕРРИТОРИЯ			
1	Площадь территории проектирования, всего	га	9,18	9,18
	в том числе:			
	Территории квартала, выделенные в соответствии с характером их использования:	га	6,49	6,30
1.1	застройки пятиэтажными многоквартирными домами	га	-	1,10
1.2	застройки индивидуальными жилыми домами	га	3,88	4,09
1.3	блокированные жилые дома	га	-	0,22
1.4	строящегося малозатяжного многоквартирного дома	га	-	0,15
1.5	объектов бытового и социально-культурного назначения	га	0,36	0,74
1.6	земельных участков, предоставленных под строительство многоквартирных домов	га	2,25	-
	Территории общего пользования	га	2,69	2,88
1.7	улично-дорожной сети	га	2,69	2,88
2	Коэффициент застройки (по кварталу)		0,02	0,16
3	Коэффициент плотности застройки (по кварталу)		0,5	0,52

**5. Параметры застройки территории**

**5.1. Параметры жилищного строительства.**

Проектом планировки планируется :

строительство двух многоквартирных домов и двух индивидуальных жилых домов; реконструкция двух индивидуальных жилых домов до параметров блокированных домов

В проекте планировки рассмотрены возможные варианты планировочных решений размещения планируемых многоквартирных домов. Разработаны два варианта планировочной организации для каждого из планируемых домов № 1 и 2.

Для многоквартирного дома № 1 предложено 2 варианта обеспечения необходимого числа машиномест: с полуподземным паркингом на 24 машиноместа (вариант 1) и без паркинга (вариант 2).

Для многоквартирного дома № 2 предложено 2 принципиальных варианта расположения дома в границах участка: вдоль восточной границы земельного участка (вариант 1) и вдоль западной границы земельного участка (вариант 2).

Расчетная численность населения после реализации проекта планировки составит 376 человек.

#### Характеристика жилого фонда

№ п/п	Наименование показателей	Един. измерения	Современное состояние	Расчетный срок
1	Средняя обеспеченность населения общей площадью квартир	кв.м/чел.	30	30
2	Средняя этажность застройки	этаж	2	5
3	Общий объем жилищного фонда (общая площадь квартир)	тыс.кв.м	3,047	15,064
3.1	застройкой индивидуальными жилыми домами (общая площадь квартир)	тыс. кв.м	3,047	4,088
		%	100	36
3.2	пятиэтажные многоквартирные жилые дома (общая площадь квартир)	кол-во домов	22	26
		тыс. кв.м	-	10,976
3.3	строящийся малозэтажный многоквартирный дом	%	-	73
		кол-во домов	-	2
3.4	реконструируемые индивидуальные жилые дома до достижения параметров блокированных домов	тыс. кв.м	-	0,83
		%	-	5,5
4	Общий объем сохраняемого жилищного фонда (общая площадь квартир)	кол-во домов	1	1680
		тыс. кв.м	3,047	3,047
5	Общий объем нового жилищного строительства (общая площадь квартир)	% от общего объема жилищного фонда	100	27
		кол-во домов	22	22
5.1	застройкой индивидуальными жилыми домами (общая площадь квартир)	тыс. кв.м	0	12,017
		% от общего объема жилищного фонда	0	80
5.2	строящийся малозэтажный многоквартирный дом	кол-во домов	0	7
		тыс. кв.м	0	1,041
5.3	пятиэтажные многоквартирные жилые дома (общая площадь квартир)	% от общего объема жилищного фонда	0	9
		кол-во домов	0	4
6	Из общего объема нового жилищного строительства размещается:	тыс. кв.м	0	0,83
		%	0	8
6.1	на свободной территории (общая площадь квартир)	кол-во домов	0	1
		тыс. кв.м	0	1,0976
6.2	на свободной территории (общая площадь квартир)	% от общего объема жилищного фонда	0	73
		кол-во домов	0	2
6.3	на свободной территории (общая площадь квартир)	тыс. кв.м	0	12,017
		%	0	100
6.4	на свободной территории (общая площадь квартир)	кол-во домов	0	7
		тыс. кв.м	0	7

#### Параметры планируемого строительства жилых домов

№ п/п	Тип жилых домов	Количество домов	Пределная (максимальная) площадь застройки, кв.м.	Кол-во жилых этажей	Пределная (максимальная) общая площадь дома, кв.м.	Общая площадь квартир, кв.м	Расчетная численность населения	Минимальная расчетная площадь зоны планируемого размещения, кв.м.	Площадь зоны планируемого размещения по проекту, кв.м	Расчетное кол-во машиномест постоянного хранения	Нормативное количество машиномест временного и постоянного хранения
1	пятиэтажный многоквартирный дом № 1	1	1659	51	8295	6328	136	3493	5822,08	47	6
2	пятиэтажный многоквартирный дом № 2	1	1676	51	8380	5986	136	3305	5215,30	47	6
3	индивидуальный жилой дом № 1	2	743	2	1488	1488	16	500	11343	-	-
4	блокированный жилой дом № 1	1	420	2*	840*	840*	15	500	1033	-	-
5	блокированный жилой дом № 2	1	420	2*	840*	840*	15	500	1184	-	-
Итого по территории		6	4918		19843	15482	318			94	12

\*без учёта технических и мансардных этажей

6. Характеристика планируемого развития системы социального обслуживания

В границах проектирования планируется строительство объекта системы социального обслуживания населения:

#### Параметры планируемого учреждения социального обслуживания

Наименование объекта	Число этажей	Расчетные ед., мест	Общая площадь, кв.м	Площадь пятна застройки, кв.м	Строительный объем
Гостиница II категории	6	69	7236	1206	21708
Назначения:					
Ресторан		80	594,32		3187
Паркинг		36	1202,00		4110
Магазин «Продукты»		торг. площадь 188.67	2065,00		7828,7
Бутики		торг. площадь 609.04	77,5		388,5
Крышная котельная			11174,82		37222,2
ИТОГО					

7. Характеристика планируемого развития системы транспортного обслуживания

Планируется строительство:

Улицы в жилой застройке - пер.Богородицкий со следующими параметрами:

- ширина полосы движения, м – 2,75;

- число полос движения – 2;

- ширина пешеходной части тротуара, м – 1.

Основных проездов со следующими параметрами:

- ширина полосы движения, м – 2,75;

- число полос движения – 2;

- ширина пешеходной части тротуара, м – 1.

Одноуровневого паркинга на 36 машиномест в подземном этаже гостиницы II категории для временного хранения автотранспорта посетителей и работников гостиницы.

Планируется строительство:

Открытых гостевых автостоянок индивидуального автотранспорта с количеством машиномест не менее 15 в границах зон планируемого размещения многоквартирных домов.

Открытых автостоянок для постоянного хранения индивидуального автотранспорта общим числом 40 машиномест в парковочных карманах ул.Заречная 1.

Открытых автостоянок для постоянного хранения индивидуального автотранспорта с количеством машиномест не менее 24 в границах зон планируемого размещения многоквартирных домов.

Открытых автостоянок или полуподземного паркинга для постоянного хранения индивидуального автотранспорта с количеством машиномест не менее 24 в границах зон планируемого размещения многоквартирных домов.

Одноуровневого паркинга в подземном этаже гостиницы II категории для временного хранения автотранспорта посетителей и работников гостиницы.

Открытых временных автостоянок для посетителей и работников гостиницы с указанием машиномест.

Протяженность улично-дорожной сети

1 Дополнительно 6 машиномест для постоянного хранения планируется обеспечить на стоянке автосалона Nissan по адресу: Тульское шоссе, 4.

Наименование	Единица измерения	Современное состояние	Расчетный срок
протяженность улично-дорожной сети:	км	1,61	2,09
Автомобильный федеральный значения	км	0,31	0,31
Автомобильный федерального значения	км	0,31	0,31
Улиц и дорог местного значения	км	1,30	1,78
улиц в жилой застройке	км	0,46	0,62
основных проездов	км	0,84	1,16

8. Характеристика планируемого развития инженерно-технического обеспечения территории.

8.1. Водоснабжение

1. Водоснабжение холодной водой потребителей планируемых объектов капитального строительства предусматривается от планируемых водопроводных сетей. Горячее водоснабжение планируемой застройки предусматривается от газовых двухконтурных котлов, расположенных в квартирах.

2. Расчетный расход воды на хозяйственно-питьевые нужды планируемых пятиэтажных многоквартирных домов № 1 и 2 составляет 99,5 м<sup>3</sup>/сут, в т.ч. 17,7 м<sup>3</sup>/сут на полив зеленых насаждений. Суммарный расчетный расход воды на хозяйственно-питьевые нужды планируемой застройки составляет 145,6 м<sup>3</sup>/сут.

3. Точки подключения и технические параметры, необходимые для подключения потребителей, уточняются на последующих стадиях проектирования после получения технических условий.

4. Планируется размещение сетей хозяйственно-питьевого и противопожарного водопровода:

- вдоль основного проезда, планируемого северо-западнее зон размещения пятиэтажных многоквартирных домов;

- вдоль планируемого пер.Богородицкий с точкой подключения к существующей сети водоснабжения.

5. Планируется демонтаж сетей хозяйственно-питьевого и противопожарного водопровода, располагаемых в зоне планируемого размещения пятиэтажных многоквартирных домов (с последующей прокладкой сетей по новой трассировке).

6. Планируется демонтаж участка сети хозяйственно-питьевого и противопожарного водопровода, располагаемого у северной границы планируемого квартала в зоне планируемого размещения индивидуального жилого дома.

7. На дальнейшей стадии проектирования необходимо выполнение гидравлического расчета пропускной способности сохраняемых водопроводных сетей, при недостаточной пропускной способности требуется перекладка существующих сетей с увеличением диаметра.

8. Противопожарные мероприятия: система пожаротушения низкого давления с подачей воды через гидранты.

8.2. Водоотведение

8.2.1. Хозяйственно-бытовая канализация.

1. Схема хозяйственно-бытовой канализации предусматривает строительство самотечных коллекторов по территории жилого микрорайона.

2. Сети самотечной хозяйственно-бытовой канализации планируется проложить вдоль сохраняемой улицы в жилой застройке – ул.Заречная с точкой подключения к существующей сети водоотведения у пер.Заречный.

Суммарный расчетный хозяйственно-бытовых стоков планируемой застройки равен 106,2 куб.м/сут.

4. Бытовые стоки от гостиницы II категории самостоятельными выпусками отводятся самотеком в проектируемую наружную канализационную сеть по Тульскому шоссе, идущую на север.

5. Бытовые стоки от планируемых пятиэтажных многоквартирных домов № 1 и 2 самостоятельными выпусками отводятся самотеком в проектируемую наружную канализационную сеть, далее стоки согласно техническим условиям поступают в существующий коллектор Ø800 мм, проходящий в районе жилых домов № 30 и 85 по ул.Заречная. Далее отведение хозяйственно-бытовых стоков предусмотрено на очистные сооружения хозяйственно-бытовой канализации г.Калуга.

6. В точке подключения наружной канализационной сети от планируемых пятиэтажных многоквартирных домов № 1 и 2 к существующему коллектору Ø 800 мм планируется КНС.

7. На территории планируемых пятиэтажных многоквартирных домов № 1 и 2 запроектирована сеть хозяйственно-бытовой канализации. Трасса хозяйственно-бытовой канализации в границах зон планируемого размещения пятиэтажных многоквартирных домов № 1 и 2 – самотечная.

8. Для проверки пропускной способности сохраняемых канализационных сетей необходимо выполнить гидравлический расчет на последующих стадиях проектирования и, при необходимости, переложить участки канализационного коллектора с недостаточной пропускной способностью.

8.2.2. Дождевая канализация

Отведение поверхностных стоков с территории перспективной застройки, имеющей современную планировку и благоустройство, предусматривается по планируемым сетям водоотведения (комбинированной системы со строительством закрытых перехватывающих коллекторов по планируемым улицам и проездам и открытым лотков дождевой канализации) с устройством очистных сооружений поверхностного стока (ОСПС).

Сети самотечной дождевой канализации планируется проложить:

- по сохраняемой улице в жилой застройке – ул.Заречная, сохраняемым основным проездам, по Тульскому шоссе;

- по всем планируемым основным проездам и планируемой улице в жилой застройке.

8.3. Теплоснабжение

1. Существующие потребители квартала не обеспечены централизованным теплоснабжением. Теплоснабжение существующей застройки - автономное.

2. Отопление планируемой жилой застройки предусматривается автономное, с использованием газа и электроэнергии.

3. Теплоснабжение планируемой гостиницы предусмотрено от крышной котельной.

8.4. Газоснабжение

1. Использование природного газа потребителями планируемой застройки предусматривается на нужды отопления, горячего водоснабжения и пищевого приготовления потребителей.

2. Суммарный расход газа для планируемой застройки на полное развитие составит – 410,4 куб.м/ч.

3. Подача газа в реконструируемые вдоль пер.Богородицкий два индивидуальных дома предусматривается от сети газопровода низкого давления, которую планируется проложить вдоль планируемого пер.Богородицкий.

4. Подача газа в планируемые пятиэтажные многоквартирные дома № 1 и 2 предусматривается от существующего подземного стального газопровода низкого давления Д – 159 мм по ул.Заречная (арх. № 251, а/у/с).

5. Планируется прокладка участка сети газопровода низкого давления вдоль планируемого основного проезда, севернее зон планируемого размещения пятиэтажных многоквартирных домов № 1 и 2 и вдоль планируемой улицы в жилой застройке – пер.Богородицкий с двумя точками подключения к существующему подземному стальному газопроводу низкого давления Д – 159 мм.

6. Планируется прокладка участка сети газопровода низкого давления с точкой подключения к существующему подземному стальному газопроводу низкого давления Д – 159 мм в районе жилых домов № 16 и 17 по ул.Заречная до пересечения с Тульским шоссе.

7. Для проверки пропускной способности существующего газопровода низкого давления необходимо выполнить гидравлический расчет на последующих стадиях проектирования и, при необходимости, переложить участки газопровода с недостаточной пропускной способностью.

8.5. Электроснабжение

1. Электроснабжение планируемых пятиэтажных многоквартирных домов № 1 и 2 производится от проектируемой ЛЭП-0,4кВ от РУ-0,4кВ КТП №77 «Ромоданово». Ввод в пятиэтажные многоквартирные дома № 1 и 2 производится кабелем в траншее.

2. Для наружного освещения предусмотрена установка светильников на кронштейнах на стенах пятиэтажных многоквартирных домов № 1 и 2 между 2 и 3 этажами и светильников LZ 236 с люминесцентными лампами торшерного типа на кровле полуподземного паркинга на 24 машиноместа (решение о строительстве принимается на стадии архитектурно-строительного проекта).

3. Планируется прокладка силовых кабелей 10 кВ вдоль реконструируемой улицы в жилой застройке – ул.Заречная в связи с демонтажем существующей ВЛ 10 кВ.

4. Электроснабжение планируемой гостиницы II категории, индивидуальных жилых домов и многоквартирного дома осуществляется согласно техническим условиям на стадии архитектурного проектирования.

5. На основании расчетов, выполненных по укрупненным удельным показателям, максимальное энергопотребление потребителями планируемой застройки на полное развитие составит – 0,286 МВА.

Параметры развития инженерных сетей

№ п/п	Наименование показателей	Един. измерения	Сохраняемые сети	Демонтируемые сети	Планируемые сети
	Протяженность линейных объектов инженерной инфраструктуры	км	4,16	0,6	3,49
1	Водоснабжение	км	1,19	0,37	0,27
1.1	Сети хозяйственно-питьевого и противопожарного водопровода	км	1,19	0,37	0,27
2	Водоотведение:	км	0,51	0	2,26
2.1	Сети самотечной хозяйственно-бытовой канализации	км	0,17	0	0,14
2.2	Сети напорной хозяйственно-бытовой канализации	км	0,17	0	0



2.3	Сети самотечной дождевой канализации		0,17	0	2,12
2.4	Коллектор самотечной дождевой канализации		0	0	0,02
3	Газоснабжение:	км	1,31	0	0,41
3.1	Сети газопровода низкого давления	км	1,31	0	0,41
4	Электроснабжение:	км	0,42	0,23	0,25
4.1	ВЛ 10 кВ	км	0	0,23	0
4.2	Силовые кабели 10 кВ	км	0,42	0	0,25
5	Связь:	км	0,73		0,3
5.1	Силовые кабели связи	км	0,73		0,3

9. Основные технико-экономические показатели проекта планировки

№ п/п	Наименование показателя	Единица измерения	Современное состояние	Расчетный срок
1	2	з	4	5
1	ТЕРРИТОРИЯ			
	Площадь территории проектирования, всего	га	9,18	9,18
	в том числе:			
1.1	Территории квартала, выделенные в соответствии с характером их использования:		6,49	6,30
1.1.1	застройка пятиэтажными многоквартирными домами	га	-	1,10
1.1.2	застройка индивидуальными жилыми домами	га	3,88	4,09
1.1.3	реконструируемые индивидуальные жилые дома	га	-	0,22
1.1.4	объекты бытового и социально-культурного назначения	га	0,36	0,74
1.1.5	Земельные участки, предоставленные под строительство жилых домов	га	2,25	-
1.2	Территории общего пользования		2,54	3,15
1.3	Коэффициент застройки		0,1	0,16
1.4	Коэффициент плотности застройки		0,14	0,43
2	НАСЕЛЕНИЕ			
2.1	Общая численность населения	чел.	88	376
2.2	Плотность населения на территории жилой застройки постоянного проживания	чел. на га	9,6	41
3	ЖИЛИЩНЫЙ ФОНД			
3.1	Средняя обеспеченность населения общей площадью квартир	кв. м/чел.	30	30
3.2	Средняя этажность застройки	этаж	2	5
3.3	Общий объем жилищного фонда (общая площадь квартир)	тыс. кв.м	3,047	15,064
		тыс. кв.м	3,047	4,088
3.3.1	застройка индивидуальными жилыми домами (общая площадь квартир)	тыс. кв.м	100	36
		%	22	26
3.3.2	пятиэтажные многоквартирные жилые дома (общая площадь квартир)	кол-во домов	-	10,976
		тыс. кв.м	-	73
		%	-	2
3.3.3	реконструируемые индивидуальные жилые дома до достижения параметров блокированных жилых домов (общая площадь квартир)	тыс. кв.м	-	1,06
		%	-	7
		кол-во домов	-	2
3.4	Общий объем сохраняемого жилищного фонда (общая площадь квартир)	тыс. кв.м	3,047	3,047
		% от общего объема жилищного фонда	100	27
		кол-во домов	22	22
3.5	Общий объем реконструируемого жилищного фонда (общая площадь квартир)	тыс. кв.м	0	12,017
		% от общего объема жилищного фонда	0	80
		кол-во домов	0	7
3.6	Общий объем нового жилищного строительства (общая площадь квартир)	тыс. кв.м	0	1,041
		% от общего объема жилищного фонда	0	9
		кол-во домов	0	4
3.6.1	застройка индивидуальными жилыми домами (общая площадь квартир)	тыс. кв.м	0	0,83
		% от общего объема жилищного фонда	0	8
		кол-во домов	0	1
3.6.2	пятиэтажные многоквартирные жилые дома (общая площадь квартир)	тыс. кв.м	0	10,976
		% от общего объема жилищного фонда	0	73
		кол-во домов	0	2
3.7	Из общего объема нового жилищного строительства размещается:			
3.7.1	на свободной территории (общая площадь квартир)	тыс. кв.м	0	12,017
		%	0	100
		кол-во домов	0	7
3.8	Обеспеченность инженерной инфраструктурой:			
3.8.1	электроснабжением	%	100,0	100,0
3.8.2	газоснабжением (централизованным)	%	100,0	100
3.8.3	теплоснабжением (централизованным)	%	-	-
3.8.4	связью	%	100,0	100,0
3.8.5	водоснабжением (централизованным)	%	100,0	100,0
3.8.6	водоотведением (централизованным)	%	-	100,0
4	СОЦИАЛЬНОЕ ОБСЛУЖИВАНИЕ НАСЕЛЕНИЯ, учреждения, расположенные на территории квартала			
4.1	Планируемая гостиница II категории	тыс. кв.м	-	5,257
5	ТРАНСПОРТНАЯ ИНФРАСТРУКТУРА			
5.1	протяженность улично-дорожной сети:	км	1,61	2,09
5.1.1	Автодороги общего пользования	км	0,31	0,31
5.1.1.1	Автодорога федерального значения	км	0,31	0,31
5.1.2	Улицы и дороги местного значения	км	1,30	1,78
5.1.2.1	улицы в жилой застройке	км	0,46	0,62
5.1.2.2	основные проезды	км	0,84	1,16
5.2	обеспеченность населения индивидуальными легковыми автомобилями	на 1000 жителей	---	343
5.3	минимальное количество парковочных мест для гостевого хранения в границах зон планируемого размещения двух многоквартирных домов	машино-мест	---	30
5.4	количество парковочных мест для постоянного хранения на территории общего пользования	машино-мест	---	402
5.5	минимальное количество парковочных мест для постоянного хранения в границах зон планируемого размещения двух многоквартирных домов	машино-мест	---	48
5.6	количество парковочных мест для временного хранения в подземном одноуровневом паркинге планируемой гостиницы II категории	машино-мест	---	36
6	ИНЖЕНЕРНАЯ ИНФРАСТРУКТУРА			
6.1	Водоснабжение			
6.1.1	Водопотребление всего: в том числе:	тыс. куб.м/сут		145,6
	- на хозяйственно-питьевые нужды	тыс. куб.м/сут		145,6
	- на производственные нужды	тыс. куб.м/сут		0
	вторичное использование воды	тыс. куб.м/сут		
	производительность водозаборных сооружений в том числе водозаборов подземных вод	тыс. куб.м/сут		
6.2	Канализация			
6.2.1	общее поступление сточных вод			
	в том числе:			
	- всего	тыс. куб.м/сут		106,2
	- хозяйственно-бытовые сточные воды	тыс. куб.м/сут		106,2
	в производственные сточные воды	тыс. куб.м/сут		0
6.3	Электроснабжение			
6.3.1	потребность в электроэнергии			
	- всего	МВА		0,286
	в том числе:			
	- на производственные нужды	МВА		0
	- на коммунально-бытовые нужды	МВА		0,286
6.4	Связь			
6.4.1	охват населения телевизионным вещанием	% от населения		100,0

6.4.2	обеспеченность населения телефонной сетью общего пользования	число абонентов	158
6.5	Газоснабжение		
6.5.1	расход газа	куб.м/ч	410,4

1 Пятый этаж двух планируемых пятиэтажных многоквартирных домов - мансардный. Квартиры, планируемые на уровне четвертого этажа каждого из домов - двухуровневые.  
2 Дополнительно 6 машиномест для постоянного хранения планируется обеспечить на стоянке автосалона Nissan по адресу: Тульское шоссе, 4

**Приложение 5.6 к постановлению Городской Управы города Калуги от 25.01.2017 № 23-п Положение о размещении объектов капитального строительства местного значения, а также о характеристиках планируемого развития территории, в том числе плотности и параметрах застройки территории и характеристиках развития систем социального, транспортного обслуживания и инженерно-технического обеспечения, необходимых для развития территории, ограниченной улицами Заречная, Генерала Попова, пр-д Правобережный**

Размещение объектов капитального строительства местного значения:  
Планируется размещение:  
силового кабеля 10 кВ от опоры ВЛ близ домов № 99 и 107 по ул.Заречная до опоры ВЛ, расположенной рядом с участком 40:26:000378:121;  
сети самотечной хозяйственно-бытовой канализации вдоль участка реконструируемой улицы в жилой застройке – от жилого дома, расположенного по адресу: ул.Заречная, д.119, до северной границы зоны планируемого размещения четырехэтажного многоквартирного дома со встроенными нежилыми помещениями на первом этаже и одноуровневым подземным паркингом на 26 машиномест.  
Планируется реконструкция:  
улицы в жилой застройке ул.Заречной в части расширения дорожного полотна и тротуаров до нормативных параметров;  
основного проезда в части строительства трех парковочных карманов для хранения автотранспорта общим числом 30 машиномест с глубиной парковочного кармана 5,5 м.  
Планируется демонтаж:  
ВЛ 10 кВ от опоры ВЛ близ домов № 99 и 107 по ул.Заречная до опоры ВЛ, расположенной рядом с участком 40:26:000378:121.  
Рекомендуется к строительству:  
второстепенные проезды на территории планируемого четырехэтажного жилого дома с нежилыми помещениями на первом этаже и одноуровневым подземным паркингом на 26 машиномест со следующими параметрами:  
ширина полосы движения, м – 3,0 (ширина дорожного полотна принята ввиду обеспечения необходимой ширины пожарного проезда);  
число полос движения – 2;  
наибольший продольный уклон, 0/00 – 80;  
второстепенные проезды к автоцентру (дилерскому центру, магазину) со следующими параметрами:  
ширина полосы движения, м – 4,5;  
число полос движения – 1;  
наибольший продольный уклон, 0/00 – 80;  
ширина пешеходной части тротуара, м – 0,75;  
сети хозяйственно-питьевого и противопожарного водопровода с точкой подключения от существующей сети, проходящей по ул.Заречная, к планируемому четырехэтажному многоквартирному жилому дому с нежилыми помещениями на первом этаже и одноуровневым подземным паркингом на 26 машиномест;  
сети хозяйственно-питьевого и противопожарного водопровода с точкой подключения от существующей сети, проходящей по ул.Генерала Попова к планируемому автоцентру (дилерскому центру, магазину);  
сети самотечной хозяйственно-бытовой канализации с точкой подключения от планируемой сети, проходящей по ул.Заречная к планируемому четырехэтажному многоквартирному жилому дому с нежилыми помещениями на первом этаже и одноуровневым подземным паркингом на 26 машиномест;  
сети хозяйственно-питьевого и противопожарного водопровода, с точкой подключения от планируемой сети, проходящей по ул.Заречной и далее по ул.Генерала Попова к планируемому автоцентру (дилерскому центру, магазину);  
сети газопровода низкого давления с точкой подключения от существующей сети, проходящей по ул.Заречная к планируемому четырехэтажному многоквартирному жилому дому с нежилыми помещениями на первом этаже и одноуровневым подземным паркингом на 26 машиномест;  
сети газопровода низкого давления с точкой подключения от существующей сети, проходящей по ул.Заречная к планируемому автоцентру (дилерскому центру, магазину);  
силовых кабелей 0,4 кВ от точки подключения до четырехэтажного многоквартирного жилого дома с нежилыми помещениями на первом этаже и одноуровневым подземным паркингом на 26 машиномест и автоцентра (дилерского центра, магазина);  
силовых кабелей связи от существующих сетей, проходящих по ул.Заречной и ул.Генерала Попова до четырехэтажного многоквартирного жилого дома с нежилыми помещениями на первом этаже и одноуровневым подземным паркингом на 26 машиномест и автоцентра (дилерского центра, магазина).  
Размещение объектов капитального строительства не местного значения:  
Планируется размещение:  
четырёхэтажного многоквартирного дома со встроенными нежилыми помещениями на первом этаже и одноуровневым подземным паркингом на 26 машиномест;  
автоцентра (дилерского центра, магазина).  
Планируется реконструкция нежилых зданий с целью приспособления в объекты торговли.  
Характеристика планируемого развития, в том числе плотности застройки территории

Таблица 1

№ п/п	Наименование показателей	Един. измерения	Современное состояние	Расчетный срок
1	Площадь территории проектирования	га	11,69	11,69
	Площадь территории:			
1	транспортной инфраструктуры:	га	1,69	1,93
1.1	улиц, дорог, проездов	га	1,69	1,93
2	объектов обслуживания транспорта:	га	1,37	1,03
2.1	АЗС	га	0,87	0,87
2.2	для размещения парковки	га	0,16	0,16
2.3	нежилые здания		0,34	-
3	жилой застройки:	га	3,92	4,23
3.1	индивидуальных жилых домов	га	3,92	3,92
3.2	четырёхэтажный многоквартирный дом со встроенными нежилыми помещениями на первом этаже и одноуровневым подземным паркингом на 26 машиномест	га	-	0,31
4	Объекты, обслуживающие население	га	-	0,93
4.1	автоцентр (дилерский центр)	га	-	0,59
4.2	объекты торговли	га	-	0,34
5	сельскохозяйственного использования	га	1,39	1,39
5.1	личные подсобные хозяйства;	га	1,10	1,10
5.2	огородов и хозяйственных построек населения;	га	0,29	0,29
6	объектов инженерно-технического обеспечения	га	0,01	0,01
6.1	под опорами ВЛ 10 кВ	га	0,01	0,01
7	городских природных территорий	га	1,01	0,83
8	кладбища	га	1,34	1,34
9	Незастроенных территорий	га	0,96	-
9.1	Многоквартирные жилые дома	га	0,31	-
9.2	Для строительства автоцентра	га	0,65	-

Параметры застройки территории  
4.1. Параметры жилищного строительства.  
Проектом планировки планируется:  
1) размещение четырехэтажного многоквартирного дома со встроенными нежилыми помещениями на первом этаже и одноуровневым подземным паркингом на 26 машиномест.  
Планируемый жилой дом по уровню комфорта относится к массовому типу (эконом класса) с нормой площади жилого дома в расчете на одного человека не менее 30 кв.м. В проекте показатель принят – 30 кв.м.  
Параметры планируемого четырехэтажного многоквартирного дома с одноуровневым подземным паркингом на 26 машиномест



Таблица 2

№ п/п	Наименование объекта	Пределная (максимальная) площадь застройки	Количество этажей (максимальная этажность)	Общая площадь дома/секции, кв.м	Пределная (максимальная) общая площадь квартир без учёта лоджий/нежилых помещений дома, кв.м	Численность населения	Минимальная площадь зоны планируемого размещения, кв.м	Расчетная площадь зоны планируемого размещения по проекту, кв.м	Нормативное кол-во машиномест постоянного хранения	Нормативное кол-во машиномест временного хранения	Нормативное кол-во машиномест гостевого хранения
1	Четырехэтажный многоквартирный жилой дом с нежилыми помещениями на первом этаже и одноуровневым подземным паркингом на 26 машиномест, в том числе:	1350	4 (исключая технический)	5400	2300	77	2464	3062	35	-	2
	Нежилые помещения на первом этаже				900	-	488		-	20	-

Площадь площадок, размещаемых на территории зон планируемого размещения четырехэтажного многоквартирного жилого дома с нежилыми помещениями на первом этаже и одноуровневым подземным паркингом на 26 машиномест, в том числе

Таблица 3

Показатель	Площадь площадок по проекту
площадь площадок для игр детей, кв.м	73
площадь площадок для отдыха взрослого населения, кв.м	69
площадь площадок для занятий физкультурой нормативная, кв.м	-
площадь площадок для хозяйственных целей и выгула собак нормативная, кв.м	-
Суммарная площадь территории для размещения площадок, кв.м	142

В качестве территории для занятий спортом, размещения физкультурных площадок, а также территории озеленения предполагается использование существующего сквера Матери, расположенного на земельном участке 40:26:000377:2099.

Радиус пешеходной доступности сквера Матери не превышает максимально допустимый - согласно МНГП г.Калуга, табл.5.1 (помещения для физкультурно-оздоровительных и досуговых занятий – 800 м).

Дополнительная зона для отдыха взрослого населения предполагается на территории лесопарка, расположенного на земельном участке 40:26:000381:81, по другую сторону Тульского шоссе.

#### 4.2. Характеристика планируемого развития системы обслуживания населения

На территории проектирования расположены следующие объекты капитального строительства, относящиеся к объектам обслуживания населения:

Объект обслуживания транспорта:

автозаправочная станция;  
нежилые здания.

В настоящее время жители квартала обеспечены учреждениями учебно-воспитательного назначения следующим образом:

обеспечение населения дошкольным учреждением осуществляется за счет ДОУ «Бережок», расположенного по адресу: ул.Димитрова, д.14. Радиус пешеходной доступности для жителей рассматриваемого квартала составляет 396 м, что превышает норму СП 42.13330.2011 «Градостроительство. Планировка и застройка городских и сельских поселений».

Требуемое количество мест в детских дошкольных учреждениях для планируемого четырехэтажного многоквартирного дома равно трем (58 мест на 1000 жителей – согласно МНГП г.Калуги). В связи с этим нет необходимости в строительстве нового дошкольного учреждения, необходимое число мест планируется обеспечить за счет ДОУ «Бережок»;

обеспечение общеобразовательных учреждений осуществляется за счет МБОУ «СОШ № 50» города Калуги, расположенной по адресу: ул.Заречная д.72, расположенной в проектируемой территории. Радиус пешеходной доступности для жителей планируемого четырехэтажного многоквартирного дома составляет менее 500 м, что удовлетворяет нормам СП 42.13330.2011 «Градостроительство. Планировка и застройка городских и сельских поселений».

#### Уровень обеспечения населения в учреждениях системы социально-культурного и коммунально-бытового обслуживания

Таблица 4

№	Наименование объекта	Единицы измерения	Расчетная потребность	Обеспечение потребности
1	Клубные и досуговые помещения	кв.м	13	размещены за границей проектирования («Клуб Юных Космонавтов», «Умхисclub»)
2	Общеобразовательные школы	место	16	размещена за границей проектирования (общеобразовательная школа № 50)
3	Дошкольные образовательные учреждения	место	3	размещено за границей проектирования (ДОУ «Бережок»),
4	Аптека (на 20 тыс. населения)	Объект	1 аптечный пункт	размещена за границей проектирования (ул.Генерала Попова, д.4а)
5	Магазины продовольственных товаров	кв.м	10	размещены на территории микрорайона (магазин «Пятерочка», «Спутник»)
6	Магазины непродовольственных товаров	кв.м	5	размещены на территории микрорайона (магазины «Туреплюс», «Гарант»)
7	Предприятия общественного питания	пос. место	2	размещены на территории микрорайона (кафе «Бочка», кафе в торгово-административном здании по адресу ул.Генерала Попова, д.4а)
8	Предприятия бытового обслуживания	рабочее место	1	размещены на территории микрорайона (парикмахерская «5thAvenue», химчистка «Компания Мойдодыр»)
9	Помещения для физкультурно-оздоровительных занятий населения	кв.м	10	размещены на территории микрорайона (ледовый дворец «Космос», Бассейн КГУ им. К. Э. Циолковского)
10	Поликлиника	Необходимые вместимость и структура лечебно-профилактических учреждений определяются органами здравоохранения и указываются в задании на проектирование	1 объект	размещена на территории микрорайона (Калужская городская больница № 5)

Планируется размещение: нежилых помещений на первом этаже планируемого четырехэтажного многоквартирного дома с максимальной общей площадью – 900 кв.м; автоцентра (дилерского центра, магазина).

Планируется реконструкция нежилых зданий с целью приспособления в объекты торговли.

**Параметры планируемого строительства системы обслуживания (параметры нежилых помещений планируемого четырехэтажного многоквартирного дома)**

Таблица 5

Наименование	Площадь нежилых помещений, кв.м
четырёхэтажный многоквартирный жилой дом с нежилыми помещениями на первом этаже и одноуровневым подземным паркингом на 26 машиномест	900

#### Параметры планируемого строительства системы обслуживания (автоцентра (дилерского центра), магазина)

Наименование	Пятно застройки, в.м	Общая площадь, кв.м	Этажность
автоцентра (дилерского центра, магазина)	480	1440	3

Параметры планируемой реконструкции системы обслуживания (нежилых зданий с целью приспособления в объекты торговли)

Таблица 7

Наименование	Количество зданий	Общая площадь, кв.м	Этажность
объект торговли № 1	1	1617	3
объект торговли № 2	1	2763	3

#### 4.3. Характеристика развития системы транспортного обслуживания

##### 4.3.1. Улично-дорожная сеть

Вдоль южной границы проектирования проходит магистральная улица общегородского значения – ул.Генерала Попова. Вдоль западной границы проектирования проходит улица в жилой застройке – ул.Заречная. Вдоль восточной границы проектирования проходит основной пр.Правобережный. Вдоль северной стороны границы проектирования проходит второстепенный проезд. Параметры улицы в жилой застройке, в частности полотна, в данный момент не соответствует нормативным требованиям.

Магистральная улица общегородского значения регулируемого движения согласно СП 42.13330.2011 «СНиП 2.07.01-89\* Градостроительство. Планировка и застройка городских и сельских поселений» осуществляют транспортную связь между жилыми, промышленными районами и центром города, центрами планировочных районов; выходы на магистральные улицы и дороги и внешние автомобильные дороги. Пересечения с магистральными улицами и дорогами, как правило, в одном уровне.

Вдоль южной границы проектирования за ее пределами проходит магистральная улица общегородского значения - ул.Генерала Попова. По ул.Генерала Попова проходит маршрут городского общественного транспорта. Напротив домов № 2/1 корпус 5 и дома № 5 по ул.Генерала Попова расположены остановки общественного транспорта.

Параметры существующей магистральной улицы общегородского значения - ул.Генерала Попова удовлетворяют нормативным требованиям, и реконструкции не требуют.

##### Улица в жилой застройке

Вдоль западной границы проектирования проходит улица в жилой застройке – ул.Заречная. В данный момент параметры ул.Заречная не на всей ее протяженности в пределах границы проекта планировки удовлетворяют требованиям СП 42.13330.2011. Проектом планировки планируется реконструкция улицы в жилой застройке в части расширения дорожного полотна и тротуаров до нормативных параметров:

ширина полосы движения, м – 3,0;

число полос движения – 2;

наибольший продольный уклон, 0/00 – 70;

ширина пешеходной части тротуара, м – 1,5.

Основные и второстепенные проезды

Проезды согласно СП 42.13330.2011 «СНиП 2.07.01-89\* Градостроительство. Планировка и застройка городских и сельских поселений» обеспечивают подъезд транспортных средств к жилым и общественным зданиям, учреждениям, предприятиям и другим объектам городской застройки внутри районов, микрорайонов и кварталов.

Вдоль северной границы проектирования проходит второстепенный проезд.

Параметры второстепенного проезда в данный момент не удовлетворяют нормативным требованиям и требуют реконструкции, но в условиях сложившейся застройки (индивидуальными жилыми домами) реконструкция не представляется возможной.

Вдоль юго-восточной границы проектирования проходит основной проезд - Правобережный. Параметры основного проезда в данный момент удовлетворяют нормативным требованиям и реконструкции не требуют.

Проектом планировки планируется реконструкция основного проезда в части строительства трех парковочных карманов для хранения автотранспорта общим числом 30 машиномест с глубиной парковочного кармана - 5,5 м.

Проектом планировки рекомендуется строительство второстепенных проездов на территории планируемого четырехэтажного жилого дома с нежилыми помещениями на первом этаже и одноуровневым подземным паркингом на 26 машиномест со следующими параметрами:

ширина полосы движения, м – 3,0 (ширина дорожного полотна принята ввиду обеспечения необходимой ширины пожарного проезда);

число полос движения – 2;

наибольший продольный уклон, 0/00 – 80;

Проектом планировки рекомендуется строительство второстепенных проездов к автоцентру (дилерскому центру, магазину) со следующими параметрами:

ширина полосы движения, м – 4,5;

число полос движения – 1;

наибольший продольный уклон, 0/00 – 80;

ширина пешеходной части тротуара, м – 0,75.

Протяженность улично-дорожной сети

Таблица 8

№ п/п	Наименование показателей	Един. измерения	Современное состояние	Расчетный срок
	Протяженность улично-дорожной сети	км	1,44	1,76
1	улиц и дорог местного значения	км	1,44	1,76
1.1	улиц в жилой застройке	км	0,69	0,69
1.2	основных проездов	км	0,34	0,34
1.3	второстепенных проездов	км	0,41	0,73

##### 4.3.2. Объекты для хранения индивидуального автотранспорта

Объекты для хранения индивидуального автотранспорта жителей планируемого многоквартирного дома Для обеспечения необходимым числом машиномест индивидуального хранения автотранспорта жителей планируемого четырехэтажного многоквартирного жилого дома с нежилыми помещениями на первом этаже проектом предусмотрено размещение 58 мест для хранения индивидуального автотранспорта из них: 36 - для постоянного хранения, 2 - для гостевого хранения, 20 - для временного хранения.

Объекты для постоянного хранения планируется разместить:

1.1. На территории планируемого четырехэтажного многоквартирного жилого дома с нежилыми помещениями на первом этаже и одноуровневым подземным паркингом на 26 машиномест:

1.1.1. 26 машиномест в одноуровневом подземном паркинге с «зависимыми машиноместами».

1.2. 10 машиномест в парковочном кармане вдоль пр-д Правобережный, из них 2 машиноместа с режимом использования «ночное время» (проектм планируется организация парковочного кармана вдоль проезда Правобережный).

Обеспеченность жителей планируемого четырехэтажного дома машиноместами для постоянного хранения - 105%.

2 машиноместа для гостевого хранения планируется разместить вдоль основного проезда - пр-д Правобережный с режимом использования «ночное время» (проектм планируется организация парковочного кармана вдоль проезда Правобережный).

Обеспеченность жителей планируемого четырехэтажного многоквартирного дома машиноместами для гостевого хранения - 100 %.

20 машиномест для временного хранения планируется разместить вдоль основного проезда пр-д Правобережный (проектм планируется организация двух парковочных карманов вдоль проезда Правобережный). Обеспеченность работников планируемых офисных помещений, расположенных в четырехэтажном многоквартирном доме, машиноместами для временного хранения - 100 %.

#### 4.4. Характеристика развития инженерно-технического обеспечения

##### 4.4.1. Водоснабжение

1. Водоснабжение потребителей планируемого четырехэтажного многоквартирного жилого дома с нежилыми помещениями на первом этаже и одноуровневым подземным паркингом на 26 машиномест **рекомендуется осуществить** от существующих водопроводных сетей.

1 - 30% машиномест в паркинге имеют зависимую схему въезда/выезда из/на парковочное место. Каждые два машиноместа расположены друг за другом перпендикулярно оси проезда. Для осуществления выезда «дальнего» по отношению к проезду автомобиля необходимо освободить машиноместо «крайнего». Т.е. при данной схеме накладывается дополнительно режим въезда и выезда на парковку для владельцев «зависимых машиномест».

2. Рекомендуется прокладка сети хозяйственно-питьевого и противопожарного водопровода с точкой подключения от существующей сети, проходящей по ул.Заречная к планируемому четырехэтажному многоквартирному жилому дому с нежилыми помещениями на первом этаже и одноуровневым подземным паркингом на 26 машиномест.

3. Рекомендуется прокладка сети хозяйственно-питьевого и противопожарного водопровода с точкой подключения от существующей сети, проходящей по ул.Генерала Попова к планируемому автоцентру (дилерскому центру, магазину).

4. Расход воды из системы хозяйственно-питьевого водопровода потребителями планируемого четырехэтажного многоквартирного жилого дома с нежилыми помещениями на первом этаже и одноуровневым подземным паркингом на 26 машиномест ориентировочно равен 25,9 куб.м/сут, более точно определяется на стадии архитектурного - строительного проекта.

5. Точка подключения и технические параметры, необходимые для подключения потребителей, уточняются на последующих стадиях проектирования после получения технических условий.

6. Противопожарные мероприятия: система пожаротушения, низкого давления с подачей воды через гидранты.

4.4.2. Водоотведение

4.4.2.1. Хозяйственно-бытовая канализация

Рекомендуется подключение планируемого четырехэтажного многоквартирного жилого дома с нежилыми помещениями на первом этаже и одноуровневым подземным паркингом на 26 машиномест к существующей в квартале системе центрального водоотведения.

Планируется прокладка сети самотечной хозяйственно-бытовой канализации вдоль реконструируемой улицы в жилой застройке - ул.Заречная от существующей сети до планируемого четырехэтажного многоквартирного жилого дома с нежилыми помещениями на первом этаже и одноуровневым подземным паркингом на 26 машиномест, проходящей вдоль улицы в жилой застройке ул.Заречная.

Рекомендуется прокладка сети самотечной хозяйственно-бытовой канализации с точкой подключения от планируемой сети, проходящей по ул.Заречная к планируемому четырехэтажному многоквартирному жилому дому с нежилыми помещениями на первом этаже и одноуровневым подземным паркингом на 26 машиномест.

Рекомендуется прокладка сети хозяйственно-питьевого и противопожарного водопровода, с точкой подключения от планируемой сети, проходящей по ул.Заречная и далее по ул.Генерала Попова к планируемому автоцентру (дилерскому центру, магазину).

После сбора всех стоков самотечными коллекторами, они отводятся за пределами границы проектирования КНС и далее на очистные сооружения г. Калуги.

Точка подключения и технические параметры, необходимые для подключения планируемого многоквартирного дома, уточняются на последующих стадиях проектирования после получения технических условий.

Для проверки пропускной способности сохраняемых канализационных сетей необходимо выполнить гидравлический расчет на последующих стадиях проектирования и, при необходимости, переложить участки канализационного коллектора с недостаточной пропускной способностью.

4.4.2.2. Дождевая канализация

Проектом планировки не планируется строительство новых сетей дождевой канализации.

4.4.3. Теплоснабжение

1. Проектом не планируется строительство новых тепловых сетей.

4.4.4. Газоснабжение

Рекомендуется прокладка сети газопровода низкого давления с точкой подключения от существующей сети, проходящей по ул.Заречная к планируемому четырехэтажному многоквартирному жилому дому с нежилыми помещениями на первом этаже и одноуровневым подземным паркингом на 26 машиномест.

Рекомендуется прокладка сети, газопровода низкого давления с точкой подключения от существующей сети, проходящей по ул.Заречная к планируемому автоцентру (дилерскому центру, магазину).

Общий объем потребления природного газа всех планируемых к строительству объектов капитального строительства ориентировочно равен 86,9 куб.м/ч.

Точки подключения и технические параметры, необходимые для подключения всех остальных объектов капитального строительства, уточняются на последующих стадиях проектирования после получения технических условий. Точку подключения согласовать с ОАО «Газпром газораспределение Калуга» в г. Калуга дополнительно - согласно т/у.

5. Точки подключения и технические параметры, необходимые для подключения всех остальных объектов капитального строительства, уточняются на последующих стадиях проектирования после получения технических условий.

4.4.5. Электроснабжение

Суммарный расход электроэнергии для планируемого четырехэтажного многоквартирного жилого дома с нежилыми помещениями на первом этаже и одноуровневым подземным паркингом на 26 машиномест и автоцентром (дилерским центром, магазином) ориентировочно составит 236 кВт.

Точка подключения согласно рабочей документации располагается между планируемыми четырехэтажным многоквартирным жилым домом с нежилыми помещениями на первом этаже и одноуровневым подземным паркингом на 26 машиномест и автоцентром (дилерским центром, магазином) по ул.Генерала Попова. Дальнейшая трассировка до ТП-511 (ПС «Гранат») будет осуществлена по согласованию со службой электроснабжения.

Рекомендуется строительство силовых кабелей 0,4 кВ от точки подключения к объектам капитального строительства.

Планируется демонтаж ВЛ 10 кВ от опоры ВЛ близ домов № 99 и 107 по ул.Заречная до опоры ВЛ, расположенной рядом с участком 40:26:000378:121.

Планируется прокладка силового кабеля 10 кВ от опоры ВЛ близ домов № 99 и 107 по ул.Заречная до опоры ВЛ, расположенной рядом с участком 40:26:000378:121.

Параметры строительства инженерных сетей

Таблица 9

№ п/п	Наименование показателей	Един. изм.	Сохраняемые сети	Демонтируемые сети	Планируемые сети	Рекомендуемые сети
	Протяженность инженерных сетей	км	5,27	0,22	0,34	0,61
1	Водоснабжение:	км	0,91	-	-	0,12
1.1	сети хозяйственно-питьевого и противопожарного водопровода	км	0,91	-	-	0,12
2	Водоотведение:	км	0,47	-	0,12	0,19
2.1	сети самотечной хозяйственно-бытовой канализации	км	0,47	-	0,12	0,19
3	Электроснабжение:	км	2,08	0,22	0,22	0,04
3.1	силовые кабели 10 кВ	км	-	-	0,22	-
3.2	силовые кабели 0,4 кВ	км	-	-	-	0,04
3.3	ВЛ 0,4 кВ	км	1,79	-	-	-
3.4	ВЛ 10 кВ	км	0,29	0,22	-	-
4	Связь:	км	0,94	-	-	0,02
4.1	силовые кабели связи	км	0,94	-	-	0,02
5	Газоснабжение:	км	0,87	-	-	0,24
5.1	сети газопровода низкого давления	км	0,87	-	-	0,24

Основные технико-экономические показатели проекта планировки

Таблица 10

№ п/п	Наименование показателей	Един. измерения	Современное состояние	Расчетный срок
1	Площадь территории проектирования	га	11,69	11,69
	Площадь территории:			
1	транспортной инфраструктуры:	га	1,69	1,93
1.1	улиц, дорог, проездов	га	1,69	1,93
2	объектов обслуживания транспорта:	га	1,37	1,03
2.1	АЗС	га	0,87	0,87
2.2	для размещения парковки	га	0,16	0,16
2.3	нежилые здания	га	0,34	-
3	жилой застройки:	га	3,92	4,23
3.1	индивидуальных жилых домов	га	3,92	3,92
3.2	четырёхэтажный многоквартирный дом со встроенными нежилыми помещениями на первом этаже и одноуровневым подземным паркингом на 26 машиномест	га	-	0,31
4	Объекты, обслуживающие население	га	-	0,93
4.1	автоцентр (дилерский центр)	га	-	0,59
4.2	объекты торговли	га	-	0,34
5	сельскохозяйственного использования	га	1,39	1,39
5.1	личные подсобные хозяйства;	га	1,10	1,10
5.2	огородов и хозяйственных построек населения;	га	0,29	0,29
6	объектов инженерно-технического обеспечения	га	0,01	0,01
6.1	под опорами ВЛ 10 кВ	га	0,01	0,01

7	городских природных территорий	га	1,01	0,83
8	кладбища	га	1,34	1,34
9	Незастроенных территорий	га	0,96	-
9.1	Многоквартирные жилые дома	га	0,31	-
9.2	Для строительства автоцентра	га	0,65	-
II	Коэффициент застройки		0,06	0,07
III	Коэффициент плотности застройки		0,09	0,16
IV	НАСЕЛЕНИЕ			
1	Общая численность населения	чел.	84	136
2	Плотность населения на территории жилой застройки постоянного проживания	чел. на га	8	12

жилищный фонд				
3.1	Уровень жилищной обеспеченности	кв. м/чел	30	30
3.2	Средняя этажность застройки	этаж	2	3
3.3.1	Общий объем жилищного фонда, общая площадь жилых домов	тыс. кв.м	3,48	8,88
		кол-во домов	21	22
3.3.2	Общий объем убыли жилищного фонда, общая площадь жилых домов	тыс. кв.м	0	0
		кол-во домов	0	0
V	Объекты системы обслуживания населения			
1	АЗС	кв. м	75,61	75,61
2	объекты торговли	кв. м	-	4380
3	Автоцентр (дилерский центр, магазин)	кв. м	-	1440
4	Встроенные нежилые (офисные) помещения на первом этаже	кв. м	-	775
VI	ТРАНСПОРТНАЯ ИНФРАСТРУКТУРА			
	Протяженность улично-дорожной сети	км	1,44	1,76
1	улиц и дорог местного значения	км	1,44	1,76
1.1	улиц в жилой застройке	км	0,69	0,69
1.2	основных проездов	км	0,34	0,34
1.3	второстепенных проездов	км	0,41	0,73
2	Обеспеченность населения индивидуальными легковыми автомобилями	автом/1000 жителей	-	430
3	Общее количество машиномест для хранения автотранспорта жителей планируемого четырехэтажного многоквартирного дома со встроенными нежилыми помещениями на первом этаже и одноуровневым подземным паркингом на 26 машиномест, размещенных на территории квартала	м/мест	-	43
3.1	постоянного хранения (в подземном одноуровневом паркинге)	м/мест	-	26
3.2	постоянного хранения (на открытых стоянках, из них 2 машиноместа с режимом использования «ночное время»)	м/мест	-	10
3.3	гостевого хранения на открытых стоянках	м/мест	-	2
3.4	для посетителей и работников нежилых (офисных помещений) на открытых стоянках	м/мест	-	20

ИНЖЕНЕРНАЯ ИНФРАСТРУКТУРА				
1	Водоснабжение	куб.м/сут	-	25,9
1.1	водопотребление	куб.м/сут	-	25,9
	вторичное использование воды	куб.м/сут	-	-
2	Канализация	куб.м/сут	-	25,9
2.1	общее поступление сточных вод	куб.м/сут	-	25,9
	- всего	куб.м/сут	-	25,9
	в том числе:			
	- хозяйственно-бытовые сточные воды	куб.м/сут	-	25,9
	в производственные сточные воды	куб.м/сут	-	0
3	Электроснабжение	МВА	-	0,236
3.1	потребность в электроэнергии	МВА	-	0,236
	- всего	МВА	-	0,236
	в том числе:			
	- на производственные нужды	МВА	-	0
	- на коммунально-бытовые нужды	МВА	-	0,236
4	Связь	число абонентов	-	44
4.1	охват населения телевизионным вещанием	% от населения	-	42
4.2	число абонентских номеров	число абонентов	-	44
5	Газоснабжение	куб.м/ч	-	86,9
5.1	расход газа	куб.м/ч	-	86,9

Приложение 5.8 к постановлению Городской Управы города Калуги от 25.01.2017 № 23-п

Положение о размещении объектов капитального строительства местного значения, а также о характеристиках планируемого развития территории, в том числе плотности и параметрах застройки территории и характеристиках развития систем социального, транспортного обслуживания и инженерно-технического обеспечения, необходимых для развития территории, ограниченной ул. Генерала Попова, пр-д Правобережный, Тульское шоссе

Размещение объектов капитального строительства местного значения:

Планируется размещение:

улицы в промышленной застройке со следующими параметрами:

ширина полосы движения, м – 4,0;

число полос движения – 2;

наибольший продольный уклон, 0/00 – 60;

ширина пешеходной части тротуара, м – 1,5;

сети хозяйственно-питьевого и противопожарного водопровода;

сети газопровода высокого давления.

Планируется реконструкция:

основного проезда, проходящего вдоль северо-восточной стороны квартала № 2, в части строительства трех парковочных карманов для хранения автотранспорта и пешеходной части тротуара;

магистральной дороги федерального значения / магистральной улицы общегородского значения - Тульское ш.1 в соответствии с проектом строительства транспортной развязки в двух уровнях на пересечении а/д 1Р132 «Калуга - Михайлово - Рязань» с улицей Генерала Попова, выполненным ООО «ПроектРемСтрой», со следующими параметрами:

ширина полосы движения, м – 3,50-5,5;

число полос движения – 1-8;

наибольший продольный уклон, 0/00 – 40-50;

ширина пешеходной части тротуара, м – 2,25;

магистральной дороги регионального значения / магистральной улицы общегородского значения - ул.Генерала Попова, в соответствии с проектом строительства

транспортной развязки в двух уровнях на пересечении а/д 1Р132 «Калуга - Михайлово - Рязань» с улицей Генерала Попова, выполненным ООО «ПроектРемСтрой», со следующими параметрами:

ширина полосы движения, м – 3,50;

число полос движения – 8;

наибольший продольный уклон, 0/00 – 50;

ширина пешеходной части тротуара, м – 3,0.

Планируется демонтаж (перекладка) инженерных сетей:

расположенных в зоне планируемого размещения торгового центра № 1:

сети хозяйственно-питьевого и противопожарного водопровода, с переносом на территорию общего пользования и территории элементов озеленения, благоустройства и размещения объектов капитального строительства в целях обеспечения населения и организаций коммунальными услугами;

кабеля связи, с переносом на территорию общего пользования и территории элементов озеленения, благоустройства и размещения объектов капитального строительства в целях обеспечения населения и организаций коммунальными услугами;

силовых кабелей 0,4 кВ, с переносом на территорию общего пользования и территорию элементов озеленения, благоустройства и размещения объектов капитального строительства в целях обеспечения населения и организаций коммунальными услугами;

кабеля связи, расположенного в зоне планируемого размещения торгового центра № 2, с переносом на территорию сохраняемого основного проезда и территорию элементов озеленения, благоустройства и размещения объектов капитального строительства в целях обеспечения населения и организаций коммунальными услугами;

расположенных в зоне планируемого размещения торгового центра № 22:

1 При условии измещения границ городских лесов, территории памятника природы, буферной охранной зоны памятника природы и зоны охраняемого природного ландшафта

2 Строительство торгового центра возможно при условии принятия новой редакции решения Городской Думы городского округа «Город Калуга» от 14.12.2011 № 247 «Об утверждении Правил землепользования и



сети самотечной хозяйственно-бытовой канализации, с переносом на территорию общего пользования и территорию земельного участка с кадастровым номером 40:26:000385:1077 с разрешением использования «для размещения парковки автомобильного транспорта, необходимой для эксплуатации оптово-розничного рынка, являющейся объектом движимого имущества»;

сетей самотечной хозяйственно-бытовой канализации, с переносом на территорию общего пользования и территорию элементов озеленения, благоустройства и размещения объектов капитального строительства в целях обеспечения населения и организаций коммунальными услугами;

сети самотечной дождевой канализации, с переносом на территорию общего пользования и территорию элементов озеленения, благоустройства и размещения объектов капитального строительства в целях обеспечения населения и организаций коммунальными услугами;

силового кабеля 0,4 кВ, с переносом на территорию общего пользования и территорию элементов озеленения, благоустройства и размещения объектов капитального строительства в целях обеспечения населения и организаций коммунальными услугами;

ВЛ 10 кВ, с переносом на территорию общего пользования;

ВЛ 0,4 кВ, с переносом на территорию земельного участка с кадастровым номером 40:26:000385:1077 с разрешением использования «для размещения парковки автомобильного транспорта, необходимой для эксплуатации оптово-розничного рынка, являющейся объектом движимого имущества»;

кабеля связи, с переносом на территорию общего пользования и территорию элементов озеленения, благоустройства и размещения объектов капитального строительства в целях обеспечения населения и организаций коммунальными услугами;

газопровода высокого давления, с переносом на территорию общего пользования; расположенных в зоне планируемого размещения депо (диспетчерской) со встроенными помещениями торговли, общественного питания, бытового обслуживания;

газопровода высокого давления, с переносом на территорию общего пользования;

сети самотечной хозяйственно-бытовой канализации, с переносом на территорию общего пользования;

сети самотечной дождевой канализации, с переносом на территорию общего пользования;

силового кабеля 10 кВ, попадающего на транспортную развязку в двух уровнях на пересечении а/д 1Р132 «Калуга - Михайлово - Рязань» с улицей Генерала Попова, с переносом на территорию общего пользования, северо-западнее от развязки;

Планируется переустройство участка линии электропередачи ВЛ-10 кВ № 44 ПС «Гранат», пролетов опор № 28-35 согласно техническим условиям, представленным Управлением Компании ОАО «МРСК Центра и Приволжья» ООО «ГИПЕРГЛОБУС» от 28 октября 2015 г. № 48, на переустройство линий электропередачи 3.

Планируется переустройство участка линии электропередачи ВЛ-10 кВ № 44 ПС «Гранат», пролетов опор № 28-35 согласно техническим условиям, представленным Управлением Компании ОАО «МРСК Центра и Приволжья» ООО «ГИПЕРГЛОБУС» от 28 октября 2015 г. № 48, на переустройство линий электропередачи 3.

Планируется перенос автомобильной дороги согласно техническим условиям, представленным управлением городского хозяйства города Калуги ООО «ГИПЕРГЛОБУС» от 16.09.2015 г. № 7550/0315, на перенос автомобильной дороги с устройством двух въездов - выездов, расположенной по адресу: г.Калуга, ул.Академическая, попадающая в зону застройки гипермаркета «Глобус».

Размещение объектов капитального строительства, не относящихся к объектам местного значения: Планируется размещение:

депо (диспетчерской) со встроенными помещениями торговли, общественного питания, бытового обслуживания;

торговых центров;

магазина.

**3. Характеристика планируемого развития территории, в том числе плотности застройки территории**

№ п/п	Наименование показателей	Един. измерения	Расчетный срок
1	Площадь территории проектирования, в том числе:	кв.м	332003
площадь зон планируемого размещения			
1	торговых центров	кв.м	125249
2	магазина	кв.м	14434
3	депо (диспетчерской) со встроенными помещениями торговли, общественного питания, бытового обслуживания	кв.м	2242
4	элементов озеленения, благоустройства и размещения объектов капитального строительства в целях обеспечения населения и организации коммунальными услугами	кв.м	6135
5	автомобильных дорог местного значения	кв.м	153733
5.1	магистральной дороги федерального значения / магистральной улицы общегородского значения и объектов капитального строительства в целях обеспечения населения и организации коммунальными услугами 1	кв.м	94285
5.2	магистральной дороги регионального значения / магистральной улицы общегородского значения и объектов капитального строительства в целях обеспечения населения и организации коммунальными услугами	кв.м	15476
5.3	улиц в промышленной застройке и объектов капитального строительства в целях обеспечения населения и организации коммунальными услугами	кв.м	26418
5.4	основных проездов и объектов капитального строительства в целях обеспечения населения и организации коммунальными услугами	кв.м	17554
площадь территории застроенных земельных участков, на которых не планируется строительство с разрешенным использованием:			
6	под автоматическую блочную автозаправочную станцию (инв. № 34509, лит.1)	кв.м	347
7	под не завершенным строительством зданием тяговой подстанции (лит.1)	кв.м	1511
8	под одноэтажный металлический на бетонном фундаменте ангар (строение 1)	кв.м	6548
9	под городскими лесами	кв.м	1304
10	опор ВЛ 10 кВ	кв.м	23
площадь территорий, выделенных в соответствии с характером их использования:			
11	торговый комплекс «Правобережье»	кв.м	20477
12	РП «Рынок»	кв.м	14198
13	ГРП	кв.м	19
14	городские природные территории	кв.м	15
II Коэффициент застройки			
1	Квартал № 1		0,31
2	Квартал № 2		0,08
3	Квартал № 3		0,27
4	Квартал № 4		0,15
III Коэффициент плотности застройки			
1	Квартал № 1		0,31
2	Квартал № 2		0,08
3	Квартал № 3		0,27
4	Квартал № 4		0,15

4. Параметры застройки территории

4.1. Параметры строительства систем социального обслуживания населения. В настоящее время на территории проекта планировки расположены объекты капитального строительства, относящиеся к объектам обслуживания населения:

торговый комплекс «Правобережье»;

строительный рынок;

летнее кафе.

В настоящее время на территории проекта планировки расположены объекты капитального строительства, относящиеся к объектам обслуживания автотранспорта:

автоматическая блочная автозаправочная станция;

погрузочно-разгрузочная площадка;

тяговая подстанция с диспетчерским пунктом.

Проектом планировки территории планируется размещение:

депо (диспетчерской) со встроенными помещениями торговли, общественного питания, бытового обслуживания;

двух торговых центров № 1;

торгового центра № 2 при условии принятия новой редакции решения Городской Думы городского округа «Город Калуга» от 14.12.2011 № 247 «Об утверждении Правил землепользования и застройки городского округа «Город Калуга» (ред. от 26.03.2015) с изменением границы территориальной зоны П-5 и включением в её территорию земельного участка с кадастровым номером 40:26:000385:64

Для осуществления строительства торгового центра № 24 предлагается снос объектов недвижимости, застройки городского округа «Город Калуга» (ред. от 26.03.2015) с изменением границы территориальной зоны П-5 и включением в её территорию земельного участка с кадастровым номером 40:26:000385:64

3 При условии изменения границ городских лесов, территории памятника природы, буферной охранной зоны памятника природы и зоны охраняемого природного ландшафта

4 Строительство торгового центра возможно при условии принятия новой редакции решения Городской Думы городского округа «Город Калуга» от 14.12.2011 № 247 «Об утверждении Правил землепользования и застройки городского округа «Город Калуга» (ред. от 26.03.2015) с изменением границы территориальной зоны П-5 и включением в её территорию земельного участка с кадастровым номером 40:26:000385:64

стоящих на кадастровом учете с номером 40:26:000385:1500, наименованием «обустроенная площадка под размещение объектов временной торговли и общественного питания», и объекта недвижимости с номером 40:26:000385:1499, наименованием «Погрузочно-разгрузочная площадка».

В квартале № 2 предлагается снос зданий, расположенных на территории общего пользования и на земельных участках с кадастровыми номерами 40:26:000378:168, 40:26:000378:169 с разрешенным использованием «под одноэтажный металлический на бетонном фундаменте ангар (строение 1)», попадающих в санитарно-защитную зону от кладбища.

**Параметры планируемого строительства объектов системы обслуживания (параметры зданий для размещения учреждений объектов обслуживания населения)**

Тип объекта	Кол-во	Предельная (максимальная) площадь застройки	Кол-во этажей, максимальная этажность	Предельная (максимальная) общая площадь, кв.м	Строительный объем, куб.м	Площадь зоны планируемого размещения, кв.м
депо (диспетчерская) со встроенными помещениями торговли, общественного питания, бытового обслуживания	1	332	1	332	996	2242

Тип объекта	Кол-во	Предельная (максимальная) площадь застройки	Кол-во этажей, максимальная этажность	Предельная (максимальная) торговая площадь, кв.м	Площадь зоны планируемого размещения, кв.м
торговый центр № 1	1	18000	1	8114	40404
торговый центр № 2	1	27500	1	1820	84845
магазин	1	4150	1	3614	14434

4.2. Обоснование площади зон планируемого размещения двух торговых центров, магазина и депо (диспетчерской) со встроенными помещениями торговли, общественного питания, бытового обслуживания

Расчетная площадь зон планируемого размещения двух торговых центров, магазина и депо (диспетчерской) со встроенными помещениями торговли, общественного питания, бытового обслуживания принята не менее сумм площадей, занимаемых размещаемыми объектами обслуживания населения и площадей территорий, необходимых для размещения элементов озеленения и благоустройства, иных предназначенных для обслуживания, эксплуатации и благоустройства данных объектов обслуживания населения, а именно:

озеленения;

автостоянок;

проездов;

иных необходимых вспомогательных объектов, предназначенных для его обслуживания и эксплуатации.

Площади и границы зон планируемого размещения двух торговых центров, магазина и депо (диспетчерской) со встроенными помещениями торговли, общественного питания, бытового обслуживания должны обеспечить возможность их строительства и эксплуатации в рамках разрешенного использования. Площади и границы зон планируемого размещения двух торговых центров, магазина и депо (диспетчерской) со встроенными помещениями торговли, общественного питания, бытового обслуживания в рамках реализации проекта планировки территории должны обеспечить возможность образования земельных участков объектов обслуживания населения. Площади и границы образуемых земельных участков должны соответствовать площадям и границам зон планируемого размещения двух торговых центров, магазина и депо (диспетчерской) со встроенными помещениями торговли, общественного питания, бытового обслуживания.

**Минимальная расчетная площадь территорий, необходимых для функционирования объектов обслуживания населения**

Тип объекта	Расчетный показатель	Минимальная расчетная площадь зоны планируемого размещения
депо (диспетчерская) со встроенными помещениями торговли, общественного питания, бытового обслуживания	по заданию на проектирование	-
торговый центр № 1	4,0 кв. м/кв. м торговой площади <sup>2</sup>	32456
торговый центр № 2		72800
магазин		14456

Расчетная площадь территории, необходимая для размещения стоянок для хранения индивидуального автотранспорта на территориях планируемых объектов обслуживания населения

№ дома	Количество машиномест, размещенных по проекту на стоянках для временного хранения индивидуального автотранспорта работников и посетителей объектов обслуживания населения в зонах планируемого размещения	Расчетная площадь территории стоянок для временного хранения индивидуального автотранспорта, размещенных по проекту в зонах планируемого размещения, кв.м
депо (диспетчерская) со встроенными помещениями торговли, общественного питания, бытового обслуживания	14	350
торговый центр № 1	568	14200
торговый центр № 2	1276	31900
магазин	255	6375
ИТОГО	2113	52825

**Расчетная площадь зоны планируемого размещения объектов обслуживания населения**

Тип объекта	Минимальная расчетная площадь зоны планируемого размещения	Минимальная площадь территории, необходимая для открытых автостоянок (парковок) временного хранения, размещенных по проекту на территории объектов обслуживания населения, кв.м	Площадь зоны планируемого размещения по проекту планировки территории кв.м
депо (диспетчерская) со встроенными помещениями торговли, общественного питания, бытового обслуживания	-	350	2242
торговый центр № 1	32456	14200	40404
торговый центр № 2	72800	31900	84845
магазин	14456	6375	14434

5. Характеристика развития системы транспортного обслуживания

5.1. Улично-дорожная сеть

Магистральные дороги скоростного движения / магистральные улицы общегородского значения

В настоящее время вдоль восточной границы проекта планировки территории проходит магистральная дорога скоростного движения / магистральная улица общегородского значения – Тульское ш. Магистральная дорога скоростного движения / магистральная улица общегородского значения – Тульское ш., имеет федеральное значение. По магистральной дороге скоростного движения / магистральной улице общегородского значения курсирует общественный транспорт. В период подготовки проекта планировки она имеет следующие параметры:

ширина полосы движения, м – 3,75;

число полос движения – 4;



наибольший продольный уклон, 0/00 – 30;  
ширина пешеходной части тротуара, м – 1,5.  
Параметры дороги в настоящий момент удовлетворяют нормативным требованиям.  
Планируется реконструкция магистральной дороги скоростного движения / магистральной улицы общегородского значения 5 со строительством транспортной развязки в двух уровнях на пересечении а/д 1Р132 «Калуга - Михайлово - Рязань» с улицей Генерала Попова (проект строительства выполнен ООО «ПроектРемСтрой»), со следующими параметрами:

ширина полосы движения, м – 3,50-5,5;  
число полос движения –1-8;  
наибольший продольный уклон, 0/00 – 40-50;  
ширина пешеходной части тротуара, м – 2,25.  
Реконструкция магистральной дороги скоростного движения / магистральная улица общегородского значения со строительством транспортной развязки в двух уровнях на пересечении а/д 1Р132 «Калуга - Михайлово - Рязань» с улицей Генерала Попова, возможна при условии изменения границ городских лесов, территории памятника природы, буферной охранной зоны памятника природы и зоны охраняемого природного ландшафта.

Магистральные дороги регулируемого движения / магистральные улицы общегородского значения  
В настоящее время от магистральной дороги скоростного движения / магистральной улицы общегородского значения – Тульское ш., отходит в восточном направлении магистральная дорога регулируемого движения / магистральная улица общегородского значения – ул.Генерала Попова. Магистральная дорога регулируемого движения / магистральная улица общегородского значения – ул.Генерала Попова, имеет региональное значение. По магистральной дороге регулируемого движения / магистральной улице общегородского значения курсирует общественный транспорт. В период подготовки проекта планировки она имеет следующие параметры:

ширина полосы движения, м – 3,5;  
число полос движения – 6;  
наибольший продольный уклон, 0/00 – 50;  
ширина пешеходной части тротуара, м – 4,5.  
Параметры дороги в настоящий момент удовлетворяют нормативным требованиям.  
Планируется реконструкция магистральной дороги регулируемого движения / магистральной улицы общегородского значения в связи со строительством транспортной развязки в двух уровнях на пересечении а/д 1Р132 «Калуга - Михайлово - Рязань»

Улицы в промышленной застройке  
Вдоль северной стороны земельного участка с кадастровым номером 40:26:000385:1089 и разрешенным использованием «для строительства отдельно стоящих объектов торговли, общественного питания, бытового обслуживания» и по территории земельного участка с кадастровым номером 40:26:000385:1090 и разрешенным использованием «отдельно стоящие объекты торговли, общественного питания, бытового обслуживания, погрузо-разгрузочные площадки» проходит улица в промышленной застройке - ул.Академическая. В период подготовки проекта планировки она имеет следующие параметры:

ширина полосы движения, м – 3,5;  
число полос движения –4;  
наибольший продольный уклон, 0/00 – 60;  
ширина пешеходной части тротуара, м – 1,5.  
Параметры улицы в настоящий момент удовлетворяют нормативным требованиям и реконструкции не требуют.

Планируется перенос автомобильной дороги согласно техническим условиям представленным управлением городского хозяйства города Калуги ООО «ГИПЕРГЛОБУС» от 16.09.2015 № 7550/0315, на перенос автомобильной дороги с устройством двух въездов - выездов, расположенной по адресу - г.Калуга, ул.Академическая, попадающей в зону застройки гипермаркета «Глобус».

Проектом планировки территории планируется строительство улицы в промышленной застройке вдоль южной и юго-восточной стороны квартала № 1, со следующими параметрами:

ширина полосы движения, м – 4,0;  
число полос движения –2;  
наибольший продольный уклон, 0/00 – 60;  
ширина пешеходной части тротуара, м – 1,5.  
Основные и второстепенные проезды  
Вдоль северо-восточной стороны квартала № 2 проходит основной проезд - пр-д Правобережный. Вдоль северо-восточной и западной сторон квартала № 2 проходят основные проезды.

Основной проезд, проходящий вдоль западной стороны квартала № 2, имеет следующие параметры:  
ширина полосы движения, м – 3,0;  
число полос движения –4;  
наибольший продольный уклон, 0/00 – 60;  
ширина пешеходной части тротуара, м –.

Параметры основного проезда в настоящий момент не удовлетворяют нормативным требованиям из-за отсутствия пешеходной части тротуара.

Проектом планировки территории у основного проезда, проходящего вдоль западной стороны квартала № 2, планируется строительство пешеходной части тротуара.

Основной проезд, проходящий вдоль северо-восточной стороны квартала № 2 — пр-д Правобережный, имеет следующие параметры:  
ширина полосы движения, м – 3,0;  
число полос движения –2;  
наибольший продольный уклон, 0/00 – 60;  
ширина пешеходной части тротуара, м –.

Параметры основного проезда в настоящий момент не удовлетворяют нормативным требованиям из-за отсутствия пешеходной части тротуара.

Проектом планировки территории планируется реконструкция основного проезда, проходящего вдоль северо-восточной стороны квартала № 2 — пр-д Правобережный, в части строительства трех парковочных карманов для хранения автотранспорта общим числом 30 машиномест глубиной парковочного кармана - 5,5 м и пешеходной части тротуара.

Проектом планировки рекомендуется строительство второстепенных проездов со следующими параметрами:  
ширина полосы движения, м – 3;  
число полос движения – 2;  
наибольший продольный уклон, 0/00 – 70;  
ширина пешеходной части тротуара, м – 1.

**Протяженность улично-дорожной сети в границах проекта планировки территории**

**Таблица 7**

№ п/п	Наименование показателей	Един. измерения	Современное состояние	Расчетный срок
	Протяженность улично-дорожной сети	км	4,04	4,24
1	магистральные дороги / улицы общегородского значения	км	1,11	1,14
1.1	федерального значения / улица общегородского значения	км	0,62	0,92
1.2	районного значения / улица общегородского значения	км	0,49	0,22
2	улицы и дороги местного значения	км	2,93	3,10
2.1	улицы в промышленной застройке	км	0,93	1,10
2.2	основные проезды	км	2,0	2,0

5.2. Объекты для хранения индивидуального автотранспорта сотрудников и посетителей планируемых объектов обслуживания населения.

**Расчет машиномест временного хранения произведен согласно решению Городской Думы города Калуги от 14.12.2011 № 247 (ред. от 26.03.2015) «Об утверждении Правил землепользования и застройки городского округа «Город Калуга».**

**Таблица 8**

№	Вид разрешенного использования земельного участка	Расчетная единица	Число машиномест на расчетную единицу
1	торговые центры, универмаги, магазины	100 кв. м торговой площади	7-10

Необходимое количество автотранспорта для временного хранения сотрудников и посетителей планируемого здания депо (диспетчерской) со встроенными помещениями торговли, общественного питания, бытового обслуживания уточняется на стадии архитектурно-строительного проекта после принятия решения о функциональном составе и назначении встроенных нежилых помещений.

Посетителей и сотрудников планируемого здания депо (диспетчерской) со встроенными помещениями

5 При условии изменения границ городских лесов, территории памятника природы, буферной охранной зоны памятника природы и зоны охраняемого природного ландшафта с улицей Генерала Попова (проект строительства выполнен ООО «ПроектРемСтрой»)

торговли, общественного питания, бытового обслуживания планируется обеспечить машиноместами для временного хранения за счет открытых временных автостоянок (парковок), расположенных в зоне планируемого размещения депо (диспетчерской) со встроенными помещениями торговли, общественного питания, бытового обслуживания.

**Таблица 9**

Тип объекта	Расчетный показатель	Предельная (максимальная) торговая площадь, кв.м	Расчетное количество машиномест на расчетную единицу	Количество машиномест по проекту в зонах планируемого размещения
торговый центр № 1	7-10 на100 кв. м торговой площади	8114	568	568
торговый центр № 2		18200	1274	1276
магазин		3614	253	255

**6. Характеристика развития инженерно-технического обеспечения**

**6.1. Водоснабжение**

Планируется подключение планируемых объектов обслуживания населения к планируемой сети хозяйственно-питьевого и противопожарного водопровода проходящего вдоль реконструируемой магистральная дороги регионального значения / магистральной улицы общегородского значения – ул.Генерала Попова, и магистральной дороги федерального значения / магистральной улицы общегородского значения.

Проектом планировки планируется размещение сети хозяйственно-питьевого и противопожарного водопровода вдоль реконструируемой магистральной дороги регионального значения / магистральной улицы общегородского значения – ул.Генерала Попова и магистральной дороги федерального значения / магистральной улицы общегородского значения от сохраняемых водопроводных сетей, проходящих вдоль реконструируемой магистральной дороги регионального значения – ул.Генерала Попова.

Планируется демонтаж (перекладка) сети хозяйственно-питьевого и противопожарного водопровода, расположенной в зоне планируемого размещения торгового центра № 1, с переносом на территорию общего пользования и территорию элементов озеленения, благоустройства и размещения объектов капитального строительства в целях обеспечения населения и организаций коммунальными услугами.

Согласно техническим условиям, представленным Государственным предприятием Калужской области «Калугаоблводоканал» ООО «ГИПЕРГЛОБУС» от 01.09.2015 № 120, на подключение (техническое присоединение) объекта к централизованной системе водоснабжения:

- место присоединения к центральным системам холодного водоснабжения располагается в точке на границе земельного участка 40:26:00385:64;
- гарантированный свободный напор в месте присоединения - 20 м.вод;
- геодезическая отметка верха трубы уточняется при проектировании;
- разрешаемый отбор объема холодной воды 58,144 куб.м/час (максимальный) и 230,00 куб.м/сут;
- пожаротушение внутреннее 180 л/с, наружное 25,00 л/с.

Общий расход воды из системы хозяйственно-питьевого водопровода планируемого депо (диспетчерской) со встроенными помещениями торговли, общественного питания, бытового обслуживания ориентировочно равен 21,8 куб.м/сут, более точно определяется на стадии архитектурного - строительного проекта.

Технические параметры, необходимые для подключения потребителей всех планируемых объектов капитального строительства уточняются на последующих стадиях проектирования после получения технических условий.

На дальнейшей стадии проектирования необходимо выполнение гидравлического расчета пропускной способности сохраняемых водопроводных сетей, при недостаточной пропускной способности требуется перекачка существующих сетей с увеличением диаметра.

Противопожарные мероприятия: система пожаротушения, низкого давления с подачей воды через гидранты.

**6.2. Водоотведение**

**6.2.1. Хозяйственно-бытовая канализация**

Планируется подключение планируемых объектов обслуживания населения к планируемым сетям хозяйственно-бытовой канализации которые проходят вдоль магистральной дороги федерального значения / магистральной улицы общегородского значения – Тульское ш. и улицы в промышленной застройке - ул.Академическая.

Планируется демонтаж (перекладка) сетей самотечной хозяйственно-бытовой канализации, расположенных в зоне планируемого размещения торгового центра № 2, с переносом:

на территорию общего пользования и земельного участка с кадастровым номером 40:26:000385:1077 и разрешенным использованием «для размещения парковки автомобильного транспорта, необходимой для эксплуатации оптово-розничного рынка, являющейся объектом движимого имущества»;

на территорию общего пользования и территории элементов озеленения, благоустройства и размещения объектов капитального строительства в целях обеспечения населения и организаций коммунальными услугами.

Планируется демонтаж (перекладка) сети самотечной хозяйственно-бытовой канализации, расположенной в зоне планируемого размещения депо (диспетчерской) со встроенными помещениями торговли, общественного питания, бытового обслуживания, с переносом на территорию общего пользования.

Режим водоотведения – круглосуточный.  
Согласно техническим условиям, представленным Государственным предприятием Калужской области «Калугаоблводоканал» ООО «ГИПЕРГЛОБУС» от 01.09.2015 № 120, на подключение (техническое присоединение) объекта к централизованной системе водоотведения:

- место технологического присоединения располагается на канализационной сети диаметром 800 мм, проходящей в границах земельных участков, со стороны Тульского ш. ориентировочно в 50 м от полотна дороги;
- нормативное водоотведение 55,486 куб.м/час, 230,00 куб.м/сут;
- режим водоотведения круглосуточный;
- требования к устройствам предназначенных для отбора проб и учета объема сточных вод - располагать на границе земельного участка, предусмотреть установку автоматизированного пробоотборника и приборы учета.

Общий прием сточных вод в централизованную систему водоотведения от планируемого депо (диспетчерской) со встроенными помещениями торговли, общественного питания, бытового обслуживания ориентировочно равен 21,8 куб.м/сут., более точно определяется на стадии архитектурно - строительного проекта.

Технические параметры, необходимые для подключения всех объектов капитального строительства, уточняются на последующих стадиях проектирования после получения технических условий.

Для проверки пропускной способности сохраняемых канализационных сетей необходимо выполнить гидравлический расчет на последующих стадиях проектирования и, при необходимости, переложить участки канализационного коллектора с недостаточной пропускной способностью.

**6.2.2. Дождевая канализация**

Поверхностные воды отводятся к существующим сетям дождевой канализации и далее к существующей КНС.

Планируется демонтаж (перекладка) сетей самотечной дождевой канализации: расположенных в зоне планируемого размещения торгового центра № 2, с переносом на территорию общего пользования и территорию элементов озеленения, благоустройства и размещения объектов капитального строительства в целях обеспечения населения и организации коммунальными услугами; расположенной в зоне планируемого размещения депо (диспетчерской) со встроенными помещениями торговли, общественного питания, бытового обслуживания, с переносом на территорию общего пользования.

Точки подключения и технические параметры, необходимые для подключения всех объектов капитального строительства, уточняются на последующих стадиях проектирования после получения технических условий.

**6.3. Теплоснабжение**

Теплоснабжение планируемых объектов обслуживания населения предусмотрено автономное, от газовых котельных.

**6.4. Газоснабжение**

Согласно техническим условиям, представленным ОАО «Газпром газораспределение Калуга» ООО «ГИПЕРГЛОБУС» от 15.09.2015 № 5695/114 (дополнение к ТУ № 71/п от 30.10.2014), на присоединение к газораспределительной сети объекта газификации природным газом:

- месторасположение объекта газификации - г.Калуга, ул.Академическая;
- максимальный часовой расход газа - 0,7342 тыс.куб.м/час;
- объем газопотребления (Грс-1 г.Калуга) - 1,485 тыс.т.у.т/год;
- газиспользующее оборудование - котел Vitomax 100 LW - 3 шт.;
- направление использование газа - отопление, горячее водоснабжение;
- материал трубы и тип изоляции в точке подключения - сталь, весьма усиленная;
- давление газа в точке подключения:
- максимальное - 0,6 МПа;
- фактическое - 0,3 МПа.
- диаметр, координаты газопровода в точке подключения (2 варианта):
- 1 точка - существующий газопровод высокого давления Д-273 мм в подземном исполнении в районе ул.Академическая (Арх. 223-б у/с);
- 2 точка - существующий газопровод высокого давления Д-273 мм в подземном исполнении в районе Тульского ш. (Арх. 223 у/с).

Точку подключения согласовать с филиалом ОАО «Газпром газораспределение Калуга» в г.Калуге до-полнительно.

Планируемое направление использования газа депо (диспетчерской) со встроенными помещениями торговли, общественного питания, бытового обслуживания - на нужды отопления планируемого здания и пищевого приготовления.

Суммарный расход газа для депо (диспетчерской) со встроенными помещениями торговли, общественного питания, бытового обслуживания составит – 2,6 куб.м/час.

Планируется размещение сети газопровода высокого давления вдоль планируемой улицы в промышленной застройке, от существующей сети газопровода высокого давления, проходящей вдоль реконструируемой магистральной дороги федерального значения – Тульское ш.

Планируется демонтаж (перекладка):

сети газопровода высокого давления, расположенного в зоне планируемого размещения торгового центра № 2, с переносом на территорию общего пользования;

сети газопровода высокого давления, расположенной в зоне планируемого размещения депо (диспетчерской) со встроенными помещениями торговли, общественного питания, бытового обслуживания, с переносом на территорию общего пользования.

Точки подключения и технические параметры, необходимые для подключения всех объектов капитального строительства, уточняются на последующих стадиях проектирования после получения технических условий.

6.5. Электроснабжение

Согласно техническим условиям, представленным Управлением Компании ОАО «МРСК Центра и Приволжья» ООО «ГИПЕРГЛОБУС» от 20.10.2014 № 4162, для присоединения к электрическим сетям филиала «Калугаэнерго» ОАО «МРСК Центра и Приволжья»:

наименование присоединяемого объекта - здание;

местоположение присоединяемого объекта - г.Калуга, ул.Генерала Попова, ул.Академическая, кадастровый номер участка 40:26:000385:0073;

максимальная мощность присоединяемых энергопринимающих устройств заявителя 2900 кВт;

категория энергопринимающих по надежности электроснабжения - 2 категория;

класс напряжения электрических сетей, к которым осуществляется технологическое присоединение - 10 кВ;

точки присоединения:

I СкШ - 10 кВ РП «Рынок» от ф. 17 ПС «Гранат» (2900 кВт) - расположена в границах земельного участка заявителя;

II СкШ - 10 кВ РП «Рынок» от ф. 23 ПС «Гранат» (2900 кВт) - расположена в границах земельного участка заявителя;

основной источник питания - I СкШ - 10 кВ ПС «Гранат»;

резервный источник питания - I I СкШ - 10 кВ ПС «Гранат».

Электроснабжение депо (диспетчерской) со встроенными помещениями торговли, общественного питания, бытового обслуживания предполагается осуществить от ВЛ 0,4 кВ, проходящей вдоль сохраняемого основного проезда, расположенного вдоль восточной стороны квартала № 2.

Суммарный расход электроэнергии планируемых депо (диспетчерской) со встроенными помещениями торговли, общественного питания, бытового обслуживания ориентировочно составит – 283 кВА.

Планируется демонтаж (перекладка) инженерных сетей:

расположенных в зоне планируемого размещения торгового центра № 1:

- силовых кабелей 0,4 кВ, с переносом на территорию общего пользования и территорию элементов озеленения, благоустройства и размещения объектов капитального строительства в целях обеспечения населения и организаций коммунальными услугами;

расположенных в зоне планируемого размещения торгового центра № 26:

- силового кабеля 0,4 кВ, с переносом на территорию общего пользования и территорию элементов озеленения, благоустройства и размещения объектов капитального строительства в целях обеспечения населения и организаций коммунальными услугами;

- силового кабеля 10 кВ, с переносом на территорию общего пользования;

- ВЛ 10 кВ, с переносом на территорию общего пользования;

- ВЛ 0,4 кВ, с переносом на территорию земельного участка с кадастровым номером 40:26:000385:1077 и разрешенным использованием «для размещения парковки автомобильного транспорта, необходимой для эксплуатации оптового-розничного рынка, являющейся объектом движимого имущества»;

силового кабеля 10 кВ, попадающего на транспортную развязку в двух уровнях на пересечении а/д 1Р132 «Калуга - Михайлово - Рязань» с улицей Генерала Попова, с переносом на территорию общего пользования северо-западнее от развязки 7.

Планируется переустройство участка линии электропередачи ВЛ-10 кВ № 44 ПС «Гранат», пролеты опор № 28-35, согласно техническим условиям, представленным Управлением Компании ОАО «МРСК Центра и Приволжья» ООО «ГИПЕРГЛОБУС» от 28.10.2015 № 48, на переустройство линий электропередачи 8:

наименование переустраиваемой линии электропередачи - ВЛ -10 кВ № 44 ПС «Гранат»;

участок переустройства линии электропередачи - ВЛ-10 кВ № 44 ПС «Гранат», пролет опор № 28-35; местонахождение линии электропередачи - г.Калуга, район улицы Генерала Попова;

переустраиваемый участок ВЛ-10 кВ № 44 ПС «Гранат» выполнить на ж/б опорах проводом СИП 3 (1\*70 кв.мм);

на переходе через дорогу установить опоры СВ - 164;

после переустройства участка трассы ВЛ-10 кВ № 44 ПС «Гранат» выполнить межевание земельных участков под опорами выносимой линии и осуществить кадастровый учет данных земельных участков с последующей передачей подготовленных пакетов документов собственнику демонтируемого объекта для оформления прав на сформированные земельные участки;

переустроенный участок ВЛ-10 кВ № 44 ПС «Гранат» передать безвозмездно в собственность ОАО «МРСК Центра и Приволжья».

Планируется демонтаж инженерных сетей, расположенных в зоне планируемого торгового центра № 2: силовых кабелей 0,4 кВ; силового кабеля 10 кВ.

Технические параметры, необходимые для подключения объектов капитального строительства, уточняются на последующих стадиях проектирования после получения технических условий.

6.6. Связь

Планируется демонтаж (перекладка):

кабеля связи, расположенного в зоне планируемого размещения торгового центра № 1, с переносом на территорию общего пользования и территорию элементов озеленения, благоустройства и размещения объектов капитального строительства в целях обеспечения населения и организаций коммунальными услугами.

кабеля связи, расположенного в зоне планируемого размещения торгового центра № 29, с переносом на территорию общего пользования и территорию элементов озеленения, благоустройства и размещения объектов капитального строительства в целях обеспечения населения и организаций коммунальными услугами.

Планируется демонтаж кабелей связи, расположенных в зоне планируемого торгового центра № 2.

Точки подключения к существующим объектам связи и технические параметры, необходимые для подключения, уточняются на последующих стадиях проектирования после получения технических условий.

Параметры строительства инженерных сетей в границах проекта планировки территории

Таблица 10

№ п/п	Наименование показателей	Един. измерения	Сохраняемые сети	Планируемые	Демонтируемые, перекладываемые
	Протяженность инженерных сетей	км	16,0	5,98	5,25
1	сети хозяйственно-питьевого и противопожарного водопровода	км	0,71	0,70	0,16
2	сети напорной хозяйственно-бытовой канализации	км	0,37	-	-
3	сети самотечной хозяйственно-бытовой канализации	км	2,14	1,33	1,0
4	сети газопровода высокого давления	км	0,69	0,76	0,45

6 Строительство торгового центра возможно при условии принятия новой редакции решения Городской Думы городского округа «Город Калуга» от 14.12.2011 № 247 «Об утверждении Правил землепользования и застройки городского округа «Город Калуга» (ред. от 26.03.2015) с изменением границы территориальной зоны П-5 и включением в её территорию земельного участка с кадастровым номером 40:26:000385:64

7 При условии изменения границ городских лесов, территории памятника природы, буферной охранной зоны памятника природы и зоны охраняемого природного ландшафта

8 При условии изменения границ городских лесов, территории памятника природы, буферной охранной зоны памятника природы и зоны охраняемого природного ландшафта озеленения, благоустройства и размещения объектов капитального строительства в целях обеспечения населения и организаций коммунальными услугами

9 Строительство торгового центра возможно при условии принятия новой редакции решения Городской Думы городского округа «Город Калуга» от 14.12.2011 № 247 «Об утверждении Правил землепользования и застройки городского округа «Город Калуга» (ред. от 26.03.2015) с изменением границы территориальной зоны П-5 и включением в её территорию земельного участка с кадастровым номером 40:26:000385:64

5	сети газопровода среднего давления	км	0,84	-	-
6	сети газопровода низкого давления	км	0,15	-	-
7	тепловые сети	км	0,32	-	-
8	ВЛ 10 кВ	км	0,56	0,29	0,27
9	ВЛ 0,4 кВ	км	3,56	0,12	0,12
10	силовые кабели 10 кВ	км	2,74	0,97	0,77
11	силовые кабели 0,4 кВ	км	1,15	0,93	1,71
12	кабели связи	км	2,77	0,88	0,75

Основные технико-экономические показатели проекта планировки территории

Таблица 11

№ п/п	Наименование показателей	Един. измерения	Современное состояние
I	Площадь территории проектирования, в том числе:	кв.м	332003
	площадь территории незастроенного земельного участка с разрешенным использованием:	кв.м	62534
1	для строительства отдельно стоящих объектов торговли, общественного питания, бытового обслуживания	кв.м	62534
	площадь территорий застроенных земельных участков с разрешенным использованием:	кв.м	113990
2	отдельно стоящие объекты торговли, общественного питания, бытового обслуживания; оборудованные площадки для временных объектов торговли и общественного питания	кв.м	56329
3	отдельно стоящие объекты торговли, общественного питания, бытового обслуживания, погрузо-разгрузочные площадки	кв.м	43164
4	под одноэтажный металлический на бетонном фундаменте ангар (строение 1)	кв.м	6548
5	под автоматическую блочную автозаправочную станцию (инв. № 34509, лит.1)	кв.м	347
6	под незавершенные строительством семизэтажный административно-бытовой корпус 1 (блок А), производственный корпус 1 (блок «К», «Ж»); двухэтажный энергокорпус и вспомогательные сооружения: осветлительную, градирню, шахты проходного канала, проходные каналы, блок отстойников и усреднителей, четыре емкости, эстакаду для трубопроводов	кв.м	1814
7	под не завершенным строительством зданием тяговой подстанции (лит.1)	кв.м	1511
8	под городскими лесами	кв.м	4230
9	опор ВЛ 10 кВ	кв.м	47
	площадь территорий, выделенных в соответствии с характером их использования:	кв.м	155479
10	торговый комплекс «Правобережье»	кв.м	14198
11	РП «Рынок»	кв.м	253
12	городских природных территорий	кв.м	49479
13	улично-дорожной сети	кв.м	91549
II	Коэффициент застройки		0,054
1	Квартал № 1		-
2	Квартал № 2		0,15
3	Квартал № 3		0,27
4	Квартал № 4		-
III	Коэффициент плотности застройки		0,31
1	Квартал № 1		-
2	Квартал № 2		0,15
3	Квартал № 3		0,27
4	Квартал № 4		-

Таблица 12

№ п/п	Наименование показателей	Един. измерения	Расчетный срок
1	2	3	4
I	Площадь территории проектирования, в том числе:	кв.м	332003
	площадь зон планируемого размещения		301793
1	торговых центров	кв.м	12549
2	магазина	кв.м	14434
3	депо (диспетчерская) со встроенными помещениями торговли, общественного питания, бытового обслуживания	кв.м	2242
4	элементов озеленения, благоустройства и размещения объектов капитального строительства в целях обеспечения населения и организации коммунальными услугами	кв.м	6135
5	автомобильных дорог местного значения	кв.м	153733
5.1	магистральной дороги федерального значения / магистральной улицы общегородского значения и объектов капитального строительства в целях обеспечения населения и организации коммунальными услугами <sup>3</sup>	кв.м	94285
5.2	магистральной дороги регионального значения / магистральной улицы общегородского значения и объектов капитального строительства в целях обеспечения населения и организации коммунальными услугами	кв.м	15476
5.3	улиц в промышленной застройке и объектов капитального строительства в целях обеспечения населения и организаций коммунальными услугами	кв.м	26418
5.4	основных проездов и объектов капитального строительства в целях обеспечения населения и организаций коммунальными услугами	кв.м	17554

	площадь территории застроенных земельных участков, на которых не планируется строительство с разрешенным использованием:	кв.м	9733
6	под автоматическую блочную автозаправочную станцию (инв. № 34509, лит.1)	кв.м	347
7	под не завершенным строительством зданием тяговой подстанции (лит.1)	кв.м	1511
8	под одноэтажный металлический на бетонном фундаменте ангар (строение 1)	кв.м	6548
9	под городскими лесами	кв.м	1304
10	опор ВЛ 10 кВ	кв.м	23
	площадь территорий, выделенных в соответствии с характером их использования:	кв.м	20477
11	торговый комплекс «Правобережье»	кв.м	14198
12	РП «Рынок»	кв.м	19
13	ГРП	кв.м	15
14	городские природные территории	кв.м	6245
V	Коэффициент застройки		
1	Квартал № 1		0,31
2	Квартал № 2		0,08
3	Квартал № 3		0,27
4	Квартал № 4		0,15
VI	Коэффициент плотности застройки		
1	Квартал № 1		0,31
2	Квартал № 2		0,08
3	Квартал № 3		0,27
4	Квартал № 4		0,15
II	Объекты системы обслуживания населения		
1	депо (диспетчерская) со встроенными помещениями торговли, общественного питания, бытового обслуживания	кв.м	332
2	торговый центр № 1	кв.м	18000
3	торговый центр № 2	кв.м	27500
4	магазин	кв.м	4150
VIII	Транспортная инфраструктура		
	протяженность улично-дорожной сети	км	4,24
1	магистральные дороги/улицы	км	1,14

1.1	федерального значения/общегородского значения	км	0,92
1.2	районного значения/общегородского значения	км	0,22
2	улицы и дороги местного значения	км	3,10
2.1	улицы в промышленной застройке	км	1,10
1.2	основные проезды	км	2,0
3	общее количество машиномест для временного хранения	м/мест	2113
III	Инженерная инфраструктура		
1	водоснабжение	куб.м/сут	251,8
1.1	водопотребление	куб.м/сут	251,8
1.2	вторичное использование воды	куб.м/сут	-
2	канализация	куб.м/сут	251,8
2.1	общее поступление сточных вод		
	- всего	ккуб.м/сут	251,8
	в том числе:		



	- хозяйственно-бытовые сточные воды	куб.м/сут	251,8
	в производственные сточные воды	куб.м/сут	0
3	электроснабжение	КВА	3183
3.1	потребность в электроэнергии		
	- всего	КВА	3183
	в том числе:		
	- на производственные нужды	КВА	0
	- на коммунально-бытовые нужды	КВА	3183
4	газоснабжение	куб.м/ч	736,8
4.1	расход газа	куб.м/ч	736,8

- 1 При условии изменения границ городских лесов, территории памятника природы, буферной охранной зоны памятника природы и зоны охраняемого природного ландшафта
- 2 Согласно таблице 5.14 МНГП городского округа «Города Калуга»
- 3 При условии изменения границ городских лесов, территории памятника природы, буферной охранной зоны памятника природы и зоны охраняемого природного ландшафта

**Уважаемые владельцы транспортных средств!**

В соответствии с Положением об эвакуации бесхозного, брошенного, разукомплектованного автотранспорта на территории муниципального образования «Город Калуга», утвержденным постановлением Городской Управы города Калуги от 09.12.2013 № 395-п, управление по работе с населением на территориях предлагает Вам в течение 7 суток после даты опубликования данного уведомления своими силами переместить транспортное средство в предназначенное для хранения транспортных средств место или эвакуировать/утилизировать транспортное средство в случае прекращения его эксплуатации, расположенных по указанным адресам (см.таблица).

В случае неприятия Вами мер в срок, указанный в настоящем уведомлении, транспортное средство будет эвакуировано в феврале-марте 2017 года.

**Перечень бесхозного, брошенного, разукомплектованного автотранспорта выявленного на территории муниципального образования «Город Калуга» и находящегося без перемещения более 30 дней**

№ п/п	Адрес	Марка	Государственный номер
<b>Ленинский округ</b>			
	ул.Добровольского, д.31	Опель серебристого цвета	отсутствует
	ул.Болдина, д.7	Ока белого цвета	K175УХ40
	ул.Октябрьская, д.13, корп.2	ВАЗ синего цвета	K865УО40
<b>Октябрьский округ</b>			
	ул.В.Никитиной, д.39	Газель белого цвета	отсутствует

**08 февраля 2017 будет проведен ОСМОТР ТРАНСПОРТНЫХ СРЕДСТВ**

Комиссия при Городской Управе города Калуги, созданная для решения вопросов об эвакуации и осмотре транспортных средств, подлежащих эвакуации, извещает о том, что по указанным адресам будет проводиться осмотр транспортных средств, в ходе которого будут составлены акты о необходимости их эвакуации.

**Извещение**

**Уважаемые владельцы транспортных средств!**

Комиссия при Городской Управе города Калуги созданная для решения вопросов об эвакуации и осмотре транспортных средств, подлежащих эвакуации, в соответствии с Положением об эвакуации бесхозного, брошенного, разукомплектованного автотранспорта на территории муниципального образования «Город Калуга», утвержденным постановлением Городской Управы города Калуги от 09.12.2013 № 395-п, извещает Вас (см.таблица), что по указанным адресам будет проводиться осмотр транспортных средств (далее – ТС) с составлением актов о необходимости их эвакуации.

**Список автотранспорта с признаками бесхозного и брошенного, расположенного на территории муниципального образования «Город Калуга», по которому в комиссию поступили обращения для принятия решения об эвакуации**

Адрес размещения ТС	Марка ТС	Гос. регистр. знак ТС	Дата и время осмотра ТС
ул.Московская, д.339	ГАЗ-3110 черного цвета	K172OT40	08.02.2017 с 09.00 до 13.00
ул.Московская, д.319	Мицубиси темно-красного цвета	K706ХН40	
пер.Нижне-Лаврентьевский д.9 (напротив дома через проезд)	Марка не установлена светло-серого цвета с надписью на двери водителя	отсутствует	
ул.Широкая, д.42	Волга бежевого цвета	B299BE40	
ул.В.Андреевской, д.23	Грузовая Газель синего цвета	H703УНТ40	
ул.Ленина, д.51	Грузовая Газель белого цвета	K639СТ40	

Вам предлагается присутствовать на осмотре.



Российская Федерация  
Городская Дума города Калуги  
**РЕШЕНИЕ**

от 25.01.2017

№ 11

**Об утверждении квалификационных требований к уровню профессионального образования, стажу муниципальной службы или стажу работы по специальности, направлению подготовки, необходимым для замещения должностей муниципальной службы в муниципальном образовании «Город Калуга»**

В соответствии со статьей 9 Федерального закона от 02.03.2007 № 25-ФЗ «О муниципальной службе в Российской Федерации», статьей 4 Закона Калужской области от 03.12.2007 № 382-ОЗ «О муниципальной службе в Калужской области», статьей 24 Устава муниципального образования «Город Калуга» Городская Дума города Калуги РЕШИЛА:

1. Утвердить квалификационные требования к уровню профессионального образования, стажу муниципальной службы или стажу работы по специальности, направлению подготовки, необходимым для замещения должностей муниципальной службы в муниципальном образовании «Город Калуга» (приложение).
2. Постановление Городской Думы городского округа «Город Калуга» от 16.07.2008 № 122 «Об утверждении квалификационных требований для замещения должностей муниципальной службы в муниципальном образовании «Город Калуга» признать утратившим силу.
3. Настоящее решение вступает в силу после его официального опубликования (обнародования).
4. Контроль за исполнением настоящего решения возложить на комитет Городской Думы города Калуги по правовому обеспечению местного самоуправления (Одиночников А.В.).

Глава городского самоуправления города Калуги А.Г. ИВАНОВ.

**Приложение к решению Городской Думы города Калуги от 25.01.2017 № 11 Квалификационные требования к уровню профессионального образования, стажу муниципальной службы или стажу работы по специальности, направлению подготовки, необходимым для замещения должностей муниципальной службы в муниципальном образовании «Город Калуга»**

1. Для замещения должностей муниципальной службы в муниципальном образовании «Город Калуга» предъявляются следующие требования к уровню образования:
  - для замещения должностей муниципальной службы категории «руководители» высшей и главной групп должностей требуется наличие высшего образования не ниже уровня специалитета, магистратуры;
  - для замещения должностей муниципальной службы категории «руководители», «помощники (советники)» ведущей группы должностей, а также категории «специалисты» ведущей и старшей групп должностей требуется наличие высшего образования;
  - для замещения должностей муниципальной службы категории «обеспечивающие специалисты» старшей и младшей групп должностей требуется наличие профессионального образования.
2. Для замещения должностей муниципальной службы в муниципальном образовании «Город Калуга» предъявляются следующие требования к стажу муниципальной службы или стажу работы по специальности, направлению подготовки:

- для замещения должностей муниципальной службы категории «руководители» высшей группы должностей требуется не менее шести лет стажа муниципальной службы или не менее семи лет стажа работы по специальности, направлению подготовки;
- для замещения должностей муниципальной службы категории «руководители» главной группы должностей требуется не менее четырех лет стажа муниципальной службы или не менее пяти лет стажа работы по специальности, направлению подготовки;
- для замещения должностей муниципальной службы категории «руководители», «помощники (советники)», «специалисты» ведущей группы должностей требуется не менее двух лет стажа муниципальной службы (государственной службы) или не менее четырех лет стажа работы по специальности, направлению подготовки;
- для замещения должностей муниципальной службы старшей и младшей групп должностей требования к стажу муниципальной службы или стажу работы по специальности, направлению подготовки не устанавливаются.

3. Для лиц, имеющих дипломы специалиста или магистра с отличием, в течение трех лет со дня выдачи диплома устанавливаются квалификационные требования к стажу муниципальной службы или стажу работы по специальности для замещения ведущих должностей муниципальной службы – не менее одного года стажа муниципальной службы или стажа работы по специальности.

4. Квалификационное требование для замещения должностей муниципальной службы категорий «руководители» высшей и главной групп должностей муниципальной службы о наличии высшего образования не ниже уровня специалитета, магистратуры не применяется:

- 1) к гражданам, претендующим на замещение указанных должностей муниципальной службы, и муниципальных служащих, замещающим указанные должности, получившим высшее профессиональное образование до 29 августа 1996 года;
- 2) к муниципальным служащим, имеющим высшее образование не выше бакалавриата, назначенным на указанные должности до дня вступления в силу Закона Калужской области от 07.12.2016 № 145-ОЗ «О внесении изменений в Закон Калужской области «О муниципальной службе в Калужской области», в отношении замещаемых ими должностей муниципальной службы.



Российская Федерация  
Городская Дума города Калуги  
**РЕШЕНИЕ**

от 25.01.2017

№ 13

**О внесении изменений в решение Городской Думы города Калуги от 20.12.2013 № 197 «О полномочиях в сфере закупок товаров, работ, услуг для обеспечения муниципальных нужд»**

В соответствии с частями 1, 10 статьи 26 Федерального закона от 05.04.2013 № 44-ФЗ «О контрактной системе в сфере закупок товаров, работ, услуг для обеспечения государственных и муниципальных нужд», статьями 24, 43 Устава муниципального образования «Город Калуга» Городская Дума города Калуги РЕШИЛА:

1. Внести в решение Городской Думы города Калуги от 20.12.2013 № 197 «О полномочиях в сфере закупок товаров, работ, услуг для обеспечения муниципальных нужд» (далее - решение) следующие изменения:

1.1. Пункт 1 решения изложить в новой редакции:

«1. Наделить Городскую Управу города Калуги полномочиями на определение поставщиков (подрядчиков, исполнителей) для муниципальных заказчиков муниципального образования «Город Калуга», муниципальных бюджетных учреждений и муниципальных унитарных предприятий в соответствии с частями 1 и 2.1 статьи 15 Федерального закона от 05.04.2013 № 44-ФЗ «О контрактной системе в сфере закупок товаров, работ, услуг для обеспечения государственных и муниципальных нужд» (далее - Федеральный Закон) соответственно, начиная с размещения извещения об осуществлении закупок товаров, работ, услуг для обеспечения муниципальных нужд либо в установленных Федеральным Законом случаях с направления приглашения принять участие в определении поставщика (подрядчика, исполнителя) до заключения контракта».

1.2. Пункт 3 решения изложить в новой редакции:

«3. Утвердить порядок взаимодействия Городской Управы города Калуги с муниципальными заказчиками муниципального образования «Город Калуга», муниципальными бюджетными учреждениями и муниципальными унитарными предприятиями в соответствии с частями 1 и 2.1 статьи 15 Федерального Закона соответственно в целях определения поставщика (подрядчика, исполнителя) (приложение)».

1.3. Заголовок приложения к решению изложить в новой редакции:

«Порядок взаимодействия Городской Управы города Калуги с муниципальными заказчиками муниципального образования «Город Калуга», муниципальными бюджетными учреждениями и муниципальными унитарными предприятиями в соответствии с частями 1 и 2.1 статьи 15 Федерального Закона соответственно в целях определения поставщика (подрядчика, исполнителя)».

1.4. Пункт 1 приложения к решению изложить в новой редакции:

«1. Городская Дума города Калуги (далее - уполномоченный орган) совместно с муниципальными заказчиками муниципального образования «Город Калуга», муниципальными бюджетными учреждениями и муниципальными унитарными предприятиями в соответствии с частями 1 и 2.1 статьи 15 Федерального Закона (далее - заказчики) обеспечивают эффективное функционирование и развитие контрактной системы в сфере закупок товаров, работ, услуг для обеспечения муниципальных нужд».

2. Настоящее решение вступает в силу после его официального опубликования (обнародования) и распространяется на правоотношения, возникшие с 01.01.2017.

3. Контроль за исполнением настоящего решения возложить на комитет Городской Думы города Калуги по бюджетно-финансовой, налоговой и экономической политике (Сотсков К.В.) и комитет Городской Думы города Калуги по территориальному развитию города и городскому хозяйству (Борсук В.В.).

Глава городского самоуправления города Калуги А.Г. ИВАНОВ.



Российская Федерация  
Городская Дума города Калуги  
**РЕШЕНИЕ**

от 25.01.2017

№ 14

**О награждении Знаком Городской Думы города Калуги «За личный вклад в развитие Калуги» в 2017 году Лейковского Ю.А.**

На основании ст. 24 Устава муниципального образования «Город Калуга», в соответствии с Положением о Знаке Городской Думы города Калуги «За личный вклад в развитие Калуги», утвержденным постановлением Городской Думы города Калуги от 20.04.2005 № 59, Городская Дума города Калуги РЕШИЛА:

1. Наградить Знаком Городской Думы города Калуги «За личный вклад в развитие Калуги» в 2017 году Лейковского Юрия Александровича, генерального директора ОАО «КАДВИ».
2. Знак Городской Думы города Калуги «За личный вклад в развитие Калуги» и удостоверение к нему вручить Лейковскому Ю.А. на очередном заседании Городской Думы города Калуги в торжественной обстановке.
3. Настоящее решение вступает в силу с момента его принятия и подлежит обязательной публикации.

Глава городского самоуправления города Калуги А.Г. ИВАНОВ.



Российская Федерация  
Городская Дума города Калуги  
**ПОСТАНОВЛЕНИЕ**  
Главы городского самоуправления  
города Калуги

от 31.01.2017

№ 5

**О проведении публичных слушаний по проекту внесения изменений в проект планировки и проект межевания территории д.Петрово в районе улицы Петровской**

В связи с окончанием работ по подготовке изменений в проект планировки и проект межевания территории д.Петрово в районе улицы Петровской, выполненных на основании постановления Городской Управы



города Калуги от 30.12.2016 № 16279-пн «О подготовке внесения изменений в проект планировки и проект межевания территории д.Петрово в районе улицы Петровской, утвержденным постановлением Городской Управы города Калуги от 14.04.2016 № 113-п», в соответствии с пунктом 5 статьи 46 Градостроительного кодекса Российской Федерации, Положением о порядке организации и проведения публичных слушаний на территории муниципального образования «Город Калуга» в области градостроительной деятельности, утвержденным постановлением Городской Думы городского округа «Город Калуга» от 28.04.2006 № 57 (в редакции от 18.02.2015 № 22), статьями 38, 44 Устава муниципального образования «Город Калуга», а также в целях соблюдения права человека на благоприятные условия жизнедеятельности, прав и законных интересов правообладателей земельных участков и объектов капитального строительства ПОСТАНОВЛЯЮ:

1. Определить органом, уполномоченным на организацию и проведение публичных слушаний, Городскую Управу города Калуги.
2. Провести 06.03.2017 в 17.00 публичные слушания по проекту внесения изменений в проект планировки и проект межевания территории д.Петрово в районе улицы Петровской (далее – публичные слушания).
3. Установить место проведения публичных слушаний: г.Калуга, ул.Ленина, д.93, зал Циолковский.
4. Определить время и место предварительного ознакомления с проектом внесения изменений в проект планировки и проект межевания территории д.Петрово в районе улицы Петровской с 06.02.2017 по 06.03.2017 (рабочие дни) по адресу: г.Калуга, ул.Московская, д.188, кабинет 321.
5. Прием предложений и замечаний по проекту внесения изменений в проект планировки и проект межевания территории д.Петрово в районе улицы Петровской, осуществляется не позднее 05.03.2017 по адресу: г.Калуга, ул.Московская, д.188, каб. 112, каб. 114 с понедельника по четверг с 8.00 до 13.00 и с 14.00 до 17.15, в пятницу - с 8.00 до 13.00 и с 14.00 до 16.00.
6. Городской Управе города Калуги обеспечить размещение настоящего постановления на официальном сайте Городской Управы города Калуги в сети Интернет.
7. Настоящее постановление вступает в силу после его официального опубликования.
8. Контроль за исполнением настоящего постановления возложить на Городского Голову города Калуги.

Глава городского самоуправления города Калуги А.Г. ИВАНОВ.



Российская Федерация  
Городская Дума города Калуги  
ПОСТАНОВЛЕНИЕ  
Главы городского самоуправления  
города Калуги

от 31.01.2017

№ 6

**О проведении публичных слушаний по проекту планировки территории и проекту межевания территории в районе улицы Черносвитинской**

В связи с окончанием работ по подготовке проекта планировки территории и проекта межевания территории в районе улицы Черносвитинской, выполненных на основании постановления Городской Управы города Калуги от 19.12.2016 № 15515-пн «О подготовке проекта планировки территории и проекта межевания территории в районе улицы Черносвитинской», в соответствии с пунктом 5 статьи 46 Градостроительного кодекса Российской Федерации, Положением о порядке организации и проведения публичных слушаний на территории муниципального образования «Город Калуга» в области градостроительной деятельности, утвержденным постановлением Городской Думы городского округа «Город Калуга» от 28.04.2006 № 57 (в редакции от 18.02.2015 № 22), статьями 38, 44 Устава муниципального образования «Город Калуга», а также в целях соблюдения права человека на благоприятные условия жизнедеятельности, прав и законных интересов правообладателей земельных участков и объектов капитального строительства ПОСТАНОВЛЯЮ:

1. Определить органом, уполномоченным на организацию и проведение публичных слушаний, Городскую Управу города Калуги.
2. Провести 06.03.2017 в 17.15 публичные слушания по проекту планировки территории и проекту межевания территории в районе улицы Черносвитинской (далее – публичные слушания).
3. Установить место проведения публичных слушаний: г.Калуга, ул.Ленина, д.93, зал Циолковский.
4. Определить время и место предварительного ознакомления с проектом планировки территории и проектом межевания территории в районе улицы Черносвитинской с 06.02.2017 по 06.03.2017 (рабочие дни) по адресу: г.Калуга, ул.Московская, д.188, кабинет 321.
5. Прием предложений и замечаний по проекту планировки территории и проекту межевания территории в районе улицы Черносвитинской, осуществляется не позднее 05.03.2017 по адресу: г.Калуга, ул.Московская, д.188, каб. 112, каб. 114 с понедельника по четверг с 8.00 до 13.00 и с 14.00 до 17.15, в пятницу - с 8.00 до 13.00 и с 14.00 до 16.00.
6. Городской Управе города Калуги обеспечить размещение настоящего постановления на официальном сайте Городской Управы города Калуги в сети Интернет.
7. Настоящее постановление вступает в силу после его официального опубликования.
8. Контроль за исполнением настоящего постановления возложить на Городского Голову города Калуги.

Глава городского самоуправления города Калуги А.Г. ИВАНОВ.



Российская Федерация  
Городская Дума города Калуги  
ПОСТАНОВЛЕНИЕ  
Главы городского самоуправления  
города Калуги

от 30.01.2017

№ 4

**О проведении публичных слушаний по проекту планировки территории и проекту межевания территории по объекту: «Строительство улично-дорожной сети г.Калуги на территории участка железной дороги станции Калуга-1 (Окская ветка) от ул.Болдина до ул.Билибина»**

В связи с окончанием работ по подготовке проекта планировки территории и проекта межевания территории по объекту: «Строительство улично-дорожной сети г.Калуги на территории участка железной дороги станции Калуга-1 (Окская ветка) от ул.Болдина до ул.Билибина», выполненных на основании постановления Городской Управы города Калуги от 04.04.2016 № 3679-пн «О подготовке проекта планировки территории и проекта межевания территории по объекту: «Строительство улично-дорожной сети г.Калуги на территории участка железной дороги станции Калуга-1 (Окская ветка) от ул.Болдина до ул.Билибина», в соответствии с пунктом 5 статьи 46 Градостроительного кодекса Российской Федерации, Положением о порядке организации и проведения публичных слушаний на территории муниципального образования «Город Калуга» в области градостроительной деятельности, утвержденным постановлением Городской Думы городского округа «Город Калуга» от 28.04.2006 № 57 (в редакции от 18.02.2015 № 22), статьями 38, 44 Устава муниципального образования «Город Калуга», а также в целях соблюдения права человека на благоприятные условия жизнедеятельности, прав и законных интересов правообладателей земельных участков и объектов капитального строительства ПОСТАНОВЛЯЮ:

1. Определить органом, уполномоченным на организацию и проведение публичных слушаний, городскую Управу города Калуги.
2. Провести 13.04.2017 в 17.00 публичные слушания по проекту планировки территории и проекту межевания территории по объекту: «Строительство улично-дорожной сети г.Калуги на территории участка железной дороги станции Калуга-1 (Окская ветка) от ул.Болдина до ул.Билибина» (далее – публичные слушания).
3. Установить место проведения публичных слушаний: г.Калуга, ул.Ленина, д.93, зал Циолковский.
4. Определить время и место предварительного ознакомления с проектом планировки территории и проектом межевания территории по объекту: «Строительство улично-дорожной сети г.Калуги на территории участка железной дороги станции Калуга-1 (Окская ветка) от ул.Болдина до ул.Билибина» с 13.03.2017 по 12.04.2017 (рабочие дни) по адресу: г.Калуга, ул.Московская, д.188, кабинет 321.
5. Прием предложений и замечаний по проекту планировки территории и проекту межевания территории по объекту: «Строительство улично-дорожной сети г.Калуги на территории участка железной дороги станции Калуга-1 (Окская ветка) от ул.Болдина до ул.Билибина», осуществляется не позднее 12.04.2017 по адресу: г.Калуга, ул.Московская, д.188, каб.112, каб.114 с понедельника по четверг с 8.00 до 13.00 и с 14.00 до 17.15, в пятницу - с 8.00 до 13.00 и с 14.00 до 16.00.
6. Городской Управе города Калуги обеспечить размещение настоящего постановления на официальном

сайте Городской Управы города Калуги в сети Интернет.

7. Настоящее постановление вступает в силу после его официального опубликования.
8. Контроль за исполнением настоящего постановления возложить на Городского Голову города Калуги.

Глава городского самоуправления города Калуги А.Г. ИВАНОВ.



Российская Федерация  
Городская Дума города Калуги  
РЕШЕНИЕ

от 25.01.2017

№ 16

**О внесении изменений и дополнений в решение Городской Думы города Калуги от 23.12.2016 № 152 «О бюджете муниципального образования «Город Калуга» на 2017 год и плановый период 2018 и 2019 годов»**

В соответствии со статьей 24 Устава муниципального образования «Город Калуга» Городская Дума города Калуги РЕШИЛА:

1. Внести следующие изменения и дополнения в решение Городской Думы города Калуги от 23.12.2016 № 152 «О бюджете муниципального образования «Город Калуга» на 2017 год и плановый период 2018 и 2019 годов» (в редакции решения Городской Думы города Калуги от 18.01.2017 № 2) (далее – решение):
  - 1.1. Дефис 1 пункта 1 решения изложить в новой редакции: «- общий объем доходов бюджета Калуги в сумме 8 080 948,1 тыс. рублей, в том числе объем безвозмездных поступлений в сумме 3 959 472,2 тыс. рублей;».
  - 1.2. Дефис 2 пункта 1 решения изложить в новой редакции: «- общий объем расходов бюджета Калуги в сумме 8 460 586,2 тыс. рублей;».
  - 1.3. Дефис 5 пункта 1 решения изложить в новой редакции: «- верхний предел муниципального внутреннего долга на 1 января 2018 года в сумме 4 224 145,0 тыс. рублей, в том числе верхний предел долга по муниципальным гарантиям в сумме 1 389 652,1 тыс. рублей;».
  - 1.4. Дефис 6 пункта 1 решения изложить в новой редакции: «- предельный объем муниципального долга Калуги в сумме 5 022 312,3 тыс. рублей;».
  - 1.5. Дефис 8 пункта 1 решения изложить в новой редакции: «- дефицит бюджета Калуги в сумме 379 638,1 тыс. рублей.».
  - 1.6. Дефис 5 пункта 2 решения изложить в новой редакции: «- верхний предел муниципального внутреннего долга на 1 января 2019 года в сумме 3 683 311,9 тыс. рублей, в том числе верхний предел долга по муниципальным гарантиям в сумме 669 652,1 тыс. рублей, на 1 января 2020 года в сумме 3 175 105,5 тыс. рублей, в том числе верхний предел долга по муниципальным гарантиям в сумме 0,0 тыс. рублей;».
  - 1.7. Решение дополнить пунктом 12.1 следующего содержания: «12.1. Установить, что Городская Управа города Калуги вправе направлять средства бюджета Калуги в 2017 году через управление жилищно-коммунального хозяйства города Калуги в виде:
    - взноса в уставный капитал муниципального унитарного предприятия «Калугатеплосеть» г. Калуги;
    - взноса в уставный капитал муниципального унитарного предприятия «Управляющая компания многоквартирными жилыми домами Московского округа» г. Калуги.».
  - 1.8. Внести изменения и дополнения в приложение № 3 к решению в соответствии с приложением № 1 к настоящему решению.
  - 1.9. Внести изменения в приложение № 4 к решению в соответствии с приложением № 2 к настоящему решению.
  - 1.10. Внести изменения и дополнения в приложение № 5 к решению в соответствии с приложением № 3 к настоящему решению.
  - 1.11. Внести изменения в приложение № 6 к решению в соответствии с приложением № 4 к настоящему решению.
  - 1.12. Изложить приложение № 7 к решению в соответствии с приложением № 5 к настоящему решению.
  - 1.13. Изложить приложение № 8 к решению в соответствии с приложением № 6 к настоящему решению.
  - 1.14. Изложить приложение № 9 к решению в соответствии с приложением № 7 к настоящему решению.
2. Настоящее решение вступает в силу после его официального опубликования (обнародования).
3. Контроль за исполнением настоящего решения возложить на Главу городского самоуправления города Калуги А.Г. Иванова и комитеты Городской Думы города Калуги.

Глава городского самоуправления города Калуги А.Г. ИВАНОВ.

**Приложение № 1 к решению Городской Думы города Калуги от 25.01.2017 № 16  
ВЕДОМСТВЕННАЯ СТРУКТУРА РАСХОДОВ БЮДЖЕТА КАЛУГИ НА 2017 ГОД (рублей)**

Наименование	ГРБС	Раздел, подраздел	Целевая статья расходов	Вид расходов	Изменения (+/-)
управление делами Городского Головы города Калуги	433				12 000 000,00
Общегосударственные вопросы	433	0100			12 000 000,00
Другие общегосударственные вопросы	433	0113			12 000 000,00
Непрограммные направления деятельности органов исполнительной власти	433	0113	73 0 00 00000		12 000 000,00
Прочие непрограммные расходы	433	0113	73 9 00 00000		12 000 000,00
Поддержка социально ориентированных некоммерческих организаций	433	0113	73 9 00 76070		12 000 000,00
Предоставление субсидий бюджетным, автономным учреждениям и иным некоммерческим организациям	433	0113	73 9 00 76070	600	12 000 000,00
Субсидии некоммерческим организациям (за исключением государственных (муниципальных) учреждений)	433	0113	73 9 00 76070	630	12 000 000,00
управление городского хозяйства города Калуги	539				107 001 423,23
Национальная экономика	539	0400			13 088 736,23
Дорожное хозяйство (дорожные фонды)	539	0409			13 088 736,23
Муниципальная программа муниципального образования "Город Калуга" "Развитие транспортной системы и безопасность дорожного движения"	539	0409	24 0 00 00000		13 088 736,23
Подпрограмма "Благоустройство дворовых территорий и междворовых проездов на территории муниципального образования "Город Калуга"	539	0409	24 3 00 00000		13 088 736,23
Основное мероприятие "Выполнение комплекса работ по ремонту дворовых территорий многоквартирных домов и междворовых проездов"	539	0409	24 3 01 00000		13 088 736,23
Ремонт дворовых территорий многоквартирных домов и междворовых проездов	539	0409	24 3 01 43040		13 088 736,23
Закупка товаров, работ и услуг для обеспечения государственных (муниципальных) нужд	539	0409	24 3 01 43040	200	13 088 736,23
Иные закупки товаров, работ и услуг для обеспечения государственных (муниципальных) нужд	539	0409	24 3 01 43040	240	13 088 736,23
Жилищно-коммунальное хозяйство	539	0500			93 912 687,00
Благоустройство	539	0503			93 912 687,00
Муниципальная программа муниципального образования "Город Калуга" "Городская среда"	539	0503	48 0 00 00000		93 912 687,00
Подпрограмма "Благоустроены город"	539	0503	48 1 01 00000		93 912 687,00
Основное мероприятие "Благоустройство и развитие городских территорий"	539	0503	48 1 01 00000		93 912 687,00
Мероприятия по озеленению	539	0503	48 1 01 43060		56 165 200,00
Предоставление субсидий бюджетным, автономным учреждениям и иным некоммерческим организациям	539	0503	48 1 01 43060	600	56 165 200,00
Субсидии бюджетным учреждениям	539	0503	48 1 01 43060	610	259 460 200,00
Субсидии автономным учреждениям	539	0503	48 1 01 43060	620	-203 295 000,00
Мероприятия по содержанию и ремонту мест захоронения	539	0503	48 1 01 43070		240 000,00
Предоставление субсидий бюджетным, автономным учреждениям и иным некоммерческим организациям	539	0503	48 1 01 43070	600	240 000,00
Субсидии бюджетным учреждениям	539	0503	48 1 01 43070	610	15 240 000,00
Субсидии автономным учреждениям	539	0503	48 1 01 43070	620	-15 000 000,00
Мероприятия по созданию, содержанию и ремонту объектов благоустройства	539	0503	48 1 01 43080		17 634 800,00
Закупка товаров, работ и услуг для обеспечения государственных (муниципальных) нужд	539	0503	48 1 01 43080	200	-4 350 675,14

Иные закупки товаров, работ и услуг для обеспечения государственных (муниципальных) нужд	539	0503	48 1 01 43080	240	-4 350 675,14
Предоставление субсидий бюджетным, автономным учреждениям и иным некоммерческим организациям	539	0503	48 1 01 43080	600	21 985 475,14
Субсидии бюджетным учреждениям	539	0503	48 1 01 43080	610	47 600 245,14
Субсидии автономным учреждениям	539	0503	48 1 01 43080	620	-25 614 770,00
Рекультивация полигона ТБО г.Калуги с отводом ручья с территории полигона ТБО	539	0503	48 1 01 49410		19 872 687,00
Капитальные вложения в объекты государственной (муниципальной) собственности	539	0503	48 1 01 49410	400	19 872 687,00
Субсидии бюджетным и автономным учреждениям, государственным (муниципальным) унитарным предприятиям на осуществление капитальных вложений в объекты капитального строительства государственной (муниципальной) собственности или приобретение объектов недвижимого имущества в государственную (муниципальную) собственность	539	0503	48 1 01 49410	460	19 872 687,00
управление архитектуры, градостроительства и земельных отношений города Калуги	802				26 165 576,77
Национальная экономика	802	0400			26 165 576,77
Дорожное хозяйство (дорожные фонды)	802	0409			26 165 576,77
Муниципальная программа муниципального образования "Город Калуга" "Развитие транспортной системы и безопасность дорожного движения"	802	0409	24 0 00 00000		26 165 576,77
Подпрограмма "Совершенствование и развитие улично-дорожной сети на территории города Калуги"	802	0409	24 1 00 00000		26 165 576,77
Основное мероприятие "Реконструкция и строительство автомобильных дорог, дорожных сооружений и элементов обустройства автомобильных дорог общего пользования местного значения"	802	0409	24 1 02 00000		26 165 576,77
Бюджетные инвестиции в сфере дорожного хозяйства	802	0409	24 1 02 49200		26 165 576,77
Капитальные вложения в объекты государственной (муниципальной) собственности	802	0409	24 1 02 49200	400	26 165 576,77
Бюджетные инвестиции	802	0409	24 1 02 49200	410	26 165 576,77
управление экономики и имущественных отношений города Калуги	804				6 000 000,00
Общегосударственные вопросы	804	0100			6 000 000,00
Другие общегосударственные вопросы	804	0113			6 000 000,00
Муниципальная программа муниципального образования "Город Калуга" "Экономическое развитие"	804	0113	15 0 00 00000		6 000 000,00
Предоставление субсидий на оказание финансовой помощи в целях предупреждения банкротства и восстановления платежеспособности муниципальных унитарных предприятий	804	0113	15 0 00 00930		6 000 000,00
Иные бюджетные ассигнования	804	0113	15 0 00 00930	800	6 000 000,00
Субсидии юридическим лицам (кроме некоммерческих организаций), индивидуальным предпринимателям, физическим лицам - производителям товаров, работ, услуг	804	0113	15 0 00 00930	810	6 000 000,00
управление жилищно-коммунального хозяйства города Калуги	805				23 000 000,00
Жилищно-коммунальное хозяйство	805	0500			23 000 000,00
Жилищное хозяйство	805	0501			6 000 000,00
Непрограммные направления деятельности органов исполнительной власти	805	0501	73 0 00 00000		6 000 000,00
Взносы в уставной капитал и имущественные взносы в качестве средств учредителя	805	0501	73 5 00 00000		6 000 000,00
Взнос в уставной капитал муниципального унитарного предприятия "Управляющая компания многоквартирными жилыми домами Московского округа" г.Калуги	805	0501	73 5 00 76250		6 000 000,00
Закупка товаров, работ и услуг для обеспечения государственных (муниципальных) нужд	805	0501	73 5 00 76250	200	6 000 000,00
Иные закупки товаров, работ и услуг для обеспечения государственных (муниципальных) нужд	805	0501	73 5 00 76250	240	6 000 000,00
Коммунальное хозяйство	805	0502			17 000 000,00
Непрограммные направления деятельности органов исполнительной власти	805	0502	73 0 00 00000		17 000 000,00
Взносы в уставной капитал и имущественные взносы в качестве средств учредителя	805	0502	73 5 00 00000		17 000 000,00
Взнос в уставной капитал муниципального унитарного предприятия "Калугагеплощадь" г.Калуги	805	0502	73 5 00 76230		17 000 000,00
Закупка товаров, работ и услуг для обеспечения государственных (муниципальных) нужд	805	0502	73 5 00 76230	200	17 000 000,00
Иные закупки товаров, работ и услуг для обеспечения государственных (муниципальных) нужд	805	0502	73 5 00 76230	240	17 000 000,00
Итого					174 167 000,00

Приложение № 2 к решению Городской Думы города Калуги от 25.01.2017 № 16  
**ВЕДОМСТВЕННАЯ СТРУКТУРА РАСХОДОВ БЮДЖЕТА КАЛУГИ НА ПЛАНОВЫЙ ПЕРИОД 2018 и 2019 ГОДОВ (рублей)**

Наименование	ГРБС	Раздел, подраздел	Целевая статья	Вид расходов	Бюджетные ассигнования на 2018 год	Бюджетные ассигнования на 2019 год
управление городского хозяйства города Калуги	539				0,00	0,00
Жилищно-коммунальное хозяйство	539	0500			0,00	0,00
Благоустройство	539	0503			0,00	0,00
Муниципальная программа муниципального образования "Город Калуга" "Городская среда"	539	0503	48 0 00 00000		0,00	0,00
Подпрограмма "Благоустроенный город"	539	0503	48 1 00 00000		0,00	0,00
Основное мероприятие "Благоустройство и развитие городских территорий"	539	0503	48 1 01 00000		0,00	0,00
Мероприятия по озеленению	539	0503	48 1 01 43060		0,00	0,00
Предоставление субсидий бюджетным, автономным учреждениям и иным некоммерческим организациям	539	0503	48 1 01 43060	600	0,00	0,00
Субсидии бюджетным учреждениям	539	0503	48 1 01 43060	610	104 913 000,00	103 763 000,00
Субсидии автономным учреждениям	539	0503	48 1 01 43060	620	-104 913 000,00	-103 763 000,00
Мероприятия по содержанию и ремонту мест захоронения	539	0503	48 1 01 43070		0,00	0,00
Предоставление субсидий бюджетным, автономным учреждениям и иным некоммерческим организациям	539	0503	48 1 01 43070	600	0,00	0,00
Субсидии бюджетным учреждениям	539	0503	48 1 01 43070	610	10 200 000,00	10 000 000,00
Субсидии автономным учреждениям	539	0503	48 1 01 43070	620	-10 200 000,00	-10 000 000,00
Мероприятия по созданию, содержанию и ремонту объектов благоустройства	539	0503	48 1 01 43080		0,00	0,00
Предоставление субсидий бюджетным, автономным учреждениям и иным некоммерческим организациям	539	0503	48 1 01 43080	600	0,00	0,00
Субсидии бюджетным учреждениям	539	0503	48 1 01 43080	610	7 000 000,00	4 620 000,00
Субсидии автономным учреждениям	539	0503	48 1 01 43080	620	-7 000 000,00	-4 620 000,00
Итого					0,00	0,00

Приложение № 3 к решению Городской Думы города Калуги от 25.01.2017 № 16

**РАСПРЕДЕЛЕНИЕ БЮДЖЕТНЫХ АССИГНОВАНИЙ БЮДЖЕТА КАЛУГИ ПО ЦЕЛЕВЫМ СТАТЬЯМ (МУНИЦИПАЛЬНЫМ ПРОГРАММАМ И НЕПРОГРАММНЫМ НАПРАВЛЕНИЯМ ДЕЯТЕЛЬНОСТИ), ГРУППАМ И ПОДГРУППАМ ВИДОВ РАСХОДОВ КЛАССИФИКАЦИИ РАСХОДОВ БЮДЖЕТОВ НА 2017 ГОД» (РУБЛЕЙ)**

Наименование	Целевая статья	Группы и подгруппы видов расходов	Изменения (+/-)
Муниципальная программа муниципального образования "Город Калуга" "Экономическое развитие"	15 0 00 00000		6 000 000,00

Предоставление субсидий на оказание финансовой помощи в целях предупреждения банкротства и восстановления платежеспособности муниципальных унитарных предприятий	15 0 00 00930		6 000 000,00
Иные бюджетные ассигнования	15 0 00 00930	800	6 000 000,00
Субсидии юридическим лицам (кроме некоммерческих организаций), индивидуальным предпринимателям, физическим лицам - производителям товаров, работ, услуг	15 0 00 00930	810	6 000 000,00
Муниципальная программа муниципального образования "Город Калуга" "Развитие транспортной системы и безопасность дорожного движения"	24 0 00 00000		39 254 313,00
Подпрограмма "Совершенствование и развитие улично-дорожной сети на территории города Калуги"	24 1 00 00000		26 165 576,77
Основное мероприятие "Реконструкция и строительство автомобильных дорог, дорожных сооружений и элементов обустройства автомобильных дорог общего пользования местного значения"	24 1 02 00000		26 165 576,77
Бюджетные инвестиции в сфере дорожного хозяйства	24 1 02 49200		26 165 576,77
Капитальные вложения в объекты государственной (муниципальной) собственности	24 1 02 49200	400	26 165 576,77
Бюджетные инвестиции	24 1 02 49200	410	26 165 576,77
Подпрограмма "Благоустройство дворовых территорий и междворовых проездов на территории муниципального образования "Город Калуга"	24 3 00 00000		13 088 736,23
Основное мероприятие "Выполнение комплекса работ по ремонту дворовых территорий многоквартирных домов и междворовых проездов"	24 3 01 00000		13 088 736,23
Ремонт дворовых территорий многоквартирных домов и междворовых проездов	24 3 01 43040		13 088 736,23
Закупка товаров, работ и услуг для обеспечения государственных (муниципальных) нужд	24 3 01 43040	200	13 088 736,23
Иные закупки товаров, работ и услуг для обеспечения государственных (муниципальных) нужд	24 3 01 43040	240	13 088 736,23
Муниципальная программа муниципального образования "Город Калуга" "Городская среда"	48 0 00 00000		93 912 687,00
Подпрограмма "Благоустроенный город"	48 1 00 00000		93 912 687,00
Основное мероприятие "Благоустройство и развитие городских территорий"	48 1 01 00000		93 912 687,00
Мероприятия по озеленению	48 1 01 43060		56 165 200,00
Предоставление субсидий бюджетным, автономным учреждениям и иным некоммерческим организациям	48 1 01 43060	600	56 165 200,00
Субсидии бюджетным учреждениям	48 1 01 43060	610	259 460 200,00
Субсидии автономным учреждениям	48 1 01 43060	620	-203 295 000,00
Мероприятия по содержанию и ремонту мест захоронения	48 1 01 43070		240 000,00
Предоставление субсидий бюджетным, автономным учреждениям и иным некоммерческим организациям	48 1 01 43070	600	240 000,00
Субсидии бюджетным учреждениям	48 1 01 43070	610	15 240 000,00
Субсидии автономным учреждениям	48 1 01 43070	620	-15 000 000,00
Мероприятия по созданию, содержанию и ремонту объектов благоустройства	48 1 01 43080		17 634 800,00
Закупка товаров, работ и услуг для обеспечения государственных (муниципальных) нужд	48 1 01 43080	200	-4 350 675,14
Иные закупки товаров, работ и услуг для обеспечения государственных (муниципальных) нужд	48 1 01 43080	240	-4 350 675,14
Предоставление субсидий бюджетным, автономным учреждениям и иным некоммерческим организациям	48 1 01 43080	600	21 985 475,14
Субсидии бюджетным учреждениям	48 1 01 43080	610	47 600 245,14
Субсидии автономным учреждениям	48 1 01 43080	620	-25 614 770,00
Рекультивация полигона ТБО г.Калуги с отводом ручья с территории полигона ТБО	48 1 01 49410		19 872 687,00
Капитальные вложения в объекты государственной (муниципальной) собственности	48 1 01 49410	400	19 872 687,00
Субсидии бюджетным и автономным учреждениям, государственным (муниципальным) унитарным предприятиям на осуществление капитальных вложений в объекты капитального строительства государственной (муниципальной) собственности или приобретение объектов недвижимого имущества в государственную (муниципальную) собственность	48 1 01 49410	460	19 872 687,00
Непрограммные направления деятельности органов исполнительной власти	73 0 00 00000		35 000 000,00
Взносы в уставной капитал и имущественные взносы в качестве средств учредителя	73 5 00 00000		23 000 000,00
Взнос в уставной капитал муниципального унитарного предприятия "Калугагеплощадь" г.Калуги	73 5 00 76230		17 000 000,00
Закупка товаров, работ и услуг для обеспечения государственных (муниципальных) нужд	73 5 00 76230	200	17 000 000,00
Иные закупки товаров, работ и услуг для обеспечения государственных (муниципальных) нужд	73 5 00 76230	240	17 000 000,00
Взнос в уставной капитал муниципального унитарного предприятия "Управляющая компания многоквартирными жилыми домами Московского округа" г.Калуги	73 5 00 76250		6 000 000,00
Закупка товаров, работ и услуг для обеспечения государственных (муниципальных) нужд	73 5 00 76250	200	6 000 000,00
Иные закупки товаров, работ и услуг для обеспечения государственных (муниципальных) нужд	73 5 00 76250	240	6 000 000,00
Прочие непрограммные расходы	73 9 00 00000		12 000 000,00
Поддержка социально ориентированных некоммерческих организаций	73 9 00 76070		12 000 000,00
Предоставление субсидий бюджетным, автономным учреждениям и иным некоммерческим организациям	73 9 00 76070	600	12 000 000,00
Субсидии некоммерческим организациям (за исключением государственных (муниципальных) учреждений)	73 9 00 76070	630	12 000 000,00
Итого			174 167 000,00

Приложение № 4 к решению Городской Думы города Калуги от 25.01.2017 № 16

**Распределение бюджетных ассигнований бюджета Калуги по целевым статьям (муниципальным программам и непрограммным направлениям деятельности), группам и подгруппам видов расходов классификации расходов бюджетов на плановый период 2018 и 2019 годов (рублей)**

Наименование	Целевая статья	Группы и подгруппы видов расходов	Бюджетные ассигнования на 2018 год	Бюджетные ассигнования на 2019 год
Муниципальная программа муниципального образования "Город Калуга" "Городская среда"	48 0 00 00000		0,00	0,00
Подпрограмма "Благоустроенный город"	48 1 00 00000		0,00	0,00
Основное мероприятие "Благоустройство и развитие городских территорий"	48 1 01 00000		0,00	0,00
Мероприятия по озеленению	48 1 01 43060		0,00	0,00
Предоставление субсидий бюджетным, автономным учреждениям и иным некоммерческим организациям	48 1 01 43060	600	0,00	0,00
Субсидии бюджетным учреждениям	48 1 01 43060	610	104 913 000,00	103 763 000,00
Субсидии автономным учреждениям	48 1 01 43060	620	-104 913 000,00	-103 763 000,00
Мероприятия по содержанию и ремонту мест захоронения	48 1 01 43070		0,00	0,00
Предоставление субсидий бюджетным, автономным учреждениям и иным некоммерческим организациям	48 1 01 43070	600	0,00	0,00
Субсидии бюджетным учреждениям	48 1 01 43070	610	10 200 000,00	10 000 000,00
Субсидии автономным учреждениям	48 1 01 43070	620	-10 200 000,00	-10 000 000,00
Мероприятия по созданию, содержанию и ремонту объектов благоустройства	48 1 01 43080		0,00	0,00
Предоставление субсидий бюджетным, автономным учреждениям и иным некоммерческим организациям	48 1 01 43080	600	0,00	0,00
Субсидии бюджетным учреждениям	48 1 01 43080	610	7 000 000,00	4 620 000,00
Субсидии автономным учреждениям	48 1 01 43080	620	-7 000 000,00	-4 620 000,00
Итого			0,00	0,00



**Приложение № 5 к решению Городской Думы города Калуги от 25.01.2017 № 16  
Приложение № 7 к решению Городской Думы города Калуги от 23.12.2016 № 152**  
**Объем межбюджетных трансфертов, предоставляемых из областного бюджета  
бюджету Калуги в 2017 году и плановом периоде 2018 и 2019 годов (рублей)**

№ п/п	Наименование вида межбюджетных трансфертов	Сумма		
		2017 год	2018 год	2019 год
	МЕЖБЮДЖЕТНЫЕ ТРАНСФЕРТЫ - ВСЕГО	3 959 472 173,83	4 073 988 270,00	4 217 651 349,00
1.	Субсидии бюджетам муниципальных образований Калужской области на мероприятия по переселению граждан из аварийного жилищного фонда	60 128 201,83	0,00	0,00
2.	Субвенции на осуществление государственных полномочий по созданию административных комиссий в муниципальных районах и городских округах Калужской области	7 530,00	7 530,00	7 530,00
3.	Субвенции на осуществление полномочий на государственную регистрацию актов гражданского состояния	14 292 620,00	14 292 620,00	14 292 620,00
4.	Субвенции на осуществление ежемесячных денежных выплат работникам муниципальных образовательных организаций области	5 359 531,00	5 359 531,00	5 359 531,00
5.	Субвенции на выплату компенсации части родительской платы за присмотр и уход за ребенком	24 732 342,00	24 732 342,00	24 732 342,00
6.	Субвенции на получение общедоступного и бесплатного дошкольного, начального общего, основного общего, среднего общего образования в муниципальных общеобразовательных организациях, обеспечение дополнительного образования детей в муниципальных общеобразовательных организациях, финансовое обеспечение получения дошкольного, начального общего, основного общего, среднего общего образования в частных общеобразовательных организациях, осуществляющих общеобразовательную деятельность по имеющим государственную аккредитацию основным общеобразовательным программам	1 209 716 440,00	1 248 649 843,00	1 320 954 734,00
7.	Субвенции на обеспечение государственных гарантий реализации прав на получение общедоступного и бесплатного дошкольного образования в муниципальных дошкольных образовательных организациях, финансовое обеспечение получения дошкольного образования в частных дошкольных образовательных организациях	1 067 846 931,00	1 198 658 180,00	1 270 737 848,00
8.	Субвенции на осуществление деятельности по образованию патронатных семей для граждан пожилого возраста и инвалидов в соответствии с Законом Калужской области «Об образовании патронатных семей для граждан пожилого возраста и инвалидов в Калужской области»	44 087,00	44 087,00	44 087,00
9.	Субвенции на организацию предоставления социальной помощи отдельным категориям граждан, находящихся в трудной жизненной ситуации	167 704,00	167 704,00	167 704,00
10.	Субвенции на организацию исполнения полномочий по обеспечению предоставления гражданам мер социальной поддержки	62 259 836,00	62 259 836,00	62 259 836,00
11.	Субвенции на обеспечение социальных выплат, пособий, компенсаций детям и семьям с детьми	345 614 504,00	346 782 813,00	346 099 193,00
12.	Субвенции на предоставление гражданам субсидии на оплату жилого помещения и коммунальных услуг	55 726 591,00	55 726 591,00	55 726 591,00
13.	Субвенции на предоставление денежных выплат, пособий и компенсаций отдельным категориям граждан области в соответствии с федеральным и областным законодательством	1 001 920 576,00	1 001 810 253,00	1 001 772 393,00
14.	Субвенции на осуществление регионального государственного экологического надзора (в части регионального государственного надзора за геологическим изучением, рациональным использованием и охраной недр в отношении участков недр местного значения; регионального государственного надзора в области охраны атмосферного воздуха; регионального государственного надзора в области использования и охраны водных объектов; регионального государственного надзора в области обращения с отходами) на объектах хозяйственной и иной деятельности независимо от форм собственности, за исключением объектов хозяйственной и иной деятельности, подлежащих федеральному государственному экологическому надзору, а также осуществление регионального государственного надзора в области охраны и использования особо охраняемых природных территорий	250 000,00	250 000,00	250 000,00
15.	Субвенции на предоставление денежных выплат и компенсаций отдельным категориям граждан области в соответствии с Законом Российской Федерации от 15.05.1991 № 1244-1 «О социальной защите граждан, подвергшихся воздействию радиации вследствие катастрофы на Чернобыльской АЭС», Федеральным законом от 26.11.1998 № 175-ФЗ «О социальной защите граждан Российской Федерации, подвергшихся воздействию радиации вследствие аварии в 1957 году на производственном объединении «Маяк» и сбросов радиоактивных отходов в реку Теча», Федеральным законом от 10.01.2002 № 2-ФЗ «О социальных гарантиях гражданам, подвергшимся радиационному воздействию вследствие ядерных испытаний на Семипалатинском полигоне»	72 925 206,00	76 766 866,00	76 766 866,00
16.	Субвенции на осуществление государственных полномочий по организации и проведению мероприятий по отлову и содержанию безнадзорных животных	1 737 552,00	1 737 552,00	1 737 552,00
17.	Субвенции на осуществление государственных полномочий по организации социального обслуживания в Калужской области граждан в соответствии с Федеральным законом «Об основах социального обслуживания граждан в Российской Федерации», Законом Калужской области «О регулировании отдельных правоотношений в сфере предоставления социальных услуг в Калужской области» (кроме принятия решения о признании гражданина нуждающимся в социальном обслуживании, составления индивидуальной программы предоставления социальных услуг) и осуществление мер по профилактике безнадзорности несовершеннолетних и организации индивидуальной профилактической работы в отношении безнадзорных и беспризорных несовершеннолетних, их родителей или иных законных представителей, не исполняющих своих обязанностей по воспитанию, содержанию несовершеннолетних и (или) отрицательно влияющих на их поведение либо жестоко обращающихся с ними, в соответствии с Федеральным законом «Об основах системы профилактики безнадзорности и правонарушений несовершеннолетних»	36 742 522,00	36 742 522,00	36 742 522,00

**Приложение № 6 к решению Городской Думы города Калуги от 25.01.2017 № 16  
Приложение № 8 к решению Городской Думы города Калуги от 23.12.2016 № 152**

**Источники внутреннего финансирования дефицита бюджета Калуги на 2017 год и  
плановый период 2018 и 2019 годов (тыс.рублей)**

Код	Наименование	2017 год	2018 год	2019 год
01 02 00 00 04 0000 710	Получение кредитов от кредитных организаций бюджетами городских округов в валюте Российской Федерации	1 429 990,8	1 409 669,0	1 365 436,5
01 02 00 00 04 0000 810	Погашение бюджетами городских округов кредитов от кредитных организаций в валюте Российской Федерации	- 895 000,0	- 635 000,0	- 1 203 990,8
01 03 01 00 04 0001 710	Получение кредитов от других бюджетов бюджетной системы Российской Федерации бюджетами городских округов в валюте Российской Федерации (бюджетные кредиты на пополнение остатков средств на счетах местных бюджетов)	328 942,0	332 102,0	335 406,0

Код	Наименование	2017 год	2018 год	2019 год
01 03 01 00 04 0001 810	Погашение бюджетами городских округов кредитов от других бюджетов бюджетной системы Российской Федерации в валюте Российской Федерации (бюджетные кредиты на пополнение остатков средств на счетах местных бюджетов)	- 328 942,0	- 332 102,0	- 335 406,0
01 03 01 00 04 0002 810	Погашение бюджетами городских округов кредитов от других бюджетов бюджетной системы Российской Федерации в валюте Российской Федерации (бюджетные кредиты для частичного покрытия дефицитов бюджетов городских округов)	- 305 334,3	- 595 502,1	0,0
01 05 00 00 00 0000 000	Изменение остатков средств на счетах по учету средств бюджетов	149 981,6	40 000,0	40 000,0
	Итого источники внутреннего финансирования дефицита бюджета Калуги	379 638,1	219 166,9	201 445,7

**Приложение № 7 к решению Городской Думы города Калуги от 25.01.2017 № 16  
Приложение № 9 к решению Городской Думы города Калуги от 23.12.2016 № 152**

**Программа муниципальных внутренних заимствований Калуги на 2017 год и плановый период  
2018 и 2019 годов (тыс.рублей)**

Вид муниципальных заимствований	2017 год		2018 год		2019 год	
	Привлечение	Погашение	Привлечение	Погашение	Привлечение	Погашение
Кредиты, полученные от кредитных организаций в валюте Российской Федерации	1 429 990,8	895 000,0	1 409 669,0	635 000,0	1 365 436,5	1 203 990,8
Кредиты от других бюджетов бюджетной системы Российской Федерации	328 942,0	634 276,3	332 102,0	927 604,1	335 406,0	335 406,0
в т. ч. кредиты от других бюджетов бюджетной системы Российской Федерации на пополнение остатков средств на счетах местных бюджетов	328 942,0	328 942,0	332 102,0	332 102,0	335 406,0	335 406,0
ИТОГО:	1 758 932,8	1 529 276,3	1 741 771,0	1 562 604,1	1 700 842,5	1 539 396,8
ИТОГО:						



**РОССИЙСКАЯ ФЕДЕРАЦИЯ  
КАЛУЖСКАЯ ОБЛАСТЬ  
ГОРОДСКАЯ УПРАВА ГОРОДА КАЛУГИ  
ПОСТАНОВЛЕНИЕ**

от 30.01.2017

№34-п

**О внесении изменения в постановление Городской Управы города Калуги от 18.03.2016 № 83-п «Об установлении тарифов на услуги, предоставляемые муниципальным бюджетным образовательным учреждением дополнительного образования «Детско-юношеская спортивная школа по футболу «Торпедо» города Калуги»**

В соответствии с пунктом 19 части 1 статьи 16, пунктом 4 части 1 статьи 17 Федерального закона от 06.10.2003 № 131-ФЗ «Об общих принципах организации местного самоуправления в Российской Федерации», статьями 36, 38, 43 Устава муниципального образования «Город Калуга», решением Городской Думы городского округа «Город Калуга» от 24.03.2010 № 23 «Об утверждении порядков регулирования тарифов на услуги, предоставляемые муниципальными предприятиями и учреждениями, регулирования стоимости услуг, предоставляемых согласно гарантированному перечню услуг по погребению, регулирования платы за жилое помещение и перечня полномочий органов местного самоуправления муниципального образования «Город Калуга» в области регулирования тарифов, надбавок, стоимости услуг и платы за жилое помещение» ПОСТАНОВЛЯЮ:

Внести изменение в постановление Городской Управы города Калуги от 18.03.2016 № 83-п «Об установлении тарифов на услуги, предоставляемые муниципальным бюджетным образовательным учреждением дополнительного образования «Детско-юношеская спортивная школа по футболу «Торпедо» города Калуги», изложив приложение к нему в новой редакции (приложение).

Настоящее постановление вступает в силу после его официального обнародования и подлежит официальному опубликованию.

3. Контроль за исполнением настоящего постановления возложить на управление финансов города Калуги и управление физической культуры, спорта и молодежной политики города Калуги.

Городской Голова города Калуги **К.М.ГОРОБЦОВ**

**Приложение к постановлению Городской Управы города Калуги от 30.01.2017 № 34-п  
ТАРИФЫ на услуги, предоставляемые муниципальным бюджетным образовательным  
учреждением дополнительного образования «Детско-юношеская спортивная школа по футболу  
«Торпедо» города Калуги**

№ п/п	Наименование услуг	Тариф, (руб.)
1.	Использование физкультурно-спортивного объекта (футбольное поле пер.Малинки, 18) для проведения физкультурно-оздоровительных занятий, спортивных занятий и тренировок, для оздоровительного отдыха, культурно-спортивной и оздоровительной деятельности, соревнований (за 1 час)	3390 руб., без НДС
2	Использование спортивного объекта (спортивный зал пер.Малинки, 18) для проведения физкультурно-оздоровительных занятий, спортивных занятий и тренировок, для оздоровительного отдыха, культурно-спортивной и оздоровительной деятельности, соревнований (за 1 час)	1500 руб., без НДС

**Фонд имущества Калужской области сообщает об итогах аукциона, проведенного  
25.01.2017, на право заключения договора аренды земельного участка из земель  
населенных пунктов**

Лот № 1 - с кадастровым номером 40:26:000384:4361 площадью 1349 кв.м, адрес (описание местоположения): установлено относительно ориентира, расположенного в границах участка, почтовый адрес ориентира: Калужская область, г.Калуга, р-н ул.Фомушина, с разрешенным использованием: отдельно стоящие объекты торговли, рассчитанные на средний поток посетителей (до 2 000 кв.м общей площади).

Победитель аукциона – Общество с ограниченной ответственностью «Фанел». Начальный размер ежегодной арендной платы за земельный участок – 185 300 руб. Размер ежегодной арендной платы по итогам аукциона – 61 678 958 руб.

Лот № 2 - с кадастровым номером 40:26:000203:1230 площадью 876 кв.м, местоположение установлено относительно ориентира, расположенного в границах участка, почтовый адрес ориентира: Калужская область, г.Калуга, Грабцевское шоссе, р-н д.174, с разрешенным использованием: для строительства мастерских автосервиса.

Победитель аукциона – Акционерное общество «Научно-производственное предприятие «Калужский приборостроительный завод «Тайфун». Начальный размер ежегодной арендной платы за земельный участок – 202 500 руб. Размер ежегодной арендной платы по итогам аукциона – 469 800 руб.

Организатор аукциона: Бюджетное специализированное учреждение «Фонд имущества Калужской области».

Уполномоченный орган: Городская Управа города Калуги. Реквизиты решения о проведении аукциона: постановления Городской Управы города Калуги от 14.10.2016 № 12702-пи (лот № 1), от 29.04.2014 № 5090-пи (лот № 2).

Информационное сообщение о проведении аукциона опубликовано в газете «Калужская неделя» от 14.12.2016 № 49 (771).

Заместитель Городского Головы - начальник управления **Д.А.ДЕНИСОВ**.



**Фонд имущества Калужской области сообщает об итогах аукциона, проведенного 26.01.2017, по продаже земельного участка из земель населенных пунктов, с разрешенным использованием:**

**огородничество:**

Лот № 1 - с кадастровым номером 40:26:000123:511 площадью 1809 кв.м, адрес (описание местоположения): местоположение установлено относительно ориентира, расположенного в границах участка, почтовый адрес ориентира: Калужская область, г.Калуга, ул.Железняки, р-н д.11.

Аукцион признан несостоявшимся, в связи с тем, что по окончании срока подачи заявок на участие в аукционе подана только одна заявка. Заявитель, подавший единственную заявку на участие в аукционе – Медведев Е.Н. Начальная цена предмета аукциона – 545 000 руб.

Лот № 2 - с кадастровым номером 40:26:000286:1018 площадью 1112 кв.м, адрес (описание местоположения): установлено относительно ориентира, расположенного в границах участка, почтовый адрес ориентира: Калужская область, г.Калуга, ул.Л.Толстого, район д.80.

Победитель аукциона - Карасева Ю.А. Начальная цена предмета аукциона - 335 000 руб. Цена продажи земельного участка - 716 900 руб.

Организатор аукциона: Бюджетное специализированное учреждение «Фонд имущества Калужской области».

Уполномоченный орган: Городская Управа города Калуги. Реквизиты решения о проведении аукциона: постановления Городской Управы города Калуги от 03.08.2016 № 9443-пи (лот №1), от 12.08.2016 № 9955-пи (лот №2).

Информационное сообщение о проведении аукциона опубликовано в газете «Калужская неделя» от 14.12.2016 № 49 (771).

Заместитель Городского Головы - начальник управления **Д.А.ДЕНИСОВ.**



**РОССИЙСКАЯ ФЕДЕРАЦИЯ  
КАЛУЖСКАЯ ОБЛАСТЬ  
ГОРОДСКАЯ УПРАВА ГОРОДА КАЛУГИ  
ПОСТАНОВЛЕНИЕ**

от 30.01.2017

№ 29-п

**О порядке использования в 2017 году зарезервированных бюджетных ассигнований на исполнение судебных актов, предусматривающих обращение взыскания на средства бюджета муниципального образования «Город Калуга»**

В соответствии с пунктом 3 статьи 217 Бюджетного кодекса Российской Федерации, пунктами 18, 19 решения Городской Думы города Калуги от 23.12.2016 № 152 «О бюджете муниципального образования «Город Калуга» на 2017 год и плановый период 2018 и 2019 годов», статьями 36, 44 Устава муниципального образования «Город Калуга» ПОСТАНОВЛЯЮ:

1. Утвердить порядок использования в 2017 году зарезервированных бюджетных ассигнований на исполнение судебных актов, предусматривающих обращение взыскания на средства бюджета муниципального образования «Город Калуга» (приложение).

2. Постановление Городской Управы города Калуги от 17.02.2016 № 39-п «О порядке использования в 2016 году зарезервированных бюджетных ассигнований на исполнение судебных актов, предусматривающих обращение взыскания на средства бюджета муниципального образования «Город Калуга» считать утратившим силу.

3. Настоящее постановление вступает в силу после его официального опубликования и распространяется на правоотношения, возникшие с 01.01.2017.

4. Контроль за исполнением настоящего постановления возложить на управление финансов города Калуги.

Городской Голова города Калуги **К.М.ГОРОБЦОВ.**

Приложение к постановлению Городской Управы города Калуги от 30.01.2017 № 29-п

**Порядок использования в 2017 году зарезервированных бюджетных ассигнований на исполнение судебных актов, предусматривающих обращение взыскания на средства бюджета муниципального образования «Город Калуга»**

1. Настоящий Порядок устанавливает правила перераспределения между главными распорядителями средств бюджета муниципального образования «Город Калуга» (далее – ГРБС) бюджетных ассигнований, зарезервированных по управлению финансов города Калуги по подразделу «Другие общегосударственные вопросы» раздела «Общегосударственные вопросы» классификации расходов бюджетов, на исполнение судебных актов, предусматривающих обращение взыскания на средства бюджета муниципального образования «Город Калуга» (далее – судебные акты).

2. Решение о перераспределении бюджетных ассигнований на исполнение судебных актов оформляется правовым актом Городской Управы города Калуги, подготовку которого осуществляет соответствующее структурное подразделение Городской Управы города Калуги.

Проект правового акта Городской Управы города Калуги о перераспределении бюджетных ассигнований на исполнение судебных актов подготавливается в случае недостаточности бюджетных ассигнований, предусмотренных соответствующему ГРБС на указанные цели.

Проект правового акта Городской Управы города Калуги проходит процедуру согласования в соответствии с постановлением Городской Управы города Калуги от 11.02.2005 № 32-п «О правилах подготовки проектов правовых актов Городской Управы города Калуги, проектов правовых актов Городской Думы города Калуги».

При недостаточности для перераспределения на исполнение судебных актов зарезервированных бюджетных ассигнований управление финансов города Калуги отклоняет проект правового акта Городской Управы города Калуги с указанием соответствующей информации.

3. На основании правового акта Городской Управы города Калуги о перераспределении бюджетных ассигнований на исполнение судебных актов ГРБС готовит и направляет в управление финансов города Калуги предложения о внесении изменений в сводную бюджетную роспись бюджета муниципального образования «Город Калуга».

4. Управление финансов города Калуги на основании предложений, указанных в пункте 3 настоящего Порядка, в течение пяти рабочих дней вносит изменения в сводную бюджетную роспись бюджета муниципального образования «Город Калуга» по соответствующим ГРБС.

5. При получении информации о недостаточности для перераспределения на исполнение судебных актов зарезервированных бюджетных ассигнований ГРБС представляет в управление финансов города Калуги предложения о внесении изменений в сводную бюджетную роспись, утвержденную по ГРБС, путем перераспределения утвержденных бюджетных ассигнований и (или) о выделении дополнительных бюджетных ассигнований на исполнение судебных актов.



**РОССИЙСКАЯ ФЕДЕРАЦИЯ  
КАЛУЖСКАЯ ОБЛАСТЬ  
ГОРОДСКАЯ УПРАВА ГОРОДА КАЛУГИ  
ПОСТАНОВЛЕНИЕ**

от 30.01.2017

№ 30-п

**О порядке использования в 2017 году зарезервированных бюджетных ассигнований на выплату единовременного денежного вознаграждения муниципальным служащим, высвобождаемым в связи с выходом на пенсию по старости**

В соответствии с пунктом 3 статьи 217 Бюджетного кодекса Российской Федерации, пунктами 18, 19 решения Городской Думы города Калуги от 23.12.2016 № 152 «О бюджете муниципального образования «Город Калуга» на 2017 год и плановый период 2018 и 2019 годов», статьями 36, 44 Устава муниципального образования «Город Калуга» ПОСТАНОВЛЯЮ:

1. Утвердить порядок использования в 2017 году зарезервированных бюджетных ассигнований на выплату единовременного денежного вознаграждения муниципальным служащим, высвобождаемым в связи с выходом на пенсию по старости (приложение).

2. Постановление Городской Управы города Калуги от 27.01.2016 № 27-п «О порядке использования в 2016 году зарезервированных бюджетных ассигнований на выплату единовременного денежного воз-

награждения муниципальных служащим, высвобождаемым в связи с выходом на пенсию по старости» считать утратившим силу.

3. Настоящее постановление вступает в силу после его официального опубликования и распространяется на правоотношения, возникшие с 01.01.2017.

4. Контроль за исполнением настоящего постановления возложить на управление финансов города Калуги.

Городской Голова города Калуги **К.М.ГОРОБЦОВ.**

Приложение к постановлению Городской Управы города Калуги от 30.01.2017 № 30-п

**Порядок использования в 2017 году зарезервированных бюджетных ассигнований на выплату единовременного денежного вознаграждения муниципальным служащим, высвобождаемым в связи с выходом на пенсию по старости**

1. Настоящий Порядок устанавливает правила перераспределения между главными распорядителями средств бюджета муниципального образования «Город Калуга» (далее – ГРБС) бюджетных ассигнований, зарезервированных по управлению финансов города Калуги по подразделу «Социальное обеспечение населения» раздела «Социальная политика» классификации расходов бюджетов, на выплату единовременного денежного вознаграждения (далее – ЕДВ) муниципальным служащим, высвобождаемым в связи с выходом на пенсию по старости.

2. Решение о перераспределении бюджетных ассигнований на выплату ЕДВ муниципальным служащим структурных подразделений Городской Управы города Калуги оформляется правовым актом Городской Управы города Калуги, подготовку которого осуществляет структурное подразделение Городской Управы города Калуги, в котором осуществляется (осуществлено) увольнение муниципального служащего в связи с выходом на пенсию по старости.

В проекте правового акта Городской Управы города Калуги указывается Ф.И.О., должность муниципального служащего, сумма, подлежащая перераспределению с учетом начислений на выплаты по оплате труда.

Проект правового акта Городской Управы города Калуги проходит процедуру согласования в соответствии с постановлением Городской Управы города Калуги от 11.02.2005 № 32-п «О правилах подготовки проектов правовых актов Городской Управы города Калуги, проектов правовых актов Городской Думы города Калуги».

3. На основании правового акта Городской Управы города Калуги о выплате ЕДВ ГРБС готовит и направляет в управление финансов города Калуги предложения о внесении изменений в сводную бюджетную роспись бюджета муниципального образования «Город Калуга».

4. Для перераспределения бюджетных ассигнований для выплаты ЕДВ муниципальному служащему Городской Думы города Калуги, Контрольно-счетной палаты города Калуги, Избирательной комиссии муниципального образования «Город Калуга» в управление финансов города Калуги представляются предложения о внесении изменений в сводную бюджетную роспись бюджета муниципального образования «Город Калуга» с приложением правового акта Городской Думы города Калуги, Контрольно-счетной палаты города Калуги, Избирательной комиссии муниципального образования «Город Калуга» о выплате ЕДВ.

5. Управление финансов города Калуги на основании предложений, указанных в пунктах 3, 4 настоящих Правил, в течение пяти рабочих дней вносит изменения в сводную бюджетную роспись бюджета муниципального образования «Город Калуга» по соответствующим ГРБС.



**РОССИЙСКАЯ ФЕДЕРАЦИЯ  
КАЛУЖСКАЯ ОБЛАСТЬ  
ГОРОДСКАЯ УПРАВА ГОРОДА КАЛУГИ  
ПОСТАНОВЛЕНИЕ**

от 30.01.2017

№ 33-п

**О внесении изменений в постановление Городской Управы города Калуги от 14.11.2016 № 342-п «О развитии застроенной территории в районе пер. 1-й Пестеля»**

В соответствии со статьей 46.1 Градостроительного кодекса Российской Федерации, статьями 36, 38, 44, 47 Устава муниципального образования «Город Калуга» ПОСТАНОВЛЯЮ:

1. Внести в постановление Городской Управы города Калуги от 14.11.2016 № 342-п «О развитии застроенной территории в районе пер. 1-й Пестеля» (далее - постановление) следующие изменения:

1.1. В пункте 1 постановления слова «площадью 10 849 кв.м» заменить словами «площадью 8035 кв.м».

1.2. В пункте 2 постановления слова «-г.Калуга, пер. 1-й Пестеля, д.27;» исключить.

1.3. Приложение к постановлению изложить в новой редакции (приложение).

2. Настоящее постановление вступает в силу после его официального опубликования.

3. Контроль за исполнением настоящего постановления возложить на управление архитектуры, градостроительства и земельных отношений города Калуги.

Городской Голова города Калуги **К.М.ГОРОБЦОВ.**

Приложение к постановлению Городской Управы города Калуги

" " " " 2017 г. № \_\_\_\_\_







РОССИЙСКАЯ ФЕДЕРАЦИЯ  
КАЛУЖСКАЯ ОБЛАСТЬ  
ГОРОДСКАЯ УПРАВА ГОРОДА КАЛУГИ  
ПОСТАНОВЛЕНИЕ

от 30.12.2016

№ 16420-пи

**О подготовке проекта планировки территории и проекта межевания территории для проектирования и строительства объектов инженерной инфраструктуры местного значения: «Система водоотведения парка малого и среднего бизнеса в индустриальном парке «Калуга-Юг» г.Калуги», «Система водоотведения парка малого и среднего бизнеса в индустриальном парке «Калуга-Юг» г.Калуги. Сети электроснабжения»**

На основании обращения Акционерного общества «Корпорация развития Калужской области» (далее - АО «Корпорация развития Калужской области») от 19.10.2016 № 3183-07-16, в соответствии со статьями 41, 42, 43, 45, 46 Градостроительного кодекса Российской Федерации, подпунктом 5 пункта 3 статьи 11.3 Земельного кодекса Российской Федерации, статьями 38, 44 Устава муниципального образования «Город Калуга», подпунктом 4.1.27 пункта 4.1 распоряжения Городской Управы города Калуги от 19.07.2007 № 6748-р «О наделении правом подписи» ПОСТАНОВЛЯЮ:

1. Принять предложение АО «Корпорации развития Калужской области» о подготовке за счет собственных средств проекта планировки территории и проекта межевания территории для проектирования и строительства объектов инженерной инфраструктуры местного значения: «Система водоотведения парка малого и среднего бизнеса в индустриальном парке «Калуга-Юг» г.Калуги», «Система водоотведения парка малого и среднего бизнеса в индустриальном парке «Калуга-Юг» г.Калуги. Сети электроснабжения». Границы территории проектирования определяются до начала подготовки документации по планировке территории.

2. Прием предложений о порядке, сроках подготовки и содержании указанных в пункте 1 настоящего постановления проекта планировки территории и проекта межевания территории осуществляется в течение 14 рабочих дней с момента вступления в силу настоящего постановления по адресу: г.Калуга, ул.Московская, д.188, каб.112, каб.114 с понедельника по четверг с 8.00 до 13.00 и с 14.00 до 17.15, в пятницу с 8.00 до 13.00 и с 14.00 до 16.00.

3. АО «Корпорация развития Калужской области» в срок не позднее 19.10.2017 предоставить в управление архитектуры, градостроительства и земельных отношений города Калуги указанные в пункте 1 настоящего постановления проект планировки территории и проект межевания территории, выполненные в соответствии с техническим заданием (приложение 1).

4. В случае непредставления указанной в пункте 1 документации в срок до 19.10.2017 настоящее постановление подлежит отмене в установленном законом порядке.

5. Настоящее постановление вступает в силу с момента его принятия.

6. Настоящее постановление подлежит официальному опубликованию в газете «Калужская неделя» и размещению на официальном сайте Городской Управы города Калуги в сети Интернет.

7. Контроль за исполнением настоящего постановления оставляю за собой.

Заместитель Городского Головы - начальник управления архитектуры, градостроительства и земельных отношений города Калуги Д.А.ДЕНИСОВ.

Приложение 1 к постановлению Городской Управы города Калуги от 30.12.2016 № 16420-пи

**ТЕХНИЧЕСКОЕ ЗАДАНИЕ на выполнение проекта планировки территории и проекта межевания территории для проектирования и строительства объектов инженерной инфраструктуры местного значения: «Система водоотведения парка малого и среднего бизнеса в индустриальном парке «Калуга-Юг» г.Калуги», «Система водоотведения парка малого и среднего бизнеса в индустриальном парке «Калуга-Юг» г.Калуги. Сети электроснабжения».**

1. Чертежи и схемы проекта планировки территории, чертежи проекта межевания территории выполняются в программе AutoCAD 2010 в формате dwg в масштабе 1:1000 или 1:2000, текстовые материалы выполняются в программе LibreOffice Writer в формате doc.

2. Элементы чертежей: красные линии, линии связи и объекты инженерно-технического обеспечения, границы зон планируемого размещения объектов капитального строительства, линии улиц, дорог, проездов также должны быть переданы в виде тематических слоев (таблиц) в векторном обменном формате mapinfo версия 8.5 (MIF/MID) с целью внесения данных в ИСОГД г.Калуга.

3. Чертежи и схемы проекта планировки территории, а также чертежи проекта межевания территории в электронном виде выполняются в соответствии в системе координат используемой для ведения государственного кадастра недвижимости.

4. Проект планировки территории и проект межевания территории представляются на бумажной основе в 2-х экземплярах и в электронном виде в 2-х экземплярах, демонстрационные материалы для публичных слушаний представляются на бумажной основе в одном экземпляре.

5. Для обеспечения работы по предоставлению в органы кадастрового учета необходимых сведений по проекту межевания территории, разработанному в составе документации по планировке территории, необходимо представить описание местоположения границ территории, в отношении которой подготовлен проект межевания территории, а также описание местоположения границ земельных участков, подлежащих образованию в соответствии с подготовленным проектом межевания территории в формате MIF/MID (Mapinfo), электронные образы соответствующих бумажных документов, подписанных усиленной квалифицированной электронной подписью лиц, которые в соответствии с нормативными правовыми актами РФ уполномочены заверять копии таких документов на бумажном носителе, на электронном носителе типа CD-RV.

6. Проект планировки территории и проект межевания территории выполняются в соответствии с требованиями следующих нормативных правовых актов:

- Градостроительного кодекса Российской Федерации;
- Земельного кодекса Российской Федерации;
- Федерального закона от 22.07.2008 № 123-ФЗ «Технический регламент о требованиях пожарной безопасности»;
- СНиП 11-04-2003 «Инструкция о порядке разработки, согласования, экспертизы и утверждения градостроительной документации» (в части, не противоречащей Градостроительному кодексу Российской Федерации);
- Закона Калужской области от 04.10.2004 № 344-ОЗ «О градостроительной деятельности в Калужской области»;
- Региональных нормативов градостроительного проектирования Калужской области, утвержденных приказом управления архитектуры и градостроительства Калужской области от 17.07.2015 № 59 «Об утверждении региональных нормативов градостроительного проектирования Калужской области»;
- Федерального закона от 24.07.2007 № 221-ФЗ «О государственном кадастре недвижимости»;
- иных нормативных правовых актов.



РОССИЙСКАЯ ФЕДЕРАЦИЯ  
КАЛУЖСКАЯ ОБЛАСТЬ  
ГОРОДСКАЯ УПРАВА ГОРОДА КАЛУГИ  
ПОСТАНОВЛЕНИЕ

от 25.01.2017

№ 28-п

**О внесении изменения в постановление Городской Управы города Калуги от 21.10.2015 № 308-п «Об утверждении краткосрочного плана реализации региональной программы капитального ремонта общего имущества в многоквартирных домах на территории МО «Город Калуга» на 2016-2017 годы»**

В соответствии со статьей 168 Жилищного кодекса Российской Федерации, постановлением Правительства Калужской области от 30.12.2013 № 753 «Об утверждении региональной программы капитального ремонта общего имущества в многоквартирных домах, расположенных на территории Калужской области на 2014-2043 годы», постановлением Правительства Калужской области от 07.04.2014 № 221 «Об утверждении положения о порядке утверждения органами государственной власти Калужской области, органами местного самоуправления муниципальных образований Калужской области краткосрочных (сроком до трех лет) планов реализации региональной программы капитального ремонта общего имущества в многоквартирных домах», статьями 36, 38 Устава муниципального образования «Город Калуга» ПОСТАНОВЛЯЮ:

1. Внести изменение в постановление Городской Управы города Калуги от 21.10.2015 № 308-п «Об утверждении краткосрочного плана реализации региональной программы капитального ремонта общего имущества в многоквартирных домах на территории муниципального образования «Город Калуга» на 2016-2017 годы», изложив приложение к нему в новой редакции (приложение к настоящему постановлению).

2. Управлению жилищно-коммунального хозяйства города Калуги направить утвержденный краткосрочный план реализации региональной программы капитального ремонта общего имущества в многоквартирных домах на территории муниципального образования «Город Калуга» на 2016-2017 годы в министерство строительства и жилищно-коммунального хозяйства Калужской области в течение 10 дней с момента принятия настоящего постановления.

3. Настоящее постановление вступает в силу после его официального обнародования и подлежит официальному опубликованию.

4. Контроль за исполнением настоящего постановления возложить на управление жилищно-коммунального хозяйства города Калуги.

Городской Голова города Калуги К.М.ГОРОБЦОВ.

Приложение к постановлению Городской Управы города Калуги от 25.01.2017 № 28-п  
**Краткосрочный план реализации региональной программы капитального ремонта общего имущества в многоквартирных домах на территории МО «Город Калуга» на 2016-2017 годы**

№ п/п	Адрес МКД *					Год	Материал стен	Количество этажей	Количество подъездов	общая площадь МКД, всего	Площадь помещений МКД:	Количество жителей, зарегистрированных в МКД на дату утверждения краткосрочного плана	Стоимость капитального ремонта					Удельная стоимость капитального ремонта 1 кв. м общей площади помещений МКД	Пределная стоимость капитального ремонта 1 кв. м общей площади помещений МКД	Планируемая дата завершения работ				
	тип муниципального образования	наименование муниципального образования	улица (тип)	наименование улицы	дом								корпус	литера	ввод в эксплуатацию	завершение последнего капитального ремонта	всего:				в том числе помещений, находящихся в собственности граждан	всего:	в том числе:	
1	2	3	4	5	6	7	8	9	10	11	12	13	14	15	16	17	18	19	20	21	22	23	24	25
1	село	Муратовский	улица	Щебазовод	10		А	1979		кирпичные	2	2	563,70	326,20	326,20	30	876 700,00	0,00	0,00	0,00	876 700,00	2 687,61	11 132	12.2017
2	город	Калуга	улица	Билибина	17	1		1984		Кирпичные	9	1	1 926,90	1 190,90	1 190,90	89	461 100,00	0,00	0,00	0,00	461 100,00	387,19	11 132	12.2017
3	город	Калуга	улица	Билибина	17			1981		Кирпич	9	4	7 379,40	4 629,80	4 629,80	321	9 080 000,00	0,00	0,00	0,00	9 080 000,00	1 961,21	11 132	12.2017
4	город	Калуга	улица	Билибина	19			1980		Кирпич	9	4	7 413,50	4 663,60	4 663,60	331	9 080 000,00	0,00	0,00	0,00	9 080 000,00	1 946,99	11 132	12.2017
5	город	Калуга	улица	Болдина	5			1950		Шлаконалив.	2	1	355,20	221,40	221,40	24	2 280 100,00	0,00	0,00	0,00	2 280 100,00	10 298,55	11 132	12.2017
6	город	Калуга	улица	Болотникова	10		А	1973		Крупнопан.	5	1	1 523,60	718,60	718,60	68	1 962 000,00	0,00	0,00	0,00	1 962 000,00	2 730,31	11 132	12.2017
7	город	Калуга	улица	Болотникова	13			1965		Кирпичные	5	4	3 279,70	2 195,90	2 195,90	234	3 753 893,95	0,00	0,00	0,00	3 753 893,95	1 709,50	11 132	12.2017
8	город	Калуга	улица	Болотникова	17			1965		Крупнопан.	5	4	2 612,10	1 704,00	1 704,00	147	2 911 159,33	0,00	0,00	0,00	2 911 159,33	1 708,43	11 132	12.2017
9	город	Калуга	улица	В.Андреановой	32			1976		Панельные	5	6	4 687,40	3 317,00	3 317,00	220	3 365 000,00	0,00	0,00	0,00	3 365 000,00	1 014,47	11 132	12.2017
10	город	Калуга	улица	Вилонова	38			1967		Кирпич	5	3	2 652,40	1 631,20	1 631,20	134	1 432 000,00	0,00	0,00	0,00	1 432 000,00	877,88	11 132	12.2017
11	город	Калуга	улица	Вишневого	2			1967		Кирпич	5	4	3 173,50	2 006,50	2 006,50	141	827 500,00	0,00	0,00	0,00	827 500,00	412,41	11 132	12.2017
12	город	Калуга	улица	Вишневого	3			1982		Кирпичные	5	4	2 817,90	1 721,10	1 721,10	121	200 000,00	0,00	0,00	0,00	200 000,00	116,20	11 132	12.2017
13	город	Калуга	улица	Вишневого	6			1969		Кирпич	5	4	3 164,80	1 698,10	1 698,10	122	826 500,00	0,00	0,00	0,00	826 500,00	486,72	11 132	12.2017
14	город	Калуга	улица	Вишневого	7			1976		Крупнопан	5	6	3 781,70	2 581,80	2 581,80	206	3 081 000,00	0,00	0,00	0,00	3 081 000,00	1 193,35	11 132	12.2017
15	город	Калуга	улица	Вишневого	12			1978		Крупнопан	5	4	3 362,50	2 240,90	2 240,90	170	200 000,00	0,00	0,00	0,00	200 000,00	89,25	11 132	12.2017
16	город	Калуга	улица	Вишневого	18			1981		Панельн	5	9	5 369,30	3 069,30	3 069,30	245	400 000,00	0,00	0	0,00	400 000,00	130,32	11 132	12.2017
17	город	Калуга	улица	Вишневого	23	1		1987		Кирпич, Крупнобл	5	5	3 697,90	2 200,30	2 200,30	173	300 000,00	0,00	0,00	0,00	300 000,00	136,35	11 132	12.2017
18	город	Калуга	улица	Вишневого	23			1986		Кирпич	5	8	5 435,90	3 228,40	3 228,40	320	400 000,00	0,00	0,00	0,00	400 000,00	123,90	11 132	12.2017
19	город	Калуга	улица	Воронина	13/52			1900		Бревенчатые	2	1	259,50	199,00	199,00	17	48 000,00	0,00	0,00	0,00	48 000,00	241,21	11 132	12.2017
20	город	Калуга	улица	Гагарина	11			1983		Кирпич.	5	14	11 844,30	10 196,80	10 196,80	336	22 038 514,56	0,00	0,00	0,00	22 038 514,56	2 161,32	11 132	12.2017
21	город	Калуга	улица	Грабцевское шоссе	24			1961		Кирпич	2	2	562,30	384,60	384,60	30	1 587 100,00	0,00	0,00	0,00	1 587 100,00	4 126,63	11 132	12.2017
22	город	Калуга	улица	Грабцевское шоссе	35			1951		Шлакоблочн.	2	2	763,30	438,90	438,90	30	1 302 780,00	0,00	0,00	0,00	1 302 780,00	2 968,28	11 132	12.2017
23	город	Калуга	улица	Грабцевское шоссе	40			1956		Кирпич	2	1	708,10	497,60	497,60	38	1 593 600,00	0,00	0,00	0,00	1 593 600,00	3 202,57	11 132	12.2017

24	город	Калуга	улица	Грабцевское шоссе	90		1975	Крупнопан	5	4	3 374,50	2 328,50	2 328,50	210	2 100 520,00	0,00	0,00	0,00	2 100 520,00	902,09	11 132	12.2017
25	город	Калуга	улица	Грабцевское шоссе	92		1971	Панельный	5	4	3 338,50	2 220,40	2 220,40	170	1 142 780,00	0,00	0,00	0,00	1 142 780,00	514,67	11 132	12.2017
26	город	Калуга	улица	Грабцевское шоссе	116	A	1978	Кирпичные	3	2	1 528,70	358,30	358,30	23	3 463 700,00	0,00	0,00	0,00	3 463 700,00	9 667,04	11 132	12.2017
27	город	Калуга	улица	Грабцевское шоссе	116	1	1978	Кирпичные	9	2	5 239,60	3 121,10	3 121,10	211	4 174 100,00	0,00	0,00	0,00	4 174 100,00	1 337,38	11 132	12.2017
28	город	Калуга	улица	Грабцевское шоссе	116	2	1978	Кирпичные	9	2	5 203,70	3 079,60	3 079,60	432	3 367 200,00	0,00	0,00	0,00	3 367 200,00	1 093,39	11 132	12.2017
29	город	Калуга	улица	Грабцевское шоссе	116	3	1981	Кирпичные	9	2	5 250,70	2 867,40	2 867,40	412	4 160 100,00	0,00	0,00	0,00	4 160 100,00	1 450,83	11 132	12.2017
30	город	Калуга	улица	Гурьянова	24		1992	Крупнопан	9	2	7 534,50	4 408,70	4 408,70	360	1 370 800,00	0,00	0,00	0,00	1 370 800,00	310,93	11 132	12.2017
31	город	Калуга	улица	Гурьянова	37		1970	Панельные	5	4	3 101,00	2 120,70	2 120,70	390	2 195 780,00	0,00	0,00	0,00	2 195 780,00	1 035,40	11 132	12.2017
32	город	Калуга	улица	Гурьянова	39		1971	Панельные	5	4	3 226,60	2 215,50	2 215,50	390	2 195 780,00	0,00	0,00	0,00	2 195 780,00	991,10	11 132	12.2017
33	город	Калуга	улица	Гурьянова	59	1	1983	Панельн	5	4	3 371,00	2 299,50	2 299,50	175	1 474 600,00	0,00	0,00	0,00	1 474 600,00	641,27	11 132	12.2017
34	город	Калуга	улица	Гурьянова	14	2	1983	Кирпичн	5	4	2 716,80	1 587,90	1 587,90	145	1 306 600,00	0,00	0,00	0,00	1 306 600,00	822,85	11 132	12.2017
35	город	Калуга	улица	Дорожная	31		1985	Панельные	9	3	8 718,40	7 585,00	7 585,00	207	11 350 000,00	0,00	0,00	0,00	11 350 000,00	1 496,37	11 132	12.2017
36	город	Калуга	улица	Дорожная	34		1989	Панельные	9	4	14 136,30	12 298,60	12 298,60	268	15 890 000,00	0,00	0,00	0,00	15 890 000,00	1 292,02	11 132	12.2017
37	город	Калуга	улица	Дружбы	17		1988	Кирпичн	5	2	1 289,40	878,30	878,30	64	688 800,00	0,00	0,00	0,00	688 800,00	784,24	11 132	12.2017
38	город	Калуга	улица	Дружбы	10		1992	Каменные, кирпичные	5	3	2 006,00	1 237,60	1 237,60	118	2 845 000,00	0,00	0,00	0,00	2 845 000,00	2 298,80	11 132	12.2017
39	город	Калуга	улица	Дубрава	6		1965	Кирпичн	4	2	1 277,90	835,50	835,50	70	3 052 500,00	0,00	0,00	0,00	3 052 500,00	3 653,50	11 132	12.2017
40	город	Калуга	улица	Дубрава	12		1990	Панельные	5	7	2 087,40	1 219,00	1 219,00	121	14 042 412,59	0,00	0,00	0,00	14 042 412,59	11 519,62	11 132	12.2017
41	город	Калуга	улица	К.Либкнехта	40		1977	Кирпич	2	1	689,80	494,00	494,00	26	238 000,00	0,00	0,00	0,00	238 000,00	481,78	11 132	12.2017
42	город	Калуга	улица	Калинина	15		1980	Кирпичн	5	2	3 578,40	2 465,00	2 465,00	178	4 162 683,10	0,00	0,00	0,00	4 162 683,10	1 688,72	11 132	12.2017
43	город	Калуга	улица	Карачевская	9		1983	Кирпичн	5	6	2 723,10	1 687,00	1 687,00	135	1 352 780,00	0,00	0,00	0,00	1 352 780,00	801,89	11 132	12.2017
44	город	Калуга	улица	Карачевская	17		1976	Панельные	5	6	4 693,50	3 220,80	3 220,80	575	3 207 200,00	0,00	0,00	0,00	3 207 200,00	995,78	11 132	12.2017
45	город	Калуга	улица	Карачевская	23		1979	Кирпичн	5	2	3 215,60	1 873,00	1 873,00	130	1 829 000,00	0,00	0,00	0,00	1 829 000,00	976,51	11 132	12.2017
46	город	Калуга	улица	Карачевская	25		1983	Кирпичн	5	2	3 231,10	1 628,90	1 628,90	112	1 613 700,00	0,00	0,00	0,00	1 613 700,00	990,67	11 132	12.2017
47	город	Калуга	улица	Кирова	16		1981	керамзитобетон панели	9	1	4 354,70	2 227,40	2 227,40	96	1 723 000,00	0,00	0,00	0,00	1 723 000,00	773,55	11 132	12.2017
48	город	Калуга	улица	Кирова	25		1958	Кирпич	5	4	6 372,50	3 089,90	3 089,90	197	6 760 780,77	0,00	0,00	0,00	6 760 780,77	2 188,03	11 132	12.2017
49	город	Калуга	улица	Кирова	43		1964	Каменные, кирпичные	5	3	5 834,50	5 076,00	5 076,00	175	942 485,93	0,00	0,00	0,00	942 485,93	185,67	11 132	12.2017
50	город	Калуга	улица	Кирова	80		1980	кирпич	9	2	4 696,40	3 087,60	3 087,60	201	4 540 000,00	0,00	0,00	0,00	4 540 000,00	1 470,40	11 132	12.2017
51	город	Калуга	улица	Клюковина	1		1986	Кирпичн	5	6	4 087,00	2 445,80	2 445,80	189	1 507 200,00	0,00	0,00	0,00	1 507 200,00	616,24	11 132	12.2017
52	город	Калуга	улица	Константиновых	9		1969	Панельные	5	4	3 331,80	2 084,50	2 084,50	178	4 098 000,00	0,00	0,00	0,00	4 098 000,00	1 965,94	11 132	12.2017
53	город	Калуга	улица	Константиновых	6		1985	Крупноблоч	5	6	4 361,50	2 620,50	2 620,50	203	2 511 245,32	0,00	0,00	0,00	2 511 245,32	958,31	11 132	12.2017
54	город	Калуга	улица	Космонавта Комарова	45		1967	Кирпичн	5	4	3 460,30	2 209,70	2 209,70	168	6 147 500,00	0,00	0,00	0,00	6 147 500,00	2 782,05	11 132	12.2017
55	город	Калуга	улица	Космонавта Комарова	45	1	1994	Кирпичн	5	2	1 434,30	838,60	838,60	120	631 000,00	0,00	0,00	0,00	631 000,00	752,44	11 132	12.2017
56	город	Калуга	улица	Космонавта Комарова	53		1957	Кирпичн	5	2	2 146,10	1 255,10	1 255,10	98	897 000,00	0,00	0,00	0,00	897 000,00	714,68	11 132	12.2017
57	город	Калуга	улица	Космонавта Комарова	55		1956	Кирпичн	4	3	2 579,60	1 530,70	1 530,70	121	1 009 700,00	0,00	0,00	0,00	1 009 700,00	659,63	11 132	12.2017
58	город	Калуга	переулок	Кубяка	5		1986	Панельн	2	2	549,20	314,60	314,60	24	1 450 000,00	0,00	0,00	0,00	1 450 000,00	4 609,03	11 132	12.2017
59	город	Калуга	переулок	Кубяка	7		1986	Панельн	2	2	546,90	312,40	312,40	24	1 385 000,00	0,00	0,00	0,00	1 385 000,00	4 433,42	11 132	12.2017
60	город	Калуга	улица	Л.Толстого	39		1992	Крупнопанел	9	4	7 696,10	4 477,90	4 477,90	340	1 924 700,00	0,00	0,00	0,00	1 924 700,00	429,82	11 132	12.2017
61	город	Калуга	улица	Л.Толстого	29		1986	крупнопан	9	3	6 215,40	3 585,10	3 585,10	350	6 810 000,00	0,00	0,00	0,00	6 810 000,00	1 899,53	11 132	12.2017
62	город	Калуга	улица	Ленина	49		1964	Кирпичные	4	4	2 114,60	1 431,10	1 431,10	89	5 053 396,90	0,00	0,00	0,00	5 053 396,90	3 531,13	11 132	12.2017
63	город	Калуга	улица	Литейная	9		1989	кирпичн	5	1	2 408,30	1 324,00	1 324,00	69	787 600,00	0,00	0,00	0,00	787 600,00	594,86	11 132	12.2017
64	город	Калуга	переулок	Литейный	7		1989	кирпичн	9	3	5 765,20	3 517,30	3 517,30	269	874 100,00	0,00	0,00	0,00	874 100,00	248,51	11 132	12.2017
65	город	Калуга	улица	М. Горького	3	1	1977	Сил. Кирпич	5	2	3 277,60	1 940,60	1 940,60	126	2 475 000,00	0,00	0,00	0,00	2 475 000,00	1 275,38	11 132	12.2017
66	город	Калуга	улица	М. Горького	7		1971	Кирпичные	5	5	4 508,20	2 993,60	2 993,60	254	6 439 808,10	0,00	0,00	0,00	6 439 808,10	2 151,19	11 132	12.2017
67	город	Калуга	улица	Майская	3		1991	Крупнопан	9	2	3 564,90	2 046,90	2 046,90	143	708 100,00	0,00	0,00	0,00	708 100,00	345,94	11 132	12.2017
68	город	Калуга	улица	Майская	6		1991	Крупнопан	5	4	3 307,80	2 298,70	2 298,70	178	1 467 600,00	0,00	0,00	0,00	1 467 600,00	638,45	11 132	12.2017
69	город	Калуга	переулок	Малинники	7		1977	Кирпичн	5	6	4 566,90	3 017,80	3 017,80	525	7 955 500,00	0,00	0,00	0,00	7 955 500,00	2 636,19	11 132	12.2017
70	город	Калуга	переулок	Малинники	15		1990	Кирпичн	5	1	2 834,90	1 335,30	1 335,30	98	1 213 600,00	0,00	0,00	0,00	1 213 600,00	908,86	11 132	12.2017
71	город	Калуга	улица	Малоярославецкая	2		1985	Крупнопан	9	4	7 731,50	7 681,30	7 681,30	340	11 240 000,00	0,00	0,00	0,00	11 240 000,00	1 463,29	11 132	12.2017
72	город	Калуга	улица	Маршала Жукова	44		1962	Панельные	5	4	3 530,30	2 378,30	2 378,30	238	1 415 000,00	0,00	0,00	0,00	1 415 000,00	594,96	11 132	12.2017
73	город	Калуга	улица	Маршала Жукова	50		1962	Крупнопанел	5	3	2 575,90	1 728,20	1 728,20	167	1 698 500,00	0,00	0,00	0,00	1 698 500,00	982,81	11 132	12.2017
74	город	Калуга	улица	Маяковского	37		1971	Панельные	5	4	3 322,60	2 304,20	2 304,20	160	300 000,00	0,00	0,00	0,00	300 000,00	130,20	11 132	12.2017
75	город	Калуга	улица	Механизаторов	21		1994	Крупнопанел	5	5	3 107,90	1 867,20	1 867,20	134	10 251 691,56	0,00	0,00	0,00	10 251 691,56	5 490,41	11 132	12.2017
76	город	Калуга	улица	Механизаторов	23		1986	Панельные	5	6	4 677,70	3 218,90	3 218,90	254	1 799 060,00	0,00	0,00	0,00	1 799 060,00	558,91	11 132	12.2017
77	город	Калуга	площадь	Мира	2		1992	Кирпичн.	7	3	11 284,80	6 665,00	6 665,00	496	11 588 000,00							



Table with columns for address, area, year, material type, and cost. Includes rows for various streets in Kaluga and a summary row 'Итого по МО «Город Калуга»'.

\* - многоквартирный дом

\*\* Стоимость капитального ремонта определяется фондом капитального ремонта многоквартирных домов Калужской области согласно локально-сметного расчета и может корректироваться

Городской Голова города Калуги К.М.ГОРОБЦОВ.

Приложение № 1 к краткосрочному плану реализации региональной программы капитального ремонта общего имущества многоквартирных домов на территории МО «Город Калуга» на 2016-2017 годы

Реестр многоквартирных домов, включенных в Перечень многоквартирных домов, которые подлежат капитальному ремонту, с указанием услуг и (или) работ по капитальному ремонту многоквартирных домов, а также стоимости таких услуг и (или) работ

Large table with multiple columns detailing apartment buildings, including address, area, year, and various repair costs. Includes a summary row at the bottom.







РОССИЙСКАЯ ФЕДЕРАЦИЯ  
КАЛУЖСКАЯ ОБЛАСТЬ  
ГОРОДСКАЯ УПРАВА ГОРОДА КАЛУГИ  
ПОСТАНОВЛЕНИЕ

от 30.01.2017

№ 804-пи

**Об отмене постановления Городской Управы города Калуги от 30.12.2016 № 16283-пи**

«О подготовке проекта планировки территории и проекта межевания территории, необходимых для строительства объекта «Реконструкция здания, расположенного по адресу: г.Калуга, ул.Марата, д.2 с благоустройством прилегающей территории»

На основании обращения муниципального казенного учреждения «Управление капитального строительства города Калуги» от 17.01.2017 № 525-ВН-18-17, руководствуясь ст. 48 Федерального закона от 06.10.2003 № 131-ФЗ «Об общих принципах организации местного самоуправления в Российской Федерации», статьями 38, 44 Устава муниципального образования «Город Калуга», подпунктом 4.1.41 пункта 4.1 распоряжения Городского Головы городского округа «Город Калуга» от 19.07.2007 № 6748-р «О наделении правом подписи» ПОСТАНОВЛЯЮ:

1. Отменить постановление Городской Управы города Калуги от 30.12.2016 № 16283-пи «О подготовке проекта планировки территории и проекта межевания территории, необходимых для строительства объекта «Реконструкция здания, расположенного по адресу: г.Калуга, ул.Марата, д.2 с благоустройством прилегающей территории».

2. Настоящее постановление вступает в силу с момента его принятия.

3. Настоящее постановление подлежит официальному опубликованию в газете «Калужская неделя» в течение трех дней с момента его принятия и размещению на официальном сайте Городской Управы города Калуги в сети Интернет.

4. Контроль за исполнением настоящего постановления оставляю за собой.

**Заместитель Городского Головы – начальник управления архитектуры, градостроительства и земельных отношений города Калуги Д.А.ДЕНИСОВ.**



РОССИЙСКАЯ ФЕДЕРАЦИЯ  
КАЛУЖСКАЯ ОБЛАСТЬ  
ГОРОДСКАЯ УПРАВА ГОРОДА КАЛУГИ  
ПОСТАНОВЛЕНИЕ

от 30.01.2017

№ 31-п

**О внесении изменений в постановление Городской Управы города Калуги от 29.04.2015 № 130-п «Об утверждении МАУ «Калугаблагоустройство» платы для физических и юридических лиц за оказание (выполнение) услуг (работ) сверх установленного муниципального задания»**

В соответствии с пунктом 4 части 1 статьи 17 Федерального закона от 06.10.2003 № 131-ФЗ «Об общих принципах организации местного самоуправления в Российской Федерации», статьями 36, 44 Устава муниципального образования «Город Калуга», решением Городской Думы города Калуги от 24.03.2010 № 23 «Об утверждении порядка регулирования тарифов на услуги, предоставляемые муниципальными предприятиями и учреждениями, регулирования стоимости услуг, предоставляемых согласно гарантированному перечню услуг по погребению, регулирования платы за жилое помещение и перечня полномочий органов местного самоуправления муниципального образования «Город Калуга» в области регулирования тарифов, надбавок, стоимости услуг и платы за жилое помещение», постановлением Городской Управы города Калуги от 29.11.2012 № 406-п «Об утверждении порядка определения платы для физических и юридических лиц за оказание (выполнение) услуг (работ), относящихся к основным видам деятельности муниципальных бюджетных учреждений, подведомственных управлению городского хозяйства города Калуги, оказываемых (выполняемых) ими сверх установленного муниципального задания», постановлением Городской Управы города Калуги от 28.12.2016 № 16097-пи «О создании муниципального бюджетного учреждения путем изменения типа муниципального автономного учреждения «Калугаблагоустройство» ПОСТАНОВЛЯЮ:

1. Внести в постановление Городской Управы города Калуги от 29.04.2015 № 130-п «Об утверждении МАУ «Калугаблагоустройство» платы для физических и юридических лиц за оказание (выполнение) услуг (работ) сверх установленного муниципального задания» (далее – постановление) следующие изменения:

1.1. Наименование постановления изложить в новой редакции: «Об утверждении МБУ «Калугаблагоустройство» платы для физических и юридических лиц за оказание (выполнение) услуг (работ) сверх установленного муниципального задания».

1.2. Пункт 1 постановления изложить в новой редакции:

«1. Утвердить МБУ «Калугаблагоустройство» плату для физических и юридических лиц за оказание (выполнение) услуг (работ) сверх установленного муниципального задания».

1.1. По содержанию природных памятников, созданию условий для организации отдыха населения, по ремонту объектов благоустройства (приложение 1).

1.2. По обеспечению населения ритуальными услугами (приложение 2)».

2. Настоящее постановление вступает в силу после его обнародования и подлежит официальному опубликованию.

3. Контроль за исполнением настоящего постановления возложить на управление городского хозяйства города Калуги.

**Городской Голова города Калуги К.М.ГОРОБЦОВ.**



РОССИЙСКАЯ ФЕДЕРАЦИЯ  
КАЛУЖСКАЯ ОБЛАСТЬ  
ГОРОДСКАЯ УПРАВА ГОРОДА КАЛУГИ  
ПОСТАНОВЛЕНИЕ

от 31.01.2017

№35-п

**О внесении изменений в постановление Городской Управы города Калуги от 29.06.2012 № 255-п «Об утверждении административного регламента предоставления муниципальной услуги по предоставлению земельных участков под объектами недвижимого имущества в муниципальном образовании «Город Калуга»**

В соответствии с Федеральным законом от 27.07.2010 № 210-ФЗ «Об организации предоставления государственных и муниципальных услуг», статьями 36, 38, 44 Устава муниципального образования «Город Калуга» ПОСТАНОВЛЯЮ:

1. Внести в административный регламент предоставления муниципальной услуги по предоставлению земельных участков под объектами недвижимого имущества в муниципальном образовании «Город Калуга», утвержденный постановлением Городской Управы города Калуги от 29.06.2012 № 255-п (далее – административный регламент), следующие изменения:

1.1. Абзац 2 пункта 1.2 раздела 1 административного регламента изложить в следующей редакции:

«Заявители могут обратиться за предоставлением муниципальной услуги в уполномоченный орган Городской Управы города Калуги - управление архитектуры, градостроительства и земельных отношений города Калуги».

1.2. Абзац 1 пункта 1.3.1 раздела 1 административного регламента изложить в следующей редакции: «Место нахождения уполномоченного органа Городской Управы города Калуги - управления архитектуры, градостроительства и земельных отношений города Калуги (далее - Управление): 248021, г.Калуга, ул.Московская, д.188».

1.3. Абзац 3 пункта 1.3.1 раздела 1 административного регламента изложить в следующей редакции:

«Адрес электронной почты Управления: uagizo@kaluga-gov.ru».

1.4. В абзаце 8 пункта 1.3.1 раздела 1 административного регламента слова «(usizo@kaluga-gov.ru)» заменить словами «(uagizo@kaluga-gov.ru)».

1.5. В приложениях 1, 2, 3, 4 к административному регламенту слова «Заместителю Городского Головы - начальнику управления строительства и земельных отношений города Калуги» заменить словами «Заместителю Городского Головы - начальнику управления архитектуры, градостроительства и земельных отношений города Калуги».

1.6. В приложениях 2, 3 к административному регламенту слова «управлению строительства и земельных отношений города Калуги» заменить словами «управлению архитектуры, градостроительства и земельных отношений города Калуги».

2. Настоящее постановление вступает в силу с момента его официального опубликования.

3. Контроль за исполнением настоящего постановления возложить на управление архитектуры, градостроительства и земельных отношений города Калуги.

**Городской Голова города Калуги К.М.ГОРОБЦОВ.**



РОССИЙСКАЯ ФЕДЕРАЦИЯ  
КАЛУЖСКАЯ ОБЛАСТЬ  
ГОРОДСКАЯ УПРАВА ГОРОДА КАЛУГИ  
ПОСТАНОВЛЕНИЕ

от 30.01.2017

№32-п

**О внесении изменений в постановление Городской Управы города Калуги от 13.08.2014 № 270-п «Об утверждении порядка осуществления ведомственного контроля за соблюдением законодательства Российской Федерации и иных нормативных правовых актов о контрактной системе в сфере закупок товаров, работ, услуг для обеспечения муниципальных нужд муниципального образования «Город Калуга» в отношении подведомственных органов Городской Управы города Калуги заказчиков»**

В соответствии со статьями 36, 44 Устава муниципального образования «Город Калуга» ПОСТАНОВЛЯЮ:

1. Внести в постановление Городской Управы города Калуги от 13.08.2014 № 270-п «Об утверждении порядка осуществления ведомственного контроля за соблюдением законодательства Российской Федерации и иных нормативных правовых актов о контрактной системе в сфере закупок товаров, работ, услуг для обеспечения муниципальных нужд муниципального образования «Город Калуга» в отношении подведомственных органов Городской Управы города Калуги заказчиков» (далее - Постановление) следующие изменения:

1.1. Пункт 3 Постановления изложить в новой редакции:

«3. Определить органами ведомственного контроля в муниципальном образовании «Город Калуга»:

- управление делами Городского Головы города Калуги;
- управление культуры города Калуги;
- управление физической культуры, спорта и молодежной политики города Калуги;
- управление образования города Калуги;
- управление экономики и имущественных отношений города Калуги;
- управление городского хозяйства города Калуги;
- управление жилищно-коммунального хозяйства города Калуги;
- управление архитектуры, градостроительства и земельных отношений города Калуги;
- отдел по организации защиты населения».

1.2. Пункт 3 раздела 1 приложения 1 к Постановлению изложить в новой редакции:

«3. Предметом ведомственного контроля за соблюдением законодательства Российской Федерации и иных нормативных правовых актов о контрактной системе в сфере закупок товаров, работ, услуг для обеспечения муниципальных нужд муниципального образования «Город Калуга» подведомственными органами ведомственного контроля заказчиками (далее - ведомственный контроль) является соблюдение муниципальными казенными учреждениями, муниципальными бюджетными учреждениями, муниципальными унитарными предприятиями, муниципальными автономными учреждениями при осуществлении закупок в соответствии с частями 1, 2.1, 4 статьи 15 Федерального закона № 44-ФЗ (далее - заказчики), в том числе их контрактными службами, контрактными управляющими, требований законодательства Российской Федерации и иных нормативных правовых актов Российской Федерации, Калужской области, муниципальных правовых актов муниципального образования «Город Калуга» о контрактной системе в сфере закупок товаров, работ, услуг для обеспечения муниципальных нужд муниципального образования «Город Калуга» (далее – законодательство о контрактной системе в сфере закупок)».

2. Настоящее постановление вступает в силу после официального опубликования и распространяется на правоотношения, возникшие с 01.01.2017.

3. Контроль за исполнением настоящего постановления оставляю за собой.

**Городской Голова города Калуги К.М.ГОРОБЦОВ.**

**Утверждаю Заместитель Городского Головы начальник управления архитектуры, градостроительства и земельных отношений города Калуги Д.А.ДЕНИСОВ.**

26 января 2017 года

**Заключение о результатах проведения публичных слушаний по проекту планировки территории и проекту межевания территории, необходимых для строительства объекта: «Строительство автомобильной дороги от Грабцевского шоссе до АК «РИТМ»**

Основания для проведения:

Градостроительный кодекс Российской Федерации;

Положение о порядке организации и проведения публичных слушаний на территории муниципального образования «Город Калуга» в области градостроительной деятельности, утвержденное постановлением Городской Думы городского округа «Город Калуга» от 28.04.2006 № 57,

постановление Главы городского самоуправления города Калуги от 13.12.2016 № 65 «О проведении публичных слушаний по проекту планировки территории и проекту межевания территории, необходимых для строительства объекта: «Строительство автомобильной дороги от Грабцевского шоссе до АК «РИТМ» (далее - постановление).

Сроки проведения: с 19 декабря 2016 года по 23 января 2017 года.

Время и место проведения: 23 января 2017 года в 17-00 ч по адресу: г.Калуга, ул.Ленина, д.93, зал Циолковский.

Уполномоченный на организацию и проведение публичных слушаний орган - структурное подразделение Городской Управы города Калуги — управление архитектуры, градостроительства и земельных отношений города Калуги (далее - управление).

Председательствующий: Дышлевич Л.П. - председатель комитета архитектуры и градостроительства управления.

Секретарь публичных слушаний:

Савосина И.В. - начальник отдела градостроительного планирования комитета архитектуры и градостроительства управления.

Разработчик проекта планировки территории и проекта межевания территории, необходимых для строительства объекта: «Строительство автомобильной дороги от Грабцевского шоссе до АК «РИТМ» (далее - проект) - Общество с ограниченной ответственностью «Верста» (г.Тула).

Заказчик проекта — Муниципальное казенное учреждение «Управление капитального строительства города Калуга».

Информация о проведении публичных слушаний:

публикация постановления в газете «Калужская неделя» в редакции от 14.12.2016 № 49 (771);

письмо управления по работе с населением на территориях от 19.01.2017 № 820-ВН-08-17 о проведении работы по оповещению жителей, путем размещения сведений на информационных стендах многоквартирных домов, а также путем информирования председателя и членов Совета ТОС «Территориальная община «Дубрава».

Количество участников публичных слушаний - 5 человек.

В установленный период предложений, замечаний, отзывов и пожеланий от граждан, проживающих на территории, необходимой для строительства объекта: «Строительство автомобильной дороги от Грабцевского шоссе до АК «РИТМ», правообладателей земельных участков и объектов капитального строительства, расположенных на прилегающих территориях, а также лиц, законные интересы которых могут быть нарушены в связи с реализацией данного проекта, в письменной форме не поступало.

**ЗАКЛЮЧЕНИЕ:**

1. Одобрить проект планировки территории и проект межевания территории, необходимых для строительства объекта: «Строительство автомобильной дороги от Грабцевского шоссе до АК «РИТМ».

2. Рекомендовать Городскому Голове города Калуги принять решение об утверждении проекта планировки территории и проекта межевания территории, необходимых для строительства объекта: «Строительство автомобильной дороги от Грабцевского шоссе до АК «РИТМ».