



Калужская Неделя

19 апреля 2017, № 15



Официальный сайт
Городской Управы
города Калуги -

www.kaluga-gov.ru

ПРИЛОЖЕНИЕ

• официальные документы и информация •



РОССИЙСКАЯ ФЕДЕРАЦИЯ
КАЛУЖСКАЯ ОБЛАСТЬ
ГОРОДСКАЯ УПРАВА ГОРОДА КАЛУГИ
ПОСТАНОВЛЕНИЕ

от 13.04.2017

№134-п

О внесении изменений в постановление Городской Управы города Калуги от 31.12.2010 № 389-п
«О предоставлении права бесплатного проезда в городском транспорте общего пользования»

В соответствии с Федеральным законом от 06.10.2003 № 131-ФЗ «Об общих принципах организации местного самоуправления в Российской Федерации», статьями 36, 43 Устава муниципального образования «Город Калуга», распоряжением Городской Управы города Калуги от 11.04.2014 № 118-р «О распределении обязанностей между должностными лицами Городской Управы города Калуги», в целях организации транспортного обслуживания населения, введения автоматизированной системы оплаты проезда на территории муниципального образования «Город Калуга» ПОСТАНОВЛЯЮ:

1. Внести в постановление Городской Управы города Калуги от 31.12.2010 № 389-п «О предоставлении права бесплатного проезда в городском транспорте общего пользования» (далее - постановление) следующие изменения:

- 1.1. Изложить пункт 4 постановления в новой редакции:
«4. МУП ГЭТ «Управление Калужского троллейбуса» г.Калуги (Витьков В.В.):
- организовать изготовление и выдачу талонов на бесплатный проезд в городском транспорте общего пользования и (или) транспортных карт автоматизированной системы оплаты проезда;
- проинформировать население муниципального образования «Город Калуга» через средства массовой информации о порядке, месте и времени выдачи талонов на бесплатный проезд в городском транспорте общего пользования и (или) транспортных карт автоматизированной системы оплаты проезда;
- произвести полную замену талонов на бесплатный проезд в городском транспорте общего пользования на транспортные карты автоматизированной системы оплаты проезда в срок до 31.12.2017».
- 1.2. Пункт 3 приложения к постановлению изложить в новой редакции:
«3. При получении талона граждане оплачивают его стоимость в размере 50 рублей.
Транспортная карта АСОП при первой выдаче предоставляется гражданам, имеющим право бесплатного проезда в городском транспорте общего пользования, без взимания платы».
- 1.3. Пункт 4 приложения к постановлению изложить в новой редакции:
«4. Оформление дубликата талона и (или) транспортной карты АСОП при ее порче или утере производится в течение одного рабочего дня с момента обращения в порядке, установленном данным Положением, с оплатой в размере 100 рублей».
2. Настоящее постановление вступает в силу после его официального опубликования и распространяется на правоотношения, возникшие с 01.04.2017.
3. Контроль за исполнением настоящего постановления оставляю за собой.

Первый заместитель Городского Головы –
начальник управления городского хозяйства города Калуги А.А. ДМИТРИЕВ.

Фонд имущества Калужской области сообщает о проведении 1 июня 2017 г. аукциона по продаже земельного участка из земель населенных пунктов

1. Организатор аукциона: Бюджетное специализированное учреждение «Фонд имущества Калужской области».
2. Уполномоченный орган: Городская Управа города Калуги. Реквизиты решения о проведении аукциона: постановления Городской Управы города Калуги от 26.05.2014 № 6262-п (в редакции Постановления Городской Управы города Калуги от 10.10.2016 № 12404-п (лот № 1), от 22.04.2015 № 4841-п (лот № 2).
3. Форма собственности: неразграниченная.
4. Форма торгов: аукцион, открытый по составу участников и по форме подачи предложений о цене предмета торгов.
5. Дата, время и место проведения аукциона: 1 июня 2017 г. в 11:00 по московскому времени по адресу: г. Калуга, пл. Старый Торг, д. 5, аукционный зал. Порядок проведения аукциона определен в аукционной документации.
6. Дата, время и место рассмотрения заявок на участие в аукционе: 31 мая 2017 г. в 14:40 по месту проведения аукциона.
7. Место, дата и время начала приема заявок на участие в аукционе: 25 апреля 2017 г. в 10:00 по адресу: г. Калуга, пл. Старый Торг, д. 5, к.1.
8. Место, дата и время окончания приема заявок на участие в аукционе: 30 мая 2017 г. в 16:00 по адресу: г. Калуга, пл. Старый Торг, д. 5, к.1.

Заявки на участие в аукционе с прилагаемыми документами принимаются по рабочим дням с 10:00 до 16:00 (перерыв с 13:00 до 14:00), по пятницам и предпраздничным дням с 9:00 до 13:00 по московскому времени.

9. Предмет аукциона: продажа земельного участка из земель населенных пунктов:
Лот № 1 - с кадастровым номером 40:26:000373:443 площадью 868 кв.м, адрес (описание местоположения): установлено относительно ориентира, расположенного в границах участка, почтовый адрес ориентира: Калужская область, г.Калуга, ул.Трамплинная, уч.1, с разрешенным использованием: индивидуальные жилые дома коттеджного типа;

Лот № 2 - с кадастровым номером 40:26:000110:158 площадью 287 кв.м, адрес (описание местоположения): установлено относительно ориентира, расположенного в границах участка, почтовый адрес ориентира: Калужская область, г.Калуга, ул.Болотная, р-н д.18, уч.1, с разрешенным использованием: индивидуальный жилой дом коттеджного типа.
Ограничения прав на земельный участок по конкретному лоту: не имеются.
Параметры разрешенного строительства объекта капитального строительства по конкретному лоту: определяются на этапе архитектурно-строительного проектирования в соответствии с градостроительным регламентом, установленным Правилами землепользования и застройки городского округа «Город Калуга», утвержденными решением Городской Думы города Калуги от 14.12.2011 № 247 (Приложение № 4 к аукционной документации).

Технические условия подключения (технологического присоединения) объекта капитального строительства к сетям инженерно-технического обеспечения по конкретному лоту:

- к сетям водоснабжения и водоотведения:
лот № 1: - подключение (технологическое присоединение) объектов капитального строительства к централизованным системам холодного водоснабжения и (или) водоотведения осуществляется в соответствии с ФЗ от 07.12.2011 № 416 «О водоснабжении и водоотведении», «Правилами холодного водоснабжения и водоотведения», утвержденными постановлением Правительства РФ от 29.07.2013 № 644, Постановлением Правительства РФ от 13.02.2006 № 83 «Об утверждении Правил определения и предоставления технических условий подключения объекта капитального строительства к сети инженерно-технического обеспечения» (в ред. Постановления Правительства РФ от 23.08.2014 № 845) в порядке, установленном законодательством о градостроительной деятельности для подключения объектов капитального строительства к сетям инженерно-технического обеспечения, на основании договора о подключении (технологическом присоединении) к централизованной системе холодного водоснабжения и (или) водоотведения. Порядок заключения и использования указанного договора, существенные условия такого договора, права и обязанности сторон определяются в соответствии с законодательством Российской Федерации. Информация предоставляется при условии направления в адрес Водоканала заявления о заключении договора о подключении к сетям водоснабжения и водоотведения с выдачей технических условий на подключение (технологическое при-

соединение) строящегося объекта на земельном участке, с указанием максимальной нагрузки, в порядке, предусмотренном Постановлением Правительства РФ от 13.02.2006 № 83 «Об утверждении Правил определения и предоставления технических условий подключения объекта капитального строительства к сетям инженерно-технического обеспечения», а также полного пакета документов, предусмотренного п. 8 указанных правил. Ориентировочно на расстоянии 50 п.м. с юго-западной стороны от границ земельного участка проходит магистральный водовод диаметром 800 мм, состоящий в хозяйственном ведении Водоканала, идущий на водоснабжение объектов г. Калуги. С южной и юго-восточной стороны земельного участка ЗАО «Алгоритм» и Городской Управой города Калуги ведутся проектные работы по объекту «Строительство сетей водоснабжения микрорайонов «Кошелев-проект», «Ташир» кварталов №5-19,22,23 и магистральных сетей в р-не д. Верховая, д. Квань (водовод диаметром 800 мм) 2 этап», в т.ч. по переоформлению кадастровых паспортов. До начала формирования земельного участка, для возможности уточнения наличия обременений земельного участка, в виду отсутствия в Водоканале данной информации, необходимо уточнить у собственников жилого дома №43, расположенного по адресу ул. Трамплинная г. Калуги наличие, параметры и точную трассу водопровода, идущего на водоснабжение указанного жилого дома. Возможность технологического присоединения к централизованным системам холодного водоснабжения, состоящей на праве хозяйственного ведения Водоканала, будет определена только при выезде на место, при наличии свободного коридора для строительства водопровода со стороны прохождения водопроводной сети, а также соблюдения действующих строительных норм и правил по расположению проектируемого трубопровода от сформированных и формируемых земельных участков, а также наличия капитальных сооружений.

Для водоотведения объекта необходимо будет предусмотреть устройство водонепроницаемого колодца-накопителя, располагаемого в границах земельного участка, предназначенного для сбора сточных вод, объемом не менее объема суточного расхода ресурса. Приказом №593-ПК от 18 декабря 2015 г. Министерства тарифного регулирования Калужской области установлен тариф на подключение (технологическое присоединение) объектов Заявителя к централизованным системам холодного водоснабжения и водоотведения Водоканала на 2016 г. в случае, если величина подключаемой нагрузки объекта не превышает 3,0 м3 в час. Срок действия технических условий, исчисляемый с даты их выдачи (за исключением случаев предусмотренных законодательством Российской Федерации), определен Постановлением Правительства РФ от 13 февраля 2006 г. №83 «Об утверждении Правил определения и предоставления технических условий подключения объекта капитального строительства к сетям инженерно-технического обеспечения и Правил подключения объекта капитального строительства к сетям инженерно-технического обеспечения» (с изменениями и дополнениями) и составляет, при комплексном освоении земельных участков в целях жилищного строительства не менее 5 лет, а в остальных случаях не менее 3 лет. По истечении этого срока параметры выданных технических условий могут быть изменены. Информация о планируемых сроках подключения объектов капитального строительства предоставляется правообладателем земельного участка (при наличии соответствующей информации) в заявлении о заключении договора о подключении (технологическом присоединении) к централизованным системам холодного водоснабжения и (или) водоотведения (письмо ГП «Калугаоблводоканал» от 08.11.2016 № 154);

лот №2: подключение (технологическое присоединение) объектов капитального строительства к централизованным системам холодного водоснабжения и (или) водоотведения осуществляется в соответствии с ФЗ от 07.12.2011 № 416 «О водоснабжении и водоотведении», «Правилами холодного водоснабжения и водоотведения», утвержденными постановлением Правительства РФ от 29.07.2013 № 644, Постановлением Правительства РФ от 13.02.2006 № 83 «Об утверждении Правил определения и предоставления технических условий подключения объекта капитального строительства к сети инженерно-технического обеспечения» (в ред. Постановления Правительства РФ от 23.08.2014 № 845) в порядке, установленном законодательством о градостроительной деятельности для подключения объектов капитального строительства к сетям инженерно-технического обеспечения, на основании договора о подключении (технологическом присоединении) к централизованной системе холодного водоснабжения и (или) водоотведения. Порядок заключения и использования указанного договора, существенные условия такого договора, права и обязанности сторон определяются в соответствии с законодательством Российской Федерации. Информация предоставляется при условии направления в адрес Водоканала заявления о выдаче технических условий на подключение (технологическое присоединение) строящегося объекта на земельном участке, с указанием максимальной нагрузки, в порядке, предусмотренном Постановлением Правительства РФ от 13.02.2006 № 83 «Об утверждении Правил определения и предоставления технических условий подключения объекта капитального строительства к сетям инженерно-технического обеспечения», а также полного пакета документов, предусмотренного п. 8 указанных правил.

В районе земельного участка по ул. Болотная, проходит централизованная сеть холодного водоснабжения д-160 мм. Техническая возможность подключения к указанной сети имеется.

Централизованных сетей канализации в данном месте нет.
С 1 августа 2015 г. приказом № 90-ПК от 23.07.2015 министерства тарифного регулирования Калужской области установлен тариф на подключение (технологическое присоединение) объектов заявителя к централизованным системам холодного водоснабжения и водоотведения Водоканала на 2015 г. (письмо ГП «Калугаоблводоканал» б/д № 90);

- к сетям газоснабжения:
лот № 1: возможность подключения имеется. Подключение к газораспределительным сетям возможно от газопровода низкого давления d-110мм по ул. Трамплинной г. Калуги. Собственником газопровода является АО «Газпром газораспределение Калуга». Технологическое присоединение будет осуществляться по Постановлению Правительства №1314 (письмо ОАО «Газпром газораспределение Калуга» филиал в г. Калуге б/д № ВН-03/2696).

лот №2: подключение возможно с ближайшей точкой подключения от газопровода низкого давления ПЭ d-110 мм по ул. Болотной. Для выдачи технических условий необходимо предоставить в адрес филиала запрос, с приложением документов согласно п. 7 и п. 8 Постановления Правительства РФ от 30.12.2013 № 1314 «Об утверждении Правил подключения (технологического присоединения) объектов капитального строительства к сетям газораспределения, а также об изменении и признании утратившими силу некоторых актов Правительства Российской Федерации». Срок осуществления мероприятия по подключению (п. 85), срок действия технических условий (п. 29) будет определен в соответствии с Постановлением Правительства РФ от 30.12.2013 № 1314 после выдачи технических условий заявителю. Размер платы за подключение определяется постановлением Министерства тарифного регулирования Калужской области в зависимости от максимального расхода газа и расстояния от газоиспользующего оборудования до сети газораспределения (письмо АО «Газпром газораспределение Калуга» филиал в г. Калуге от 30.12.2015 № АГ-03/3434);

Осмотр земельного участка по конкретному лоту на местности производится в назначенное время и дату по согласованию с уполномоченным органом, тел.: (4842)7136 14.

10. Начальная цена земельного участка:
лот № 1 – 1 190 800 руб.;
- лот № 2 – 554 100 руб.
11. Шаг аукциона:
лот № 1 – 35 724 руб.;
- лот № 2 – 16 623 руб.
12. Размер задатка для участия в аукционе:
лот № 1 – 595 400 руб.;
- лот № 2 – 443 280 руб.

13. Документы, предоставляемые заявителем для участия в аукционе по конкретному лоту:
1) заявка на участие в аукционе по установленной в извещении о проведении аукциона форме с указанием банковских реквизитов счета для возврата задатка;
2) копии документов, удостоверяющих личность заявителя (для граждан);
3) надлежащим образом, заверенный перевод на русский язык документов о государственной регистрации юридического лица в соответствии с законодательством иностранного государства в случае, если заявителем является иностранное юридическое лицо;
4) документы, подтверждающие внесение задатка.

Представление документов, подтверждающих внесение задатка, признается заключением соглашения о задатке.
Задаток вносится на расчетный счет организатора аукциона: ИНН 4000000216, КПП 402701001, ОКТМО 29701000, БИК 042908001, р/с 40601810100003000002 в Отделении Калуга г. Калуга, к/с – , в поле получателя платежа указать Министерство финансов Калужской области (Фонд имущества Калужской области л/с

20735A89840) (указать в назначении платежа КБК 00000000000000000000, ДК 00000000 - задаток на участие в аукционе) до дня окончания приема заявок и должен поступить на счет на дату рассмотрения заявок на участие в аукционе, а именно не позднее 30 мая 2017 г.

В случае подачи заявки представителем заявителя, представляется также доверенность, оформленная в соответствии с требованиями, установленными гражданским законодательством.

Заявитель (его уполномоченное лицо) заполняет описание представленных документов. Все листы представляемых документов должны быть сшиты в один пакет, пронумерованы, скреплены печатью заявителя (для юридического лица) и подписаны заявителем (или его представителем). Все документы включаются в опись.

Все документы, подаваемые заявителем, должны быть заполнены по всем пунктам. Подчистки и исправления не допускаются, за исключением исправлений, заверенных установленным порядком. Сведения, содержащиеся в заявках не должны допускать двусмысленных толкований. Не допускается применение факсимильных подписей. Текст, написанный от руки, должен быть разборчивым. Верность копий должна быть заверена уполномоченным порядком, с расшифровкой Ф.И.О. заверяющего.

Организатор аукциона в отношении заявителей - юридических лиц и индивидуальных предпринимателей запрашивает сведения, подтверждающие факт внесения сведений о заявителе в единый государственный реестр юридических лиц (для юридических лиц) или единый государственный реестр индивидуальных предпринимателей (для индивидуальных предпринимателей), в федеральном органе исполнительной власти, осуществляющем государственную регистрацию юридических лиц, физических лиц в качестве индивидуальных предпринимателей и крестьянских (фермерских) хозяйств.

Один заявитель вправе подать только одну заявку на участие в аукционе по конкретному лоту. Заявка на участие в аукционе, поступившая по истечении срока приема заявок, возвращается заявителю в день ее поступления.

14. Заявитель не допускается к участию в аукционе в следующих случаях:
1) непредставление необходимых для участия в аукционе документов или представление недостоверных сведений;

2) непоступление задатка на счет, указанный в извещении о проведении аукциона, на дату рассмотрения заявок на участие в аукционе;

3) подача заявки на участие в аукционе лицом, которое в соответствии с Земельным кодексом РФ и другими федеральными законами не имеет права быть участником конкретного аукциона, покупателем земельного участка;

4) наличие сведений о заявителе, об учредителях (участниках), в реестре недобросовестных участников аукциона.

15. Организатор аукциона обязан вернуть заявителю, не допущенному к участию в аукционе, внесенный им задаток в течение трех рабочих дней со дня оформления протокола рассмотрения заявок на участие в аукционе.

16. Заявитель, признанный участником аукциона, становится участником аукциона с даты подписания организатором аукциона протокола рассмотрения заявок.

17. Результаты аукциона оформляются протоколом, который размещается на официальном сайте Российской Федерации в сети «Интернет» www.torgi.gov.ru в течение одного рабочего дня со дня подписания данного протокола.

18. Победителем аукциона признается участник, предложивший наибольшую цену за земельный участок.

19. В течение трех рабочих дней со дня подписания протокола о результатах аукциона организатор аукциона обязан вернуть задатки лицам, участвовавшим в аукционе, но не победившим в нем.

20. Договор купли-продажи земельного участка заключается с победителем аукциона или единственным принявшим участие в аукционе участником в течение 30 дней со дня направления им проекта договора, но не ранее чем через 10 дней со дня размещения информации о результатах аукциона на официальном сайте Российской Федерации в сети «Интернет».

21. Задаток, внесенный лицом, признанным победителем аукциона, задаток, внесенный иным лицом, с которым договор купли-продажи земельного участка заключается - лицо, подавшее единственную заявку на участие в аукционе, заявитель, признанный единственным участником аукциона или единственный принявший участие в аукционе участник, засчитывается в счет оплаты земельного участка. Задатки, внесенные этими лицами, не заключившими договора купли-продажи земельного участка вследствие уклонения от заключения договора, не возвращаются.

22. Сведения о победителе аукциона, уклонившегося от заключения договора купли-продажи земельного участка, являющегося предметом аукциона, и об иных лицах, с которыми договоры заключаются в соответствии с п. 13,14 или 20 ст.39.12 Земельного кодекса РФ и которые уклонились от их заключения, включаются в реестр недобросовестных участников аукциона.

Сведения, включенные в реестр недобросовестных участников аукциона, исключаются из него по истечении двух лет со дня их внесения.

23. Заявитель имеет право отозвать принятую организатором аукциона заявку на участие в аукционе до дня окончания срока приема заявок, уведомив об этом в письменной форме организатора аукциона. Организатор аукциона обязан вернуть заявителю внесенный им задаток в течение трех рабочих дней со дня поступления уведомления об отзыве заявки. В случае отзыва заявки заявителем позднее дня окончания срока приема заявок задаток возвращается в порядке, установленном для участников аукциона.

24. Организатор аукциона вправе отказаться от проведения аукциона в сроки, установленные действующим законодательством РФ.

25. С аукционной документацией, формой заявки на участие в аукционе, проектом договора купли-продажи земельного участка, а также иными, находящимися в распоряжении организатора аукциона документами и сведениями, заявители могут ознакомиться по месту приема заявок и на сайтах: www.torgi.gov.ru, www.kaluga-gov.ru. Контактный телефон: (4842) 56 51 87.

Приложение № 1

ЗАЯВКА на участие в аукционе 1 июня 2017 г. (лот № _____) по продаже земельного участка из земель населенных пунктов, с кадастровым номером 40:26: _____; площадью _____ кв. м, адрес (описание местоположения): местоположение установлено относительно ориентира, расположенного в границах участка, почтовый адрес ориентира: Калужская область, г.Калуга, _____, с разрешенным использованием: _____.

Заявитель _____
(ФИО заявителя - физического лица/ИП, подающего заявку, его паспортные данные, место жительства)

_____ (полное наименование заявителя - юридического лица, его место нахождения)
в лице _____, действующего на основании _____

_____ (должность и Ф.И.О. руководителя для заявителя юридического лица)

Банковские реквизиты для возврата задатка:

Получатель платежа _____

Счет _____

№ пластиковой карты (при наличии) _____

Наименование банка _____

БИК _____/с _____ ИНН (банка) _____ КПП (банка) _____

ИНН/КПП (юр. лица) _____ ИНН (ИП) _____

Принимая решение об участии в аукционе обязуюсь:

1) соблюдать условия участия в аукционе, содержащиеся в извещении о проведении аукциона, размещенном на официальном сайте Российской Федерации: www.torgi.gov.ru, а также условия настоящей заявки.

2) соблюдать организационные требования и основные правила проведения аукциона.

3) заключить с Уполномоченным органом договор купли-продажи земельного участка в течение 30 дней со дня направления им проекта договора на условиях, указанных в извещении о проведении аукциона, а также оплатить цену за земельный участок в порядке и сроки, определенные договором купли-продажи;

4) в случае уклонения от заключения договора купли-продажи земельного участка нести имущественную ответственность в форме утраты суммы задатка, внесенного в счет оплаты за земельный участок.

Заявитель осведомлен о том, что аукцион по продаже земельного участка проводится на основании Постановления Городской Управы города Калуги от 26.05.2014 № 6262-пн (в редакции Постановления Городской Управы города Калуги от 10.10.2016 № 12404-пн (лот № 1), от 22.04.2015 № 4841-пн (лот № 2) и согласен с тем, что организатор аукциона не несет ответственности за ущерб, который может быть причинен заявителю отменой аукциона, а также приостановлением организации и проведения аукциона, в случае, если данные действия осуществлены во исполнение поступившего от уполномоченного органа решения об отмене аукциона, а также в иных случаях, предусмотренных федеральным законодательством и иными нормативными правовыми актами.

Даю согласие Бюджетному специализированному учреждению «Фонд имущества Калужской области» на автоматизированную, а также без использования средств автоматизации, обработку моих персональных данных, включающих (но не ограничиваясь) фамилию, имя, отчество, год, месяц, дату и место рождения, адрес, паспортные данные, а также все иные персональные данные, относящиеся к моей личности, и предусмотренную пунктом 3 части первой статьи 3 Федерального закона от 27.07.2006 № 152-ФЗ «О персональных данных», включая сбор, систематизацию, хранение, использование, публикацию, в том числе на размещение в информационно-телекоммуникационной сети «Интернет» для размещения информации о проведении торгов на официальном сайте Российской Федерации в сети Интернет для размещения информации о проведении торгов (www.torgi.gov.ru).

_____ Заявитель
(уполномоченный представитель заявителя) подпись

Фамилия Имя Отчество (полностью) М.П. (необходимо указать реквизиты доверенности, в случае подачи заявки представителем)

« _____ » _____ 2017 г.

(заполняется организатором торгов)

Заявка № _____ Принята в _____ час. _____ мин. « _____ » _____ 2017г.

Подпись лица, принявшего заявку _____ (_____) _____.

Заместитель Городского Головы - начальник управления Ю.В.КОВТУН.

Фонд имущества Калужской области сообщает о проведении 30 мая 2017 г. аукциона на право заключения договора аренды земельного участка

1. Организатор аукциона: Бюджетное специализированное учреждение «Фонд имущества Калужской области».

2. Уполномоченный орган: Городская Управа города Калуги. Реквизиты решения о проведении аукциона: постановление Городской Управы города Калуги от 16.12.2016 № 15456-пн.

3. Форма собственности: неограниченная.

4. Форма торгов: аукцион, открытый по составу участников и по форме подачи предложений о цене предмета торгов.

5. Дата, время и место проведения аукциона: 30 мая 2017 г. в 11:00 по московскому времени по адресу: г. Калуга, пл. Старый Торг, д. 5, аукционный зал. Порядок проведения аукциона определен в аукционной документации.

6. Дата, время и место рассмотрения заявок на участие в аукционе: 29 мая 2017 г. в 14:40 по месту проведения аукциона.

7. Место, дата и время начала приема заявок на участие в аукционе: 24 апреля 2017 г. в 10:00 по адресу: г. Калуга, пл. Старый Торг, д. 5, к.1.

8. Место, дата и время окончания приема заявок на участие в аукционе: 26 мая 2017 г. в 13:00 по адресу: г. Калуга, пл. Старый Торг, д. 5, к.1.

Заявки на участие в аукционе с прилагаемыми документами принимаются по рабочим дням с 10:00 до 16:00 (перерыв с 13:00 до 14:00), по пятницам и предпраздничным дням с 9:00 до 13:00 по московскому времени.

9. Предмет аукциона: право заключения договора аренды земельного участка из земель населенных пунктов, с разрешенным использованием: места для пикников, вспомогательные строения и инфраструктура для отдыха, пляжи, рекреация без капитальных строений, с кадастровым номером 40:26:000000:2379 площадью 61100 кв.м, адрес (описание местоположения): установлено относительно ориентира, расположенного в границах участка, почтовый адрес ориентира: Калужская область, г.Калуга, р-н ул.Новая.

Сведения о частях земельного участка и обременениях:

- учетный номер части 1 площадью 10 064 кв. м – ограничения прав на земельный участок, предусмотренные статьей 56 Земельного кодекса Российской Федерации. Содержание ограничений использования объектов недвижимости в границах охранной зоны приведены в Правилах установления охранных зон объектов электросетевого хозяйства и особых условий использования земельных участков, расположенных в границах таких зон, утвержденными Постановлением Правительства Российской Федерации от 24 февраля 2009 г. №160, охранный зона ВЛ-110 кВ Орбита-Дубрава, зона с особыми условиями использования территорий, №40.00.2.16. Постановление Правительства «О порядке установления охранных зон объектов электросетевого хозяйства и особых условий использования земельных участков, расположенных в границах таких зон» №160 от 24.02.2009.

В состав арендуемого земельного участка входят: земельный участок площадью 9133 кв.м обременен правами третьих лиц производить ремонтные работы.

Ограничения по использованию земельного участка: использовать земельный участок в соответствии с Водным кодексом РФ.

Срок аренды земельного участка: 3 года.

Осмотр земельного участка на местности производится по согласованию с уполномоченным органом, тел. (4842) 71 36 14.

10. Начальная цена предмета аукциона (размер ежегодной арендной платы): 427 700 руб.

11. Шаг аукциона: 12 831 руб.

12. Размер задатка для участия в аукционе: 213 850 руб.

13. Документы, представляемые заявителем для участия в аукционе:

1) заявка на участие в аукционе по установленной в извещении о проведении аукциона форме с указанием банковских реквизитов счета для возврата задатка;

2) копии документов, удостоверяющих личность заявителя (для граждан);

3) надлежащим образом заверенный перевод на русский язык документов о государственной регистрации юридического лица в соответствии с законодательством иностранного государства в случае, если заявителем является иностранное юридическое лицо;

4) документы, подтверждающие внесение задатка.

Представление документов, подтверждающих внесение задатка, признается заключением соглашения о задатке.

Задаток вносится на расчетный счет организатора аукциона: ИНН 4000000216, КПП 402701001, ОКТМО 29701000, БИК 042908001, р/с 40601810100003000002 в Отделении Калуга г. Калуга, к/с —, в поле получателя платежа указать Министерство финансов Калужской области (Фонд имущества Калужской области л/с 20735A89840) (указать в назначении платежа КБК 00000000000000000000, ДК 00000000 - задаток на участие в аукционе) до дня окончания приема заявок и должен поступить на счет на дату рассмотрения заявок на участие в аукционе, а именно не позднее 26 мая 2017 г.

В случае подачи заявки представителем заявителя, представляется также доверенность, оформленная в соответствии с требованиями, установленными гражданским законодательством.

Заявитель (его уполномоченное лицо) заполняет описание представленных документов.

Все листы представляемых документов должны быть сшиты в один пакет, пронумерованы, скреплены печатью заявителя (для юридического лица) и подписаны заявителем (или его представителем). Все документы включаются в опись.

Все документы, подаваемые заявителем, должны быть заполнены по всем пунктам. Подчистки и исправления не допускаются, за исключением исправлений, заверенных установленным порядком. Сведения, содержащиеся в заявках не должны допускать двусмысленных толкований. Не допускается применение факсимильных подписей. Текст, написанный от руки, должен быть разборчивым. Верность копий должна быть заверена установленным порядком, с расшифровкой Ф.И.О. заверяющего.

Организатор аукциона в отношении заявителей - юридических лиц и индивидуальных предпринимателей запрашивает сведения, подтверждающие факт внесения сведений о заявителе в единый государственный реестр юридических лиц (для юридических лиц) или единый государственный реестр индивидуальных предпринимателей (для индивидуальных предпринимателей), в федеральном органе исполнительной власти, осуществляющем государственную регистрацию юридических лиц, физических лиц в качестве индивидуальных предпринимателей и крестьянских (фермерских) хозяйств.

Один заявитель вправе подать только одну заявку на участие в аукционе.

Заявка на участие в аукционе, поступившая по истечении срока приема заявок, возвращается заявителю в день ее поступления.

14. Заявитель не допускается к участию в аукционе в следующих случаях:

1) непредставление необходимых для участия в аукционе документов или представление недостоверных сведений;

2) непоступление задатка на счет, указанный в извещении о проведении аукциона, на дату рассмотрения заявок на участие в аукционе;

3) подача заявки на участие в аукционе лицом, которое в соответствии с Земельным кодексом РФ и другими федеральными законами не имеет права быть участником конкретного аукциона, приобрести земельный участок в аренду;

4) наличие сведений о заявителе, об учредителях (участниках), о членах коллегиальных исполнительных органов заявителя, лицах, исполняющих функции единоличного исполнительного органа заявителя, являющегося юридическим лицом, в реестре недобросовестных участников аукциона.

15. Организатор аукциона обязан вернуть заявителю, не допущенному к участию в аукционе, внесенный им задаток в течение трех рабочих дней со дня оформления протокола рассмотрения заявок на участие в аукционе.

16. Заявитель, признанный участником аукциона, становится участником аукциона с даты подписания организатором аукциона протокола рассмотрения заявок.

17. Результаты аукциона оформляются протоколом, который размещается на официальном сайте Российской Федерации в сети «Интернет» www.torgi.gov.ru в течение одного рабочего дня со дня подписания.

18. Победителем аукциона признается участник, предложивший наибольший размер ежегодной арендной платы за земельный участок.

19. В течение трех рабочих дней со дня подписания протокола о результатах аукциона организатор аукциона обязан вернуть задатки лицам, участвовавшим в аукционе, но не победившим в нем.

20. Договор аренды земельного участка заключается с победителем аукциона или единственным принявшим участие в аукционе участником в течение 30 дней со дня направления им проекта договора, но не ранее чем через 10 дней со дня размещения информации о результатах аукциона на официальном сайте Российской Федерации в сети «Интернет».

21. Задаток, внесенный лицом, признанным победителем аукциона, задаток, внесенный иным лицом, с которым договор аренды земельного участка заключается - лицо, подавшее единственную заявку на

участие в аукционе, заявитель, признанный единственным участником аукциона или единственный принявший участие в аукционе участник, засчитывается в счет арендной платы за земельный участок. Задатки, внесенные этими лицами, не заключившими договора аренды земельного участка вследствие уклонения от заключения договора, не возвращаются.

22. Сведения о победителе аукциона, уклонившегося от заключения договора аренды земельного участка, являющегося предметом аукциона, и об иных лицах, с которыми договоры заключаются в соответствии с п. 13,14 или 20 ст.39.12 Земельного кодекса РФ и которые уклонились от их заключения, включаются в реестр недобросовестных участников аукциона.

Сведения, включенные в реестр недобросовестных участников аукциона, исключаются из него по истечении двух лет со дня их внесения.

23. Заявитель имеет право отозвать принятую организатором аукциона заявку на участие в аукционе до дня окончания срока приема заявок, уведомив об этом в письменной форме организатора аукциона. Организатор аукциона обязан возвратить заявителю внесенный им задаток в течение трех рабочих дней со дня поступления уведомления об отзыве заявки. В случае отзыва заявки заявителем позднее дня окончания срока приема заявок задаток возвращается в порядке, установленном для участников аукциона.

24. Организатор аукциона вправе отказаться от проведения аукциона в сроки, установленные действующим законодательством РФ.

25. С аукционной документацией, формой заявки на участие в аукционе, проектом договора аренды земельного участка, Градостроительным планом земельного участка, а также иными, находящимися в распоряжении организатора аукциона документами и сведениями, заявители могут ознакомиться по месту приема заявок и на сайтах: www.torgi.gov.ru, www.kaluga-gov.ru. Контактный телефон: (4842) 56 51 87.

Приложение № 1

ЗАЯВКА на участие в аукционе 30 мая 2017 г. на право заключения договора аренды земельного участка из земель населенных пунктов, с разрешенным использованием: места для пикников, вспомогательные строения и инфраструктура для отдыха, пляжи, рекреация без капитальных строений, с кадастровым номером 40:26:000000:2379, площадью 61 100 кв. м, адрес (описание местоположения): установлено относительно ориентира, расположенного в границах участка, почтовый адрес ориентира: Калужская область, г. Калуга, р-н ул. Новая.

Заявитель _____
(ФИО заявителя - физического лица/ИП, подающего заявку, его паспортные данные, место жительства)

_____ (полное наименование заявителя - юридического лица, его место нахождения)

в лице _____, действующего на основании _____

(должность и Ф.И.О. руководителя для заявителя юридического лица)

Банковские реквизиты для возврата задатка:

Получатель платежа _____

Счет _____

№ пластиковой карты (при наличии) _____

Наименование банка _____

БИК _____ к/с _____ ИНН (банка) _____ КПП (банка) _____

ИНН/КПП (юр. лица) _____ ИНН (ИП) _____

Принимая решение об участии в аукционе обязуюсь:

- 1) соблюдать условия участия в аукционе, содержащиеся в извещении о проведении аукциона, размещенном на официальном сайте Российской Федерации: www.torgi.gov.ru, а также условия настоящей заявки.
- 2) соблюдать организационные требования и основные правила проведения аукциона.
- 3) заключить с Уполномоченным органом (арендодателем) договор аренды земельного участка в течение 30 дней со дня направления им проекта договора на условиях, указанных в извещении о проведении аукциона, а также внести арендную плату за земельный участок в порядке и сроки, определенные договором.
- 4) в случае уклонения от заключения договора аренды земельного участка нести имущественную ответственность в форме утраты суммы задатка, внесенного в счет обеспечения арендной платы за земельный участок.

Заявитель осведомлен о том, что аукцион на право заключения договора аренды земельного участка проводится на основании Постановления Городской Управы города Калуги от 16.12.2016 № 15456-п и согласен с тем, что организатор аукциона не несет ответственности за ущерб, который может быть причинен заявителю отменой аукциона, а также приостановлением организации и проведения аукциона, в случае, если данные действия осуществлены во исполнение поступившего от уполномоченного органа решения об отмене аукциона, а также в иных случаях, предусмотренных федеральным законодательством и иными нормативными правовыми актами.

Даю согласие Бюджетному специализированному учреждению «Фонд имущества Калужской области» на автоматизированную, а также без использования средств автоматизации, обработку моих персональных данных, включающих (но не ограничиваясь) фамилию, имя, отчество, год, месяц, дату и место рождения, адрес, паспортные данные, а также все иные персональные данные, относящиеся к моей личности, и предусмотренную пунктом 3 части первой статьи 3 Федерального закона от 27.07.2006 № 152-ФЗ «О персональных данных», включая сбор, систематизацию, хранение, использование, публикацию, в том числе на размещение в информационно-телекоммуникационной сети «Интернет» для размещения информации о проведении торгов на официальном сайте Российской Федерации в сети Интернет для размещения информации о проведении торгов (www.torgi.gov.ru).

Заявитель (уполномоченный представитель заявителя) _____ подпись
Фамилия Имя Отчество (полностью) _____ М.П. (необходимо указать реквизиты доверенности, в случае подачи заявки представителем)

« _____ » _____ 2017г.

(заполняется организатором торгов)

Заявка № _____ Принята в _____ час. _____ мин. « _____ » _____ 2017г.

Подпись лица, принявшего заявку _____ (_____)».

Заместитель Городского Головы - начальник управления Ю.В.КОВТУН.



**РОССИЙСКАЯ ФЕДЕРАЦИЯ
КАЛУЖСКАЯ ОБЛАСТЬ
ГОРОДСКАЯ УПРАВА ГОРОДА КАЛУГИ
ПОСТАНОВЛЕНИЕ**

от 14.04.2017

№ 136-п

О внесении изменений в постановление Городской Управы города Калуги от 21.06.2016 № 187-п «Об утверждении Положения о транспортных картах, используемых для оплаты проезда на автомобильном транспорте и городском наземном электрическом транспорте общего пользования по муниципальным маршрутам регулярных перевозок на территории муниципального образования «Город Калуга»

В соответствии с Федеральным законом от 06.10.2003 № 131-ФЗ «Об общих принципах организации местного самоуправления в Российской Федерации», статьями 36, 43 Устава муниципального образования «Город Калуга», распоряжением Городской Управы города Калуги от 11.04.2014 № 118-р «О распределении обязанностей между должностными лицами Городской Управы города Калуги», в целях организации транспортного обслуживания населения, введения автоматизированной системы оплаты проезда на территории муниципального образования «Город Калуга» ПОСТАНОВЛЯЮ:

1. Внести в постановление Городской Управы города Калуги от 21.06.2016 № 187-п «Об утверждении Положения о транспортных картах, используемых для оплаты проезда на автомобильном транспорте и городском наземном электрическом транспорте общего пользования по маршрутам регулярных перевозок на территории муниципального образования «Город Калуга» (далее - постановление) следующие изменения:
 - 1.1. Пункт 3 постановления изложить в новой редакции:
 - «3. Установить переходный период по замене талонов на бесплатный проезд в городском транспорте общего пользования и иных проездных билетов на транспортные карты до 31.12.2017».
 - 1.2. Пункт 3.5 раздела 3 приложения к постановлению изложить в новой редакции:
 - «3.5. Для идентификации категории пассажиров устанавливается дифференцированная цветовая гамма транспортных карт. МУП ГЭТ «Управление Калужского троллейбуса» г. Калуги самостоятельно разрабатывает, устанавливает и вносит изменения в цветовую гамму транспортных карт».
 - 1.3. Исключить из раздела 3 приложения к постановлению подпункты 3.5.1, 3.5.2, 3.5.3.
 - 1.4. Раздел 4 приложения к постановлению дополнить подпунктом 4.1.7 следующего содержания:

- «4.1.7. В зависимости от формы выпускаются транспортные карты следующих видов:
 - стандартная транспортная карта, представляющая собой бесконтактную пластиковую карту стандартного размера (85,6 x 53,98), прямоугольной формы;
 - нестандартная (сувенирная) транспортная карта, представляющая собой бесконтактную карту нестандартного размера и формы, в том числе в форме брелока, браслета, сувенира и т.д.».

1.5. Пункт 6.7 приложения к постановлению изложить в новой редакции:
«6.7. Дубликат транспортной карты при ее порче или утрате изготавливается в течение одного рабочего дня с момента обращения и выдается при условии оплаты стоимости приобретения новой карты».

1.6. Раздел 6 приложения к постановлению дополнить пунктами 6.8, 6.9 следующего содержания:
«6.8. Стоимость приобретения новой транспортной карты (кроме граждан, имеющих право бесплатного проезда в городском транспорте общего пользования, и граждан, имеющих право на приобретение льготного проездного билета):

- в виде стандартной транспортной карты составляет 100 рублей;
- в виде нестандартной (сувенирной) транспортной карты составляет 200 рублей.

6.9. Стандартная транспортная карта для граждан, имеющих право бесплатного проезда в городском транспорте общего пользования, и граждан, имеющих право на приобретение льготного проездного билета, выдается без взимания платы».

2. Настоящее постановление вступает в силу после его официального опубликования и распространяется на правоотношения, возникшие с 01.04.2017.

3. Контроль за исполнением настоящего постановления оставляю за собой.

**Первый заместитель Городского Головы –
начальник управления городского хозяйства города Калуги А.А.ДМИТРИЕВ.**



**РОССИЙСКАЯ ФЕДЕРАЦИЯ
КАЛУЖСКАЯ ОБЛАСТЬ
ГОРОДСКАЯ УПРАВА ГОРОДА КАЛУГИ
ПОСТАНОВЛЕНИЕ**

от 14.04.2017

№ 135-п

О внесении изменения в постановление Городской Управы города Калуги от 28.09.2016 № 299-п «Об утверждении проекта межевания территории в районе улицы Фомушина в границах земельного участка с кадастровым номером 40:26:000372:203»

В соответствии со статьями 41, 45, 46 Градостроительного кодекса Российской Федерации, статьями 38, 44 Устава муниципального образования «Город Калуга», распоряжением Городской Управы города Калуги от 11.04.2014 № 118-р «О распределении обязанностей между должностными лицами Городской Управы города Калуги», а также в связи с допущенной технической ошибкой ПОСТАНОВЛЯЮ:

1. Внести в постановление Городской Управы города Калуги от 28.09.2016 № 299-п «Об утверждении проекта межевания территории в районе улицы Фомушина в границах земельного участка с кадастровым номером 40:26:000372:203» изменение, изложив приложение 4 к нему в новой редакции (приложение).
2. Настоящее постановление вступает в силу после его официального опубликования.
3. Настоящее постановление подлежит официальному опубликованию в газете «Калужская неделя» в течение трех дней с момента его принятия и размещению на официальном сайте Городской Управы города Калуги в сети «Интернет».
4. Контроль за исполнением настоящего постановления оставляю за собой.

**Первый заместитель Городского Головы - начальник управления городского хозяйства
города Калуги А.А.ДМИТРИЕВ.**

ПОЛОЖЕНИЕ о площадях: образуемых, исходных земельных участков и земель; видах разрешенного использования образуемых и исходных земельных участков в соответствии с проектом планировки территории.

1. Сведения об исходных земельных участках и землях

№ п/п	Кадастровый номер или наименование исходного земельного участка (земель)	Разрешенное использование	Площадь земельного участка, кв.м
1	40:26:000372:203	Многоквартирные жилые дома 13-17 этажей и выше, автостоянки для хранения индивидуальных легковых автомобилей открытые, подземные и полуподземные, многотажные, встроенные или встроено-присоединенные	30735
2	40:26:000372:675	Для размещения парковки, как объекта движимого имущества	3032
3	Земли МО ГО «Город Калуга»	-	59

2. Сведения об образуемых земельных участках

Условный номер земельного участка: 40:26:000372:3У1
Вид разрешенного использования земельного участка (код)* Многоэтажная жилая застройка (высотная застройка) (2.6)
Площадь земельного участка 3379 кв.м

Обозначение характерных точек границ	Координаты, м	
	X	Y
n1	427923.06	1295814.99
n2	427915.20	1295833.95
n3	427903.80	1295866.92
n4	427959.23	1295885.87
n5	427980.78	1295822.91
n6	427954.06	1295825.02
n7	427938.92	1295820.14

Условный номер земельного участка: 40:26:000372:3У2
Вид разрешенного использования земельного участка (код)* Многоэтажная жилая застройка (высотная застройка) (2.6)
Площадь земельного участка 2980 кв.м

Обозначение характерных точек границ	Координаты, м	
	X	Y
n1	427980.78	1295822.91
n2	427959.23	1295885.87
n3	427998.97	1295899.46
n4	428022.46	1295830.85
n5	428014.00	1295827.62
n6	428001.72	1295824.50
n7	427982.78	1295822.75

Условный номер земельного участка: 40:26:000372:3У3
Вид разрешенного использования земельного участка (код)* Многоэтажная жилая застройка (высотная застройка) (2.6)
Площадь земельного участка 6827 кв.м

Обозначение характерных точек границ	Координаты, м	
	X	Y
n1	428022.46	1295830.85
n2	427998.97	1295899.46
n3	428053.24	1295918.01
n4	428015.6	1295955.52
n5	428027.96	1295968.1
n6	428036.92	1295959.28
n7	428054.13	1295976.94
n8	428081.62	1295949.88
n9	428065.23	1295933.42
n10	428098.24	1295900.83
n11	428074.81	1295874.5
n12	428060.09	1295858
n13	428054.55	1295852.41
n14	428050.85	1295862.6
n15	428039.36	1295858.42
n16	428044.34	1295843.52
n17	428040.62	1295840.62
n18	428024.16	1295831.5

Условный номер земельного участка: 40:26:000372:3У4
Вид разрешенного использования земельного участка (код)* Коммунальное обслуживание (3.1)
Площадь земельного участка 167 кв.м

Обозначение характерных точек границ	Координаты, м	
	X	Y
n1	428044.34	1295843.52
n2	428039.36	1295858.42
n3	428050.85	1295862.60
n4	428054.55	1295852.41
n5	428050.56	1295848.38
Условный номер земельного участка: 40:26:000372:3У5		
Вид разрешенного использования земельного участка (код)* Коммунальное обслуживание (3.1)		
Площадь земельного участка 1064 кв.м		
Обозначение характерных точек границ	Координаты, м	
	X	Y
n1	428098.24	1295900.83
n2	428065.23	1295933.42
n3	428081.62	1295949.88
n4	428113.75	1295918.25
Условный номер земельного участка: 40:26:000372:3У6		
Вид разрешенного использования земельного участка (код)* Коммунальное обслуживание (3.1)		
Площадь земельного участка 309 кв.м		
Обозначение характерных точек границ	Координаты, м	
	X	Y
n1	428036.92	1295959.28
n2	428027.96	1295968.10
n3	428045.24	1295985.69
n4	428054.13	1295976.94
Условный номер земельного участка: 40:26:000372:3У7		
Вид разрешенного использования земельного участка (код)* Многоэтажная жилая застройка (высотная застройка) (2.6)		
Площадь земельного участка 9743 кв.м		
Обозначение характерных точек границ	Координаты, м	
	X	Y
n1	427903.8	1295866.92
n2	427881.23	1295932.22
n3	427998.69	1295972.37
n4	428015.60	1295955.52
n5	428053.24	1295918.01
n6	427998.97	1295899.46
n7	427959.23	1295885.87
Условный номер земельного участка: 40:26:000372:3У8		
Вид разрешенного использования земельного участка (код)* Многоэтажная жилая застройка (высотная застройка) (2.6)		
Площадь земельного участка 9357 кв.м		
Обозначение характерных точек границ	Координаты, м	
	X	Y
n1	428015.6	1295955.52
n2	427998.69	1295972.37
n3	427881.23	1295932.22
n4	427864.52	1295980.56
n5	427881.97	1295988.00
n6	427899.94	1295992.00
n7	427913.44	1295996.38
n8	427928.34	1296002.62
n9	427942.00	1296009.38
n10	427966.19	1296026.00
n11	427975.91	1296034.50
n12	427985.62	1296044.38
n13	428045.24	1295985.69
Примечание		
* – в соответствии с приказом Министерства экономического развития РФ от 1 сентября 2014 г. № 540 «Об утверждении классификатора видов разрешенного использования земельных участков»		



**РОССИЙСКАЯ ФЕДЕРАЦИЯ
КАЛУЖСКАЯ ОБЛАСТЬ
ГОРОДСКАЯ УПРАВА ГОРОДА КАЛУГА
ПОСТАНОВЛЕНИЕ**

от 14.04.2017

№ 3976-п

**О внесении изменения в постановление Городской Управы города Калуги от 08.08.2013 № 9067-п
«Об утверждении перечня муниципальных программ муниципального образования
«Город Калуга»**

На основании статей 36, 44 Устава муниципального образования «Город Калуга», постановления Городской Управы города Калуги от 02.08.2013 № 220-п «Об утверждении положения о порядке принятия решения о разработке муниципальных программ муниципального образования «Город Калуга», их формирования, реализации и проведения оценки эффективности реализации», распоряжения Городской Управы города Калуги от 11.01.2014 № 118-р «О распределении обязанностей между должностными лицами Городской Управы города Калуги» ПОСТАНОВЛЯЮ:

1. Внести в постановление Городской Управы города Калуги от 08.08.2013 № 9067-п «Об утверждении перечня муниципальных программ муниципального образования «Город Калуга» (далее - постановление) изменение, изложив приложение к постановлению в новой редакции согласно приложению к настоящему постановлению.

2. Настоящее постановление вступает в силу с момента его принятия и подлежит официальному опубликованию (обнародованию).

3. Контроль за исполнением настоящего постановления возложить на управление экономики и имущественных отношений города Калуги.

**Первый заместитель Городского Головы -
начальник управления городского хозяйства города Калуги А.А. ДМИТРИЕВ.**

Приложение к постановлению Городской Управы города Калуги от 14.04.2017 № 3976-п

ПЕРЕЧЕНЬ муниципальных программ муниципального образования «Город Калуга»

№ п/п	Наименование муниципальной программы	Ответственный исполнитель	Соисполнители/участники*	Основные направления реализации **
1	«Развитие образования в муниципальном образовании «Город Калуга»	Управление образования города Калуги	Управление физической культуры, спорта и молодежной политики города Калуги; управление архитектуры, градостроительства и земельных отношений города Калуги	Повышение доступности и качества дошкольного и общего образования, повышение доступности и качества дополнительного образования и переподготовки кадров, развитие системы воспитания и дополнительного образования детей, реализация мероприятий приоритетного национального проекта «Образование», развитие материально-технической базы образовательных муниципальных учреждений.
2	«Организация отдыха, оздоровления, творческого досуга, занятости детей и подростков муниципального образования «Город Калуга» в каникулярное время»	Управление образования города Калуги	Управление культуры города Калуги; управление физической культуры, спорта и молодежной политики города Калуги	Обеспечение отдыха, оздоровления, творческого досуга, занятости детей и подростков города Калуги в каникулярное время.
3	«Молодежь муниципального образования «Город Калуга»	Управление физической культуры, спорта и молодежной политики города Калуги	Управление архитектуры, градостроительства и земельных отношений города Калуги	Организация и осуществление мероприятий по работе с молодежью в городском округе, а также содействие занятости молодежи на рынке труда.
4	«Доступная среда в муниципальном образовании «Город Калуга»	Управление социальной защиты города Калуги	Управление городского хозяйства города Калуги; иные управления социальной сферы	Формирование условий для беспрепятственного доступа к приоритетным объектам и услугам в приоритетных сферах жизнедеятельности инвалидов и других маломобильных групп населения.

№ п/п	Наименование муниципальной программы	Ответственный исполнитель	Соисполнители/участники*	Основные направления реализации **
5	«Социальная поддержка граждан в муниципальном образовании «Город Калуга»	Управление социальной защиты города Калуги	-	Обеспечение адресного предоставления отдельным категориям граждан социальной помощи, услуг и выплат социального характера в соответствии с нормативными правовыми актами муниципального образования «Город Калуга», проведение мониторинга качества жизни населения города Калуги для рационального использования средств, предусмотренных на поддержку отдельных категорий граждан.
6	«Содействие занятости населения в муниципальном образовании «Город Калуга»	Управление социальной защиты города Калуги	-	Частичное решение проблемы безработицы среди граждан, испытывающих трудности в поиске работы на рынке труда.
7	«Обеспечение доступным и комфортным жильем и коммунальными услугами населения муниципального образования «Город Калуга»	Управление жилищно-коммунального хозяйства города Калуги	Управление городского хозяйства города Калуги; управление архитектуры, градостроительства и земельных отношений города Калуги	Стимулирование и развитие жилищного строительства, в том числе малоэтажного, выполнение обязательств по обеспечению жильем категорий граждан, установленных законодательством, оказание поддержки в обеспечении жильем отдельных категорий граждан, развитие коммунальной инфраструктуры, реализация приоритетного национального проекта «Доступное и комфортное жилье - гражданам России».
8	«Городская среда»	Управление городского хозяйства города Калуги	Управление архитектуры, градостроительства и земельных отношений города Калуги; управление жилищно-коммунального хозяйства города Калуги	Благоустройство территории, создание благоприятных условий для жизнедеятельности населения.
9	«Сохранение историко-архитектурного облика центра города» («Старый город»)	Управление архитектуры, градостроительства и земельных отношений города Калуги	Органы Городской Управы города Калуги	Осуществление комплекса градостроительных преобразований, направленных на восстановление исторической части города.
10	«Развитие транспортной системы и безопасность дорожного движения»	Управление городского хозяйства города Калуги	Управление архитектуры, градостроительства и земельных отношений города Калуги	Повышение уровня благоустройства дорог, качества и технического состояния до уровня соответствующих нормативных требований, реализация мероприятий по безопасности дорожного движения.
11	«Комплексная профилактика правонарушений на территории муниципального образования «Город Калуга»	Управление делами Городского Головы города Калуги	Органы Городской Управы города Калуги	Обеспечение прав и свобод граждан, снижение уровня преступности, воссоздание системы социальной профилактики правонарушений на территории муниципального образования «Город Калуга».
12	«Развитие культуры и искусства муниципального образования «Город Калуга»	Управление культуры города Калуги	Управление архитектуры, градостроительства и земельных отношений города Калуги	Создание условий для обеспечения равной доступности культурных благ, развития и реализации культурного и духовного потенциала каждой личности, создание условий для повышения качества и разнообразия услуг, предоставляемых в сфере культуры и искусства, модернизация работы учреждений культуры, популяризация культурного наследия, развитие материально-технической базы муниципальных учреждений культуры, дополнительное образование детей в сфере культуры и искусства.
13	«Развитие туризма»	Управление экономики и имущественных отношений города Калуги	Управление архитектуры, градостроительства и земельных отношений города Калуги; управление городского хозяйства города Калуги; управление культуры города Калуги	Развитие внутреннего и въездного туризма, создание и продвижение калужского туристического продукта на российский и международный рынок, укрепление потенциала города в сфере культуры и туризма.
14	«Развитие физической культуры и спорта в муниципальном образовании «Город Калуга»	Управление физической культуры, спорта и молодежной политики города Калуги	Управление архитектуры, градостроительства и земельных отношений города Калуги	Развитие массовой физической культуры и спорта, совершенствование системы физического воспитания населения, организация физкультурных и спортивных мероприятий, пропаганда физической культуры и спорта как важнейшей составляющей здорового образа жизни, развитие материально-технической базы муниципальных учреждений. Дополнительное образование детей в сфере спорта.
15	«Экономическое развитие»	Управление экономики и имущественных отношений города Калуги	Органы Городской Управы города Калуги	Развитие субъектов малого и среднего предпринимательства, совершенствование механизмов государственно-частного партнерства, стимулирование инноваций, поддержка технопарков, улучшение инвестиционного климата и привлечение иностранных инвестиций.
16	«Информационное общество» (Электронный муниципалитет)	Управление делами Городского Головы города Калуги	-	Обеспечение за счет широкого применения информационно-коммуникационных технологий достижения качественно нового уровня оперативности и удобства получения юридическими и физическими лицами муниципальных услуг и информации о деятельности Городской Управы города Калуги и ее органов.
17	«Развитие сельского хозяйства и регулирование рынков сельскохозяйственной продукции, сырья и продовольствия»	Управление экономики и имущественных отношений города Калуги	-	Поддержка развития отраслей сельского хозяйства, мелиорации сельскохозяйственных земель, обеспечение финансовой устойчивости и модернизации сельского хозяйства.
18	«Энергосбережение и повышение энергетической эффективности»	Управление жилищно-коммунального хозяйства города Калуги	Органы Городской Управы города Калуги	Энергосбережение и повышение энергетической эффективности, структурная модернизация топливно-энергетического комплекса города.
19	«Безопасность жизнедеятельности населения муниципального образования «Город Калуга»	Отдел по организации защиты населения	-	Защита населения от чрезвычайных ситуаций, осуществление мероприятий по гражданской обороне, деятельность муниципальной аварийно-спасательной службы по предупреждению и ликвидации чрезвычайных ситуаций мирного и военного времени.
20	«Развитие муниципальной службы в муниципальном образовании «Город Калуга»	Управление делами Городского Головы города Калуги	Органы Городской Управы города Калуги	Формирование высококвалифицированного кадрового состава муниципальной службы, обеспечивающего эффективность муниципального управления и успешное социально-экономическое развитие муниципального образования «Город Калуга».
21	«Управление имущественным комплексом муниципального образования «Город Калуга»	Управление экономики и имущественных отношений города Калуги	Органы Городской Управы города Калуги	Обеспечение реализации единой политики в сфере имущественных отношений в муниципальном образовании «Город Калуга», эффективного управления и распоряжения муниципальным имуществом. Обеспечение сохранности, целевого использования муниципального имущества. Организация имущественного обеспечения деятельности органов местного самоуправления, муниципальных унитарных предприятий и муниципальных учреждений. Обеспечение защиты в соответствии с законодательством имущественных интересов муниципального образования «Город Калуга».

№ п/п	Наименование муниципальной программы	Ответственный исполнитель	Соисполнители/участники*	Основные направления реализации **
22	«Гражданская инициатива»	Управление по работе с населением на территориях	-	Создание необходимых условий для успешного развития системы ТОС в муниципальном образовании «Город Калуга», а также привлечение населения, органов ТОС к благоустройству территорий и участию в городских мероприятиях, ведущих к повышению социального оптимизма жителей. Развитие, укрепление и повышение эффективности системы патриотического и духовно-нравственного воспитания граждан Российской Федерации, проживающих в городе Калуге. Повышение правовой культуры избирателей (участников референдума) и других участников избирательного (референдумного) процесса, привлечение молодежи к общественно-политической жизни города.
23	«Поддержка развития Российского казачества на территории муниципального образования «Город Калуга»	Управление по работе с населением на территориях	Органы Городской Управы города Калуги	Содействие развитию и консолидации Российского казачества на территории муниципального образования «Город Калуга». Совершенствование механизма и создание экономических условий для привлечения членов казачьих обществ к несению государственной и иной службы. Развитие духовно-нравственных основ, традиционных образа жизни, форм хозяйствования и самобытной культуры Российского казачества. Повышение роли Российского казачества в воспитании подрастающего поколения в духе патриотизма и его готовности к служению Отечеству.
24	«Семья и дети в муниципальном образовании «Город Калуга»	Отдел по охране прав несовершеннолетних, недееспособных и патронажу города Калуги	-	Оказание мер социальной поддержки детям-сиротам, детям, оставшимся без попечения родителей, установленных законодательством Калужской области, предоставление дополнительных мер социальной поддержки детям-сиротам и детям, оставшимся без попечения родителей, лицам из числа детей-сирот и детей, оставшихся без попечения родителей, иным категориям лиц и усыновителей, установленным законодательством Калужской области. Осуществление выплат, вознаграждений опекунам или попечителям (в том числе приемным родителям). Осуществление деятельности по образованию патронатных семей для граждан пожилого возраста и инвалидов в соответствии с законодательством Калужской области. Осуществление переданных государственных полномочий.

* Состав соисполнителей муниципальных программ муниципального образования «Город Калуга» может быть изменен в рамках подготовки проектов муниципальных программ муниципального образования «Город Калуга».

** Основные направления реализации муниципальных программ муниципального образования «Город Калуга» могут быть изменены и (или) дополнены в рамках подготовки проектов муниципальных программ муниципального образования «Город Калуга».

«Фонд имущества Калужской области сообщает об итогах аукциона, назначенного на 17.04.2017, по продаже земельного участка из земель населенных пунктов, с разрешенным использованием: индивидуальные жилые дома усадебного типа:

Лот № 1 - с кадастровым номером 40:25:000176:736 площадью 1 088 кв.м, адрес (описание местоположения): установлено относительно ориентира, расположенного в границах участка, почтовый адрес ориентира: Калужская область, г.Калуга, с.Спас, р-н ул.Курганная;

Лот № 2 - с кадастровым номером 40:25:000176:733 площадью 1 024 кв.м, адрес (описание местоположения): установлено относительно ориентира, расположенного в границах участка, почтовый адрес ориентира: Калужская область, г.Калуга, с.Спас, уч.4;

Лот № 3 - с кадастровым номером 40:25:000008:766 площадью 1 492 кв.м, адрес (описание местоположения): установлено относительно ориентира, расположенного в границах участка, почтовый адрес ориентира: Калужская область, г.Калуга, д.Жерело, уч.5;

Лот № 4 - с кадастровым номером 40:25:000209:227 площадью 1 000 кв.м, местоположение установлено относительно ориентира, расположенного в границах участка, почтовый адрес ориентира: Калужская область, г.Калуга, д.Орешково, д.25.

Аукцион по лотам №№1-4 признан несостоявшимся, в связи с тем, что по окончании срока подачи заявок на участие в аукционе не подано ни одной заявки.

Организатор аукциона: Бюджетное специализированное учреждение «Фонд имущества Калужской области».

Уполномоченный орган: Городская Управа города Калуги. Реквизиты решения о проведении аукциона: Постановления Городской Управы города Калуги от 03.04.2015 № 4144-пи (лот № 1), от 18.03.2015 № 3259-пи (лот № 2), от 02.09.2015 № 11204-пи (лот № 3), от 30.05.2013 № 5886-пи (лот № 4).

Информационное сообщение о проведении аукциона опубликовано в газете «Калужская неделя» от 09.03.2017 № 09 (782).

Заместитель Городского Головы - начальник управления Ю.В.КОВТУН.



РОССИЙСКАЯ ФЕДЕРАЦИЯ
КАЛУЖСКАЯ ОБЛАСТЬ
ГОРОДСКАЯ УПРАВА ГОРОДА КАЛУГИ
ПОСТАНОВЛЕНИЕ

от 17.04.2017

№4092-пи

О подготовке проекта планировки территории и проекта межевания территории, расположенной в д.Крутицы в районе проездов 1-й Запрудный, 2-й Запрудный

На основании обращения директора общества с ограниченной ответственностью «Обнинский хлебокомбинат» (далее — ООО «Обнинский хлебокомбинат») Самбурова Д.А. от 05.04.2017 № 2257-06-17, в соответствии со статьями 45, 46 Градостроительного кодекса Российской Федерации, статьями 38, 44 Устава муниципального образования «Город Калуга», подпунктом 4.1.27 пункта 4.1 распоряжения Городской Управы города Калуги от 19.07.2007 № 6748-р «О наделении правом подписи» ПОСТАНОВЛЯЮ:

1. Принять предложение ООО «Обнинский хлебокомбинат» о подготовке за счет собственных средств проекта планировки территории и проекта межевания территории, расположенной в д.Крутицы в районе проездов 1-й Запрудный, 2-й Запрудный.

2. ООО «Обнинский хлебокомбинат» обеспечить подготовку проекта планировки территории и проекта межевания территории, расположенной в д.Крутицы в районе проездов 1-й Запрудный, 2-й Запрудный (далее — документация по планировке территории) (приложение 1).

2.1. Территория проектирования может включать территорию под размещение линейных объектов внешней инженерной и транспортной инфраструктуры в случае необходимости их расположения за пределами территории проектирования. Границы и площадь указанной территории уточняются в процессе подготовки документации по планировке территории.

2.2. Документацию по планировке территории увязать с проектом планировки территории и проектом межевания территории в районе д.Крутицы, утвержденными постановлением Городской Управы города Калуги от 13.04.2016 № 109-п «Об утверждении проекта планировки территории и проекта межевания территории в районе д.Крутицы».

3. Прием предложений о порядке, сроках подготовки и содержании документации по планировке территории, расположенной в д.Крутицы в районе проездов 1-й Запрудный, 2-й Запрудный, осуществляется в течение 14 рабочих дней с момента вступления в силу настоящего постановления по адресу: г.Калуга, ул.Московская, д.188, каб.112, каб.114 с понедельника по четверг с 8.00 до 13.00 и с 14.00 до 17.15, в пятницу с 8.00 до 13.00 и с 14.00 до 16.00.

4. ООО «Обнинский хлебокомбинат» в срок не позднее 13.04.2018 представить в управление архитектуры, градостроительства и земельных отношений города Калуги указанные в пункте 1 настоящего постановления проект планировки территории и проект межевания территории, выполненные в соответствии с техническим заданием (приложение 2).

5. В случае непредставления указанной в пункте 1 документации по планировке территории в срок до 13.04.2018 настоящее постановление подлежит отмене в установленном законом порядке.

6. Настоящее постановление вступает в силу с момента его принятия.

7. Настоящее постановление подлежит официальному опубликованию в газете «Калужская неделя» в течение трех дней с момента его принятия и размещению на официальном сайте Городской Управы города Калуги в сети Интернет.

8. Контроль за исполнением настоящего постановления оставляю за собой.

Заместитель Городского Головы - начальник управления архитектуры, градостроительства и земельных отношений города Калуги Ю.В.КОВТУН.

Приложение 2 к постановлению Городской Управы города Калуги от 17.04.2017 № 4092-пи

ТЕХНИЧЕСКОЕ ЗАДАНИЕ на подготовку проекта планировки территории и проекта межевания территории, расположенной в д.Крутицы в районе проездов 1-й Запрудный, 2-й Запрудный

1. Чертежи проекта планировки территории и проекта межевания территории для выполнения в масштабе 1:1000 или 1:2000 и отобразить в программе PDF, текстовые материалы представить в программе LibreOffice Writer в формате doc.

2. Проект планировки территории должен состоять из основной части и материалов по его обоснованию и включать в себя карты, чертежи планировки территории и текстовую часть, отображающие информацию в соответствии с требованиями статьи 42 Градостроительного кодекса Российской Федерации.

3. Проект межевания территории должен состоять из основной части и материалов по его обоснованию и включать в себя чертежи межевания территории и текстовую часть, отображающие информацию в соответствии с требованиями статьи 43 ГСК РФ.

4. Подготовку проекта планировки территории и проекта межевания территории осуществлять в соответствии с материалами и результатами инженерных изысканий, предусмотренных статьей 41.2 Градостроительного кодекса Российской Федерации.

4.1. Состав и объем инженерных изысканий для подготовки документации по планировке территории, метод их выполнения устанавливаются с учетом требований технических регламентов программой инженерных изысканий, разрабатываемой исполнителем работ, в соответствии с требованиями ГКИНП-02-033-82, СП 47.13330.2012 (актуализированная редакция СНиП 11-02-96).

4.2. При наличии инженерно-технических коммуникаций выполнить согласование прохождения коммуникаций с эксплуатирующими организациями.

4.3. Топографические планы масштаба 1:500 представляются исполнителем работ в режимно-секретный отдел управления делами Городского Головы города Калуги в электронном виде в векторном формате.

5. Элементы чертежей проекта планировки территории и проекта межевания территории выполнить в виде тематических слоев (таблиц) в векторном обменном формате mapinfo версия 8.5 (MIF/MID) с целью внесения данных в ИСОГД г.Калуга.

6. Проект планировки территории и проект межевания территории представить на бумажной основе и в электронном виде в двух экземплярах каждый, демонстрационные материалы для публичных слушаний представляются на бумажной основе в одном экземпляре или в электронном виде.

6.1. Исполнитель работ принимает участие в проведении публичных слушаний и осуществляет внесение изменений в документацию по планировке территории, в случае необходимости, определяемой результатами публичных слушаний.

6.2. Исполнитель работ готовит приложения к нормативному правовому акту об утверждении документации по планировке территории.

7. Чертежи проекта планировки территории и проекта межевания территории в электронном виде выполнить в соответствии с системой координат, используемой для ведения Единого государственного реестра недвижимости.

8. Для обеспечения работы по внесению сведений об утвержденном проекте межевания территории в Единый государственный реестр недвижимости необходимо представить описание местоположения границ территории, в отношении которой подготовлен проект межевания территории, а также описание местоположения границ земельных участков, подлежащих образованию в соответствии с проектом межевания территории, в формате MIF/MID (MapInfo) на электронном носителе типа CD-RW. При этом каждый файл должен быть подписан усиленной квалифицированной электронной подписью.

9. Проект планировки территории и проект межевания территории выполнить в соответствии с требованиями следующих нормативных правовых актов:

- Градостроительного кодекса Российской Федерации;
- Земельного кодекса Российской Федерации;
- Воздушного кодекса Российской Федерации (ст. 46, ст. 47);
- Федерального закона от 22.07.2008 № 123-ФЗ «Технический регламент о требованиях пожарной безопасности»;
- Федерального закона от 13.07.2015 № 218-ФЗ «О государственной регистрации недвижимости»;
- Закона Калужской области от 04.10.2004 № 344-ОЗ «О градостроительной деятельности в Калужской области»;
- Приказа управления архитектуры и градостроительства Калужской области от 17.07.2015 № 59 «Об утверждении региональных нормативов градостроительного проектирования Калужской области»;
- Решения Городской Думы города Калуги от 14.12.2011 № 247 «Об утверждении Правил землепользования и застройки городского округа «Город Калуга»;
- Решения Городской Думы города Калуги от 23.12.2016 № 163 «Об утверждении местных нормативов градостроительного проектирования городского округа «Город Калуга»;
- Постановления Городской Думы городского округа «Город Калуга» от 31.01.2007 № 23 «Об утверждении Генерального плана городского округа «Город Калуга»;
- СП 42.13330.2011. Свод правил. Градостроительство. Планировка и застройка городских и сельских поселений. Актуализированная редакция СНиП 2.07.01-89;
- СП 47.13330.2012 «Инженерные изыскания для строительства. Основные положения»;
- иных нормативных правовых актов.

Приложение 1 к постановлению Городской Управы города Калуги от 17.04.2017 № 4092-пи





РОССИЙСКАЯ ФЕДЕРАЦИЯ
КАЛУЖСКАЯ ОБЛАСТЬ
ГОРОДСКАЯ УПРАВА ГОРОДА КАЛУГИ
ПОСТАНОВЛЕНИЕ

от 18.04.2017

№ 137-п

О внесении изменения в постановление Городской Управы города Калуги от 18.03.2016 № 83-п «Об установлении тарифов на услуги, предоставляемые муниципальным бюджетным образовательным учреждением дополнительного образования «Детско-юношеская спортивная школа по футболу «Торпедо» города Калуги»

В соответствии с пунктом 19 части 1 статьи 16, пунктом 4 части 1 статьи 17 Федерального закона от 06.10.2003 № 131-ФЗ «Об общих принципах организации местного самоуправления в Российской Федерации», статьями 36, 38, 43 Устава муниципального образования «Город Калуга», решением Городской Думы городского округа «Город Калуга» от 24.03.2010 № 23 «Об утверждении порядков регулирования тарифов на услуги, предоставляемые муниципальными предприятиями и учреждениями, регулирования стоимости услуг, предоставляемых согласно гарантированному перечню услуг по погребению, регулирования платы за жилое помещение и перечня полномочий органов местного самоуправления муниципального образования «Город Калуга» в области регулирования тарифов, надбавок, стоимости услуг и платы за жилое помещение» ПОСТАНОВЛЯЮ:

1. Внести изменение в постановление Городской Управы города Калуги от 18.03.2016 № 83-п «Об установлении тарифов на услуги, предоставляемые муниципальным бюджетным образовательным учреждением дополнительного образования «Детско-юношеская спортивная школа по футболу «Торпедо» города Калуги», изложив приложение к нему в новой редакции (приложение).

2. Настоящее постановление вступает в силу после его официального обнародования и подлежит официальному опубликованию.

3. Контроль за исполнением настоящего постановления возложить на управление финансов города Калуги и управление физической культуры, спорта и молодежной политики города Калуги.

Городской Голова города Калуги К.М.ГОРОБЦОВ.

Приложение

к постановлению Городской Управы города Калуги от 18.04.2017 № 137-п

ТАРИФЫ на услуги, предоставляемые муниципальным бюджетным образовательным учреждением дополнительного образования «Детско-юношеская спортивная школа по футболу «Торпедо» города Калуги

№ п/п	Наименование услуг	Тариф, (руб.)
1.	Использование физкультурно-спортивного объекта (футбольное поле пер. Малинки, 18) для проведения физкультурно-оздоровительных занятий, спортивных занятий и тренировок, для оздоровительного отдыха, культурно-спортивной и оздоровительной деятельности, соревнований (за 1 час)	3390 руб., без НДС
2.	Использование физкультурно-спортивного объекта (спортивный зал пер. Малинки, 18) для проведения физкультурно-оздоровительных занятий, спортивных занятий и тренировок, для оздоровительного отдыха, культурно-спортивной и оздоровительной деятельности, соревнований (за 1 час)	1500 руб., без НДС
3.	Использование физкультурно-спортивного объекта (спортивная площадка ул. Ленина, 50) для проведения физкультурно-оздоровительных занятий, спортивных занятий и тренировок, для оздоровительного отдыха, культурно-спортивной и оздоровительной деятельности, соревнований (за 1 час)	1400 руб., без НДС



РОССИЙСКАЯ ФЕДЕРАЦИЯ
КАЛУЖСКАЯ ОБЛАСТЬ
ГОРОДСКАЯ УПРАВА ГОРОДА КАЛУГИ
ПОСТАНОВЛЕНИЕ



от 19.04.2017

№ 140-п


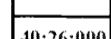



О внесении изменений в постановление Городской Управы города Калуги от 31.12.2015 № 401-п «Об утверждении проекта межевания территории в районе улиц Фомушина, 65 лет Победы»

КРАСНЫЕ ЛИНИИ, КАДАСТРОВЫЙ ПЛАН ТЕРРИТОРИИ, ГРАНИЦЫ
ОБРАЗУЕМЫХ ЗЕМЕЛЬНЫХ УЧАСТКОВ



УСЛОВНЫЕ ОБОЗНАЧЕНИЯ

-  границы территории проекта межевания
-  красные линии, утвержденные в составе проекта планировки территории

Кадастровый план территории:

-  границы города Калуги
-  границы и номер кадастрового квартала
-  границы и номера земельных участков
-  объекты недвижимости с номерами
-  границы зоны с особыми условиями использования территории

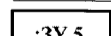
Границы образуемых земельных участков предполагаемых
к изъятию для муниципальных нужд, для размещения
линейных объектов транспортной инфраструктуры:

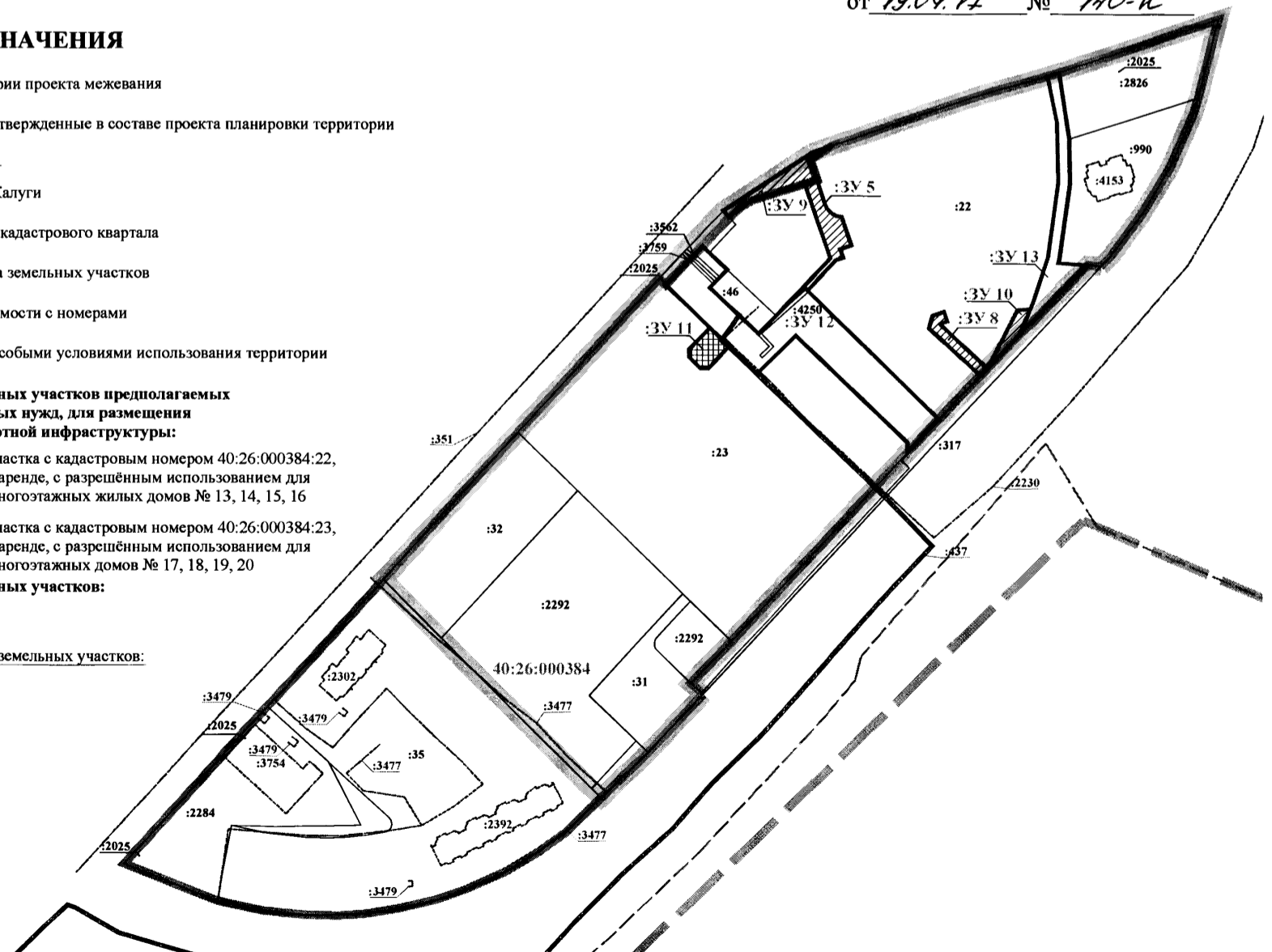
-  из земельного участка с кадастровым номером 40:26:000384:22, находящегося в аренде, с разрешенным использованием для строительства многоэтажных жилых домов № 13, 14, 15, 16
-  из земельного участка с кадастровым номером 40:26:000384:23, находящегося в аренде, с разрешенным использованием для строительства многоэтажных домов № 17, 18, 19, 20

Границы образуемых земельных участков:

- 

Условные номера образуемых земельных участков:

-  :3У 5



Приложение 1.1
к постановлению Городской Управы
города Калуги
от 19.04.17 № 140-п

На основании статьи 46, части 12 статьи 43 Градостроительного кодекса Российской Федерации, статей 36, 44 Устава муниципального образования «Город Калуга», постановлений Городской Управы города Калуги от 31.10.2016 № 13335-п «О подготовке документации по внесению изменений в проект межевания территории в районе улиц Фомушина, 65 лет Победы, утвержденный постановлением Городской Управы города Калуги от 31.12.2015 № 401-п», от 10.02.2017 № 67-п «О внесении изменений в постановление Городской Управы города Калуги от 25.11.2015 № 337-п «Об утверждении проекта планировки территории, ограниченной улицами Фомушина, 65 лет Победы» ПОСТАНОВЛЯЮ:

1. Внести следующие изменения в постановление Городской Управы города Калуги от 31.12.2015 № 401-п «Об утверждении проекта межевания территории в районе улиц Фомушина, 65 лет Победы» (далее - Постановление):

- приложение 1 к Постановлению изложить в новой редакции согласно приложению 1.2 «Красные линии, кадастровый план территории, границы образуемых и изменяемых (измененных) земельных участков, линии отступа от красных линий» к настоящему постановлению;

- приложение 2 к Постановлению изложить в новой редакции согласно приложению 2 «Красные линии, кадастровый план территории, границы образуемых и изменяемых (измененных) земельных участков, границы зон с особыми условиями использования территории (охранные зоны сетей хозяйственно-питьевого и противопожарного водопровода)» к настоящему постановлению;

- приложение 3 к Постановлению изложить в новой редакции согласно приложению 3.1 «Красные линии, кадастровый план территории, границы образуемых и изменяемых (измененных) земельных участков, границы зон с особыми условиями использования территории (охранные зоны сетей самоточной хозяйственно-бытовой канализации, сетей напорной хозяйственно-бытовой канализации)» к настоящему постановлению;

- приложение 4 к Постановлению изложить в новой редакции согласно приложению 3.2 «Красные линии, кадастровый план территории, границы образуемых и изменяемых (измененных) земельных участков, границы зон с особыми условиями использования территории (охранные зоны сетей самоточной дождевой канализации, сети дренажа)» к настоящему постановлению;

- приложение 5 к Постановлению изложить в новой редакции согласно приложению 4 «Красные линии, кадастровый план территории, границы образуемых и изменяемых (измененных) земельных участков, границы зон с особыми условиями использования территории (охранные зоны сетей теплоснабжения, сетей газопровода среднего давления)» к настоящему постановлению;

- приложение 6 к Постановлению изложить в новой редакции согласно приложению 6.1 «Красные линии, кадастровый план территории, границы образуемых и изменяемых (измененных) земельных участков, границы зон с особыми условиями использования территории (охранные зоны силовых кабелей 10 кВ, ВЛ 10 кВ)» к настоящему постановлению;

- приложение 7 к Постановлению изложить в новой редакции согласно приложению 5 «Красные линии, кадастровый план территории, границы образуемых и изменяемых (измененных) земельных участков, границы зон с особыми условиями использования территории (охранные зоны кабелей связи)» к настоящему постановлению;

- приложение 8 к Постановлению изложить в новой редакции согласно приложению 7 «Положение о площадях образуемых и изменяемых (измененных) земельных участков, видах разрешенного использования образуемых и изменяемых (измененных) земельных участков в соответствии с проектом планировки территории» к настоящему постановлению.

2. Дополнить Постановление следующими приложениями:

- приложение 1.1 «Красные линии, кадастровый план территории, границы образуемых земельных участков»;

- приложение 6.2 «Красные линии, кадастровый план территории, границы образуемых и изменяемых (измененных) земельных участков, границы зон с особыми условиями использования территории (охранные зоны силовых кабелей 0,4 кВ, ВЛ 0,4 кВ, ТП 10/0,4 кВ, РП «Правобережный», санитарно-защитная зона торгово-развлекательного центра с паркингом)».

3. Проект межевания территории в районе улиц Фомушина, 65 лет Победы, утвержденный Постановлением, в редакции настоящего постановления подлежит официальному опубликованию в газете «Калужская неделя» и размещению на официальном сайте Городской Управы города Калуги в сети Интернет в течение семи дней с момента принятия настоящего постановления.

4. Настоящее постановление вступает в силу после его официального опубликования.

5. Контроль за исполнением настоящего постановления возложить на управление архитектуры, градостроительства и земельных отношений города Калуги.

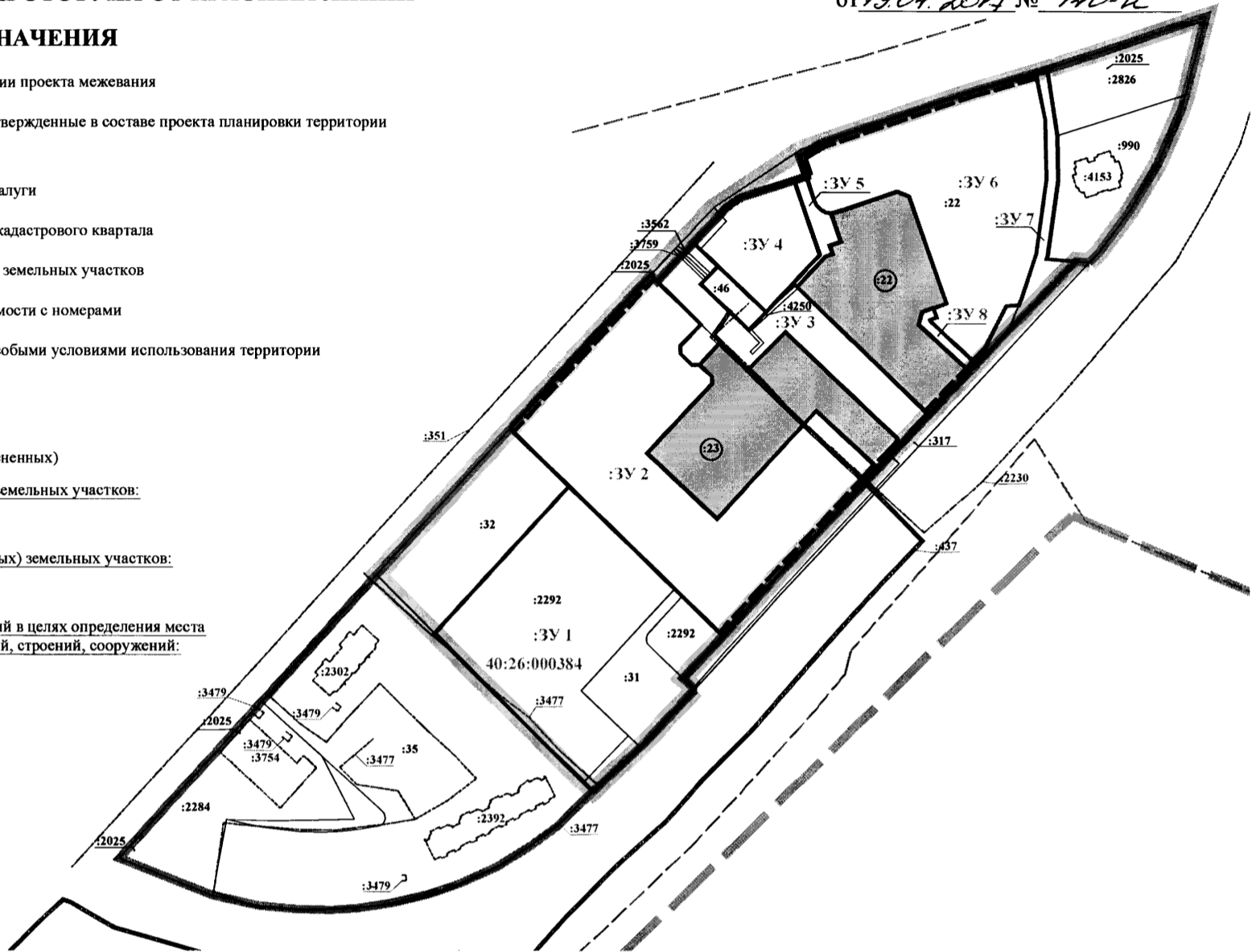
Городской Голова города Калуги К.М.ГОРОБЦОВ.

КРАСНЫЕ ЛИНИИ, КАДАСТРОВЫЙ ПЛАН ТЕРРИТОРИИ, ГРАНИЦЫ ОБРАЗУЕМЫХ И ИЗМЕНЯЕМЫХ (ИЗМЕНЁННЫХ) ЗЕМЕЛЬНЫХ УЧАСТКОВ, ЛИНИИ ОТСТУПА ОТ КРАСНЫХ ЛИНИЙ

Приложение 1.2
к постановлению Городской Управы
города Калуги
от 19.04.2014 № 140-н

УСЛОВНЫЕ ОБОЗНАЧЕНИЯ

- границы территории проекта межевания
- красные линии, утвержденные в составе проекта планировки территории
- Кадастровый план территории:**
 - границы города Калуги
 - границы и номер кадастрового квартала
 - границы и номера земельных участков
 - объекты недвижимости с номерами
 - границы зоны с особыми условиями использования территории
- Границы земельных участков:**
 - образуемых
 - изменяемых (измененных)
- Условные номера образуемых земельных участков:**
 - :ЗУ 1
- Номера изменяемых (измененных) земельных участков:**
 - :23
- Линии отступа от красных линий в целях определения места допустимого размещения зданий, строений, сооружений:**
 - до жилых домов

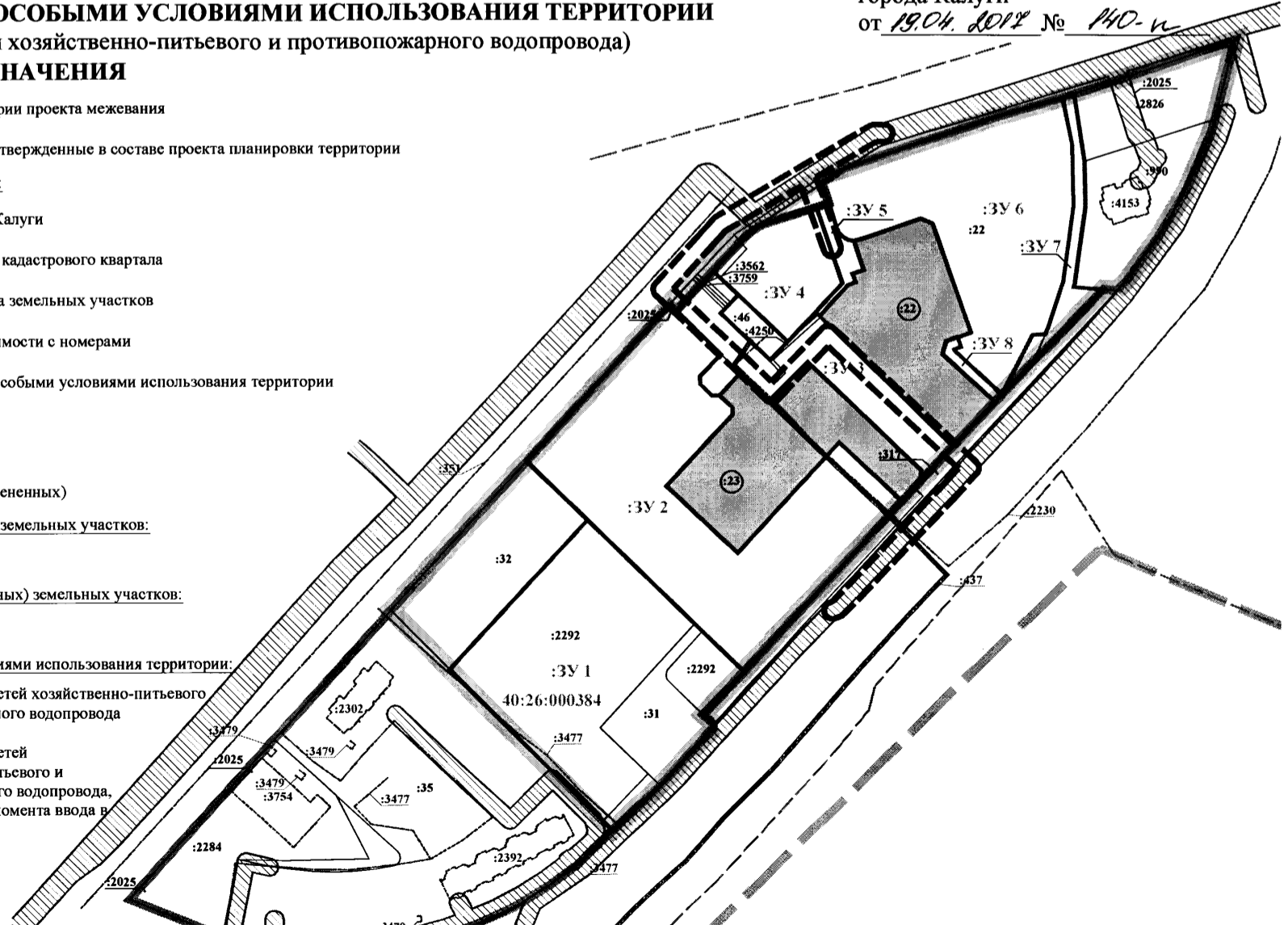


КРАСНЫЕ ЛИНИИ, КАДАСТРОВЫЙ ПЛАН ТЕРРИТОРИИ, ГРАНИЦЫ ОБРАЗУЕМЫХ И ИЗМЕНЯЕМЫХ (ИЗМЕНЁННЫХ) ЗЕМЕЛЬНЫХ УЧАСТКОВ, ГРАНИЦЫ ЗОН С ОСОБЫМИ УСЛОВИЯМИ ИСПОЛЬЗОВАНИЯ ТЕРРИТОРИИ (охранные зоны сетей хозяйственно-питьевого и противопожарного водопровода)

Приложение 2
к постановлению Городской Управы
города Калуги
от 19.04.2014 № 140-н

УСЛОВНЫЕ ОБОЗНАЧЕНИЯ




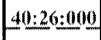




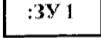




- границы территории проекта межевания
- красные линии, утвержденные в составе проекта планировки территории
- Кадастровый план территории:**
 - границы города Калуги
 - границы и номер кадастрового квартала
 - границы и номера земельных участков
 - объекты недвижимости с номерами
 - границы зоны с особыми условиями использования территории
- Границы земельных участков:**
 - образуемых
 - изменяемых (измененных)
- Условные номера образуемых земельных участков:**
 - :ЗУ 1
- Номера изменяемых (измененных) земельных участков:**
 - :23
- Границы зон с особыми условиями использования территории:**
 - охранные зоны сетей хозяйственно-питьевого и противопожарного водопровода
 - охранные зоны сетей хозяйственно-питьевого и противопожарного водопровода, действующие с момента ввода в эксплуатацию

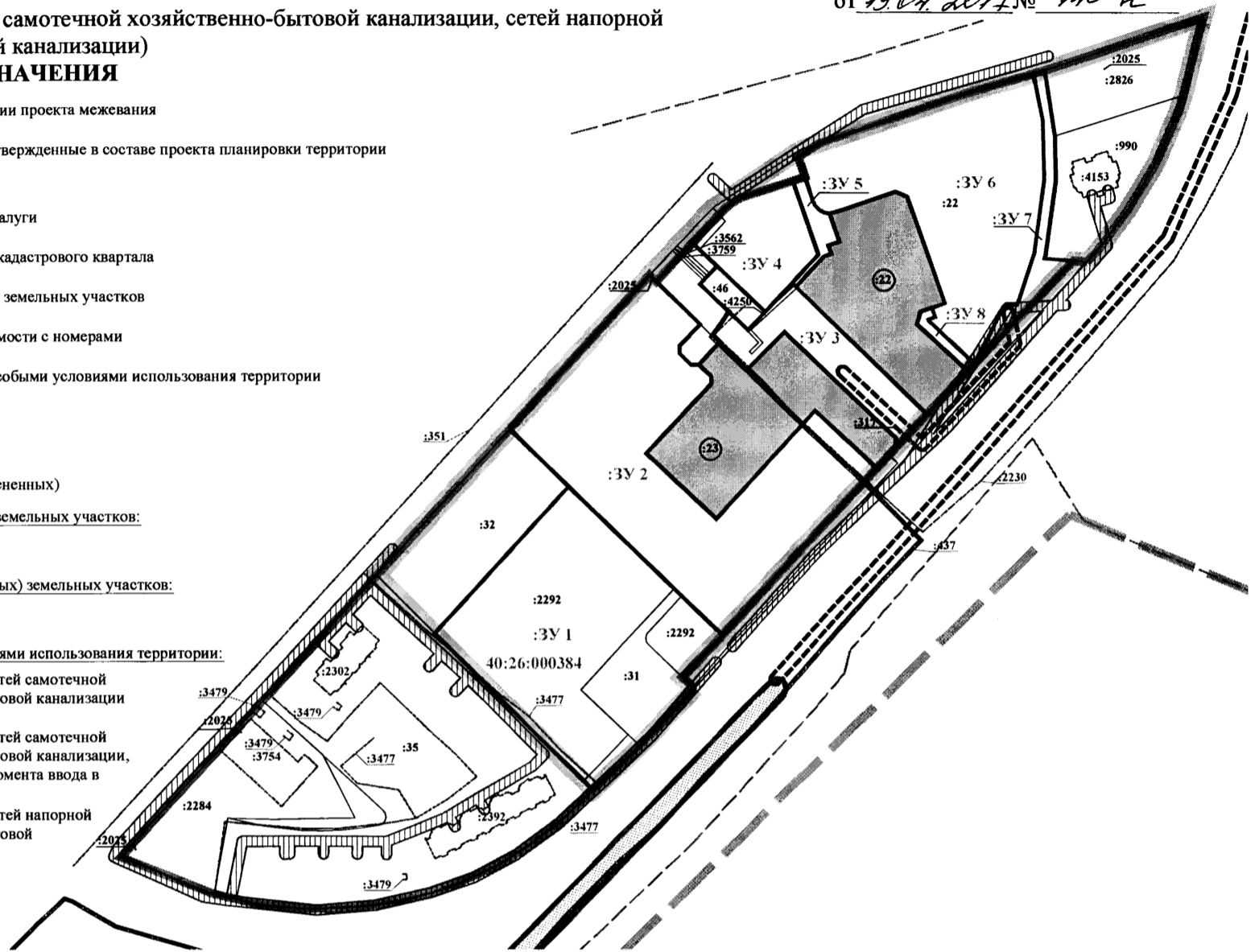


КРАСНЫЕ ЛИНИИ, КАДАСТРОВЫЙ ПЛАН ТЕРРИТОРИИ, ГРАНИЦЫ ОБРАЗУЕМЫХ И ИЗМЕНЯЕМЫХ (ИЗМЕНЁННЫХ) ЗЕМЕЛЬНЫХ УЧАСТКОВ, ГРАНИЦЫ ЗОН С ОСОБЫМИ УСЛОВИЯМИ ИСПОЛЬЗОВАНИЯ ТЕРРИТОРИИ (охранные зоны сетей самотечной хозяйственно-бытовой канализации, сетей напорной хозяйственно-бытовой канализации)

Приложение 3.1
к постановлению Городской Управы
города Калуги
от 19.04.2017 № 140-н

УСЛОВНЫЕ ОБОЗНАЧЕНИЯ




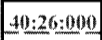
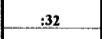




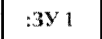

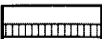


-  границы территории проекта межевания
-  красные линии, утвержденные в составе проекта планировки территории
- Кадастровый план территории:**
-  границы города Калуги
-  40:26:000 границы и номер кадастрового квартала
-  :32 границы и номера земельных участков
-  :3477 объекты недвижимости с номерами
-  границы зоны с особыми условиями использования территории
- Границы земельных участков:**
-  образуемых
-  изменяемых (измененных)
- Условные номера образуемых земельных участков:**
-  :ЗУ 1
- Номера изменяемых (измененных) земельных участков:**
-  :23
- Границы зон с особыми условиями использования территории:**
-  охранные зоны сетей самотечной хозяйственно-бытовой канализации
-  охранные зоны сетей самотечной хозяйственно-бытовой канализации, действующие с момента ввода в эксплуатацию
-  охранные зоны сетей напорной хозяйственно-бытовой канализации

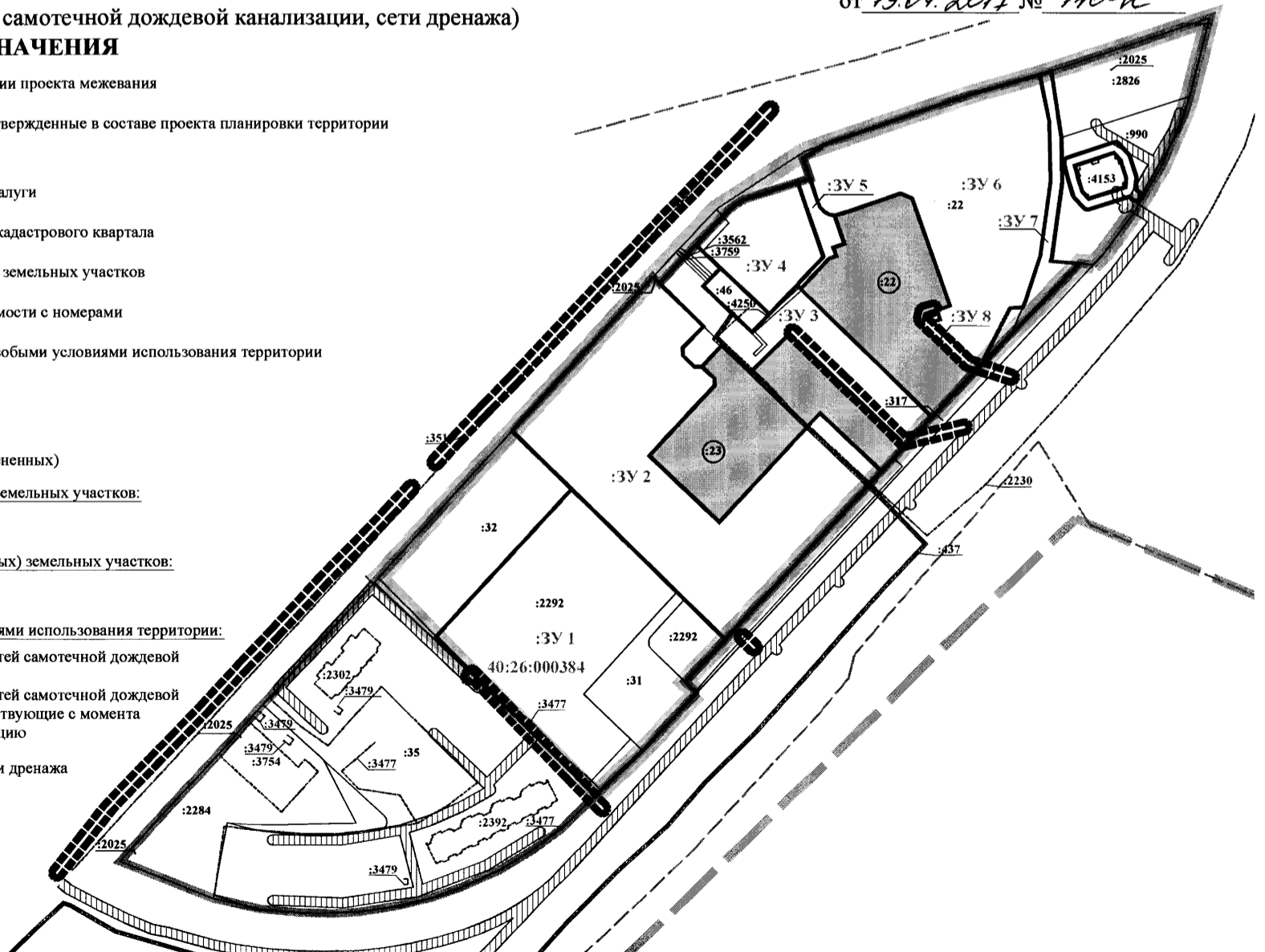


КРАСНЫЕ ЛИНИИ, КАДАСТРОВЫЙ ПЛАН ТЕРРИТОРИИ, ГРАНИЦЫ ОБРАЗУЕМЫХ И ИЗМЕНЯЕМЫХ (ИЗМЕНЁННЫХ) ЗЕМЕЛЬНЫХ УЧАСТКОВ, ГРАНИЦЫ ЗОН С ОСОБЫМИ УСЛОВИЯМИ ИСПОЛЬЗОВАНИЯ ТЕРРИТОРИИ (охранные зоны сетей самотечной дождевой канализации, сети дренажа)

Приложение 3.2
к постановлению Городской Управы
города Калуги
от 19.04.2017 № 140-н

УСЛОВНЫЕ ОБОЗНАЧЕНИЯ


-  границы территории проекта межевания
-  красные линии, утвержденные в составе проекта планировки территории
- Кадастровый план территории:**
-  границы города Калуги
-  40:26:000 границы и номер кадастрового квартала
-  :32 границы и номера земельных участков
-  :3477 объекты недвижимости с номерами
-  границы зоны с особыми условиями использования территории
- Границы земельных участков:**
-  образуемых
-  изменяемых (измененных)
- Условные номера образуемых земельных участков:**
-  :ЗУ 1
- Номера изменяемых (измененных) земельных участков:**
-  :23
- Границы зон с особыми условиями использования территории:**
-  охранные зоны сетей самотечной дождевой канализации
-  охранные зоны сетей самотечной дождевой канализации, действующие с момента ввода в эксплуатацию
-  охранная зона сети дренажа

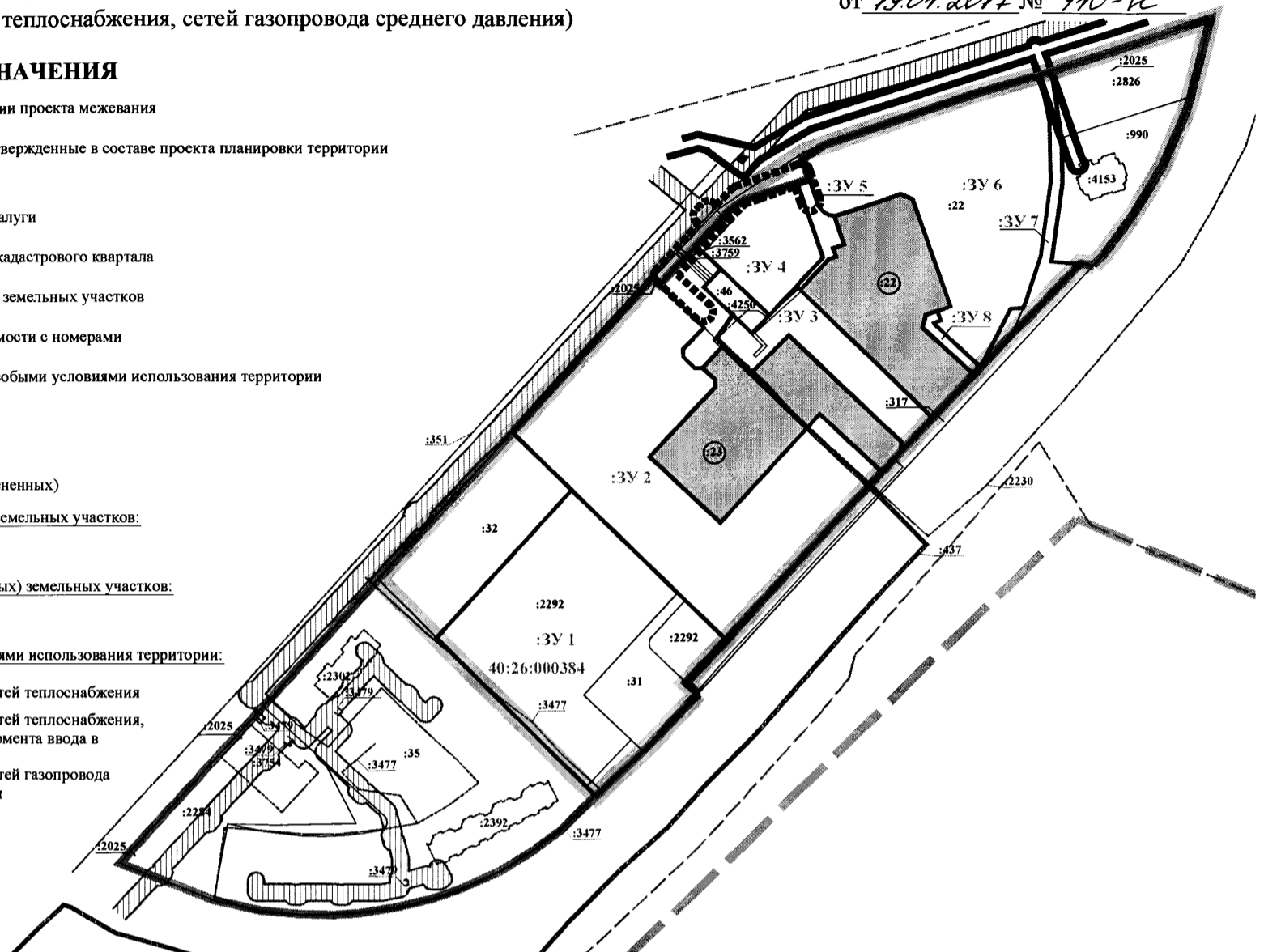


КРАСНЫЕ ЛИНИИ, КАДАСТРОВЫЙ ПЛАН ТЕРРИТОРИИ, ГРАНИЦЫ ОБРАЗУЕМЫХ И ИЗМЕНЯЕМЫХ (ИЗМЕНЁННЫХ) ЗЕМЕЛЬНЫХ УЧАСТКОВ, ГРАНИЦЫ ЗОН С ОСОБЫМИ УСЛОВИЯМИ ИСПОЛЬЗОВАНИЯ ТЕРРИТОРИИ (охранные зоны сетей теплоснабжения, сетей газопровода среднего давления)

Приложение 4
к постановлению Городской Управы
города Калуги
от 19.04.2017 № 140-н

УСЛОВНЫЕ ОБОЗНАЧЕНИЯ



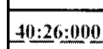





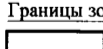

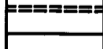
-  границы территории проекта межевания
-  красные линии, утвержденные в составе проекта планировки территории
- Кадастровый план территории:**
-  границы города Калуги
-  40:26:000 границы и номер кадастрового квартала
-  :32 границы и номера земельных участков
-  :3477 объекты недвижимости с номерами
-  границы зоны с особыми условиями использования территории
- Границы земельных участков:**
-  образуемых
-  изменяемых (измененных)
- Условные номера образуемых земельных участков:**
-  :3У 1
- Номера изменяемых (измененных) земельных участков:**
-  :23
- Границы зон с особыми условиями использования территории:**
-  охранные зоны сетей теплоснабжения
-  охранные зоны сетей теплоснабжения, действующие с момента ввода в эксплуатацию
-  охранные зоны сетей газопровода среднего давления

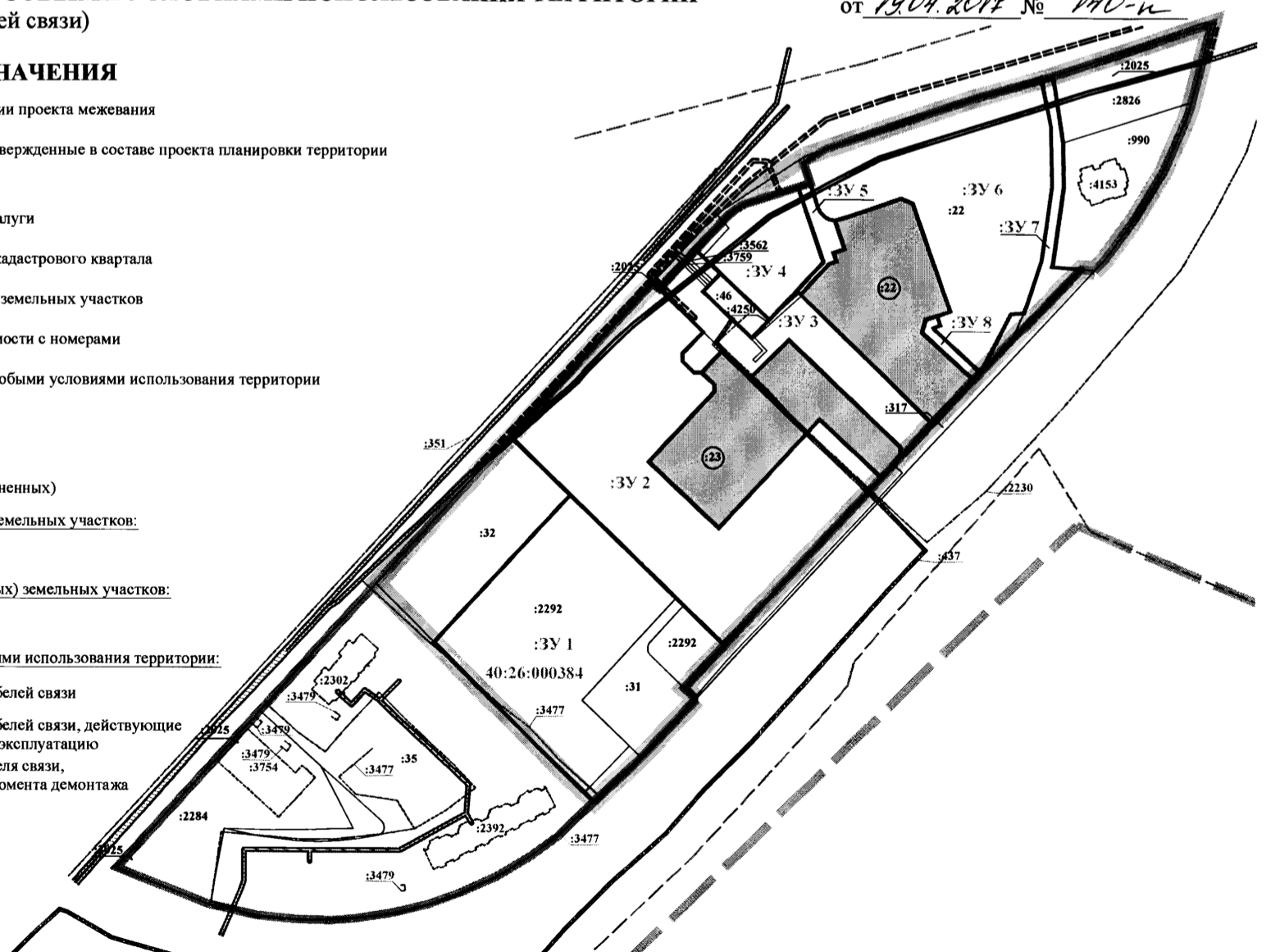


КРАСНЫЕ ЛИНИИ, КАДАСТРОВЫЙ ПЛАН ТЕРРИТОРИИ, ГРАНИЦЫ ОБРАЗУЕМЫХ И ИЗМЕНЯЕМЫХ (ИЗМЕНЁННЫХ) ЗЕМЕЛЬНЫХ УЧАСТКОВ, ГРАНИЦЫ ЗОН С ОСОБЫМИ УСЛОВИЯМИ ИСПОЛЬЗОВАНИЯ ТЕРРИТОРИИ (охранные зоны кабелей связи)

Приложение 5
к постановлению Городской Управы
города Калуги
от 19.04.2017 № 140-н

УСЛОВНЫЕ ОБОЗНАЧЕНИЯ





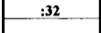





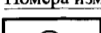
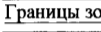



-  границы территории проекта межевания
-  красные линии, утвержденные в составе проекта планировки территории
- Кадастровый план территории:**
-  границы города Калуги
-  40:26:000 границы и номер кадастрового квартала
-  :32 границы и номера земельных участков
-  :3477 объекты недвижимости с номерами
-  границы зоны с особыми условиями использования территории
- Границы земельных участков:**
-  образуемых
-  изменяемых (измененных)
- Условные номера образуемых земельных участков:**
-  :3У 1
- Номера изменяемых (измененных) земельных участков:**
-  :23
- Границы зон с особыми условиями использования территории:**
-  охранные зоны кабелей связи
-  охранные зоны кабелей связи, действующие с момента ввода в эксплуатацию
-  охранный зона кабеля связи, действующая до момента демонтажа

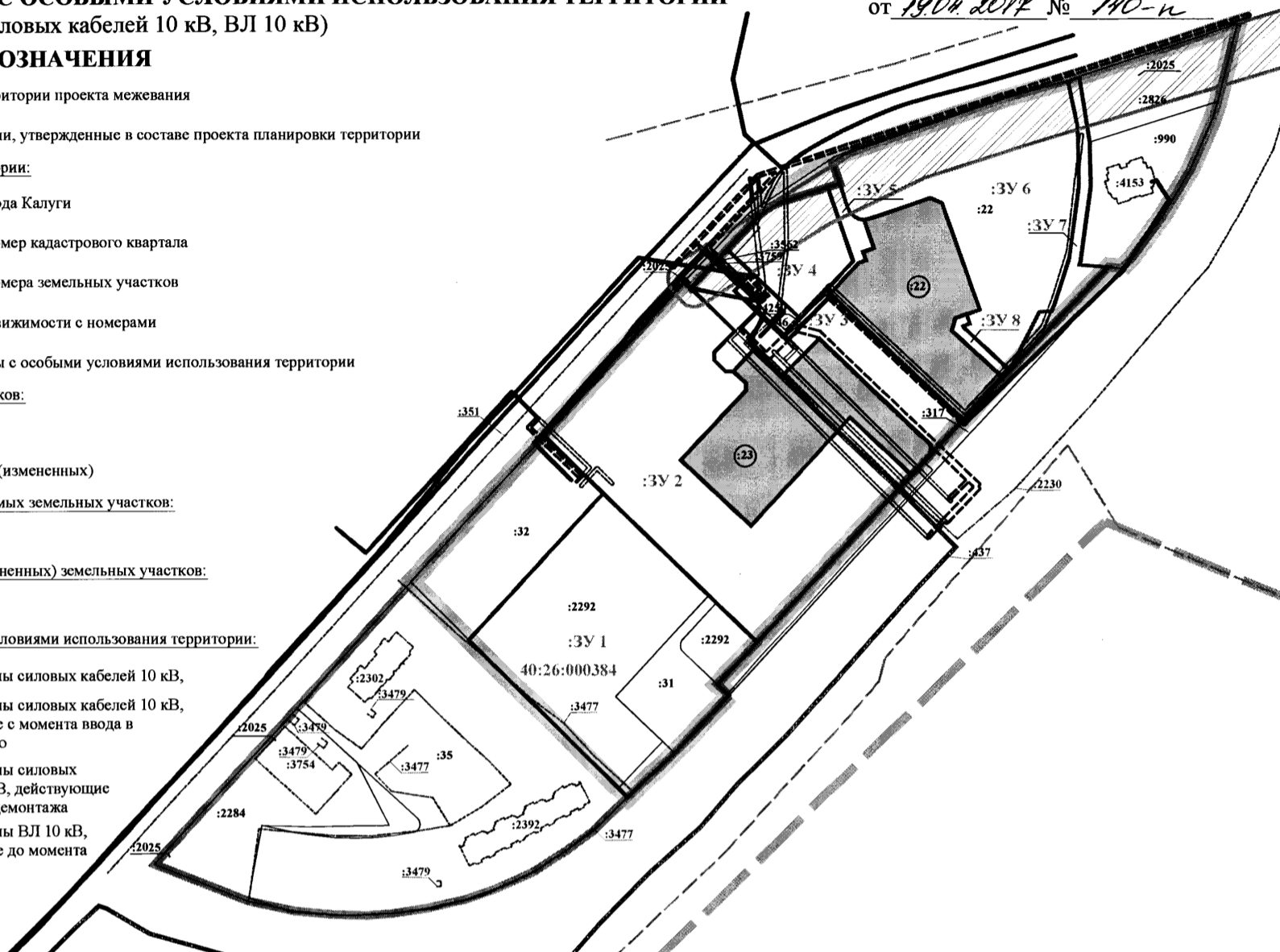


КРАСНЫЕ ЛИНИИ, КАДАСТРОВЫЙ ПЛАН ТЕРРИТОРИИ, ГРАНИЦЫ ОБРАЗУЕМЫХ И ИЗМЕНЯЕМЫХ (ИЗМЕНЁННЫХ) ЗЕМЕЛЬНЫХ УЧАСТКОВ, ГРАНИЦЫ ЗОН С ОСОБЫМИ УСЛОВИЯМИ ИСПОЛЬЗОВАНИЯ ТЕРРИТОРИИ (охранные зоны силовых кабелей 10 кВ, ВЛ 10 кВ)

Приложение 6.1
к постановлению Городской Управы
города Калуги
от 19.04.2017 № 140-к

УСЛОВНЫЕ ОБОЗНАЧЕНИЯ


-  границы территории проекта межевания
-  красные линии, утвержденные в составе проекта планировки территории
- Кадастровый план территории:**
-  границы города Калуги
-  40:26:000 границы и номер кадастрового квартала
-  :32 границы и номера земельных участков
-  :3477 объекты недвижимости с номерами
-  границы зоны с особыми условиями использования территории
- Границы земельных участков:**
-  образуемых
-  изменяемых (измененных)
- Условные номера образуемых земельных участков:**
-  :3У 1
- Номера изменяемых (измененных) земельных участков:**
-  :23
- Границы зон с особыми условиями использования территории:**
-  охранные зоны силовых кабелей 10 кВ,
-  охранные зоны силовых кабелей 10 кВ, действующие с момента ввода в эксплуатацию
-  охранные зоны силовых кабелей 10 кВ, действующие до момента демонтажа
-  охранные зоны ВЛ 10 кВ, действующие до момента демонтажа



КРАСНЫЕ ЛИНИИ, КАДАСТРОВЫЙ ПЛАН ТЕРРИТОРИИ, ГРАНИЦЫ ОБРАЗУЕМЫХ И ИЗМЕНЯЕМЫХ (ИЗМЕНЁННЫХ) ЗЕМЕЛЬНЫХ УЧАСТКОВ, ГРАНИЦЫ ЗОН С ОСОБЫМИ УСЛОВИЯМИ ИСПОЛЬЗОВАНИЯ ТЕРРИТОРИИ (охранные зоны силовых кабелей 0,4 кВ, ВЛ 0,4 кВ, ТП 10/0,4 кВ, РП «Правобережный», санитарно-защитная зона торгового-развлекательного центра с паркингом)

Приложение 6.2
к постановлению Городской Управы
города Калуги
от 19.04.17 № 140-к

УСЛОВНЫЕ ОБОЗНАЧЕНИЯ

-  границы территории проекта межевания
-  красные линии, утвержденные в составе проекта планировки территории
- Кадастровый план территории:**
-  границы города Калуги
-  40:26:000 границы и номер кадастрового квартала
-  :32 границы и номера земельных участков
-  :3477 объекты недвижимости с номерами
-  границы зоны с особыми условиями использования территории
- Границы земельных участков:**
-  образуемых
-  изменяемых (измененных)
- Условные номера образуемых земельных участков:**
-  :3У 1
- Номера изменяемых (измененных) земельных участков:**
-  :23
- Границы зон с особыми условиями использования территории:**
-  охранные зоны силовых кабелей 0,4 кВ
-  охранный зона силового кабеля 0,4 кВ, действующая с момента ввода в эксплуатацию
-  охранный зона ВЛ 0,4 кВ, действующая до момента демонтажа
-  охранный зона ТП 10/0,4 кВ
-  охранный зона РП «Правобережный»
-  санитарно-защитная зона торгового-развлекательного центра с паркингом, действующая с момента ввода в эксплуатацию



Приложение 7 к постановлению Городской Управы города Калуги от 19.04.2017 № 140-п

ПОЛОЖЕНИЕ о площадях образуемых и изменяемых (изменённых) земельных участков, видах разрешенного использования образуемых и изменяемых (изменённых) земельных участков в соответствии с проектом планировки территории.

1. Площадь образуемых земельных участков, виды разрешенного использования образуемых земельных участков в соответствии с проектом планировки территории.

Таблица 1

Условный номер образуемого земельного участка	Площадь образуемого земельного участка, кв.м	Рекомендуемое разрешенное использование земельного участка	Вид разрешенного использования земельного участка в соответствии с проектом планировки территории		Код*
			Вид разрешенного использования земельного участка в соответствии с градостроительным регламентом	Наименование вида разрешенного использования земельного участка*	
1	2	3	4	5	6
:ЗУ 1	16091	Размещение специализированного спортивного центра для лиц с ограниченными возможностями	Физкультурно-оздоровительные комплексы, спортивные комплексы и залы, бассейны, спортивные площадки и иные спортивные объекты районного значения	Спорт	5.1
:ЗУ 2	17782	Размещение тринадцатизэтажного жилого дома с объектами обслуживания жилой застройки во встроенных помещениях многоквартирного дома; открытая автостоянка; благоустройство и озеленение придомовых территорий; обустройство спортивных и детских площадок, хозяйственных площадок	Многоквартирные жилые дома 13-17 этажей и выше; встроенные, встроенно-пристроенные в нижние этажи жилых зданий объекты торговли, бытового обслуживания населения	Многоэтажная жилая застройка (высотная застройка)	2.6
:ЗУ3	4859	Размещение основного проезда; размещение объектов капитального строительства в целях обеспечения физических и юридических лиц коммунальными услугами	Согласно п. 2 ч. 4 ст. 36 Градостроительного кодекса Российской Федерации от 29.12.2004 № 190-ФЗ действие градостроительного регламента не распространяется на земельные участки, предназначенные для размещения линейных объектов и (или) занятые линейными объектами	Автомобильный транспорт	7.2
				Коммунальное обслуживание	3.1
:ЗУ 4	3364	Размещение торгово-развлекательного центра с многоярусным гаражом	Здания многофункционального назначения (до 15000 кв. м общей площади); автостоянки для хранения индивидуальных легковых автомобилей открытые, подземные и полуподземные, многоярусные, встроенные или встроенно-пристроенные	Объекты торговли (торговые центры, торгово-развлекательные центры (комплексы))	4.2
				Обслуживание автотранспорта	4.9
:ЗУ 5	578	Размещение объектов капитального строительства в целях обеспечения физических и юридических лиц коммунальными услугами	Согласно п. 2 ч. 4 ст. 36 Градостроительного кодекса Российской Федерации от 29.12.2004 № 190-ФЗ действие градостроительного регламента не распространяется на земельные участки, предназначенные для размещения линейных объектов и (или) занятые линейными объектами	Коммунальное обслуживание	3.1
:ЗУ 6	12745	Размещение тринадцатизэтажного жилого дома с объектами обслуживания жилой застройки во встроенных помещениях многоквартирного дома; открытая автостоянка; благоустройство и озеленение придомовых территорий; обустройство спортивных и детских площадок, хозяйственных площадок	Многоквартирные жилые дома 13-17 этажей и выше; встроенные, встроенно-пристроенные в нижние этажи жилых зданий объекты торговли, бытового обслуживания населения	Многоэтажная жилая застройка (высотная застройка)	2.6
				Коммунальное обслуживание	3.1
:ЗУ 7	1417	Размещение объектов капитального строительства в целях обеспечения физических и юридических лиц коммунальными услугами. места для пеших прогулок	Согласно п. 2 ч. 4 ст. 36 Градостроительного кодекса Российской Федерации от 29.12.2004 № 190-ФЗ действие градостроительного регламента не распространяется на земельные участки, предназначенные для размещения линейных объектов и (или) занятые линейными объектами	Коммунальное обслуживание	3.1
				отдых и рекреация	5.0
:ЗУ 8	299	Размещение объектов капитального строительства в целях обеспечения физических и юридических лиц коммунальными услугами	Согласно п. 2 ч. 4 ст. 36 Градостроительного кодекса Российской Федерации от 29.12.2004 № 190-ФЗ действие градостроительного регламента не распространяется на земельные участки, предназначенные для размещения линейных объектов и (или) занятые линейными объектами	Коммунальное обслуживание	3.1
:ЗУ 12	4531	Размещение основного проезда; размещение объектов капитального строительства в целях обеспечения физических и юридических лиц коммунальными услугами	Согласно п. 2 ч. 4 ст. 36 Градостроительного кодекса Российской Федерации от 29.12.2004 № 190-ФЗ действие градостроительного регламента не распространяется на земельные участки, предназначенные для размещения линейных объектов и (или) занятые линейными объектами	Автомобильный транспорт	7.2
				Коммунальное обслуживание	3.1
:ЗУ 13	1290	Размещение объектов капитального строительства в целях обеспечения физических и юридических лиц коммунальными услугами. места для пеших прогулок	Согласно п. 2 ч. 4 ст. 36 Градостроительного кодекса Российской Федерации от 29.12.2004 № 190-ФЗ действие градостроительного регламента не распространяется на земельные участки, предназначенные для размещения линейных объектов и (или) занятые линейными объектами	Коммунальное обслуживание	3.1
				отдых и рекреация	5.0

Площадь изменяемых (изменённых) земельных участков, вид разрешенного использования изменяемых (изменённых) земельных участков в соответствии с проектом планировки территории.

Таблица 3

Номер изменяемого (изменённого) земельного участка	Площадь изменяемого (изменённого) земельного участка	Рекомендуемое разрешенное использование земельного участка	Вид разрешенного использования земельного участка в соответствии с проектом планировки территории		Код*
			Вид разрешенного использования земельного участка в соответствии с градостроительным регламентом	Наименование вида разрешенного использования земельного участка*	
40:26:000384:23	7238	Размещение двадцатидвухэтажного жилого дома; открытая автостоянка; благоустройство и озеленение придомовых территорий; обустройство спортивных и детских площадок, хозяйственных площадок	Многоквартирные жилые дома 13-17 этажей и выше.	Многоэтажная жилая застройка (высотная застройка)	2.6
40626:000384:22	6701	Размещение двадцатидвухэтажного жилого дома; открытая автостоянка; благоустройство и озеленение придомовых территорий; обустройство спортивных и детских площадок, хозяйственных площадок	Многоквартирные жилые дома 13-17 этажей и выше.	Многоэтажная жилая застройка (высотная застройка)	2.6

* В соответствии с приказом Министерства экономического развития РФ от 01.09.2014 № 540 «Об утверждении классификатора видов разрешенного использования земельных участков».



РОССИЙСКАЯ ФЕДЕРАЦИЯ
КАЛУЖСКАЯ ОБЛАСТЬ

ГОРОДСКАЯ УПРАВА ГОРОДА КАЛУГИ
ПОСТАНОВЛЕНИЕ

от 18.04.2017

№ 138-п

О внесении изменений в постановление Городской Управы города Калуги от 03.08.2016 № 236-п «Об организации обязательных работ на территории муниципального образования «Город Калуга» (в редакции постановления Городской Управы города Калуги от 01.03.2017 № 89-п)

На основании статьи 25 Уголовно-исполнительного кодекса Российской Федерации, статьи 49 Уголовного кодекса Российской Федерации, статей 36, 44 Устава муниципального образования «Город Калуга» ПОСТАНОВЛЯЮ:

1. Внести в перечень предприятий и организаций, предоставляющих рабочие места для лиц, отбывающих наказание в виде обязательных работ, утвержденный постановлением Городской Управы города Калуги от 03.08.2016 № 236-п (в редакции постановления Городской Управы города Калуги от 01.03.2017 № 89-п) (далее – Перечень), следующие изменения:

- 1.1. Пункт 1 Перечня исключить.
- 1.2. Пункты 2, 3, 4, 5, 6, 7, 8, 9 и 10 Перечня считать соответственно пунктами 1, 2, 3, 4, 5, 6, 7, 8 и 9.
2. Настоящее постановление вступает в силу с момента его официального опубликования.
3. Контроль за исполнением настоящего постановления оставляю за собой.

Городской Глава города Калуги К.М.ГОРОБЦОВ.

И Н Ф О Р М А Ц И Я О ВОЗМОЖНОМ ПРЕДОСТАВЛЕНИИ ЗЕМЕЛЬНОГО УЧАСТКА

Управление архитектуры, градостроительства и земельных отношений города Калуги в соответствии со ст. 39.18 Земельного кодекса Российской Федерации сообщает о возможности предоставления в аренду земельного участка площадью 1500 кв.м, для строительства, с видом разрешенного использования - индивидуальные жилые дома усадебного типа, находящегося в государственной собственности.

Местоположение: г. Калуга, д.Плетеневка.
Граждане, заинтересованные в предоставлении земельного участка для указанной цели, в течение тридцати дней, соответственно, с момента опубликования вправе подавать заявления о намерении участвовать в аукционе на право заключения договора аренды указанного земельного участка.

Заявление подается в управление архитектуры, градостроительства и земельных отношений города Калуги, расположенное по адресу: г. Калуга, ул.Московская, д.188, каб.114, лично, через представителя, по почте, с помощью портала государственных услуг Российской Федерации: <http://www.gosuslugi.ru/>.

Дата окончания приема заявлений: по истечении 30 дней с даты публикации сообщения.
Ознакомиться со схемой расположения земельного участка на кадастровом плане территории можно на официальном сайте Городской Управы города Калуги в сети «Интернет»: <http://www.kaluga-gov.ru/> и по адресу: г. Калуга, ул.Московская, д.188, каб.427, вторник с 9:00 до 13:00, четверг с 14:00 до 17:00, тел. (4842) 713-613.

Заместитель Городского Головы - начальник управления Ю.В.КОВТУН.

