



(Ф.И.О. физического лица, ИП или полное наименование юридического лица)

№ п/п	Наименование документа	Кол-во листов	Примечание
1.	Заявка на участие в аукционе		
2.	Копия документа, удостоверяющего личность заявителя (для граждан)		
3.	Платежный документ, подтверждающий внесение задатка		
4.	Доверенность на лицо, имеющее право действовать от имени заявителя		
5.	Надлежащим образом заверенный перевод на русский язык документов о государственной регистрации юридического лица в соответствии с законодательством иностранного государства (для иностранных юридических лиц)		

Документы передал \_\_\_\_\_  
М.П. Заявитель (уполномоченный представитель заявителя)

Подпись  
(Фамилия Имя Отчество (полностью) (необходимо указать реквизиты доверенности, (заполняется организатором торгов)

Заявке присвоен номер № \_\_\_\_\_  
Заявку и вышеперечисленные документы принял \_\_\_\_\_ (подпись) М.П.

« \_\_\_\_\_ » \_\_\_\_\_ 2017 г.

Отказ в регистрации заявки: час. \_\_\_\_\_ мин. \_\_\_\_\_  
« \_\_\_\_\_ » \_\_\_\_\_ 2017 г.

Основание отказа \_\_\_\_\_

Подпись уполномоченного лица Организатора аукциона \_\_\_\_\_  
М.П. ».

Заместитель Городского Головы - начальник управления  
Ю.В.КОВТУН.



Российская Федерация  
Городская Дума города Калуги  
ПОСТАНОВЛЕНИЕ  
Главы городского самоуправления  
города Калуги

от 28.08.2017 № 42  
О проведении публичных слушаний по документации по внесению изменений в проект планировки территории и проект межевания территории в районе улицы Изумрудной, утвержденные постановлением Городской Управы города Калуги от 28.03.2016 № 97-п

В связи с окончанием работ по подготовке документации по внесению изменений в проект планировки территории и проект межевания территории в районе улицы Изумрудной, утвержденные постановлением Городской Управы города Калуги от 28.03.2016 № 97-п, выполненных на основании постановления Городской Управы города Калуги от 30.12.2016 № 15671-п «О подготовке внесения изменений в проект планировки территории и проект межевания территории в районе улицы Изумрудной, утвержденные постановлением Городской Управы города Калуги от 28.03.2016 № 97-п», в соответствии с пунктом 5 статьи 46 Градостроительного кодекса Российской Федерации, Положением о порядке организации и проведения публичных слушаний на территории муниципального образования «Город Калуга» от 28.04.2006 № 57 (в редакции от 18.02.2015 № 22), статьями 38, 44 Устава муниципального образования «Город Калуга», а также в целях соблюдения права человека на благоприятные условия жизнедеятельности, прав и законных интересов правообладателей земельных участков и объектов капитального строительства ПОСТАНОВЛЯЮ:

1. Определить органом, уполномоченным на организацию и проведение публичных слушаний, Городскую Управу города Калуги.
2. Провести 02.10.2017 в 17.20 публичные слушания по документации по внесению изменений в проект планировки территории и проект межевания территории в районе улицы Изумрудной, утвержденные постановлением Городской Управы города Калуги от 28.03.2016 № 97-п (далее – публичные слушания).
3. Установить место проведения публичных слушаний: г.Калуга, ул.Ленина, д.93, зал Циолковский.
4. Определить время и место предварительного ознакомления с документацией по внесению изменений в проект планировки территории и проект межевания территории в районе улицы Изумрудной, утвержденные постановлением Городской Управы города Калуги от 28.03.2016 № 97-п с 18.09.2017 по 29.09.2017 по адресу: г.Калуга, ул.Московская, д.188, кабинет 321.
5. Прием предложений и замечаний по документации по внесению изменений в проект планировки территории и проект межевания территории в районе улицы Изумрудной, утвержденные постановлением Городской Управы города Калуги от 28.03.2016 № 97-п осуществляется не позднее 29.09.2017 по адресу: г.Калуга, ул.Московская, д.188, каб.112, каб.114 с 8.00 до 13.00 и с 14.00 до 16.00.
6. Городской Управе города Калуги обеспечить размещение настоящего постановления на официальном сайте Городской Управы города Калуги в сети Интернет.
7. Настоящее постановление вступает в силу после его официального опубликования.
8. Контроль за исполнением настоящего постановления возложить на Городского Голову города Калуги.

Глава городского самоуправления города Калуги А.Г. ИВАНОВ.

### Уведомление

#### Уважаемые владельцы транспортных средств!

В соответствии с Положением об эвакуации бесхозного, брошенного, разукомплектованного автотранспорта на территории муниципального образования «Город Калуга», утвержденным постановлением Городской Управы города Калуги от 09.12.2013 № 395-п, управление по работе с населением на территориях предлагает Вам в течение 7 суток после даты опубликования данного уведомления своими силами переместить транспортное средство в предназначенное для хранения транспортных средств место или эвакуировать/утилизировать транспортное средство в случае прекращения его эксплуатации, расположенных по указанным адресам (см.таблица).

В случае неприятия Вами мер в срок, указанный в настоящем уведомлении, транспортное средство будет эвакуировано в октябре 2017 года.

Перечень бесхозного, брошенного, разукомплектованного автотранспорта выявленного на территории муниципального образования «Город Калуга» и находящегося без перемещения более 30 дней

№ п/п	Адрес	Марка	Государственный номер
Ленинский округ			
	ул.Кирова, д.70	Дэу серого цвета	М609НМ40
	ул.Ленина, д.113	ВАЗ 2102 зеленого цвета	Н334ХВ40
	ул.Генерала Попова, д.18 корп.2	Мицубиси	М032ХР40
Московский округ			
	бульвар Энтузиастов, д.26	ВАЗ синего цвета	Н8200А40
	ул.Правды, д.1	Ауди серо-коричневого цвета	В737ЕЕ40
	ул.Малоярославецкая, д.2	ВАЗ 2107	Е534ВН40
	ул.Пионерская, д.2	Мерседес черного цвета	О202ЕХ40

#### 06 сентября 2017 будет проведен ОСМОТР ТРАНСПОРТНЫХ СРЕДСТВ

Комиссия при Городской Управе города Калуги, созданная для решения вопросов об эвакуации и осмотре транспортных средств, подлежащих эвакуации, извещает о том, что по указанным адресам будет проводиться осмотр транспортных средств, в ходе которого будут составлены акты о необходимости их эвакуации.

#### Извещение. Уважаемые владельцы транспортных средств!

Комиссия при Городской Управе города Калуги созданная для решения вопросов об эвакуации и осмотре транспортных средств, подлежащих эвакуации, в соответствии с Положением об эвакуации бесхозного, брошенного, разукомплектованного автотранспорта на территории муниципального образования «Город Калуга», утвержденным постановлением Городской Управы города Калуги от 09.12.2013 № 395-п, извещает Вас (см.таблица), что по указанным адресам будет проводиться осмотр транспортных средств (далее – ТС) с составлением актов о необходимости их эвакуации.

#### Список автотранспорта с признаками бесхозного и брошенного, расположенного на территории муниципального образования «Город Калуга», по которому в комиссию поступили обращения для принятия решения об эвакуации

Адрес размещения ТС	Марка ТС	Гос. регистр. знак ТС	Дата и время осмотра ТС
ул.Академическая, д.2 со стороны овощного рынка	ВАЗ 21120	К865УО40	06.09.2017 09.00-13.00
ул.Московская, д.31	Фиат черного цвета	М263НА40	
ул.Московская, д.291 корп.2 (на тротуаре с торца дома)	ВАЗ 21103 сине-зеленого цвета	К729РР40	
ул.Бульвар Энтузиастов, д.13а	Опель серого цвета	Е483УН40	
ул.5-я Линия, д.1корп.1	Вольво серого цвета	отсутствует	
ул.Промежуточная, д.9 (на проезжей части)	ВАЗ 21099 красного цвета	Е175УУ40	
ул.Турынинская, д.15	ИЖ синего цвета	В857ТР40	
ул.Тепличная, д.8	ВАЗ белого цвета	В6405КЖ	

Вам предлагается присутствовать на осмотре.

#### Заключение № 26 о внесении изменений в Правила землепользования и застройки городского округа «Город Калуга»

г.Калуга 22.08.2017

Рассмотрев предложение, поступившее от ООО «НОРДИС», о внесении изменений в Правила землепользования и застройки городского округа «Город Калуга» путем установления территориальной зоны Ж-3 (Зона жилой застройки смешанной этажности) на территорию, на которой расположен земельный участок с кадастровым номером 40:26:000011:43, в соответствии с пунктом 5 Положения о порядке деятельности комиссии по подготовке проекта Правил землепользования и застройки городского округа «Город Калуга» (далее – Комиссия), утвержденного постановлением Городского Головы городского округа «Город Калуга» от 12.04.2007 № 62-п, Комиссия единогласно приняла РЕШЕНИЕ:

Рекомендовать Городскому Голове города Калуги одобрить внесение изменений в Правила землепользования и застройки городского округа «Город Калуга» в соответствии с поступившим предложением, а именно:

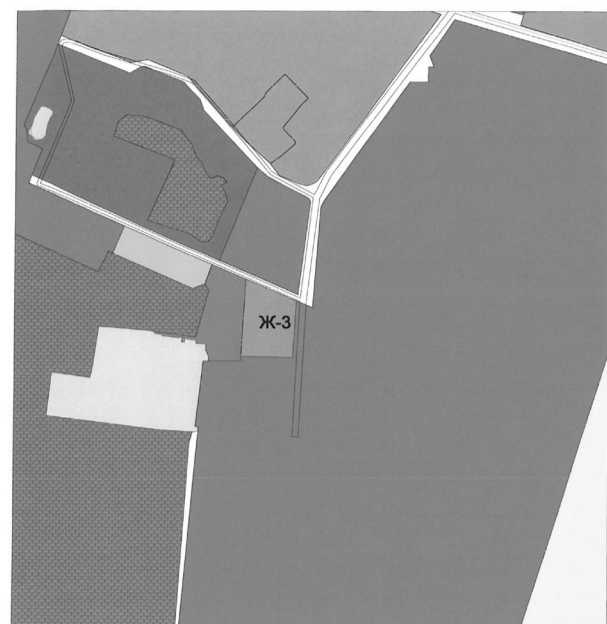
- установить территориальную зону Ж-3 (Зона жилой застройки смешанной этажности) на территорию, на которой расположен земельный участок с кадастровым номером 40:26:000011:43 согласно графическому приложению, являющемуся неотъемлемой частью данного заключения.

Приложение: на 1 л. в 1 экз.

Заместитель председателя комиссии Дышлевич Л.П.

Члены комиссии:

Морозов В.А.  
Кезина Н.А.  
Борсук В.В.  
Грачев В.В.  
Грибанская И.А.  
Савосина И.В.  
Коняхина Т.И.  
Сотсков К.В.  
Чаплин С.В.



Устанавливаемая зона жилой застройки смешанной этажности (Ж-3)

#### Заключение № 27 о внесении изменений в Правила землепользования и застройки городского округа «Город Калуга»

г.Калуга 22.08.2017

Рассмотрев предложение, поступившее от ООО «Промхиминвест», о внесении изменений в Правила землепользования и застройки городского округа «Город Калуга» путем установления территориальной зоны П-3 (Зона производственно-коммунальных объектов III класса санитарной классификации) на территорию в пределах земельных участков с кадастровыми номерами 40:26:000122:53 и 40:26:000122:209, в соответствии с пунктом 5 Положения о порядке деятельности комиссии по подготовке проекта Правил землепользования и застройки городского округа «Город Калуга» (далее – Комиссия), утвержденного постановлением Городского Головы городского округа «Город Калуга» от 12.04.2007 № 62-п, Комиссия единогласно приняла РЕШЕНИЕ:

Рекомендовать Городскому Голове города Калуги одобрить внесение изменений в Правила землепользования и застройки городского округа «Город Калуга» в соответствии с поступившим предложением, а именно:

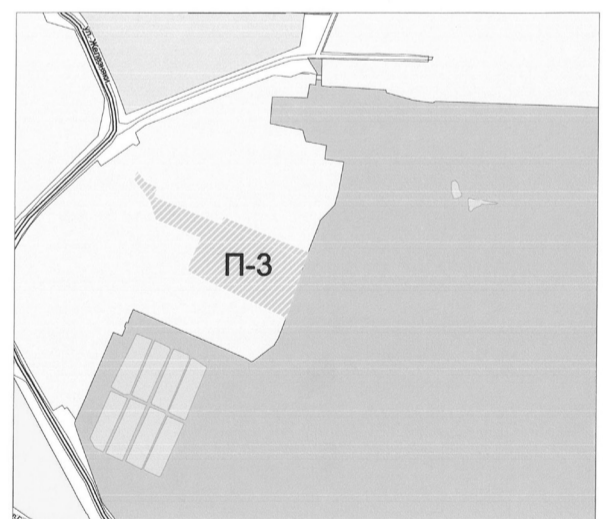
- установить территориальную зону П-3 (Зона производственно-коммунальных объектов III класса санитарной классификации) на территорию в пределах земельных участков с кадастровыми номерами 40:26:000122:53 и 40:26:000122:209 согласно графическому приложению, являющемуся неотъемлемой частью данного заключения.

Приложение: на 1 л. в 1 экз.

Заместитель председателя комиссии Дышлевич Л.П.

Члены комиссии: Морозов В.А., Кезина Н.А., Борсук В.В., Грачев В.В., Грибанская И.А., Савосина И.В., Коняхина Т.И., Сотсков К.В., Чаплин С.В.

Приложение



Устанавливаемая территориальная зона размещения производственных объектов III класса санитарной классификации (П-3)

#### Заключение № 28 об отклонении предложения, поступившего от Силаева Юрия Евгеньевича, о внесении изменений в Правила землепользования и застройки городского округа «Город Калуга»

г.Калуга 22.08.2017

Рассмотрев повторное предложение Силаева Юрия Евгеньевича о внесении изменений в Правила землепользования и застройки городского округа «Город Калуга» путем установления территориальной зоны Ж-3 (Зона жилой застройки смешанной этажности) согласно графическому приложению в соответствии с пунктом 5 Положения о порядке деятельности комиссии по подготовке проекта Правил землепользования и застройки городского округа «Город Калуга» (далее – Комиссия), утвержденного постановлением Городского Головы городского округа «Город Калуга» от 12.04.2007 № 62-п, Комиссия единогласно приняла РЕШЕНИЕ:

Рекомендовать Городскому Голове города Калуги отклонить вне-

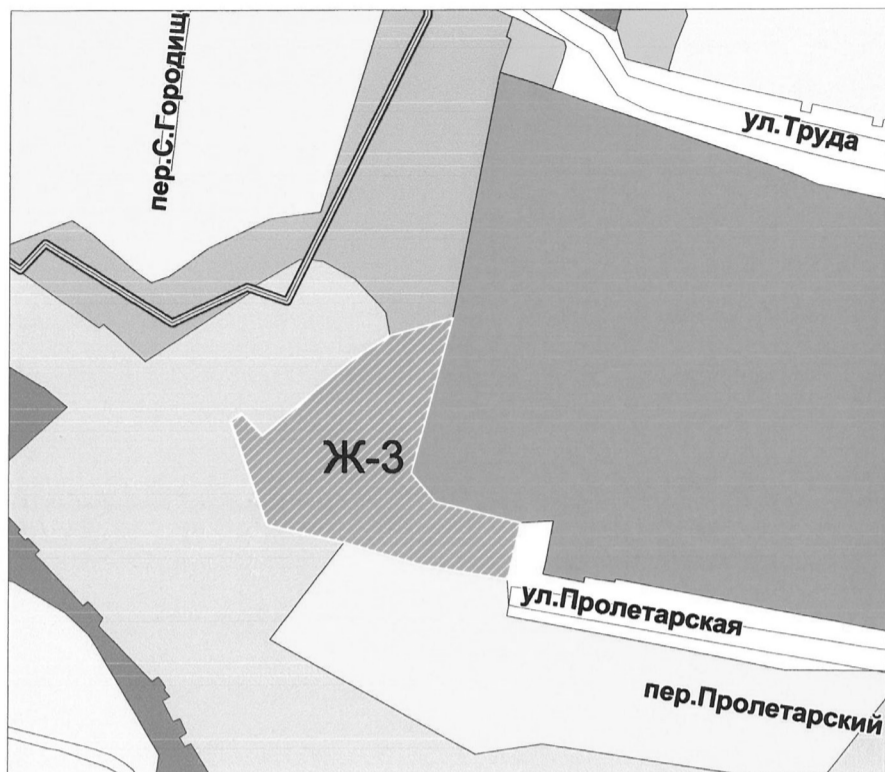
сение изменений в Правила землепользования и застройки городского округа «Город Калуга» в связи с повторным предложением, поступившим от Силаева Юрия Евгеньевича.


Заместитель председателя комиссии Дышлевич Л.П.

Члены комиссии: Морозов В.А. Кезина Н.А. Борсук В.В. Грачев В.В. Грибанская И.А.

Савосина И.В. Коняхина Т.И. Сотсков К.В. Чаплин С.В.

Приложение



 Устанавливаемая территориальная зона жилой застройки смешанной этажности (Ж-3)

Утверждаю

Заместитель начальника управления архитектуры, градостроительства и земельных отношений города Калуги

В.А. Морозов

«22» августа 2017 г.

Заключение

о результатах публичных слушаний по проекту внесения изменений в проект планировки территории в районе улиц Хрустальная, Заводская

**Основание проведения публичных слушаний:** постановление Главы городского самоуправления города Калуги от 07.07.2017 № 32 «О проведении публичных слушаний по проекту внесения изменений в проект планировки территории в районе улиц Хрустальная, Заводская».

**Организатор проведения публичных слушаний:** управление архитектуры, градостроительства и земельных отношений города Калуги.

**Дата проведения публичных слушаний** – 16 августа 2017 года.

**Начало проведения слушаний** – 17:00.

**Место проведения публичных слушаний** – г.Калуга, ул.Ленина, д.93, зал Циолковский.

**Количество заявленных участников публичных слушаний:** 13 человек.

По результатам рассмотрения представленных материалов по проекту внесения изменений в проект планировки территории в районе улиц Хрустальная, Заводская, предложений участников публичных слушаний:

**ЗАКЛЮЧЕНИЕ:**

1. Одобрить проект внесения изменений в проект планировки территории в районе улиц Хрустальная, Заводская.
2. Рекомендовать Городскому Голове города Калуги принять решение об утверждении проекта внесения изменений в проект планировки территории в районе улиц Хрустальная, Заводская.



РОССИЙСКАЯ ФЕДЕРАЦИЯ  
КАЛУЖСКАЯ ОБЛАСТЬ  
ГОРОДСКАЯ УПРАВА ГОРОДА КАЛУГИ  
ПОСТАНОВЛЕНИЕ

от 25.08.2017

№ 293-п

**О проведении аукциона на право заключения договора о развитии застроенной территории, ограниченной улицами Пухова, Кирпичной**

В соответствии со статьями 46.2, 46.3 Градостроительного кодекса Российской Федерации, статьями 36, 44, 47 Устава муниципального образования «Город Калуга», постановлением Городского Головы городского округа «Город Калуга» от 30.07.2007 № 154-п «О реализации положений Градостроительного кодекса Российской Федерации», постановлением Городской Управы города Калуги от 06.07.2017 № 245-п «О развитии застроенной территории, ограниченной улицами Пухова, Кирпичная», договором безвозмездного оказания услуг по организации и проведению аукционов на право заключить договор о развитии застроенной территории от 09.01.2017 ПОСТАНОВЛЯЮ:

1. Провести аукцион на право заключения договора о развитии застроенной территории, ограниченной улицами Пухова, Кирпичной, открытый по составу участников и форме подачи заявок (далее - аукцион).
2. Определить начальную цену предмета аукциона в размере 100 000 (Сто тысяч) рублей.
3. Определить сумму задатка в размере ста процентов начальной цены предмета аукциона.
4. Определить существенные условия договора о развитии застроенной территории, ограниченной улицами Пухова, Кирпичной, согласно приложению к настоящему постановлению.
5. Организатором аукциона выступает бюджетное специализированное учреждение «Фонд имущества Калужской области».
6. Постановление Городской Управы города Калуги от 19.09.2016 № 292-п «О проведении аукциона на право заключения договора о развитии застроенной территории, ограниченной улицами Пухова, Кирпичной» признать утратившим силу.
7. Настоящее постановление вступает в силу после его официального опубликования.
8. Контроль за исполнением настоящего постановления возложить на управление архитектуры, градостроительства и земельных отношений города Калуги.

Городской Голова города Калуги **К.М.ГОРОБЦОВ.**

Приложение к постановлению Городской Управы города Калуги от 25.08.2017 г. №293-п

**Существенные условия договора о развитии застроенной территории, ограниченной улицами Пухова, Кирпичной**

1. Местоположение и площадь застроенной территории, в отношении которой принято решение о развитии, перечень адресов зданий, строений, сооружений, подлежащих сносу.
  - 1.1. Местоположение и площадь застроенной территории, в отношении которой принято решение о развитии: территория, ограниченная улицами Пухова, Кирпичной, г.Калуга площадью 5 768 кв.м, согласно графическому приложению.
  - 1.2. Перечень адресов зданий, строений, сооружений, подлежащих сносу:

№ п/п	Улица	Номер здания, строения, сооружения
	ул.Пухова	18
	ул.Пухова	20
	ул.Пухова	22
	ул.Кирпичная	7

2. Цена права на заключение договора о развитии застроенной территории, ограниченной улицами Пухова, Кирпичной (далее – Договор), устанавливается по результатам аукциона на право заключения Договора в соответствии с протоколом о результатах аукциона.

3. Обязательство лица, заключившего Договор, - подготовить проект планировки застроенной территории, включая проект межевания застроенной территории, в отношении которой принято решение о развитии, в соответствии с градостроительным регламентом и региональными нормативами градостроительного проектирования Калужской области.

Максимальный срок подготовки указанных документов - 3 (три) месяца с даты вступления в силу Договора.

4. Обязательство лица, заключившего Договор, - устранить замечания, выявленные Городской Управой города Калуги (далее – У управа) при проверке проекта планировки застроенной территории, включая проект межевания застроенной территории, в отношении которой принято решение о развитии.

Максимальный срок исполнения данного обязательства - 1 (один) месяц с момента получения замечаний.

5. Обязательство лица, заключившего Договор, - создать либо приобрести, а также передать в муниципальную собственность благоустроенные жилые помещения для предоставления гражданам, выселяемым из жилых помещений, предоставленных по договорам социального найма, договорам найма специализированного жилого помещения и расположенных на застроенной территории, в отношении которой принято решение о развитии.

Максимальный срок исполнения данного обязательства – 2 (два) года с даты вступления в силу Договора.

6. Обязательство лица, заключившего Договор, - осуществить строительство с утвержденным проектом планировки застроенной территории.

Максимальный срок осуществления строительства – 4 (четыре) года с даты вступления в силу Договора.

7. Обязательство лица, заключившего Договор, - ежеквартально представлять в Управу отчет об исполнении обязательств по Договору.

8. Обязательство Управы - утвердить проект планировки застроенной территории, включая проект межевания застроенной территории, в отношении которой принято решение о развитии, в соответствии с градостроительным регламентом, региональными и местными нормативами градостроительного проектирования.

Максимальный срок выполнения указанного обязательства - 2 (два) месяца с момента представления лицом, заключившим Договор, в Управу документации по планировке территории с устраненными замечаниями, выявленными при проверке Управой документации по планировке территории.

9. Обязательство Управы - предоставить лицу, заключившему Договор, в собственность или в аренду по его выбору без проведения торгов в соответствии с земельным законодательством для строительства в границах застроенной территории, в отношении которой принято решение о развитии, земельные участки, которые находятся в муниципальной собственности или государственной собственности на которые не разграничена (если распоряжение такими земельными участками осуществляется органом местного самоуправления) и которые не предоставлены в пользование и (или) во владение гражданам и юридическим лицам, после выполнения лицом, заключившим Договор, обязательств, предусмотренных пунктами 3, 4, 5 части 3 статьи 46.2 Градостроительного кодекса Российской Федерации.

Предоставление в собственность или аренду земельных участков производится поэтапно исходя из очередности строительства, определяемой проектом планировки застроенной территории, в отношении которой принято решение о развитии.

Максимальный срок выполнения указанного обязательства для каждого этапа строительства, определяемого проектом планировки застроенной территории, в отношении которой принято решение о развитии, – 1 (один) месяц после выполнения лицом, заключившим Договор, обязательств для каждого этапа строительства.

10. Срок Договора: 4 (четыре) года с момента вступления в силу Договора.

11. Ответственность сторон за неисполнение или ненадлежащее исполнение Договора.

В случае неисполнения лицом, заключившим Договор, обязательств по Договору в установленные сроки лицо, заключившее Договор, обязано уплатить в безналичном порядке неустойку в размере 0,1 % от цены права на заключение Договора за каждый календарный день просрочки путем перечисления по реквизитам, указанным Управой.

12. В случае неисполнения или ненадлежащего исполнения лицом, заключившим Договор, обязательства осуществить строительство на застроенной территории и иных обязательств, являющихся существенными условиями договора и подлежащих выполнению после предоставления земельных участков, которые находятся в муниципальной собственности или государственная собственность на которые не разграничена, без торгов в соответствии с частью 8 статьи 46.1 и пунктом 9 части 3 статьи 46.2 Градостроительного кодекса Российской Федерации, права на соответствующие земельные участки могут быть прекращены в соответствии с земельным и гражданским законодательством.



РОССИЙСКАЯ ФЕДЕРАЦИЯ  
КАЛУЖСКАЯ ОБЛАСТЬ  
ГОРОДСКАЯ УПРАВА ГОРОДА КАЛУГИ  
ПОСТАНОВЛЕНИЕ

от 25.08.2017

№ 294-п

**О внесении изменения в постановление Городской Управы города Калуги от 05.07.2016 № 202-п «Об утверждении Порядка осуществления муниципального контроля за обеспечением сохранности автомобильных дорог местного значения в границах муниципального образования «Город Калуга»**

В целях обеспечения осуществления муниципального контроля за обеспечением сохранности автомобильных дорог местного значения, в соответствии с пунктом 5 части 1 статьи 16 Федерального закона от 06.10.2003 № 131-ФЗ «Об общих принципах организации местного самоуправления в Российской Федерации», пунктом 1 статьи 13, частью 2 статьи 13.1 Федерального закона от 08.11.2007 № 257-ФЗ «Об автомобильных дорогах и о дорожной деятельности в Российской Федерации и о внесении изменений в отдельные законодательные акты Российской Федерации», статьями 38, 44 Устава муниципального образования «Город Калуга» ПОСТАНОВЛЯЮ:

1. Внести в постановление Городской Управы города Калуги от 05.07.2016 № 202-п «Об утверждении Порядка осуществления муниципального контроля за обеспечением сохранности автомобильных дорог местного значения в границах муниципального образования «Город Калуга» (далее - Постановление) следующее изменение:

- 1.1. Приложение 2 к Постановлению изложить в новой редакции согласно приложению к настоящему постановлению.
2. Настоящее постановление вступает в силу после его официального обнародования и подлежит официальному опубликованию.
3. Контроль за исполнением настоящего постановления возложить на управление городского хозяйства города Калуги.

Городской Голова города Калуги **К.М.ГОРОБЦОВ.**

Приложение к постановлению Городской Управы города Калуги от 25.08.2017 №294-п

**Перечень должностных лиц, уполномоченных на осуществление муниципального контроля за сохранностью автомобильных дорог местного значения в границах муниципального образования «Город Калуга»**

Спиридонов Кирилл Андреевич	- главный специалист отдела благоустройства комитета по благоустройству управления городского хозяйства города Калуги;
Дейлов Андрей Александрович	- главный специалист отдела эксплуатации улично-дорожной сети комитета дорожного хозяйства управления городского хозяйства города Калуги;
Кузьмина Вероника Валентиновна	- заместитель начальника отдела эксплуатации улично-дорожной сети комитета дорожного хозяйства управления городского хозяйства города Калуги;
Колесов Александр Валентинович	- начальник отдела содержания коммунальных сетей комитета по развитию и содержанию коммунальных сетей управления жилищно-коммунального хозяйства города Калуги;
Котельников Юрий Александрович	- главный специалист отдела по безопасности дорожного движения комитета дорожного хозяйства управления городского хозяйства города Калуги;
Захаров Сергей Николаевич	- начальник отдела административного контроля комитета административного и жилищного контроля управления городского хозяйства города Калуги;
Табалин Сергей Николаевич	- главный специалист отдела административного контроля комитета административного и жилищного контроля управления городского хозяйства города Калуги;
Сехин Виталий Сергеевич	- ведущий специалист отдела по организации защиты населения;
Спиридонов Михаил Александрович	- директор МБУ «Специализированное монтажно-эксплуатационное управление»;
Фомин Владимир Николаевич	- директор МКУ «Служба единого заказа городского хозяйства»;
Сысоева Марина Геннадьевна	- начальник отдела землеустроительной документации комитета земельных отношений управления архитектуры, градостроительства и земельных отношений города Калуги;
Сальникова Татьяна Анатольевна	- заместитель председателя комитета - начальник отдела рекламного рынка комитета по развитию сферы услуг и рекламного рынка управления экономики и имущественных отношений города Калуги.

**УВЕДОМЛЕНИЕ**

**Уважаемые владельцы транспортных средств**

Комиссия при Городской Управе города Калуги, созданная для принятия решений об эвакуации бесхозных, брошенных, разукomплектованных транспортных средств, в соответствии с Положением об эвакуации бесхозного, брошенного, разукomплектованного автотранспорта на территории муниципального образования «Город Калуга», утвержденным постановлением Городской Управы города Калуги от 09.12.2013 № 395-п, уведомляет Вас, что перечисленные транспортные средства эвакуированы на специально отведенную территорию по адресу: г.Калуга, ул.Белокирпичная, 5, спецавтостоянка; контактный телефон 8-910-706-17-79.

№ п/п	Адрес размещения ТС	Марка	Государственный номер	Дата эвакуации
	Московский округ			
	ул.Бульвар Энтузиастов, д.1	Волга белого	Н 861 УУ 40	28.08.2017
	Октябрьский округ			
	ул.Товарная, д.11	ВАЗ красного	Р 238 МЕ 30	28.08.2017



РОССИЙСКАЯ ФЕДЕРАЦИЯ  
КАЛУЖСКАЯ ОБЛАСТЬ  
ГОРОДСКАЯ УПРАВА ГОРОДА КАЛУГИ  
ПОСТАНОВЛЕНИЕ

от 28.08.2017

№ 10218-пи

**О мерах по реализации Положения о Государственной системе регистрации (учета) избирателей, участников референдума в Российской Федерации на территории муниципального образования «Город Калуга»**

Руководствуясь Федеральным законом от 12.06.2002 № 67-ФЗ «Об основных гарантиях избирательных прав и права на участие в референдуме граждан Российской Федерации», Положением о Государственной системе регистрации (учета) избирателей, участников референдума в Российской Федерации, утвержденным постановлением Центральной избирательной комиссии Российской Федерации от 06.11.1997 № 134/973-II (далее – Положение), постановлением Губернатора Калужской области от 23.04.2014 № 164 «О мерах по реализации Положения о Государственной системе регистрации (учета) избирателей, участников референдума в Российской Федерации», постановлением Избирательной комиссии Калужской области от 12.05.2017 № 69/11-VI «Об обеспечении функционирования Государственной системы регистрации (учета) избирателей, участников референдума на территории Калужской области» ПОСТАНОВЛЯЮ:

1. Определить управление по работе с населением на территориях ответственным за осуществление регистрации (учета) избирателей, участников референдума на территории муниципального образования «Города Калуга».
2. Рекомендовать Городской Думе города Калуги представлять в управление по работе с населением на территориях заверенные копии решений Городской Думы города Калуги о наименовании, переименовании улиц, переулков и других элементов улично- дорожной сети на территории муниципального образования «Город Калуга» в течение двух рабочих дней со дня их принятия.
3. Управлению архитектуры, градостроительства и земельных отношений города Калуги представлять в управление по работе с населением на территориях заверенные копии правовых актов Городской Управы города Калуги об изменении и присвоении новых адресов индивидуальным жилым домам, многоквартирным жилым домам в течение двух рабочих дней со дня их принятия.
4. Управлению записи актов гражданского состояния города Калуги представлять в управление по работе с населением на территориях еженедельно по средам сведения о государственной регистрации смерти граждан, достигших возраста 14 лет (в том числе в связи с вступившим в законную силу решением суда об установлении факта смерти или об объявлении гражданина умершим, а также внесением изменений в запись акта о смерти в связи с установлением личности умершего, смерть которого зарегистрирована как смерть неизвестного лица), по форме 1.2 риур (приложение 1) в форме электронного документа, подписанного уполномоченным должностным лицом управления записи актов гражданского состояния города Калуги усиленной квалифицированной электронной подписью.
5. Рекомендовать Калужскому районному суду Калужской области обеспечить информирование управления по работе с населением на территориях о признании судом граждан, место жительства которых находится на территории муниципального образования «Город Калуга», недееспособными или дееспособными, ранее признанными судом недееспособными, в течение 10 дней со дня вступления такого решения в законную силу по форме № 1.5 риур (приложение 2).
6. Рекомендовать командирам воинских частей, расположенных на территории муниципального образования «Город Калуга», представлять в управление по работе с населением на территориях сведения по форме № 3.1 риур (приложение 3) на защищенном от записи машиночитаемом носителе по состоянию на 1 января и 1 июля каждого года не позднее 10 января и 10 июля каждого года соответственно.
7. Управлению по работе с населением на территориях:

- 7.1. В течение одного рабочего дня обобщать сведения, предусмотренные подпунктами 2.7 – 2.9, 2.11 Положения.
- 7.2. В течение одного рабочего дня после получения сведений осуществить передачу сведений, указанных в пунктах 2, 3, 4, 5, 6 настоящего постановления, и обобщенных сведений в соответствии с подпунктом 7.1 настоящего постановления председателю территориальной избирательной комиссии, определенному распоряжением председателя Избирательной комиссии Калужской области, по акту приема-передачи сведений от граждан Российской Федерации для формирования и ведения Регистра избирателей, участников референдума на территории муниципального образования «Город Калуга» (приложение 4), а также электронного файла в формате согласно приложению 5 к настоящему постановлению.
- 7.3. Организовать подготовку данных о численности избирателей, участников референдума, зарегистрированных на территории муниципального образования «Город Калуга», по форме № 3.2 риур (приложение 6) не позднее 15 января и 15 июля каждого года по состоянию на 1 января и 1 июля.
- 7.4. Осуществлять контроль:
  - 7.4.1. За соблюдением порядка представления сведений органами (должностными лицами), указанными в пунктах 2, 3, 4, 5 и 6 настоящего постановления.
  - 7.4.2. За полнотой и достоверностью сведений, обобщаемых в соответствии с пунктом 7.1 настоящего постановления.
- 7.5. Довести настоящее постановление до сведения лиц, указанных в пунктах 2, 3, 4, 5 и 6 настоящего постановления.
8. Признать утратившим силу постановление Городской Управы города Калуги от 22.05.2014 № 6134-пи «О мерах по реализации Положения о Государственной системе регистрации (учета) избирателей, участников референдума в Российской Федерации на территории муниципального образования «Город Калуга».
9. Настоящее постановление вступает в силу с момента его принятия и подлежит официальному опубликованию.
10. Контроль за исполнением настоящего постановления оставляю за собой.

Городской Голова города Калуги **К.М.ГОРОБЦОВ.**

Приложение 1  
к постановлению Городской Управы  
города Калуги  
от 28.08.2017 № 10218-пи

Форма № 1.2 риур

**СВЕДЕНИЯ**  
о государственной регистрации смерти граждан Российской Федерации в период с \_\_\_\_\_ по \_\_\_\_\_ 20 \_\_\_\_ года  
на территории \_\_\_\_\_

№ п/п	Фамилия, имя, отчество	Дата рождения	Место рождения	Пол	Гражданство	Последнее место жительства <sup>1</sup>	Дата смерти	Номер записи акта о смерти	Дата записи акта о смерти	Примечание
1	2	3	4	5	6	7	8	9	10	11
Граждане, место жительства которых было расположено за пределами территории муниципального образования										

Руководитель городского (районного) органа записи актов гражданского состояния \_\_\_\_\_ (подпись) (фамилия, имя, отчество)  
М.П.

<sup>1</sup> Сначала указываются сведения о гражданах, место жительства которых было расположено на указанной территории, а затем ставится заголовок «Граждане, место жительства которых было расположено за пределами территории муниципального образования», при этом сведения указываются в разрезе муниципальных районов, городских округов этого же субъекта Российской Федерации, иных субъектов Российской Федерации. Фамилии граждан во всех группах указываются в алфавитном порядке.

<sup>2</sup> Для вынужденных переселенцев – адрес места пребывания.

Приложение 2 к постановлению Городской Управы города Калуги от 28.08.2017 № 10218-пи

Форма № 1.5 риур  
Главе местной администрации

Адрес \_\_\_\_\_  
(местной администрации муниципального района, городского округа, города Байконур по месту жительства гражданина)

Решением \_\_\_\_\_ городского (районного) суда  
гражданин \_\_\_\_\_

(фамилия, имя, отчество)  
« \_\_\_\_\_ » \_\_\_\_\_ года рождения, родившийся в \_\_\_\_\_  
\_\_\_\_\_, проживающий по адресу:  
(указывается в соответствии с отметкой в паспорте гражданина Российской Федерации)  
паспорт серии \_\_\_\_\_, номер \_\_\_\_\_, выдан « \_\_\_\_\_ » \_\_\_\_\_ года  
(наименование и код органа, выдавшего паспорт гражданина Российской Федерации)  
признан \_\_\_\_\_ (недееспособным, дееспособным)  
Решение суда вступило в силу « \_\_\_\_\_ » \_\_\_\_\_ года.  
Федеральный судья городского (районного) суда \_\_\_\_\_  
(подпись) (фамилия, имя, отчество)  
« »

Приложение 3  
к постановлению Городской Управы  
города Калуги  
от 28.08. 2017 № 10218-пи

Форма № 3.1 риур

**СВЕДЕНИЯ  
о численности зарегистрированных избирателей, участников референдума,  
проживающих в пределах расположения**

\_\_\_\_\_ (номер воинской части (наименование военной организации, военного учреждения))  
\_\_\_\_\_ (наименование муниципального района (городского округа, внутригородской территории города федерального значения, консульского округа, города Байконур), для муниципального района - наименование поселения, на территории которого расположена воинская часть)  
\_\_\_\_\_ (наименование субъекта Российской Федерации (иностранного государства))

по состоянию на \_\_\_\_\_ (дата)

Число избирателей, участников референдума  
в том числе военнослужащих,  
проходящих военную службу по призыву,  
из них военнослужащих, проходящих  
военную службу по призыву, место жительства  
которых до призыва на военную службу не  
было расположено на территории  
муниципального образования, где  
дислоцирована воинская часть (военная  
организация, военное учреждение)<sup>1</sup>

Командир воинской части (начальник военной  
организации, военного учреждения)  
\_\_\_\_\_ (подпись) \_\_\_\_\_ (фамилия, имя, отчество)  
М.П.

<sup>1</sup>Для воинских частей, размещенных за пределами территории Российской Федерации, не заполняется.

Приложение 4  
к постановлению Городской Управы  
города Калуги  
От 28.08. 2017 № 10218-пи

**АКТ**

**приема-передачи сведений о гражданах Российской Федерации для формирования и  
ведения Регистра избирателей, участников референдума на территории  
муниципального образования «Город Калуга»**

« \_\_\_\_\_ » \_\_\_\_\_ 201 \_\_\_\_\_ года № \_\_\_\_\_

В соответствии с п. 2.14 Регламента использования подсистемы «Регистр избирателей,  
участников референдума» ГАС «Выборы» Городская Управа города Калуги, в лице  
начальника управления по работе с населением на территориях \_\_\_\_\_,  
передает, а Избирательная комиссия Калужской области, в лице председателя  
территориальной избирательной комиссии \_\_\_\_\_  
(наименование района, городского округа)

\_\_\_\_\_ (Ф.И.О. председателя ТИК)  
принимает сведения о гражданах Российской Федерации для формирования и ведения  
Регистра избирателей, участников референдума на территории муниципального образования  
«Город Калуга» за период с « \_\_\_\_\_ » \_\_\_\_\_ 201 \_\_\_\_\_ г. по « \_\_\_\_\_ » \_\_\_\_\_ 201 \_\_\_\_\_ г.

Сведения представлены на бумажном носителе: - \_\_\_\_\_ листов;  
на машиночитаемом носителе \_\_\_\_\_  
(указывается тип носителя, имя файла, дата и время создания файла, размер файла)  
и сведения в машиночитаемом виде в формате текстового файла \_\_\_\_\_  
\_\_\_\_\_ (указывается имя файла, формат файла, дата и время создания файла, размер файла)

в соответствии с приложением № 15 к Положению о Государственной системе регистрации  
(учета) избирателей, участников референдума (в редакции постановления ЦИК России от 19  
февраля 2014 года № 218/1416-6).

Сведения о гражданах Российской Федерации для формирования и ведения Регистра  
избирателей, участников референдума муниципального образования «Город Калуга»,  
содержат \_\_\_\_\_ записей, из них:

Сведения о гражданах РФ для формирования и ведения Регистра избирателей, участников референдума	Число записей
Граждане, включенные в число избирателей, участников референдума	
Граждане, исключенные из числа избирателей, участников референдума	
Избиратели, участники референдума, сведения о которых изменены	

Сведения о регистрации по месту жительства граждан Российской Федерации, не являющихся избирателями, участниками референдума по возрасту	
Сведения о снятии с регистрационного учета по месту жительства граждан Российской Федерации, не являющихся избирателями, участниками референдума по возрасту	
Граждане Российской Федерации, не являющиеся избирателями, участниками референдума по возрасту, сведения о которых изменены	
Сведения о регистрации факта смерти гражданина, место жительства которого было расположено за пределами территории муниципального образования	
Сведения о гражданах, место жительства которых до призыва на военную службу, поступления в военное учебное заведение было расположено за пределами территории муниципального образования	

Вышеуказанные сведения были сформированы на основании сведений, представленных в  
Городскую Управу города Калуги

- 1) (Наименование организации) исх. № \_\_\_\_\_ от \_\_\_\_\_ содержащих \_\_\_\_\_ записей;
  - 2) (Наименование организации) исх. № \_\_\_\_\_ от \_\_\_\_\_ содержащих \_\_\_\_\_ записей;
- и т.д.,  
а также результатов проверки сведений, полученных по акту № \_\_\_\_\_, о выявлении  
некорректных сведений о гражданах, вводимых в базу данных Регистра избирателей,  
участников референдума на территории муниципального образования «Город Калуга» от  
« \_\_\_\_\_ » \_\_\_\_\_ 201 \_\_\_\_\_ года (если такие были).

Начальник управления  
по работе с населением на территориях

\_\_\_\_\_ (подпись) \_\_\_\_\_ (инициалы, фамилия)

МП

Председатель территориальной  
избирательной комиссии

\_\_\_\_\_ (подпись) \_\_\_\_\_ (инициалы, фамилия)

МП

Приложение 5 к постановлению  
Городской Управы города Калуги  
от 28.08.2017 № 10218-пи

**Сведения о гражданах Российской Федерации, поступивших в период с \_\_\_\_\_ по \_\_\_\_\_ 201 \_\_\_\_\_ года и обобщенных для  
формирования и ведения Регистра избирателей, участников референдума**

№ п/п	Фамилия, имя, отчество	Дата рождения	Место рождения	Пол	Гражданст- во	Адрес места жительства	Документ удостоверяющий личность			Примечание
							вид документа	серия и номер документа	орган, выдавший документ наименование код	
Граждане, включенные в число избирателей, участников референдума										
Граждане, исключенные из числа избирателей, участников референдума										
Избиратели, участники референдума, сведения о которых изменены										
Сведения о регистрации по месту жительства граждан Российской Федерации, не являющихся избирателями, участниками референдума по возрасту										
Сведения о снятии с регистрационного учета по месту жительства граждан Российской Федерации, не являющихся избирателями, участниками референдума по возрасту										
Граждане Российской Федерации, не являющиеся избирателями, участниками референдума по возрасту, сведения о которых изменены										
Сведения о регистрации факта смерти гражданина, место жительства которого было расположено за пределами территории муниципального образования										
Сведения о гражданах, место жительства которых до призыва на военную службу, поступления в военное заведение было расположено за пределами территории муниципального образования										

Начальник управления по работе с населением на территориях \_\_\_\_\_ (подпись) \_\_\_\_\_ (фамилия, имя, отчество) МП

Приложение 6  
к постановлению Городской Управы  
города Калуги  
От 28.08. 2017 № 10218-пи

Форма № 3.2 риур

**СВЕДЕНИЯ о численности избирателей, участников референдума,  
зарегистрированных на территории**

\_\_\_\_\_ (наименование муниципального района (городского округа, внутригородской территории города федерального значения))  
\_\_\_\_\_ (наименование субъекта Российской Федерации)  
по состоянию на \_\_\_\_\_ (дата)

Число избирателей, участников референдума, \_\_\_\_\_  
в том числе <sup>1</sup> \_\_\_\_\_  
(наименование городского (сельского)  
поселения, территории, не наделенной  
статусом поселения, района городского округа)

Глава администрации муниципального района  
(городского округа, внутригородской территории  
города федерального значения (руководитель  
территориального органа исполнительной власти  
города федерального значения)<sup>2</sup>  
\_\_\_\_\_ (подпись) \_\_\_\_\_ (фамилия, имя, отчество)

М.П.

<sup>1</sup> Число зарегистрированных избирателей, участников референдума указывается в разрезе городских, сельских поселений, территорий, не наделенных статусом поселения – для муниципальных районов; внутригородских территорий (районов, округов и т.п.) – для городских округов, имеющих территориальное деление, в алфавитном порядке.

<sup>2</sup> В случае если в соответствии с законом субъекта Российской Федерации – города федерального значения – регистрацию (учет) избирателей, участников референдума осуществляет руководитель территориального органа исполнительной власти города федерального значения.



РОССИЙСКАЯ ФЕДЕРАЦИЯ  
КАЛУЖСКАЯ ОБЛАСТЬ  
ГОРОДСКАЯ УПРАВА ГОРОДА КАЛУГИ  
ПОСТАНОВЛЕНИЕ

от 28.08.2017

№295-п

О внесении изменений в постановление Городской Управы города Калуги от 19.04.2017 № 141-п «Об утверждении проекта планировки и проекта межевания территории в районе улицы Верховая»

На основании обращения Генерального директора ООО «Аксен Регион» от 04.07.2017 № 4439-06-17, в соответствии со статьями 41, 45, 46 Градостроительного кодекса Российской Федерации, статьями 36, 44 Устава муниципального образования «Город Калуга», в связи с допущенной технической ошибкой ПОСТАНОВЛЯЮ:

1. Внести следующие изменения в постановление Городской Управы города Калуги от 19.04.2017 № 141-п «Об утверждении проекта планировки и проекта межевания территории в районе улицы Верховая» (далее – Постановление):

- приложение 7.1 к Постановлению изложить в новой редакции согласно приложению 1.1 «Красные линии, кадастровый план территории, границы образуемых и изменяемых (измененных) земельных участков, линии отступа от красных линий» к настоящему постановлению;
- приложение 7.2 к Постановлению изложить в новой редакции согласно приложению 1.2 «Красные линии, кадастровый план территории, границы образуемых земельных участков» к настоящему постановлению;
- приложение 8 к Постановлению изложить в новой редакции согласно приложению 2 «Красные линии, кадастровый план территории, границы образуемых и изменяемых (измененных) земельных участков, границы зон с особыми условиями использования территории (охранные зоны сетей хозяйственно-питьевого и противопожарного водопровода)» к настоящему постановлению;

- приложение 9.1 к Постановлению изложить в новой редакции согласно приложению 3.1 «Красные линии, кадастровый план территории, границы образуемых и изменяемых (измененных) земельных участков, границы зон с особыми условиями использования территории (охранные зоны сетей самотечной хозяйственно-бытовой канализации, напорной общесплавной канализации, санитарно-защитная зона КНС)» к настоящему постановлению;

- приложение 9.2 к Постановлению изложить в новой редакции согласно приложению 3.2 «Красные линии, кадастровый план территории, границы образуемых и изменяемых (измененных) земельных участков, границы зон с особыми условиями использования территории (охранные зоны сетей самотечной дождевой канализации (труб)» к настоящему постановлению;

- приложение 10 к Постановлению изложить в новой редакции согласно приложению 4 «Красные линии, кадастровый план территории, границы образуемых земельных участков, границы изменяемого (измененного) земельного участка, границы зон с особыми условиями использования территории (охранные зоны кабелей связи)» к настоящему постановлению;

- приложение 11 к Постановлению изложить в новой редакции согласно приложению 5 «Красные линии, кадастровый план территории, границы образуемых и изменяемых (измененных) земельных участков, границы зон с особыми условиями использования территории (охранные зоны силового кабеля 10 кВ, силовых кабелей 0,4 кВ и ТП 10/0,4 кВ)» к настоящему постановлению;

- приложение 12 к Постановлению изложить в новой редакции согласно приложению 6 «Красные линии, кадастровый план территории, границы образуемых и изменяемых (измененных) земельных участков, границы зон с особыми условиями использования территории» к настоящему постановлению;

- приложение 13 к Постановлению изложить в новой редакции согласно приложению 7 «Положение о площадях образуемых и изменяемых (измененных) земельных участков, видах разрешенного использования образуемых и изменяемых (измененных) земельных участков в соответствии с проектом планировки территории. Основные технико-экономические показатели» к настоящему постановлению.

2. Настоящее постановление вступает в силу после его официального опубликования.

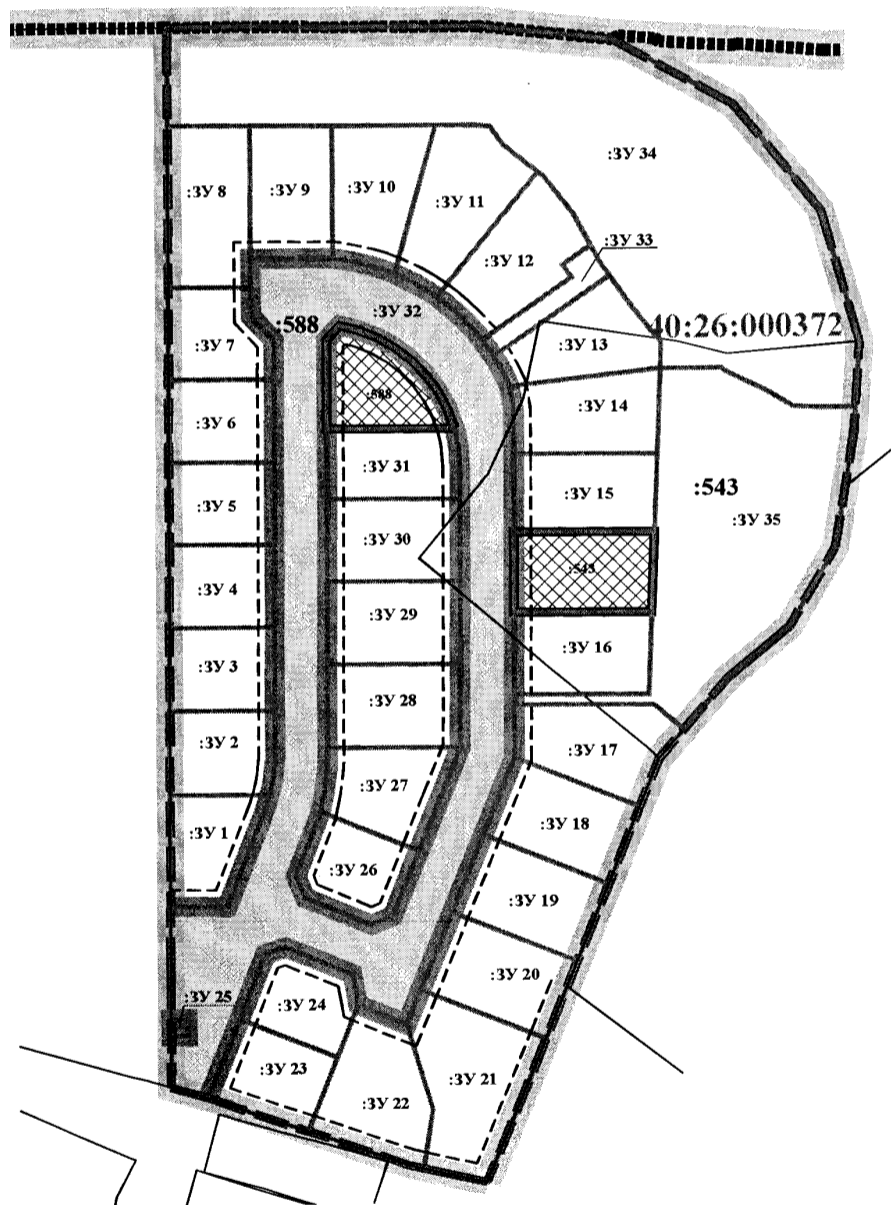
3. Настоящее постановление подлежит официальному опубликованию в газете «Калужская неделя» в течение трех дней с момента его принятия и размещению на официальном сайте Городской Управы города Калуги в сети Интернет.

4. Контроль за исполнением настоящего постановления оставляю за собой.

Городской Голова города Калуги К.М.ГОРБОЦОВ.

КРАСНЫЕ ЛИНИИ, КАДАСТРОВЫЙ ПЛАН ТЕРРИТОРИИ, ГРАНИЦЫ ОБРАЗУЕМЫХ И ИЗМЕНЯЕМЫХ (ИЗМЕНЕННЫХ) ЗЕМЕЛЬНЫХ УЧАСТКОВ, ЛИНИИ ОТСТУПА ОТ КРАСНЫХ ЛИНИЙ

Приложение 1.1  
к постановлению Городской Управы  
города Калуги  
от 28.08.2017 № 295-п



УСЛОВНЫЕ ОБОЗНАЧЕНИЯ

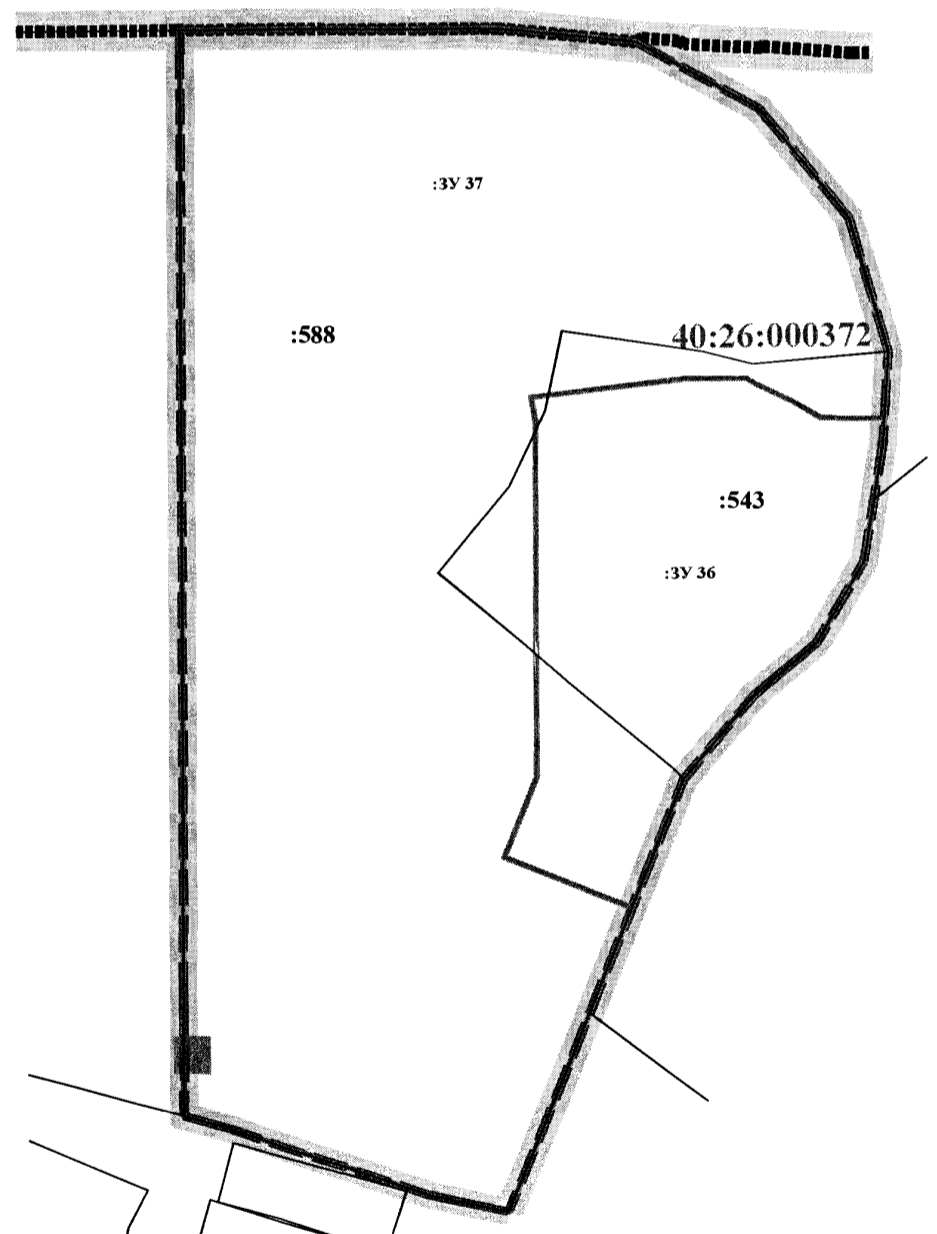
	границы территории проекта межевания		красные линии, утверждаемые в составе проекта планировки территории
<b>Кадастровый план территории:</b>			
	границы города Калуги		границы и номера земельных участков
	границы и номер кадастрового квартала		границы территориальной зоны
<b>Границы земельных участков:</b>			
	образуемых, в том числе:		
	который после образования будет относиться к территории общего пользования		
	изменяемых (измененных)		
	Условные номера образуемых земельных участков:		Номера изменяемых (измененных) земельных участков:
	:3У 35		:588

Линии отступа от красных линий в целях определения места допустимого размещения зданий, строений, сооружений:

индивидуальные жилых домов

КРАСНЫЕ ЛИНИИ, КАДАСТРОВЫЙ ПЛАН ТЕРРИТОРИИ, ГРАНИЦЫ ОБРАЗУЕМЫХ ЗЕМЕЛЬНЫХ УЧАСТКОВ

Приложение 1.2  
к постановлению Городской Управы  
города Калуги  
от 28.08.2017 № 295-п

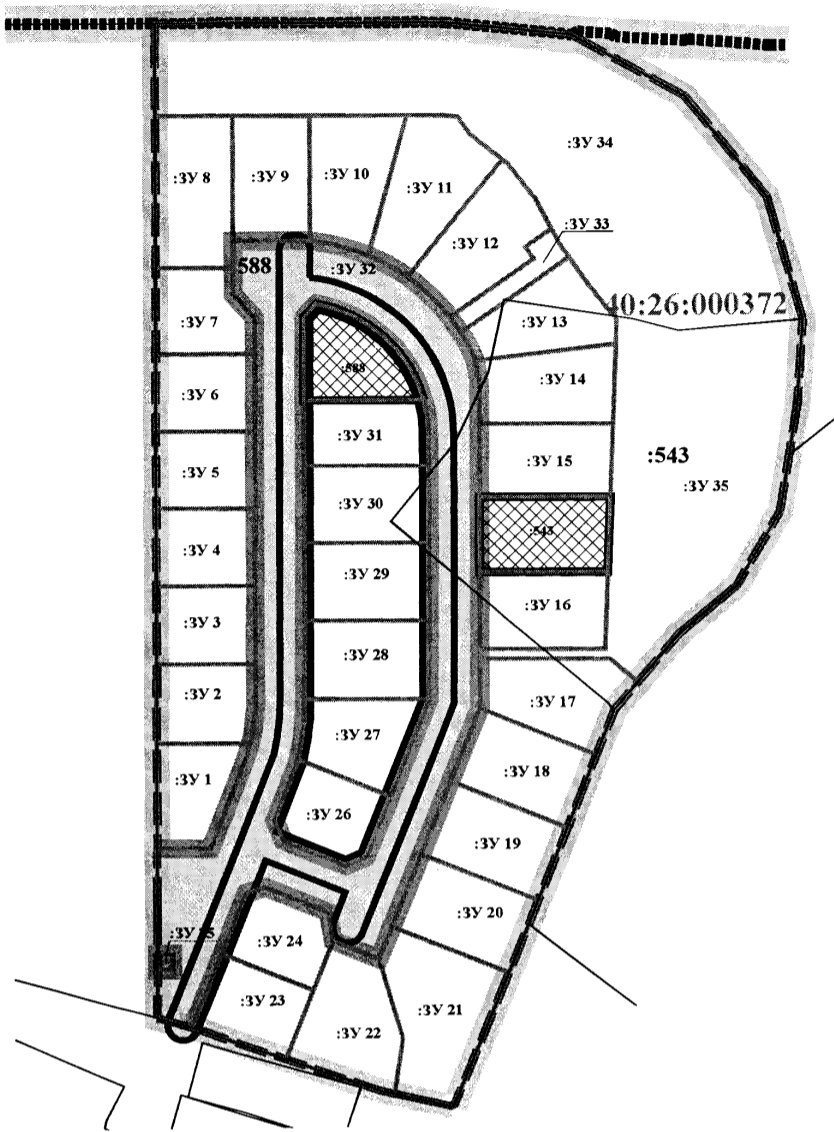


УСЛОВНЫЕ ОБОЗНАЧЕНИЯ

	границы территории проекта межевания		красные линии, утверждаемые в составе проекта планировки территории
<b>Кадастровый план территории:</b>			
	границы города Калуги		границы и номера земельных участков
	границы и номер кадастрового квартала		границы территориальной зоны
<b>Границы образуемых земельных участков:</b>			
	Условные номера образуемых земельных участков:		
	:3У 36		

**КРАСНЫЕ ЛИНИИ, КАДАСТРОВЫЙ ПЛАН ТЕРРИТОРИИ, ГРАНИЦЫ ОБРАЗУЕМЫХ И ИЗМЕНЯЕМЫХ (ИЗМЕНЁННЫХ) ЗЕМЕЛЬНЫХ УЧАСТКОВ, ГРАНИЦЫ ЗОН С ОСОБЫМИ УСЛОВИЯМИ ИСПОЛЬЗОВАНИЯ ТЕРРИТОРИИ**  
(охранные зоны сетей хозяйственно-питьевого и противопожарного водопровода)

Приложение 2  
к постановлению Городской Управы  
города Калуги  
от 28.08.2017 № 295-п

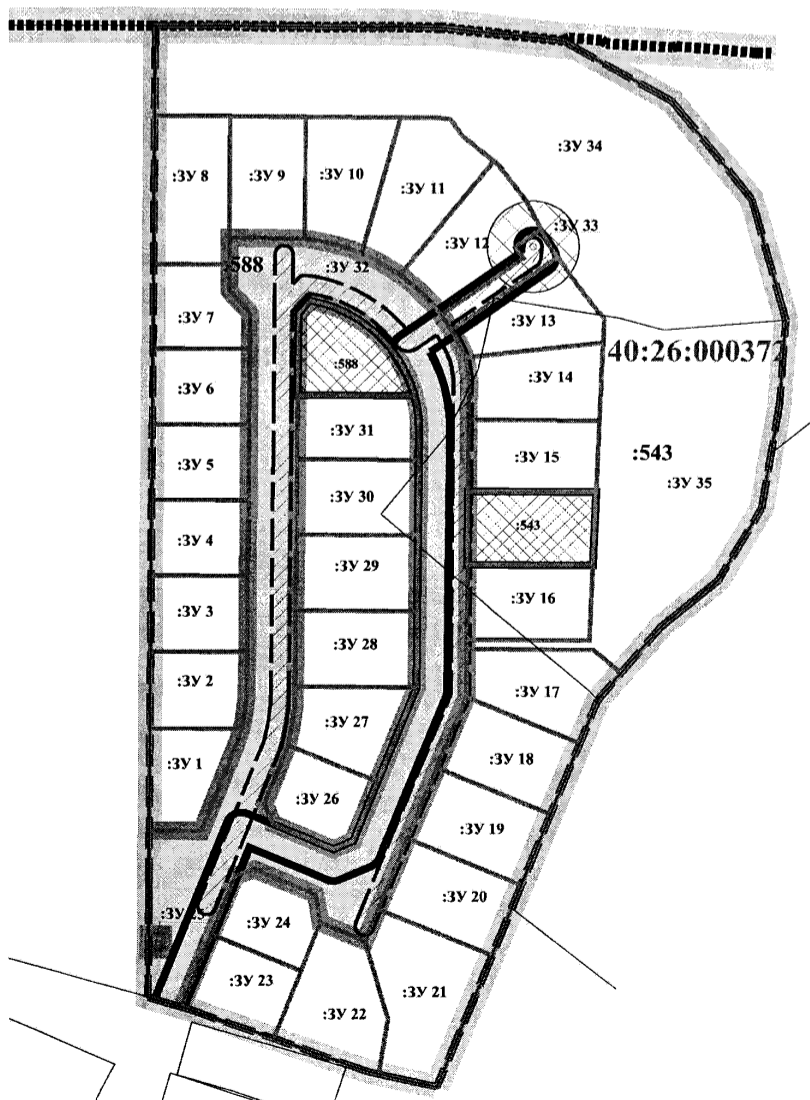


**УСЛОВНЫЕ ОБОЗНАЧЕНИЯ**

- границы территории проекта межевания
- границы территории
- Кадастровый план территории:**
  - границы города Калуги
  - границы и номер кадастрового квартала
- Границы земельных участков:**
  - образуемых, в том числе:
    - который после образования будет относиться к территории общего пользования
  - изменяемых (изменённых)
- Условные номера образуемых земельных участков:**
  - :3У 35
- Номер изменяемого (изменённого) земельного участка:**
  - :543
- Границы зон с особыми условиями использования территории:**
  - охранные зоны сетей хозяйственно-питьевого и противопожарного водопровода, действующие с момента ввода в эксплуатацию
- красные линии, утверждаемые в составе проекта планировки территории
- границы и номера земельных участков
- границы территориальной зоны

**КРАСНЫЕ ЛИНИИ, КАДАСТРОВЫЙ ПЛАН ТЕРРИТОРИИ, ГРАНИЦЫ ОБРАЗУЕМЫХ И ИЗМЕНЯЕМЫХ (ИЗМЕНЁННЫХ) ЗЕМЕЛЬНЫХ УЧАСТКОВ, ГРАНИЦЫ ЗОН С ОСОБЫМИ УСЛОВИЯМИ ИСПОЛЬЗОВАНИЯ ТЕРРИТОРИИ**  
(охранные зоны сетей самоточной хозяйственно-бытовой канализации, напорной общесплавной канализации, санитарно-защитная зона КНС)

Приложение 3.1  
к постановлению Городской Управы  
города Калуги  
от 28.08.2017 № 295-п

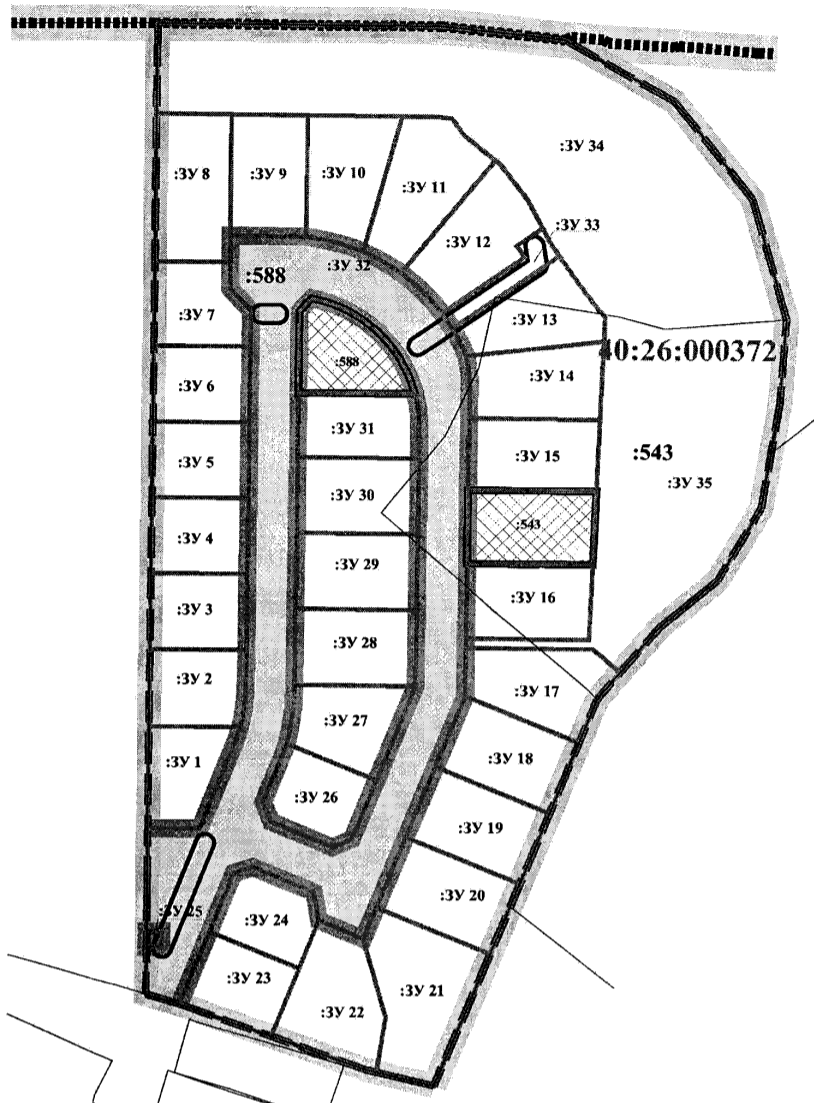


**УСЛОВНЫЕ ОБОЗНАЧЕНИЯ**

- границы территории проекта межевания
- границы территории
- Кадастровый план территории:**
  - границы города Калуги
  - границы и номер кадастрового квартала
- Границы земельных участков:**
  - образуемых, в том числе:
    - который после образования будет относиться к территории общего пользования
  - изменяемых (изменённых)
- Условные номера образуемых земельных участков:**
  - :3У 35
- Номер изменяемого (изменённого) земельного участка:**
  - :543
- Границы зон с особыми условиями использования территории:**
  - охранные зоны сетей самоточной хозяйственно-бытовой канализации, действующие с момента ввода в эксплуатацию
  - охранная зона сети напорной общесплавной канализации, действующая с момента ввода в эксплуатацию
  - санитарно-защитная зона КНС, действующая с момента ввода в эксплуатацию
- красные линии, утверждаемые в составе проекта планировки территории
- границы и номера земельных участков
- границы территориальной зоны

**КРАСНЫЕ ЛИНИИ, КАДАСТРОВЫЙ ПЛАН ТЕРРИТОРИИ, ГРАНИЦЫ ОБРАЗУЕМЫХ И ИЗМЕНЯЕМЫХ (ИЗМЕНЁННЫХ) ЗЕМЕЛЬНЫХ УЧАСТКОВ, ГРАНИЦЫ ЗОН С ОСОБЫМИ УСЛОВИЯМИ ИСПОЛЬЗОВАНИЯ ТЕРРИТОРИИ**  
(охранные зоны сетей самотечной дождевой канализации (труб))

Приложение 3.2  
к постановлению Городской Управы  
города Калуги  
от 28.08.2017 № 295-к

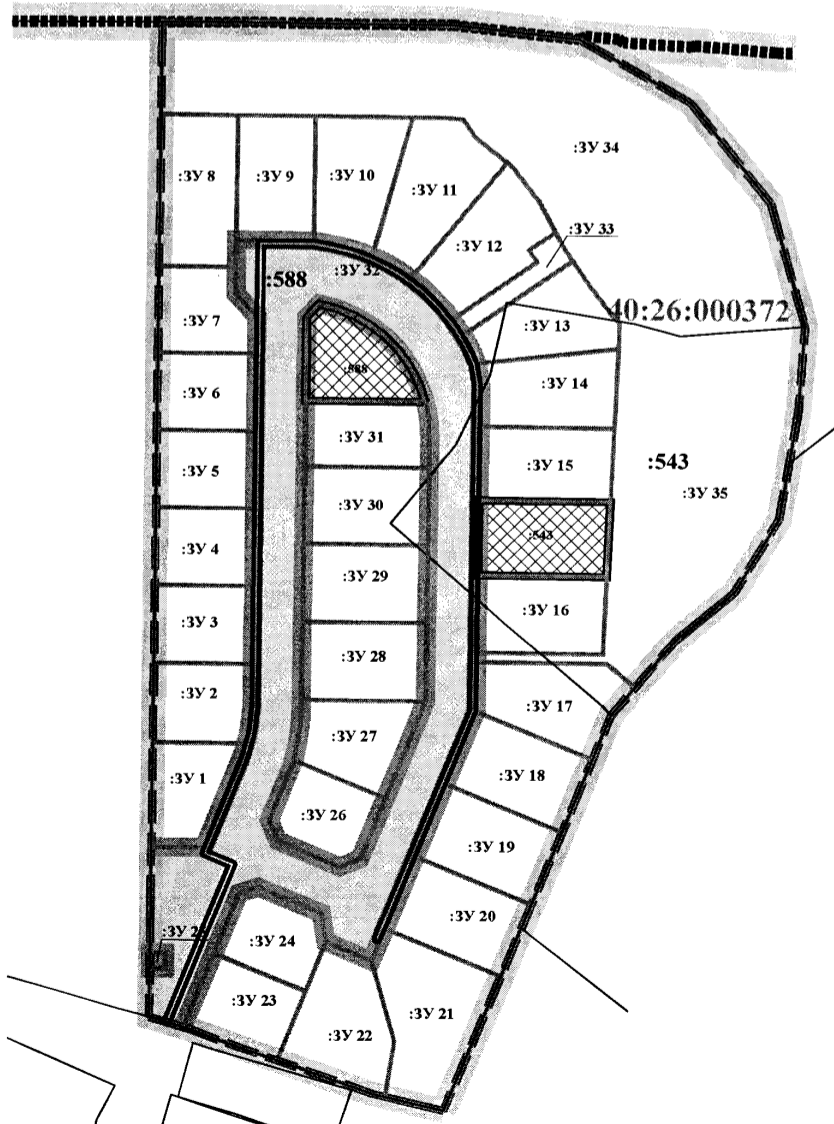


**УСЛОВНЫЕ ОБОЗНАЧЕНИЯ**

	границы территории проекта межевания		красные линии, утверждаемые в составе проекта планировки территории
<b>Кадастровый план территории:</b>			
	границы города Калуги		границы и номера земельных участков
	границы и номер кадастрового квартала		границы территориальной зоны
<b>Границы земельных участков:</b>			
	образуемых, в том числе:		
	который после образования будет относиться к территории общего пользования		
	изменяемых (изменённых)		
<b>Условные номера образуемых земельных участков:</b>		<b>Номер изменяемого (изменённого) земельного участка:</b>	
<b>Границы зон с особыми условиями использования территории:</b>			
	охранные зоны сетей самотечной дождевой канализации (труб), действующие с момента ввода в эксплуатацию		

**КРАСНЫЕ ЛИНИИ, КАДАСТРОВЫЙ ПЛАН ТЕРРИТОРИИ, ГРАНИЦЫ ОБРАЗУЕМЫХ И ИЗМЕНЯЕМЫХ (ИЗМЕНЁННЫХ) ЗЕМЕЛЬНЫХ УЧАСТКОВ, ГРАНИЦЫ ЗОН С ОСОБЫМИ УСЛОВИЯМИ ИСПОЛЬЗОВАНИЯ ТЕРРИТОРИИ**  
(охранные зоны кабелей связи)

Приложение 4  
к постановлению Городской Управы  
города Калуги  
от 28.08.2017 № 295-к



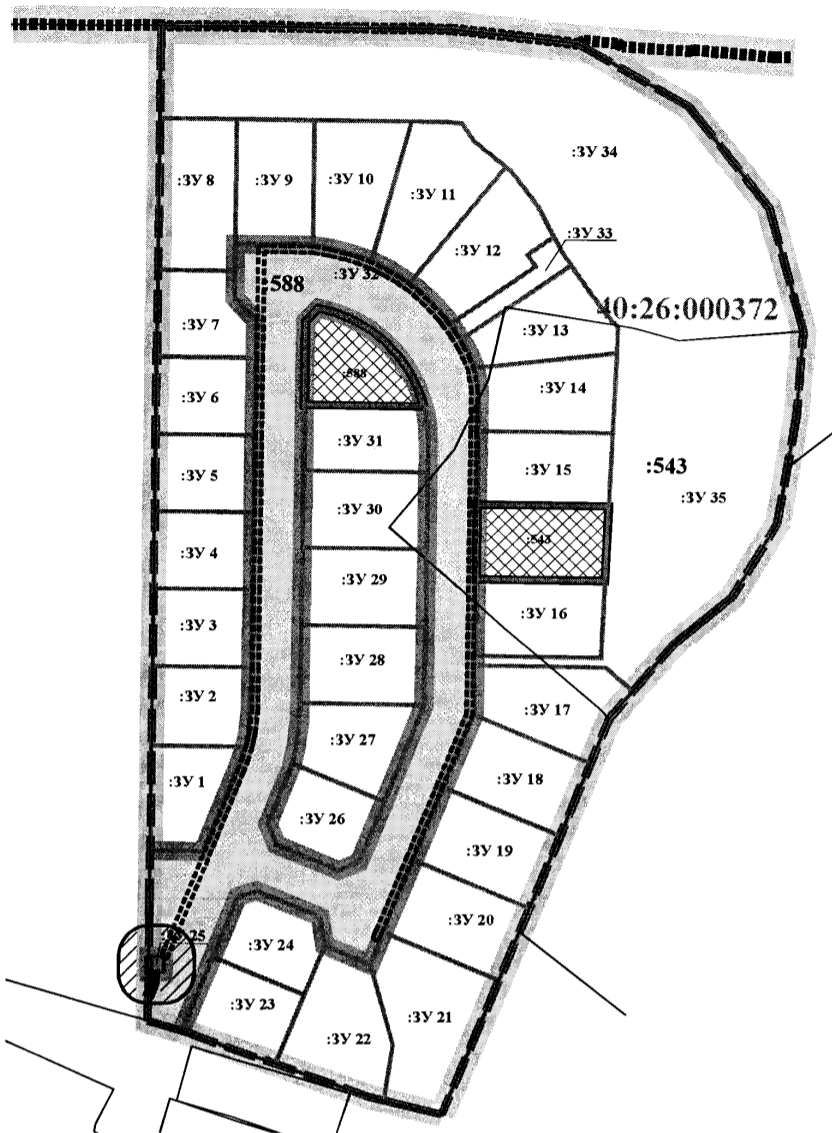
**УСЛОВНЫЕ ОБОЗНАЧЕНИЯ**

	границы территории проекта межевания		красные линии, утверждаемые в составе проекта планировки территории
<b>Кадастровый план территории:</b>			
	границы города Калуги		границы и номера земельных участков
	границы и номер кадастрового квартала		границы территориальной зоны
<b>Границы земельных участков:</b>			
	образуемых, в том числе:		
	который после образования будет относиться к территории общего пользования		
	изменяемых (изменённых)		
<b>Условные номера образуемых земельных участков:</b>		<b>Номер изменяемого (изменённого) земельного участка:</b>	
<b>Границы зон с особыми условиями использования территории:</b>			
	охранные зоны кабелей связи, действующие с момента ввода в эксплуатацию		



**КРАСНЫЕ ЛИНИИ, КАДАСТРОВЫЙ ПЛАН ТЕРРИТОРИИ, ГРАНИЦЫ ОБРАЗУЕМЫХ И ИЗМЕНЯЕМЫХ (ИЗМЕНЁННЫХ) ЗЕМЕЛЬНЫХ УЧАСТКОВ, ГРАНИЦЫ ЗОН С ОСОБЫМИ УСЛОВИЯМИ ИСПОЛЬЗОВАНИЯ ТЕРРИТОРИИ**  
(охранные зоны силового кабеля 10 кВ, силовых кабелей 0,4 кВ и ТП 10/0,4 кВ)

Приложение 5  
к постановлению Городской Управы  
города Калуги  
от 28.08.2017 № 295-п

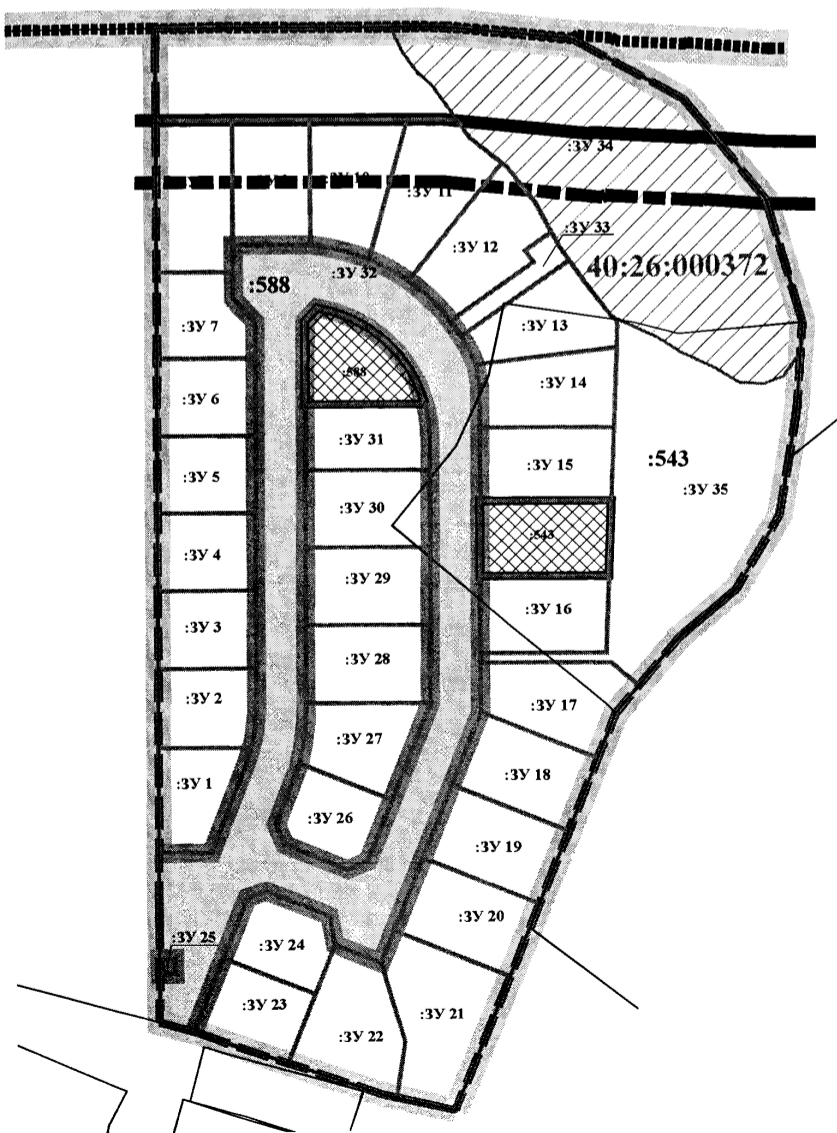


**УСЛОВНЫЕ ОБОЗНАЧЕНИЯ**

- |  |  |  |   |
|--|--|--|---|
|  | границы территории проекта межевания   |  | красные линии, утверждаемые в составе проекта планировки территории |
| <b>Кадастровый план территории:</b>                              |  |  |   |
|  | границы города Калуги  |  | границы и номера земельных участков                                 |
|  | границы и номер кадастрового квартала  |  | границы территориальной зоны  |
| <b>Границы земельных участков:</b>                               |  |  |   |
|  | образуемых, в том числе:   |  |   |
|  | который после образования будет относиться к территории общего пользования       |  |   |
|  | изменяемых (изменённых)  |  |   |
| <b>Условные номера образуемых земельных участков:</b>            |  | <b>Номер изменяемого (изменённого) земельного участка:</b> |   |
|  | :3У 35   |  | :543  |
| <b>Границы зон с особыми условиями использования территории:</b> |  |  |   |
|  | охранная зона силового кабеля 10 кВ, действующая с момента ввода в эксплуатацию  |  |   |
|  | охранные зоны силовых кабелей 0,4 кВ, действующие с момента ввода в эксплуатацию |  |   |
|  | охранная зона ТП 10/0,4 кВ, действующая с момента ввода в эксплуатацию           |  |   |

**КРАСНЫЕ ЛИНИИ, КАДАСТРОВЫЙ ПЛАН ТЕРРИТОРИИ, ГРАНИЦЫ ОБРАЗУЕМЫХ И ИЗМЕНЯЕМЫХ (ИЗМЕНЁННЫХ) ЗЕМЕЛЬНЫХ УЧАСТКОВ, ГРАНИЦЫ ЗОН С ОСОБЫМИ УСЛОВИЯМИ ИСПОЛЬЗОВАНИЯ ТЕРРИТОРИИ**

Приложение 6  
к постановлению Городской Управы  
города Калуги  
от 28.08.2017 № 295-п



**УСЛОВНЫЕ ОБОЗНАЧЕНИЯ**

- |   |  |  |   |
|---|--|--|---|
|   | границы территории проекта межевания   |  | красные линии, утверждаемые в составе проекта планировки территории |
| <b>Кадастровый план территории:</b>   |  |  |   |
|   | границы города Калуги  |  | границы и номера земельных участков                                 |
|   | границы и номер кадастрового квартала  |  | границы территориальной зоны  |
| <b>Границы земельных участков:</b>  |  |  |   |
|   | образуемых, в том числе:   |  |   |
|   | который после образования будет относиться к территории общего пользования   |  |   |
|   | изменяемых (изменённых)  |  |   |
| <b>Условные номера образуемых земельных участков:</b>   |  | <b>Номер изменяемого (изменённого) земельного участка:</b> |   |
|   | :3У 35   |  | :543  |
| <b>Границы зон с особыми условиями использования территории:</b>  |  |  |   |
|   | Противопожарные расстояния:  |  |   |
|   | от границ застройки городских и сельских поселений с одно-, двухэтажной индивидуальной застройкой до лесных насаждений в лесничествах (лесопарках) |  |   |
|   | от границ застройки городских и сельских поселений до лесных насаждений в лесничествах (лесопарках)  |  |   |
| <b>Особо охраняемая территория в составе Генерального плана городского округа "Город Калуга", утвержденного Постановлением Городской Думы г.Калуги "Об утверждении Генерального плана городского округа "Город Калуга" от 31.01.2007 № 23(ред. от 18.02.2015):</b>  |  |  |   |
|   | земельный участок, предназначенный для осуществления научно-исследовательской деятельности   |  |   |
| <b>Памятник археологии в составе "Карты зон с особыми условиями охраны объектов культурного наследия" Правил Землепользования и застройки городского округа "Город Калуга", утвержденные Решением Городской Думы г.Калуги от 14.12.2011 №247 "Об утверждении правил землепользования и застройки городского округа "Город Калуга" (ред. от 26.03.2015):</b> |  |  |   |
|   | выявленный   |  |   |



:ЗУ 31	846	Размещение индивидуального жилого дома (дом, пригодный для постоянного проживания, высотой не выше трех надземных этажей); выращивание плодовых, ягодных, овощных, бахчевых или иных декоративных или сельскохозяйственных культур; размещение индивидуальных гаражей и подсобных сооружений	Жилые дома усадебного типа (одноквартирные, двухквартирные) Индивидуальные жилые дома коттеджного типа	Для индивидуального жилищного строительства	2.1
:ЗУ 32	9419	Размещение основных проездов и объектов капитального строительства в целях обеспечения физических и юридических лиц коммунальными услугами	Согласно ст. 36 Градостроительного кодекса Российской Федерации от 29.12.2004 № 190-ФЗ (ред. от 13.07.2015) п. 4, пп.2 действие градостроительного регламента не распространяется на земельные участки, предназначенные для размещения линейных объектов и (или) занятые линейными объектами	Земельные участки (территории) общего пользования Коммунальное обслуживание	12.0 3.1
:ЗУ 33	299	Размещение объектов капитального строительства в целях обеспечения физических и юридических лиц коммунальными услугами	Объекты инженерно-технического обеспечения (газо-, тепло-, водо-, электрообеспечения; канализации и связи)	Коммунальное обслуживание	3.1
:ЗУ 34	9964	Обустройство мест для занятия спортом, физической культурой, пешими прогулками и отдыха	Детские площадки, площадки для отдыха с элементами озеленения	Отдых (рекреация)	5.0
:ЗУ 35	4725	Обустройство мест для пеших прогулок и отдыха	Площадки для отдыха с элементами озеленения	Отдых (рекреация)	5.0
:ЗУ 36	10775	Для строительства многоквартирных жилых домов 2-3 этажа	Жилые дома усадебного типа (одноквартирные, двухквартирные); Индивидуальные жилые дома коттеджного типа; Площадки для отдыха с элементами озеленения	Для индивидуального жилищного строительства	2.1
:ЗУ 37	44443	Многоквартирные жилые дома 2-3 этажа, детские дошкольные учреждения, средние общеобразовательные учреждения (школа) общего типа без ограничения вместимости, амбулаторно-поликлинические учреждения: территориальные поликлиники для детей и взрослых, специализированные поликлиники, диспансеры, объекты коммунального хозяйства (инженерно-технического обеспечения) и транспорта, необходимые для обеспечения объектов разрешенных видов использования, при отсутствии норм законодательства, запрещающих их размещение, в том числе: наземные сооружения линий электропередач и тепловых сетей (переходных пунктов и опор воздушных ЛЭП, кабельных киосков, павильонов камер и т.д.); иные объекты	Жилые дома усадебного типа (одноквартирные, двухквартирные); Индивидуальные жилые дома коттеджного типа;	Для индивидуального жилищного строительства	2.1
			Детские площадки, площадки для отдыха с элементами озеленения	Отдых (рекреация)	5.0
			Объекты инженерно-технического обеспечения (газо-, тепло-, водо-, электрообеспечения; канализации и связи) и транспорта	Коммунальное обслуживание	3.1
				Земельные участки (территории) общего пользования	12.0

\*В соответствии с приказом Министерства экономического развития РФ от 01.09.2014 № 540 «Об утверждении классификатора видов разрешенного использования земельных участков»

**Площадь изменяемых (изменённых) земельных участков, вид разрешенного использования изменяемых (изменённых) земельных участков в соответствии с проектом планировки территории.**

Таблица 2

Условный номер изменяемого (изменённого) земельного участка	Площадь изменяемого (изменённого) земельного участка, кв.м	Рекомендуемое разрешенное использование земельного участка	Вид разрешенного использования земельного участка в соответствии с проектом планировки территории		Код*
			Вид разрешенного использования земельного участка в соответствии с градостроительным регламентом	Наименование вида разрешенного использования земельного участка*	
40:26:000372:543	1000	Размещение индивидуального жилого дома (дом, пригодный для постоянного проживания, высотой не выше трех надземных этажей); выращивание плодовых, ягодных, овощных, бахчевых или иных декоративных или сельскохозяйственных культур; размещение индивидуальных гаражей и подсобных сооружений	Жилые дома усадебного типа (одноквартирные, двухквартирные) Индивидуальные жилые дома коттеджного типа	Для индивидуального жилищного строительства	2.1
40:26:000372:588	863	Размещение индивидуального жилого дома (дом, пригодный для постоянного проживания, высотой не выше трех надземных этажей); выращивание плодовых, ягодных, овощных, бахчевых или иных декоративных или сельскохозяйственных культур; размещение индивидуальных гаражей и подсобных сооружений	Жилые дома усадебного типа (одноквартирные, двухквартирные) Индивидуальные жилые дома коттеджного типа	Для индивидуального жилищного строительства	2.1

\*В соответствии с приказом Министерства экономического развития РФ от 01.09.2014 № 540 «Об утверждении классификатора видов разрешенного использования земельных участков»

**Площадь образуемого земельного участка, предполагаемого к изъятию для муниципальных нужд, для размещения линейных объектов транспортной инфраструктуры местного значения и иных объектов местного значения.**

Таблица 3

Условный номер образуемого земельного участка	Площадь образуемого земельного участка, кв.м	Рекомендуемое разрешенное использование земельного участка	Вид разрешенного использования земельного участка в соответствии с проектом планировки территории		Код*
			Вид разрешенного использования земельного участка в соответствии с градостроительным регламентом	Наименование вида разрешенного использования земельного участка*	
1	2	3	4	5	6
:ЗУ 32	9415	Размещение основных проездов и объектов капитального строительства в целях обеспечения физических и юридических лиц коммунальными услугами	Согласно ст. 36 Градостроительного кодекса Российской Федерации от 29.12.2004 № 190-ФЗ (ред. от 13.07.2015) п. 4, пп.2 действие градостроительного регламента не распространяется на земельные участки, предназначенные для размещения линейных объектов и (или) занятые линейными объектами Объекты инженерно-технического обеспечения (газо-, тепло-, водо-, электрообеспечения; канализации и связи) и транспорта	Земельные участки (территории) общего пользования Коммунальное обслуживание	12.0 3.1

\*В соответствии с приказом Министерства экономического развития РФ от 01.09.2014 № 540 «Об утверждении классификатора видов разрешенного использования земельных участков»



**РОССИЙСКАЯ ФЕДЕРАЦИЯ  
КАЛУЖСКАЯ ОБЛАСТЬ  
ГОРОДСКАЯ УПРАВА ГОРОДА КАЛУГИ  
ПОСТАНОВЛЕНИЕ**

от 30.08.2017 № 297-п

**О внесении изменений в ведомственную целевую программу муниципального образования «Город Калуга» «Управление муниципальными финансами муниципального образования «Город Калуга», утвержденную постановлением Городской Управы города Калуги от 15.10.2014 № 345-п**

В соответствии со статьями 36, 44 Устава муниципального образования «Город Калуга», постановлением Городского Головы городского округа «Город Калуга» от 23.06.2006 № 169-п «Об утверждении порядка разработки, утверждения и реализации ведомственных целевых программ, финансируемых за счет средств бюджета муниципального образования «Город Калуга», решением Городской Думы города Калуги от 23.12.2016 № 152 «О бюджете муниципального образования «Город Калуга» на 2017 год и плановый период 2018 и 2019 годов» ПОСТАНОВЛЯЮ:

1. Внести в ведомственную целевую программу муниципального образования «Город Калуга» «Управление муниципальными финансами муниципального образования «Город Калуга», утвержденную постановлением Городской Управы города Калуги от 15.10.2014 № 345-п (далее - ВЦП), следующие изменения:

1.1. Пункт 6 раздела 1 ВЦП изложить в новой редакции:

«6	Сроки и этапы реализации ВЦП	2017-2019 годы»
----	------------------------------	-----------------

1.2. Пункт 7 раздела 1 ВЦП изложить в новой редакции:

«7	Целевые индикаторы по годам реализации ВЦП	Наименование целевого индикатора	Единица измерения	По годам		
				2017	2018	2019
		1. Доля расходов, осуществляемых в рамках программно-целевого метода, в общем объеме расходов бюджета муниципального образования «Город Калуга»	%	≥ 90	≥ 91	≥ 91,5
		2. Объем просроченной кредиторской задолженности по выплате заработной платы работников муниципальных учреждений, финансируемых из бюджета муниципального образования «Город Калуга»	тыс. руб.	0	0	0
		3. Отношение дефицита бюджета к годовому объему доходов муниципального образования «Город Калуга» без учета безвозмездных поступлений при утверждении бюджета муниципального образования «Город Калуга»	%	≤ 10	≤ 10	≤ 10
		4. Отношение расходов на обслуживание муниципального долга муниципального образования «Город Калуга» к объему расходов муниципального бюджета за исключением расходов, осуществляемых за счет субвенций	%	≤ 15	≤ 15	≤ 15
		5. Объем налоговых и неналоговых доходов бюджета муниципального образования «Город Калуга» на душу населения	тыс. руб.	≥ 11,0	≥ 11,0	≥ 11,1»

1.3. Пункт 8 раздела 1 ВЦП изложить в новой редакции:

«8	Объемы финансирования ВЦП, тыс. руб.:	всего на 2017-2019 годы: 1 037 100,5 тыс. рублей, в том числе по годам: 2017 – 263 951,1 тыс. рублей; 2018 – 344 644,7 тыс. рублей; 2019 – 428 504,7 тыс. рублей»
----	---------------------------------------	--

1.4. В разделе 2 ВЦП слова «Необходимо обеспечить своевременное и правильное проведение платежей в рамках осуществления в соответствии с законодательством кассового обслуживания исполнения бюджета муниципального образования «Город Калуга» заменить словами «Необходимо обеспечить своевременное и правильное проведение платежей в рамках осуществления кассового обслуживания исполнения бюджета муниципального образования «Город Калуга» в соответствии с действующим законодательством. Эффективность бюджетных расходов неразрывно связана с эффективностью и законностью осуществления закупок муниципальными учреждениями. В этой связи важной задачей является исполнение контрольных функций, возложенных на финансовый орган частью 5 статьи 99 Федерального закона от 05.04.2013 № 44-ФЗ «О контрактной системе в сфере закупок товаров, работ, услуг для обеспечения государственных и муниципальных нужд».

1.5. Раздел 3 ВЦП изложить в новой редакции в соответствии с приложением к настоящему постановлению.

1.6. В разделе 5 ВЦП слова «к 2017 году» заменить словами «к 2019 году».

2. Настоящее постановление вступает в силу с момента его официального опубликования.

3. Контроль за исполнением настоящего постановления возложить на управление финансов города Калуги.

Городской Голова города Калуги **К.М.ГОРОБЦОВ.**

Приложение к постановлению Городской Управы города Калуги от 30.08.2017 №297-п

**Раздел 3. Перечень программных мероприятий ВЦП**

Содержание мероприятия	Срок реализации	Объем расходов на реализацию, тыс. руб.			Показатели результативности деятельности		
		2017 год	2018 год	2019 год	Наименование индикатора	Единица измерения	Значение индикатора 2017 год 2018 год 2019 год
Задача 1. Обеспечение сбалансированности бюджета, повышение эффективности бюджетных расходов и организации бюджетного процесса	2017-2019 гг.	44 407,2	44 407,2	44 407,2	Доля расходов, осуществляемых в рамках программно-целевого метода, в общем объеме расходов бюджета муниципального образования «Город Калуга» Объем просроченной кредиторской задолженности по выплате заработной платы работникам муниципальных учреждений, финансируемых из бюджета муниципального образования «Город Калуга»	% тыс. руб.	≥ 90 ≥ 91 ≥ 91,5 0 0 0

