

ПРИЛОЖЕНИЕ

• официальные документы и информация •

Телефоны доверия/«горячих» линий в сфере трудовых отношений, по которым калужане могут обратиться с информацией об имеющихся фактах неформальной занятости, выплаты «серой» заработной платы и нарушения трудового законодательства:

Номер телефона	Наименование уполномоченного органа и время работы
71-49-67	телефон горячей линии Городской Управы города Калуги понедельник-пятница с 08.00 до 16.00
54-86-56	телефон горячей линии Государственной инспекции труда в Калужской области понедельник, среда-с 13.30 до 17.30 вторник, четверг, пятница-с 08.30 до 12.30
89105263689	телефон горячей линии Прокуратуры г. Калуги круглосуточно
79-80-42	телефон доверия ГКУ «Центр занятости населения города Калуги» понедельник-пятница с 08.00 до 17.00
50-28-00	телефон доверия УМВД России по Калужской области круглосуточно
71-37-77	телефон горячей линии Калужского регионального отделения Фонда социального страхования РФ понедельник-пятница с 09.00 до 17.45
72-44-60	телефон доверия ИФНС России по Ленинскому округу г. Калуги понедельник-пятница с 09.00 до 18.00
71-53-19	телефон доверия ИФНС России по Московскому округу г. Калуги понедельник-пятница с 09.00 до 18.00
55-54-53	телефон доверия Межрайонной ИФНС России № 7 по Калужской области понедельник-пятница с 09.00 до 18.00
57-43-89	телефон доверия Территориального союза организаций профсоюзов «Калужский областной совет профсоюзов» (Калужский облсовпроф) понедельник-пятница с 08.30 до 17.30

Фонд имущества Калужской области сообщает о проведении 22 марта 2018 г. аукциона на право заключения договора аренды земельного участка

1. Организатор аукциона: Бюджетное специализированное учреждение «Фонд имущества Калужской области».

2. Уполномоченный орган: Министерство экономического развития Калужской области. Реквизиты решения о проведении аукциона: приказ министерства экономического развития Калужской области от 14.12.2017 № 1551-п (в ред. от 22.01.2018 № 52-п)

3. **Форма собственности: государственная собственность Калужской области.**

4. **Форма торгов:** аукцион, открытый по составу участников и по форме подачи предложений о цене предмета торгов.

5. Дата, время и место проведения аукциона: 22 марта 2018 г. в 11:30 по московскому времени по адресу: г. Калуга, пл. Старый Торг, д. 5, аукционный зал. Порядок проведения аукциона определен в аукционной документации.

6. Дата, время и место рассмотрения заявок на участие в аукционе: 21 марта 2018 г. в 14:50 по месту проведения аукциона.

7. Место, дата и время начала приема заявок на участие в аукционе: 19 февраля 2018 г. в 08:00 по адресу: г. Калуга, пл. Старый Торг, д. 5, к.1.

8. Место, дата и время окончания приема заявок на участие в аукционе: 19 марта 2018 г. в 13:00 по адресу: г. Калуга, пл. Старый Торг, д. 5, к.1.

Заявки на участие в аукционе с прилагаемыми документами принимаются с 19 февраля 2018 г. по 19 марта 2018 г. по рабочим дням с 08:00 до 13:00 по московскому времени по адресу: г. Калуга, пл. Старый Торг, д.5, к.1.

9. Предмет аукциона: право заключения договора аренды земельного участка из земель населенных пунктов, с разрешенным использованием: спорт, с кадастровым номером 40:26:000178:274 площадью 3556 кв.м, адрес: установлен относительно ориентира, расположенного в границах участка, почтовый адрес ориентира: Калужская область, г. Калуга, ул. Анненки.

Ограничения прав на земельный участок: не имеются.

Особые отметки: граница земельного участка состоит из 2 контуров. Для данного земельного участка обеспечен доступ посредством земельного участка (земельных участков) с кадастровым номером (кадастровыми номерами) н9-н11 – 40:26:000178:263, Земли общего пользования. Посредством данного земельного участка обеспечен доступ к земельному участку (земельным участкам) с кадастровым номером (кадастровыми номерами) 40:26:000178:294.

Параметры разрешенного строительства объекта капитального строительства: определяются в соответствии с градостроительным регламентом, установленным Правилами землепользования и застройки городского округа «Город Калуга», утвержденными решением Городской Думы города Калуги от 14.12.2011 № 247, земельный участок относится к зоне Р-3 – зона размещения объектов спортивно-оздоровительного назначения. Данная зона предназначена для размещения спортивных сооружений и комплексов общегородского значения, а также обслуживающих объектов, вспомогательных по отношению к основному назначению зоны (Приложение № 4 к аукционной документации).

Предельные (минимальные и (или) максимальные) размеры земельных участков, предельные параметры разрешенного строительства, реконструкции объектов капитального строительства, предусмотренные пунктами 2 - 4 части 1 статьи 38 Градостроительного кодекса Российской Федерации и не содержащиеся в градостроительном регламенте территориальной зоны Р-3, не подлежат установлению. Для территории, на которой расположен земельный участок с кадастровым номером 40:26:000178:274, проект планировки территории не подготавливался и не утверждался (письмо Городской управы г. Калуги от 07.11.2017 № 1327/06-17)

Технические условия подключения (технологического присоединения) объекта капитального строительства к сетям инженерно-технического обеспечения:

- к сетям водоснабжения и водоотведения (технологическое присоединение) объектов капитального строительства к централизованным системам холодного водоснабжения и (или) водоотведения осуществляется в соответствии с ФЗ от 07.12.2011 г. №416 «О водоснабжении и водоотведении», «Правилами холодного водоснабжения и водоотведения», утвержденными постановлением Правительства РФ от 29.07.2013 №644, Постановлением Правительства РФ от 13.02.2006 г. №83 «Об утверждении Правил определения и предоставления технических условий подключения объекта капитального строительства к сетям инженерно-технического обеспечения» (в ред. Постановления Правительства РФ от 23.08.2014 г. №845) в порядке, установленном законодательством о градостроительной деятельности для подключения объектов капитального строительства к сетям инженерно-технического обеспечения, на основании договора о подключении (технологическое присоединение) к централизованной системе холодного водоснабжения и (или) водоотведения. Порядок заключения и исполнения договора, существенные условия договора, права и обязанности сторон определяются в соответствии с законодательством Российской Федерации. Информация предоставляется при условии направления в адрес Водоканала заявления о заключении договора о подключении к сетям водоснабжения и водоотведения с выдачей технических условий на подключение (технологическое присоединение) строящегося объекта на земельном участке, с указанием максимальной нагрузки, в порядке, предусмотренном Постановлением Правительства РФ от 13.02.2006 № 83 «Об утверждении Правил определения и предоставления технических условий подключения объекта капитального строительства к сетям инженерно-технического обеспечения», а также полного пакета документов, предусмотренного п. 8 указанных правил. Возможность технологического присоединения к централизованным системам холодного водоснабжения и водоотведения, можно будет определить только при выезде на место, при наличии свободного коридора для строительства коммуникаций со стороны прохождения городских сетей водоснабжения и водоотведения, а также соблюдения действующих строительных норм по расположению проектируемых трубопроводов от сформированных, формируемых земельных участков, а также по расположению проектируемых трубопроводов от строений существующей застройки. Кроме этого, подключение объекта к сетям водоснабжения и водоотведения и обеспечение подачи заявленных ресурсов в указанных объемах

возможно при условии выполнения комплекса мероприятий по увеличению мощности и производительности систем и сооружений водоснабжения и водоотведения. В силу части 13 статьи 18 ФЗ №416 плата за подключение (технологическое присоединение) рассчитывается организацией, осуществляющей холодное водоснабжение и (или) водоотведения, исходя из установленных тарифов на подключение с учетом величины подключаемой нагрузки и расстояния от точки подключения объекта капитального строительства заявителя до водопроводных и (или) канализационных сетей централизованных систем холодного водоснабжения и (или) водоотведения в соответствии с Приказом Министерства конкурентной политики Калужской области № 303-ПК от 19 декабря 2016 «Об установлении тарифов на подключение (технологическое присоединение) к централизованным системам холодного водоснабжения и водоотведения государственного предприятия «Калужской области «Калугаоблводоканал» на 2017 год» (в ред. Приказа №60-ПК от 19.06.2017г.) при расходе ресурса и сбросе стоков до 40м3 в сутки.

В соответствии с представленным ситуационным планом, проходят централизованные инженерные коммуникации, состоящие на праве хозяйственного ведения Водоканала: сеть холодного водоснабжения диаметром 150 мм, д.=50 мм, д.=63 мм, идущие на водоснабжение нескольких корпусов бывшей сельхозвыставки, котельной, оздоровительного комплекса «Сокол» и др, а также сети водоотведения диаметром 250 мм. Кроме этого, в зону попадают сети водоснабжения и водоотведения, выполненные со строительством футбольного поля, заказчиком по строительству которого выступало ГКУ Калужской области «Управление капитального строительства». Исполнительная документация на перенос коммуникаций заказчиком не предоставлялась. Земельный участок с кадастровым номером 40:26:000178:274 имеет обременение инженерными коммуникациями (письмо ГП «Калугаоблводоканал» Калужской области от 10.11.2017 № 5504-17).

- к сетям газоснабжения: возможность подключения имеется, от газопровода высокого давления Д-108х4мм по ул. Беговой (к ГРП п/л «Сокол»). Собственником газопровода является АО «Газпром газораспределение Калуга». Технологическое присоединение будет осуществляться по Постановлению Правительства РФ от 30.12.2013 № 1314. В случае возможного прохождения газопроводом по землям, принадлежащим иным собственникам на правах собственности или на других законных основаниях, потребуется получение разрешения, оформленного надлежащим образом. Срок осуществления мероприятий по подключению (п. 85), срок действия технических условий (п. 29) определяется в соответствии с Постановлением Правительства РФ от 30.12.2013 № 1314 после выдачи технических условий заявителю. Размер платы за подключение определяется Постановлением Министерства тарифного регулирования Калужской области в зависимости от максимального расхода газа и расстояния от газоиспользующего оборудования до сети газораспределения (письмо АО «Газпром газораспределение Калуга» филиал в г. Калуге от 17.11.2017 № ВБ-03/4198).

Срок аренды земельного участка: 10 лет.

Осмотр земельного участка на местности производится по согласованию с уполномоченным органом, тел. (4842) 778 762.

10. Начальная цена предмета аукциона (размер ежегодной арендной платы): 70 132 руб.

11. Шаг аукциона: 2 103,96 руб.

12. Размер задатка для участия в аукционе: 14 026,40 руб.

13. Документы, представляемые заявителем для участия в аукционе:

- 1) заявка на участие в аукционе по установленной в извещении о проведении аукциона форме с указанием банковских реквизитов счета для возврата задатка;
- 2) копии документов, удостоверяющих личность заявителя (для граждан);
- 3) надлежащим образом заверенный перевод на русский язык документов о государственной регистрации юридического лица в соответствии с законодательством иностранного государства в случае, если заявителем является иностранное юридическое лицо;
- 4) документы, подтверждающие внесение задатка.

Представление документов, подтверждающих внесение задатка, признается заключением соглашения о задатке.

Задаток вносится на расчетный счет организатора аукциона: ИНН 4000000216, КПП 402701001, ОКТМО 29701000, БИК 042908001, р/с 40601810100003000002 в Отделении Калуга г. Калуга, к/с – , в поле получателя платежа указать Министерство финансов Калужской области (Фонд имущества Калужской области л/с 20735А89840) (указать в поле 104 «Код бюджетной классификации» 000000000000000510, в поле 24 «Назначение платежа» ДК 0000000 - задаток на участие в аукционе) до дня окончания приема заявок и должен поступить на счет на дату рассмотрения заявок на участие в аукционе, а именно не позднее 20 марта 2018 г.

В случае подачи заявки представителем заявителя, представляется также доверенность, оформленная в соответствии с требованиями, установленными гражданским законодательством.

Заявитель (его уполномоченное лицо) заполняет описание представленных документов.

Все листы представляемых документов должны быть сшиты в один пакет, пронумерованы, скреплены печатью заявителя (для юридического лица) и подписаны заявителем (или его представителем). Все документы включаются в описание.

Все документы, подаваемые заявителем, должны быть заполнены по всем пунктам. Подчистки и исправления не допускаются, за исключением исправлений, заверенных установленным порядком. Сведения, содержащиеся в заявках не должны допускать двусмысленных толкований. Не допускается применение факсимильных подписей. Текст, написанный от руки, должен быть разборчивым. Верность копий должна быть заверена установленным порядком, с расшифровкой Ф.И.О. заверяющего.

Организатор аукциона в отношении заявителей - юридических лиц и индивидуальных предпринимателей запрашивает сведения, подтверждающие факт внесения сведений о заявителе в единый государственный реестр юридических лиц (для юридических лиц) или единый государственный реестр индивидуальных предпринимателей (для индивидуальных предпринимателей), в федеральном органе исполнительной власти, осуществляющем государственную регистрацию юридических лиц, физических лиц в качестве индивидуальных предпринимателей.

Один заявитель вправе подать только одну заявку на участие в аукционе.

Заявка на участие в аукционе, поступившая по истечении срока приема заявок, возвращается заявителю в день ее поступления.

14. Заявитель не допускается к участию в аукционе в следующих случаях:

- 1) непредставление необходимых для участия в аукционе документов или представление недостоверных сведений;
- 2) непоступление задатка на счет, указанный в извещении о проведении аукциона, на дату рассмотрения заявок на участие в аукционе;
- 3) подача заявки на участие в аукционе лицом, которое в соответствии с Земельным кодексом РФ и другими федеральными законами не имеет права быть участником конкретного аукциона, приобрести земельный участок в аренду;
- 4) наличие сведений о заявителе, об учредителях (участниках), о членах коллегиальных исполнительных органов заявителя, лицах, исполняющих функции единоличного исполнительного органа заявителя, являющегося юридическим лицом, в реестре недобросовестных участников аукциона.

15. Организатор аукциона обязан вернуть заявителю, не допущенному к участию в аукционе, внесенный им задаток в течение трех рабочих дней со дня оформления протокола рассмотрения заявок на участие в аукционе.

16. Заявитель, признанный участником аукциона, становится участником аукциона с даты подписания организатором аукциона протокола рассмотрения заявок.

17. Результаты аукциона оформляются протоколом, который размещается на официальном сайте Российской Федерации в сети «Интернет» www.torgi.gov.ru в течение одного рабочего дня со дня подписания.

18. Победителем аукциона признается участник, предложивший наибольший размер ежегодной арендной платы за земельный участок.

19. В течение трех рабочих дней со дня подписания протокола о результатах аукциона организатор аук-

циона обяван возратить задатки лицам, участвовавшим в аукционе, но не победившим в нем.

20. Договор аренды земельного участка заключается с победителем аукциона или единственным принявшим участие в аукционе участником в течение 30 дней со дня направления им проекта договора, но не ранее чем через 10 дней со дня размещения информации о результатах аукциона на официальном сайте Российской Федерации в сети «Интернет».

21. Задаток, внесенный лицом, признанным победителем аукциона, задаток, внесенный иным лицом, с которым договор аренды земельного участка заключается - лицо, подавшее единственную заявку на участие в аукционе, заявитель, признанный единственным участником аукциона или единственный принявший участие в аукционе участник, засчитывается в счет арендной платы за земельный участок. Задатки, внесенные этими лицами, не заключившими договора аренды земельного участка вследствие уклонения от заключения договора, не возвращаются.

22. Сведения о победителе аукциона, уклонившегося от заключения договора аренды земельного участка, являющегося предметом аукциона, и об иных лицах, с которыми договоры заключаются в соответствии с п. 13,14 или 20 ст.39.12 Земельного кодекса РФ и которые уклонились от их заключения, включаются в реестр недобросовестных участников аукциона.

Сведения, включенные в реестр недобросовестных участников аукциона, исключаются из него по истечении двух лет со дня их внесения.

23. Заявитель имеет право отозвать принятую организатором аукциона заявку на участие в аукционе до дня окончания срока приема заявок, уведомив об этом в письменной форме организатора аукциона. Организатор аукциона обязан возратить заявителю внесенный им задаток в течение трех рабочих дней со дня поступления уведомления об отзыве заявки. В случае отзыва заявки заявителем позднее дня окончания срока приема заявок задаток возвращается в порядке, установленном для участников аукциона.

24. Организатор аукциона вправе отказаться от проведения аукциона в сроки, установленные действующим законодательством РФ.

25. С аукционной документацией, формой заявки на участие в аукционе, проектом договора аренды земельного участка, Градостроительным планом земельного участка, а также иными, находящимися в распоряжении организатора аукциона документами и сведениями, заявители могут ознакомиться по месту приема заявок и на сайтах: www.torgi.gov.ru. Контактный телефон: (4842) 56 51 87.»

Заместитель начальника управления В.А.МОРОЗОВ.



РОССИЙСКАЯ ФЕДЕРАЦИЯ
КАЛУЖСКАЯ ОБЛАСТЬ
ГОРОДСКАЯ УПРАВА ГОРОДА КАЛУГИ
ПОСТАНОВЛЕНИЕ

От 09.02.2018

№ 39-п

Об установлении на IV квартал 2017 года размера дохода, приходящегося на каждого члена семьи, и стоимости имущества, находящегося в собственности членов семьи и подлежащего налогообложению, в целях признания граждан малоимущими и предоставления им по договорам социального найма жилых помещений муниципального жилищного фонда

В целях признания граждан малоимущими и предоставления им по договорам социального найма жилых помещений муниципального жилищного фонда, в соответствии с пунктом 2 части 1 статьи 14 Жилищного кодекса Российской Федерации, статьей 5 Закона Калужской области от 08.02.2006 № 170-ОЗ «О реализации прав граждан на предоставление жилых помещений муниципального жилищного фонда по договорам социального найма», пунктом 2 Порядка определения минимальной стоимости имущества, приходящегося на каждого члена семьи, необходимой для признания граждан малоимущими в целях предоставления им жилых помещений муниципального жилищного фонда по договорам социального найма, утвержденному постановлением Правительства Калужской области от 13.04.2006 № 89, постановлением Правительства Калужской области от 20.12.2017 № 757 «Об установлении величины прожиточного минимума на душу населения и по основным социально-демографическим группам населения Калужской области за III квартал 2017 года», Уставом муниципального образования «Город Калуга» ПОСТАНОВЛЯЮ:

1. Установить на IV квартал 2017 года:

1.1. Размер дохода, приходящегося на каждого члена семьи, в целях признания граждан малоимущими и предоставления им по договорам социального найма жилых помещений муниципального жилищного фонда в сумме 15042 (Пятнадцать тысяч сорок два) рубля.

1.2. Размер стоимости имущества, находящегося в собственности членов семьи и подлежащего налогообложению, в целях признания граждан малоимущими и предоставления им по договорам социального найма жилых помещений муниципального жилищного фонда в сумме 590548 (Пятьсот девяносто тысяч пятьсот сорок восемь) рублей.

2. Настоящее постановление вступает в силу после его официального опубликования.

3. Контроль за исполнением настоящего постановления возложить на управление жилищно-коммунального хозяйства города Калуги.

Городской Голова города Калуги К.М.ГОРОБЦОВ.



РОССИЙСКАЯ ФЕДЕРАЦИЯ
КАЛУЖСКАЯ ОБЛАСТЬ
ГОРОДСКАЯ УПРАВА ГОРОДА КАЛУГИ
ПОСТАНОВЛЕНИЕ

от 08.02.2018

№ 38-п

О внесении изменений в постановление Городской Управы города Калуги от 29.03.2017 № 115-п «Об утверждении Порядка и сроков представления, рассмотрения и оценки предложений граждан и организаций о включении в муниципальную программу муниципального образования «Город Калуга» «Городская среда» на 2017 год общественной территории, подлежащей благоустройству, Порядка представления, рассмотрения и оценки предложений заинтересованных лиц о включении дворовой территории в муниципальную программу муниципального образования «Город Калуга» «Городская среда» на 2017 год, Порядка общественного обсуждения проекта муниципальной программы муниципального образования «Город Калуга» «Городская среда» в 2017 году»

В соответствии с Федеральным законом от 06.10.2003 № 131-ФЗ «Об общих принципах организации местного самоуправления в Российской Федерации», постановлением Правительства Российской Федерации от 10.02.2017 № 169 «Об утверждении Правил предоставления и распределения субсидий из федерального бюджета бюджетам субъектов Российской Федерации на поддержку государственных программ субъектов Российской Федерации и муниципальных программ формирования современной городской среды», решением Городской Думы города Калуги от 27.12.2017 № 297 «О порядке организации и проведения процедуры открытого голосования по отбору общественных территорий, подлежащих благоустройству в первоочередном порядке» и статьями 36, 44 Устава муниципального образования «Город Калуга» ПОСТАНОВЛЯЮ:

1. Внести в постановление Городской Управы города Калуги от 29.03.2017 № 115-п «Об утверждении Порядка и сроков представления, рассмотрения и оценки предложений граждан и организаций о включении в муниципальную программу муниципального образования «Город Калуга» «Городская среда» на 2017 год общественной территории, подлежащей благоустройству, Порядка представления, рассмотрения и оценки предложений заинтересованных лиц о включении дворовой территории в муниципальную программу муниципального образования «Город Калуга» «Городская среда» на 2017 год, Порядка общественного обсуждения проекта муниципальной программы муниципального образования «Город

Калуга» «Городская среда» в 2017 году» (далее - Постановление) следующие изменения:

1.1. Пункт 4 Постановления изложить в новой редакции:

«4. Создать и утвердить состав общественной комиссии по контролю за реализацией программы, рассмотрению, оценке и отбору предложений граждан, организаций о включении в муниципальную программу муниципального образования «Город Калуга» «Формирование современной городской среды» дворовых и общественных территорий, подлежащих благоустройству, согласно приложению 4 к настоящему постановлению».

1.2. Пункт 5 Постановления изложить в новой редакции:

«5. Утвердить положение об общественной комиссии по контролю за реализацией программы, рассмотрению, оценке и отбору предложений граждан, организаций о включении в муниципальную программу муниципального образования «Город Калуга» «Формирование современной городской среды» дворовых и общественных территорий, подлежащих благоустройству, согласно приложению 5 к настоящему постановлению».

1.3. Приложение 4 к Постановлению изложить в новой редакции согласно приложению 1 к настоящему постановлению.

1.4. Приложение 5 к Постановлению изложить в новой редакции согласно приложению 2 к настоящему постановлению.

2. Настоящее постановление вступает в силу после его официального опубликования и распространяется на правоотношения, возникшие с 19.12.2017.

3. Контроль за исполнением настоящего постановления возложить на управление по работе с населением на территориях и управление городского хозяйства города Калуги.

Городской Голова города Калуги К.М.ГОРОБЦОВ.

**Приложение 1 к постановлению Городской Управы города Калуги от 08.02.2018 №38-п
Состав общественной комиссии по контролю за реализацией программы, рассмотрению, оценке и отбору предложений граждан, организаций о включении в муниципальную программу муниципального образования «Город Калуга» «Формирование современной городской среды» дворовых территорий и общественных территорий, подлежащих благоустройству**

Горобцов Константин Михайлович	- Городской Голова города Калуги, председатель комиссии.
Дмитриев Алексей Алексеевич	- первый заместитель Городского Головы - начальник управления городского хозяйства города Калуги, первый заместитель председателя комиссии.
Грибанская Инга Анатольевна	- начальник управления по работе с населением на территориях, второй заместитель председателя комиссии.
Немешаева Ольга Олеговна	- начальник отдела благоустройства комитета по благоустройству управления городского хозяйства города Калуги, секретарь комиссии.
Члены комиссии:	
Барсуков Александр Алексеевич	- председатель комитета административного и жилищного контроля управления городского хозяйства города Калуги;
Белюсов Николай Иванович	- директор муниципального унитарного предприятия «Калужские городские электрические сети»;
Березин Михаил Евгеньевич	- председатель комитета по благоустройству управления городского хозяйства города Калуги;
Бирин Сергей Петрович	- депутат Городской Думы города Калуги по избирательному округу № 20 (по согласованию);
Боринских Федор Анатольевич	- депутат Городской Думы города Калуги по избирательному округу № 1 (по согласованию);
Борсук Виктор Васильевич	- депутат Городской Думы города Калуги по избирательному округу № 17 (по согласованию);
Васильев Михаил Викторович	- директор муниципального унитарного предприятия «Калугаспецавтодор»;
Васильев Сергей Владимирович	- заместитель начальника управления - председатель комитета по организации текущего и капитального ремонта, управления многоквартирными домами управления жилищно-коммунального хозяйства города Калуги;
Ветрова Наталья Викторовна	- ведущий специалист 1 разряда отдела по информационному взаимодействию и связям с организациями и объединениями управления делами Городского Головы города Калуги;
Витьков Вадим Владимирович	- депутат Городской Думы города Калуги по избирательному округу № 21 (по согласованию);
Волков Алексей Сергеевич	- заместитель Городского Головы - начальник управления делами Городского Головы города Калуги;
Гавриленко Константин Владимирович	- член регионального штаба Общероссийского народного фронта в Калужской области (по согласованию);
Грехова Татьяна Михайловна	- начальник отдела по безопасности дорожного движения комитета дорожного хозяйства управления городского хозяйства города Калуги;
Грин Александр Аурелович	- директор муниципального казенного учреждения «Управление капитального строительства города Калуги»;
Гришин Виктор Алексеевич	- депутат Городской Думы города Калуги по единому избирательному округу (по согласованию);
Гуденкова Наталия Дмитриевна	- начальник отдела по организации управления многоквартирными жилыми домами комитета по организации текущего и капитального ремонта, управления многоквартирными домами управления жилищно-коммунального хозяйства города Калуги;
Дейнега Богдан Васильевич	- заместитель директора муниципального бюджетного учреждения «Специализированное монтажно-эксплуатационное управление»;
Диденко Карп Карпович	- депутат Городской Думы города Калуги по избирательному округу № 4, председатель Комиссии по благоустройству (по согласованию);
Дубачева Ольга Валентиновна	- заместитель начальника управления по работе с населением на территориях;
Дышлевиц Лариса Петровна	- председатель комитета архитектуры и градостроительства управления архитектуры, градостроительства и земельных отношений города Калуги;
Жарков Виталий Анатольевич	- депутат Городской Думы города Калуги по единому избирательному округу (по согласованию);
Жвёнычиков Денис Николаевич	- заместитель председателя комитета - начальник отдела развития малого и среднего предпринимательства комитета экономического развития управления экономики и имущественных отношений города Калуги;
Зеленов Сергей Вадимович	- депутат Городской Думы города Калуги по избирательному округу № 2 (по согласованию);
Иванов Александр Георгиевич	- Глава городского самоуправления города Калуги (по согласованию);
Иванова Екатерина Евгеньевна	- заместитель Городского Головы - начальник управления финансов города Калуги;
Ивашкевич Илья Глебович	- старший инспектор управления по работе с населением на территориях;
Ильинов Сергей Михайлович	- директор муниципального бюджетного учреждения «Калугаблагоустройство»;
Казачий Яков Александрович	- депутат Городской Думы города Калуги по единому избирательному округу, руководитель калужского общественного движения «Зеленый город» (по согласованию);
Каменарович Евгений Михайлович	- депутат Городской Думы города Калуги по единому избирательному округу (по согласованию);
Капитонова Эльвира Рафаиловна	- депутат Городской Думы города Калуги по избирательному округу № 9, руководитель Ассоциации территориальных самоуправлений города Калуги (по согласованию);
Ковтун Юлия Вадимовна	- заместитель Городского Головы - начальник управления архитектуры, градостроительства и земельных отношений города Калуги;
Колесников Алексей Николаевич	- депутат Городской Думы города Калуги по избирательному округу № 24 (по согласованию);
Колесов Александр Валентинович	- начальник отдела содержания коммунальных сетей комитета по развитию и содержанию коммунальных сетей управления жилищно-коммунального хозяйства города Калуги;
Кондратьева Дарья Сергеевна	- начальник отдела по правовому обеспечению деятельности городского хозяйства правового комитета управления делами Городского Головы города Калуги;
Коняхина Татьяна Ивановна	- депутат Городской Думы города Калуги по избирательному округу № 10, руководитель общественного центра ЖКХ, руководитель ассоциации председателей товариществ собственников жилья, председателей советов многоквартирных домов города Калуги (по согласованию);
Копыл Михаил Александрович	- заместитель начальника управления по работе с населением на территориях;
Кочанова Анастасия Андреевна	- главный специалист отдела по взаимодействию с территориальным общественным самоуправлением управления по работе с населением на территориях;
Курганов Денис Олегович	- депутат Городской Думы города Калуги по единому избирательному округу (по согласованию);

Курочкина Елена Федоровна	- начальник отдела по организации текущего и капитального ремонта комитета по организации текущего и капитального ремонта, управления многоквартирными домами управления жилищно-коммунального хозяйства города Калуги;
Лаврецов Вячеслав Викторович	- депутат Городской Думы города Калуги по избирательному округу № 5 (по согласованию);
Линков Андрей Анатольевич	- депутат Городской Думы города Калуги по избирательному округу № 12 (по согласованию);
Ломакова Татьяна Николаевна	- депутат Городской Думы города Калуги по единому избирательному округу (по согласованию);
Макаров Андрей Николаевич	- депутат Городской Думы города Калуги по избирательному округу № 25 (по согласованию);
Мартынова Светлана Павловна	- депутат Городской Думы города Калуги по избирательному округу № 23 (по согласованию);
Матвеевко Игорь Сергеевич	- начальник управления физической культуры, спорта и молодежной политики города Калуги;
Моисеев Юрий Евгеньевич	- заместитель Городского Головы города Калуги;
Нефедов Денис Викторович	- заместитель начальника управления делами Городского Головы города Калуги;
Одичников Александр Владимирович	- депутат Городской Думы города Калуги по избирательному округу № 7 (по согласованию);
Окунев Александр Эдисонович	- депутат Городской Думы города Калуги по избирательному округу № 14 (по согласованию);
Павлов Сергей Владимирович	- депутат Городской Думы города Калуги по избирательному округу № 15 (по согласованию);
Платов Максим Юрьевич	- депутат Городской Думы города Калуги по единому избирательному округу (по согласованию);
Проидин Сергей Николаевич	- депутат Городской Думы города Калуги по избирательному округу № 22 (по согласованию);
Сахарчук Владислав Сергеевич	- депутат Городской Думы города Калуги по единому избирательному округу (по согласованию);
Семенов Роман Владимирович	- председатель комитета по развитию и содержанию коммунальных сетей управления жилищно-коммунального хозяйства города Калуги;
Сергеев Евгений Иванович	- депутат Городской Думы города Калуги по единому избирательному округу (по согласованию);
Середин Павел Вадимович	- депутат Городской Думы города Калуги по избирательному округу № 6 (по согласованию);
Сероштан Евгения Ивановна	- заместитель председателя комитета - начальник отдела по правовому обеспечению деятельности Городского Головы правового комитета управления делами Городского Головы города Калуги;
Смирнов Михаил Николаевич	- депутат Городской Думы города Калуги по избирательному округу № 11 (по согласованию);
Смоловик Андрей Евгеньевич	- депутат Городской Думы города Калуги по избирательному округу № 16 (по согласованию);
Сотсков Константин Валерьевич	- депутат Городской Думы города Калуги по избирательному округу № 13 (по согласованию);
Спирidonov Михаил Александрович	- директор муниципального бюджетного учреждения «Специализированное монтажно-эксплуатационное управление»;
Ставиская Марина Владимировна	- депутат Городской Думы города Калуги по избирательному округу № 8 (по согласованию);
Струев Сергей Владимирович	- начальник управления жилищно-коммунального хозяйства города Калуги;
Сусова Людмила Михайловна	- депутат Городской Думы города Калуги по единому избирательному округу (по согласованию);
Титков Юрий Константинович	- депутат Городской Думы города Калуги по избирательному округу № 18 (по согласованию);
Фомин Владимир Николаевич	- директор муниципального казенного учреждения «Служба единого заказа городского хозяйства»;
Хоботова Юлия Александровна	- начальник отдела эксплуатации улично-дорожной сети комитета дорожного хозяйства управления городского хозяйства города Калуги;
Чалпин Сергей Васильевич	- депутат Городской Думы города Калуги по избирательному округу № 19 (по согласованию);
Чернушевич Елена Сергеевна	- начальник отдела муниципального жилищного контроля комитета административного и жилищного контроля управления городского хозяйства города Калуги;
Щелкунов Роман Владимирович	- заместитель начальника управления городского хозяйства города Калуги;
Швецов Владимир Александрович	- главный специалист отдела по правовому обеспечению деятельности Городского Головы правового комитета управления делами Городского Головы города Калуги;
Юдина Светлана Алексеевна	- начальник отдела по взаимодействию с территориальным общественным самоуправлением управления по работе с населением на территориях;
Якушева Наталья Борисовна	- ведущий специалист отдела рекламного рынка комитета по развитию сферы услуг и рекламного рынка управления экономики и имущественных отношений города Калуги.

Приложение 2 к постановлению Городской Управы города Калуги от 08.02.2018 №38-п

ПОЛОЖЕНИЕ ОБ ОБЩЕСТВЕННОЙ КОМИССИИ ПО КОНТРОЛЮ ЗА РЕАЛИЗАЦИЕЙ ПРОГРАММЫ, РАССМОТРЕНИЮ, ОЦЕНКЕ И ОТБОРУ ПРЕДЛОЖЕНИЙ ГРАЖДАН, ОРГАНИЗАЦИЙ О ВКЛЮЧЕНИИ В МУНИЦИПАЛЬНУЮ ПРОГРАММУ МУНИЦИПАЛЬНОГО ОБРАЗОВАНИЯ «ГОРОД КАЛУГА» «ФОРМИРОВАНИЕ СОВРЕМЕННОЙ ГОРОДСКОЙ СРЕДЫ» ДВОРОВЫХ И ОБЩЕСТВЕННЫХ ТЕРРИТОРИЙ, ПОДЛЕЖАЩИХ БЛАГОУСТРОЙСТВУ

- Общие положения
 - Общественная комиссия по контролю за реализацией программы, рассмотрению, оценке и отбору предложений граждан, организаций о включении в муниципальную программу муниципального образования «Город Калуга» «Формирование современной городской среды» дворовых и общественных территорий, подлежащих благоустройству (далее - Комиссия) осуществляет свою деятельность в соответствии с настоящим Положением и иными правовыми актами.
 - Состав Комиссии утверждается правовым актом Городской Управы города Калуги.
 - Руководство Комиссией осуществляет председатель Комиссии. В отсутствие председателя Комиссии его обязанности исполняет первый заместитель председателя Комиссии, а в отсутствие первого заместителя председателя Комиссии - второй заместитель председателя Комиссии.
 - Ведение протокола заседания Комиссии осуществляется секретарем Комиссии, в случае его отсутствия - членом Комиссии, назначаемым председателем Комиссии.
 - Комиссия правомочна, если на заседании присутствует более 50 процентов общего числа ее членов. Каждый член Комиссии имеет один голос.
 - Решения Комиссии принимаются простым большинством голосов членов Комиссии, присутствующих на ее заседании. При равенстве голосов голос председателя Комиссии является решающим.
 - Решения Комиссии в день их принятия оформляются протоколом, который подписывают председатель Комиссии, секретарь Комиссии. Не допускается заполнение протокола карандашом и внесение в него исправлений. Протокол заседания ведет секретарь Комиссии. Протокол составляется в 2-х экземплярах, один из которых остается в Комиссии.
- Полномочия Комиссии
 - Комиссия:
 - рассматривает вопросы, связанные с реализацией муниципальной программы муниципального образования «Формирование современной городской среды» и вырабатывает (участвует в выработке предложений) по их решению;
 - осуществляет прием предложений по благоустройству дворовых и общественных территорий, подлежащих благоустройству, в рамках муниципальной программы муниципального образования «Город Калуга» «Формирование современной городской среды»;
 - организовывает и проводит общественные обсуждения предложений граждан по благоустройству общественных территорий;
 - осуществляет отбор по результатам общественных обсуждений перечня общественных территорий, нуждающихся в благоустройстве в приоритетном порядке, для голосования.
- В перечень общественных территорий, подлежащих вынесению на голосование, включаются территории, набравшие наибольшее количество предложений, создающих конкуренцию между собой.
- осуществляет полномочия по организации проведения и проведению открытого голосования по отбору общественных территорий, подлежащих благоустройству в первоочередном порядке, предусмотренных для Комиссии решением Городской Думы города Калуги от 27.12.2017 № 297 «О порядке организации и проведения процедуры открытого голосования по отбору общественных территорий, подлежащих благоустройству в первоочередном порядке».



Российская Федерация
Городская Дума города Калуги
ПОСТАНОВЛЕНИЕ
Главы городского самоуправления
города Калуги

от 07.02.2018 № 2
О проведении публичных слушаний по вопросу получения разрешения на условно разрешенный вид использования

В соответствии со статьей 39 Градостроительного кодекса Российской Федерации, Положением о порядке организации и проведения публичных слушаний на территории муниципального образования «Город Калуга» в области градостроительной деятельности, утвержденным постановлением Городской Думы городского округа «Город Калуга» от 28.04.2006 № 57, Уставом муниципального образования «Город Калуга» ПОСТАНОВЛЯЮ:

- Провести публичные слушания по вопросу получения разрешения на условно разрешенный вид использования «объекты придорожного сервиса (4.9.1)» для земельного участка с кадастровым номером 40:26:000096:54 общей площадью 1423 кв.м (адрес: местоположение установлено относительно ориентира, расположенного в границах участка. Почтовый адрес ориентира: Калужская область, г.Калуга, ул.Тарутинская, д.96) (далее - публичные слушания).
- Установить дату, время и место проведения публичных слушаний: 21.02.2018 в 17.00 по адресу: г.Калуга, ул.Московская, д.188, каб.321.
- Установить дату, время и место предварительного ознакомления с информацией по данному земельному участку: 19.02.2018 с 15.00 до 17.00, по адресу: г.Калуга, ул.Московская, д.188, каб. № 321.
- Уполномоченным органом на организацию и проведение публичных слушаний является комиссия по подготовке проекта Правил землепользования и застройки городского округа «Город Калуга».
- Прием замечаний и предложений по вопросу публичных слушаний осуществляется комиссией по подготовке проекта Правил землепользования и застройки городского округа «Город Калуга» в период с 14.02.2018 по 19.02.2018 с 8.00 до 13.00 и с 14.00 до 16.00 в рабочие дни по адресу: г.Калуга, ул.Московская, д.188, каб. № 112, каб. № 114.
- С момента опубликования правового акта о проведении публичных слушаний их участники считаются оповещенными о времени и месте проведения публичных слушаний.
- Настоящее постановление подлежит размещению на официальном сайте Городской Управы города Калуги в сети Интернет.
- Настоящее постановление вступает в силу после его официального опубликования.
- Контроль за исполнением настоящего постановления возложить на Городского Голову города Калуги.

Глава городского самоуправления города Калуги А.Г. ИВАНОВ.

СООБЩЕНИЕ

Городская Управа города Калуги сообщает, что выявлены неправомерно размещенные нестационарные объекты, собственники которых не установлены, по адресам:

- г.Калуга, ул.Фомушина, в районе д.6 - киоск шестиугольной формы, каждая из сторон киоска имеет ширину 2 м. и высоту 2,5 м. Киоск выполнен из металлического листа и имеет входную дверь, три оконный блока. В одном из оконных блоков есть открывающаяся фрамуга для осуществления торговли. На крыше киоска находится информационная конструкция с текстом: «Фрукты, соки, овощи».
 - г.Калуга, ул.Чижевского, в районе д.16 - павильон с металлическими стенами и крышей. Павильон имеет одну пластиковую дверь с оконным проемом и одну металлическую дверь, 5 оконных проемов, 3 информационных конструкции. На одной из информационных конструкций размещен текст: «Овощи, фрукты, сухофрукты», на двух других информационных конструкция располагается текст: «Ремонт обуви». Крыша павильона покатой формы с установленным на неё блоком кондиционера. Павильон выполнен в сером цвете двух оттенков. Размеры павильона 4м.*8м. и высоту 3,5м.
- Данные нестационарные объекты подлежат демонтажу в порядке, установленном постановлением Городской Управы города Калуги от 04.10.2016 №306-п «Об утверждении Порядка демонтажа (сноса) нестационарных торговых и иных объектов на территории города Калуги».
- По вопросам, связанным с демонтажем данных нестационарных объектов, обращаться по адресу: г.Калуга, ул.Воробьевская, д.5, тел. 70-11-65.**



**Перечень бесхозного, брошенного, разукомплектованного автотранспорта
выявленного на территории муниципального образования «Город Калуга»
и находящегося без перемещения более 30 дней**


№ п/п	Адрес	Марка	Государственный номер
Ленинский округ			
	ул.Петра Тарасова, д.27	Субару черного цвета	M403EE40
	ул.Георгия Амелина, д.38	Ровер 75синего цвета	H558ET199
	ул.Георгия Амелина, д.40	BA3 2107 сине-зеленого цвета	K621МУ40
Московский округ			
	ул.Пионерская, д.16	BA3 21099 серебристого цвета	K451XX40
	ул.Багговута, д.26	BA3 белого цвета	B665AQ40
	ул.Кубяка, д.13	BA3 2110 синего цвета	P723МУ33
	ул.Суворова, д.65	Рено серого цвета	P549AP71
	ул.Кибальчича, д.13	BA3 черного цвета	M142BX40
	ул.Кибальчича, д.22	BA3 темно-зеленого цвета	H820AA40
	ул.Кибальчича, д.22	BA3 белого цвета	M315AE40
Октябрьский округ			
	ул.Чижевского, д.21	BA3 2107 темно-коричневого цвета	M918AK40
	ул.Турынинская, д.10А	УАЗ зеленого цвета	B324HT40
	ул.Овражная, д.1А	Тойота голубого цвета	M940BT40
	ул.Овражная, д.2	BA3 2109 красного цвета	M586BK40
	ул.Моторная, д.34/16	Форд Мондео серебристого цвета	E337OX40
	ул.Клюковина, д.27	Дэу Супер Салон серебристого цвета	K466PY40
	ул.Клюковина, д.3	Дэу Нексия светло-зеленого цвета	M351HK40
	ул.Платова, д.8	Хонда Интегра черного цвета	A165OK40
	Перекресток ул.Клюковина-ул.Платова, напротив д.17 по ул.Платова (проезжая часть)	Газель белого цвета	M416AK40
	ул.Аллейная, д.12	Газель желтого цвета	M544HM40

Уведомление

Уважаемые владельцы транспортных средств!

В соответствии с Положением об эвакуации бесхозного, брошенного, разукомплектованного автотранспорта на территории муниципального образования «Город Калуга», утвержденным постановлением Городской Управы города Калуги от 09.12.2013 № 395-п, управление по работе с населением на территориях предлагает Вам в течение 7 суток после даты опубликования данного уведомления своими силами переместить транспортное средство в предназначенное для хранения транспортных средств место или эвакуировать/утилизировать транспортное средство в случае прекращения его эксплуатации, расположенных по указанным адресам (см.таблица).

В случае неприятия Вами мер в срок, указанный в настоящем уведомлении, транспортное средство будет эвакуировано в МАРТЕ 2018 года.



**РОССИЙСКАЯ ФЕДЕРАЦИЯ
КАЛУЖСКАЯ ОБЛАСТЬ
ГОРОДСКАЯ УПРАВА ГОРОДА КАЛУГИ
ПОСТАНОВЛЕНИЕ**

от12.02.2018

№43-п

О внесении изменений в постановление Городского Головы городского округа «Город Калуга» от 04.08.2006 № 204-п «Об утверждении Правил благоустройства территорий муниципального образования «Город Калуга»

В соответствии со статьей 16 Федерального закона от 06.10.2003 № 131-ФЗ «Об общих принципах организации местного самоуправления в Российской Федерации», статьями 38, 44 Устава муниципального образования «Город Калуга» ПОСТАНОВЛЯЮ:

- Внести в Правила благоустройства территорий муниципального образования «Город Калуга», утвержденные постановлением Городского Головы городского округа «Город Калуга» от 04.08.2006 № 204-п (далее - Правила), следующие изменения:
 - Пункт 11.19 раздела 11 Правил дополнить словами «в соответствии с Положением о порядке использования топографических планов в масштабе 1:500 на лавсане и их цифровых копий, утвержденным постановлением Городской Управы города Калуги от 11.03.2015 № 76-п».
 - Пункт 11 приложения 1 к Правилам изложить в новой редакции: «11. По результатам выполненных строительно-монтажных работ представить в управление городского хозяйства города Калуги исполнительную съемку с отметкой о сдаче ее в режимно-секретный отдел управления делами Городского Головы города Калуги».
 - Дополнить приложение 1 к Правилам пунктом 12 следующего содержания: «12. По окончании работ ордер вернуть в орган, выдавший данный ордер».
- Настоящее постановление вступает в силу после его официального опубликования.
- Контроль за исполнением настоящего постановления оставляю за собой.

Городской Голова города Калуги **К.М.ГОРОБЦОВ.**



**РОССИЙСКАЯ ФЕДЕРАЦИЯ
КАЛУЖСКАЯ ОБЛАСТЬ
ГОРОДСКАЯ УПРАВА ГОРОДА КАЛУГИ
ПОСТАНОВЛЕНИЕ**

от12.02.2018

№42-п

Об установлении норматива стоимости 1 кв.м общей площади жилья для расчета размера социальной выплаты, предоставляемой молодым семьям

В соответствии с пунктом 13 Приложения 1 «Правила предоставления молодым семьям социальных выплат на приобретение (строительство) жилья и их использования» к особенностям реализации отдельных мероприятий государственной программы Российской Федерации «Обеспечение доступным и комфортным жильем и коммунальными услугами граждан Российской Федерации», утвержденным постановлением Правительства Российской Федерации от 17.12.2010 № 1050, приказом Министерства строительства и жилищно-коммунального хозяйства Российской Федерации от 20.12.2017 № 1691/п «О нормативе стоимости одного квадратного метра общей площади жилого помещения по Российской Федерации на первое полугодие 2018 года и показателях «Город Калуга» ПОСТАНОВЛЯЮ:

- Установить норматив стоимости 1 кв.м общей площади жилья в муниципальном образовании «Город Калуга» для расчета размера социальной выплаты средней рыночной стоимости одного квадратного метра общей площади жилого помещения по субъектам Российской Федерации на I квартал 2018 года», статьями 36 и 44 Устава муниципального образования, предоставляемой молодым семьям, в размере 39 589 (Тридцать девять тысяч пятьсот восемьдесят девять) рублей.
- Норматив стоимости 1 кв.м общей площади жилья, предусмотренный пунктом 1 настоящего постановления, установлен на I квартал 2018 года.
- Настоящее постановление вступает в силу после его официального опубликования.
- Контроль за исполнением настоящего постановления возложить на управление жилищно-коммунального хозяйства города Калуги.

Городской Голова города Калуги **К.М.ГОРОБЦОВ.**

Городская Управа города Калуги информирует о выявленном на территории муниципального образования «Город Калуга» бесхозном имуществе:

- линия наружного освещения, расположенная по адресу: г. Калуга, ул. Грабцевское шоссе, от д. № 110а до д. № 158.

В случае установления собственником вышеуказанного объекта имущества необходимо в тридцатидневный срок с момента публикации настоящего сообщения обратиться в управление экономики и имущественных отношений города Калуги по адресу: г.Калуга, ул.Воробьевская, д. 5, контактный телефон: (4842) 714-916».

Заместитель Городского Головы — начальник управления **А.В. ДУЛИШКОВИЧ.**



**РОССИЙСКАЯ ФЕДЕРАЦИЯ
КАЛУЖСКАЯ ОБЛАСТЬ
ГОРОДСКАЯ УПРАВА ГОРОДА КАЛУГИ
ПОСТАНОВЛЕНИЕ**

от14.02.2018

№ 49-п

О временном прекращении движения транспортных средств по автомобильным дорогам общего пользования местного значения муниципального образования «Город Калуга»

В соответствии с пунктом 5 части 1 статьи 16 Федерального закона от 06.10.2003 № 131-ФЗ «Об общих принципах организации местного самоуправления в Российской Федерации», статьей 30 Федерального закона от 08.11.2007 № 257-ФЗ «Об автомобильных дорогах и о дорожной деятельности в Российской Федерации и о внесении изменений в отдельные законодательные акты Российской Федерации», Законом Калужской области от 19.09.2013 № 462-ОЗ «Об определении случаев установления временных ограничений или прекращения движения транспортных средств по автомобильным дорогам регионального или межмуниципального, местного значения в границах населенных пунктов, в том числе в целях повышения их пропускной способности», постановлением Правительства Калужской области от 25.10.2011 № 584 «Об утверждении Положения о порядке осуществления временных ограничений или прекращения движения транспортных средств по автомобильным дорогам регионального или межмуниципального, местного значения Калужской области», статьями 36, 38, 44 Устава муниципального образования «Город Калуга», в целях организации и проведения на территории муниципального образования «Город Калуга» общегородских праздничных мероприятий «Калужская Масленица» 17 - 18 февраля 2018 года ПОСТАНОВЛЯЮ:

- Прекратить движение транспортных средств по следующим автомобильным дорогам общего пользования местного значения муниципального образования «Город Калуга»:
 - 17 февраля 2018 года с 08.00 часов до 15.00 часов на проезжей части, прилегающей к Дворцу культуры открытого акционерного общества «Калужский турбинный завод» (ул. Московская, 212);
 - 18 февраля 2018 года с 09.00 часов до 16.00 часов на Театральной площади (от улицы Кирова до улицы Суворова).
- Рекомендовать Управлению Министерства внутренних дел Российской Федерации по городу Калуге (Орехов С.П.) осуществить мероприятия по безопасности дорожного движения в период и в местах, указанных в пункте 1 настоящего постановления.
- Муниципальному бюджетному учреждению «Специализированное монтажно-эксплуатационное управление» обеспечить своевременную установку временных дорожных знаков на автомобильных дорогах общего пользования местного значения муниципального образования «Город Калуга», указанных в пункте 1 настоящего постановления.
- Настоящее постановление вступает в силу после его официального обнародования, подлежит официальному опубликованию и размещению на сайте Городской Управы города Калуги в сети Интернет.
- Контроль за исполнением настоящего постановления оставляю за собой.

Городской Голова города Калуги **К.М.ГОРОБЦОВ.**



**РОССИЙСКАЯ ФЕДЕРАЦИЯ
КАЛУЖСКАЯ ОБЛАСТЬ
ГОРОДСКАЯ УПРАВА ГОРОДА КАЛУГИ
ПОСТАНОВЛЕНИЕ**

от12.02.2018

№1183-пи

О подготовке проекта межевания территории в районе ул.Ипподромная

На основании обращения Тереховой Н.В. от 10.01.2018 № Гр. 67-06-18, в соответствии со статьями 41, 41.1, 41.2, 43, 45, 46 Градостроительного кодекса Российской Федерации, статьями 38, 44 Устава муниципального образования «Город Калуга», подпунктом 4.1.27 пункта 4.1 распоряжения Городского Головы городского округа «Город Калуга» от 19.07.2007 № 6748-р «О наделении правом подписи» ПОСТАНОВЛЯЮ:

- Принять предложение Тереховой Н.В. о подготовке за счет собственных средств проекта межевания территории в районе ул.Ипподромная в границах территориальной зоны Ж-1 (приложение 1).
- Прием предложений о порядке, сроках подготовки и содержании указанного в пункте 1 настоящего постановления проекта межевания территории осуществляется в течение 14 рабочих дней с момента вступления в силу настоящего постановления по адресу: г.Калуга, ул.Московская, д.188, каб.112, каб.114 с понедельника по четверг с 8.00 до 13.00 и с 14.00 до 17.15, в пятницу с 8.00 до 13.00 и с 14.00 до 16.00.
- Тереховой Н.В. в срок не позднее 10.02.2019 представить в управление архитектуры, градостроительства и земельных отношений города Калуги указанный в пункте 1 настоящего постановления проект межевания территории, выполненный в соответствии с техническим заданием (приложение 2).
- В случае непредставления указанной в пункте 1 документации в срок до 10.02.2019 настоящее постановление подлежит отмене в установленном законом порядке.
- Настоящее постановление вступает в силу с момента его принятия.
- Настоящее постановление подлежит официальному опубликованию в газете «Калужская неделя» в течение трех дней с момента его принятия и размещению на официальном сайте Городской Управы города Калуги в сети Интернет.
- Контроль за исполнением настоящего постановления оставляю за собой.

Заместитель Городского Головы – начальник управления архитектуры, градостроительства и земельных отношений города Калуги **Ю.В.КОВТУН.**

Приложение 2 к постановлению Городской Управы города Калуги от 12.02. 2018 г. №1183-пи

ТЕХНИЧЕСКОЕ ЗАДАНИЕ на подготовку проекта межевания территории в районе ул.Ипподромная

- Чертежи проекта межевания территории выполнить в масштабе 1:500 или 1:1000 и отобразить в формате PDF, текстовые материалы представить в программе LibreOffice Writer в формате doc.
- Проект межевания территории должен состоять из основной части и материалов по его обоснованию и включать в себя чертежи межевания территории в границах, определенных приложением 1 к постановлению, и текстовую часть, отражающую информацию в соответствии с требованиями статьи 43 Градостроительного кодекса Российской Федерации.
- Подготовку проекта межевания территории осуществлять в соответствии с материалами и результатами инженерных изысканий, предусмотренных статьей 41.2 Градостроительного кодекса Российской Федерации.
 - Состав и объем инженерных изысканий для подготовки проекта межевания территории, метод их выполнения устанавливаются с учетом требований технических регламентов программой инженерных изысканий, разрабатываемой исполнителем работ, в соответствии с требованиями ГКИНП-02-033-82, СП 47.13330.2012 (актуализированная редакция СНиП 11-02-96).
 - При наличии инженерно-технических коммуникаций выполнить согласование прохождения коммуникаций с эксплуатирующими организациями.
 - По результатам инженерных изысканий исполнитель представляет технические отчеты. Топографические планы масштаба 1:500 представить в электронном виде в векторном формате и на планшетах на лавсановой основе. Планшеты на лавсановой основе масштаба 1:500 можно получить в режимно-секретном отделе управления делами Городского Головы города Калуги.
- В случае отсутствия планшета соответствующей номенклатуры - открыть планшет на лавсановой основе (лавсан марки ПНЧ К-2).

Планшеты на лавсановой основе представить в режимно-секретный отдел управления делами Городского Головы города Калуги с приложением съемки на электронном носителе в формате (dxf.mif) по адресу: г.Калуга, ул.Московская, 188, каб.402.

Утверждение документации по планировке территории возможно после приемки соответствующих материалов режимно-секретным отделом управления делами Городского Головы города Калуги, подтверждающей представлением копии постановления Городской Управы города Калуги о подготовке документации по планировке территории с наличием подписи и печати режимно-секретного отдела управления делами Городского Головы города Калуги.

4. Элементы чертежей проекта межевания территории выполнить в виде тематических слоев (таблиц) в векторном обменном формате mapinfo версия 8.5 (MIF/MID) с целью внесения данных в ИСОГД г.Калуга.

5. Проект межевания территории представить на бумажной основе и в электронном виде в двух экземплярах каждый, демонстрационные материалы для публичных слушаний представляются на бумажной основе в одном экземпляре и в электронном виде.

5.1. Исполнитель работ принимает участие в проведении публичных слушаний и осуществляет внесение изменений в проект межевания территории в случае необходимости, определяемой результатами публичных слушаний.

6. Чертежи проекта межевания территории в электронном виде выполнить в соответствии с системой координат, используемой для ведения Единого государственного реестра недвижимости.

7. Для обеспечения работы по внесению сведений об утвержденном проекте межевания территории в Единый государственный реестр недвижимости необходимо представить описание местоположения границ земельных участков, подлежащих образованию в соответствии с проектом межевания территории, в формате MIF/MID (MapInfo) на электронном носителе типа CD-RW. При этом каждый файл должен быть подписан усиленной квалифицированной электронной подписью.

8. Проект межевания территории выполнить в соответствии с требованиями следующих нормативных правовых актов:

- Градостроительного кодекса Российской Федерации;
- Земельного кодекса Российской Федерации;
- Воздушного кодекса Российской Федерации (ст. 46, ст. 47);
- Федерального закона от 22.07.2008 № 123-ФЗ «Технический регламент о требованиях пожарной безопасности»;
- Федерального закона от 13.07.2015 № 218-ФЗ «О государственной регистрации недвижимости»;
- Закона Калужской области от 04.10.2004 № 344-ОЗ «О градостроительной деятельности в Калужской области»;
- Приказа управления архитектуры и градостроительства Калужской области от 17.07.2015 № 59 «Об утверждении региональных нормативов градостроительного проектирования Калужской области»;
- Решения Городской Думы города Калуги от 14.12.2011 № 247 «Об утверждении Правил землепользования и застройки городского округа «Город Калуга»;
- Решения Городской Думы города Калуги от 23.12.2016 № 163 «Об утверждении местных нормативов градостроительного проектирования городского округа «Город Калуга»;
- Решения Городской Думы городского округа «Город Калуга» от 26.04.2017 № 64 «Об утверждении Генерального плана городского округа «Город Калуга»;
- СП 42.13330.2016. Свод правил. Градостроительство. Планировка и застройка городских и сельских поселений. Актуализированная редакция СНиП 2.07.01-89*;
- СП 47.13330.2012 «Инженерные изыскания для строительства. Основные положения»;
- постановления Городской Управы города Калуги от 11.03.2015 № 76-п «Об утверждении положения о порядке использования топографических планов в масштабе 1 : 500 на лавсане и их цифровых копий»;
- иных нормативных правовых актов.

Приложение 1
к постановлению Городской Управы
города Калуги
от " " 2018 г. №



ИНФОРМАЦИОННОЕ СООБЩЕНИЕ

Городская Управа города Калуги на основании постановления Городской Управы города Калуги от 08.02.2018 № 1066-п «О внесении изменений в постановление Городской Управы города Калуги от 31.01.2018 № 778-п «Об утверждении решения об условиях приватизации муниципального имущества» сообщает о проведении 15 марта 2018 аукциона по продаже муниципальной собственности, открытого по форме подачи предложений о цене:

Объект № 1

1. Наименование и характеристика имущества – нежилое помещение, назначение: нежилое, общая площадь 110,8 кв.м, этаж 1, номера на поэтажном плане 1-6, адрес объекта: Калужская область, г.Калуга, ул. Дубрава, д. 9, помещение № 1
2. Способ приватизации имущества – аукцион
3. Форма подачи предложения о цене объекта торгов – открытая
4. Начальная цена объекта – 3 537 000 рублей
5. Шаг аукциона – 176 850 рублей
6. Размер задатка – 707 400 рублей
7. Порядок оплаты – единовременная оплата
8. Дата проведения аукциона – не ранее 30 дней с момента опубликования информационного сообщения
9. В настоящее время помещение не используется

Объект № 2

1. Наименование и характеристика имущества – жилые помещения в многоквартирном доме, расположенные по адресу: Калужская область, г. Калуга, ул.Кирова, д.25 в составе:

- нежилое помещение, назначение: нежилое, общая площадь 294,4 кв.м, этаж подвал, пом. № 94;

- нежилое помещение, назначение: нежилое, общая площадь 7,5 кв.м, этаж подвал, пом. № 96.

2. Способ приватизации имущества – аукцион
3. Форма подачи предложения о цене объекта торгов – открытая
4. Начальная цена объекта – 8 200 000 рублей
5. Шаг аукциона – 410 000 рублей
6. Размер задатка – 1 640 000 рублей
7. Порядок оплаты – единовременная оплата
8. Дата проведения аукциона – не ранее 30 дней с момента опубликования информационного сообщения
9. В настоящее время помещения не используются

Объект № 3

1. Наименование и характеристика имущества – помещение, назначение: нежилое помещение, общая площадь 21,9 кв.м, этаж 1, адрес (местонахождение) объекта: Калужская область, г. Калуга, ул.Кирова, д. 44.
2. Способ приватизации имущества – аукцион
3. Форма подачи предложения о цене объекта торгов – открытая
4. Начальная цена объекта – 919 000 рублей
5. Шаг аукциона – 45 950 рублей
6. Размер задатка – 183 800 рублей
7. Порядок оплаты – единовременная оплата
8. Дата проведения аукциона – не ранее 30 дней с момента опубликования информационного сообщения
9. Объект культурного наследия Калужской области «Дом купца Щучкина К.Я., XIX в.». (Покупатель обязан выполнять требования в отношении объекта культурного наследия, включенного в реестр, предусмотренные пунктами 1 - 3 статьи 47.3 Федерального закон от 25.06.2002 N 73-ФЗ «Об объектах культурного наследия (памятниках истории и культуры) народов Российской Федерации», до момента вручения ему охранного обязательства, предусмотренного статьей 47.6 настоящего Федерального закона).
10. В настоящее время помещение не используется.

Объект № 4

1. Наименование и характеристика имущества – нежилое здание, назначение: нежилое здание, площадь 242,6 кв.м, количество этажей: 1, адрес (местонахождение) объекта: г.Калуга, Октябрьский проезд, д.5. Земельный участок общей площадью 1304 кв.м с кадастровым номером 40:26:000292:363, категория земель: земли населенных пунктов, разрешенное использование: под одноэтажное кирпичное здание котельной (строение 1), адрес (местоположение) объекта: Калужская обл., г.Калуга, проезд Октябрьский, д.5.
2. Способ приватизации имущества – аукцион
3. Форма подачи предложения о цене объекта торгов – открытая
4. Начальная цена объекта – 6 919 000 рублей
5. Шаг аукциона – 345 950 рублей
6. Размер задатка – 1 383 800 рублей
7. Порядок оплаты – единовременная оплата
8. Дата проведения аукциона – не ранее 30 дней с момента опубликования информационного сообщения
9. В настоящее время здание не используется.

Объект № 5

1. Наименование и характеристика имущества – нежилое помещение в многоквартирном доме, назначение: нежилое, общая площадь 42,9 кв.м, этаж 1, адрес объекта: Калужская область, г. Калуга, ул. Фомушина, д. 10 корп. 1, помещение № 119
2. Способ приватизации имущества – аукцион
3. Форма подачи предложения о цене объекта торгов – открытая
4. Начальная цена объекта – 1 479 000 рублей
5. Шаг аукциона – 73 950 рублей
6. Размер задатка – 295 800 рублей
7. Порядок оплаты – единовременная оплата
8. Дата проведения аукциона – не ранее 30 дней с момента опубликования информационного сообщения
9. В настоящее время помещение не используется

Перечисленные объекты муниципальной собственности в 2018 году на торги не выставлялись.

Ограничения участия отдельных категорий физических и юридических лиц в приватизации имущества регулируется законодательством

Перечень документов, необходимых претендентам для участия в аукционе:

заявка установленной продавцом формы (в 2-х экземплярах);

опись документов, прилагаемых к заявке (в 2-х экземплярах);

кроме того физические лица представляют:

документ, удостоверяющий личность, или представляют копии всех его листов;

В случае если от имени претендента действует его представитель по доверенности, к заявке должна быть приложена доверенность на осуществление действий от имени претендента, оформленная в установленном порядке, или нотариально заверенная копия такой доверенности. В случае, если доверенность на осуществление действий от имени претендента подписана лицом, уполномоченным руководителем юридического лица, заявка должна содержать также документ, подтверждающий полномочия этого лица.

юридические лица представляют:

заверенные копии учредительных документов;

документ, содержащий сведения о доле Российской Федерации, субъекта Российской Федерации или муниципального образования в уставном капитале юридического лица (реестр владельцев акций либо выписка из него или заверенное печатью юридического лица (при наличии печати) и подписанное его руководителем письмо);

документ, который подтверждает полномочия руководителя юридического лица на осуществление

действий от имени юридического лица (копия решения о назначении этого лица или о его избрании) и в соответствии с которым руководитель юридического лица обладает правом действовать от имени юридического лица без доверенности;

Копии документов не возвращаются.

Все листы документов, представляемых одновременно с заявкой, либо отдельные тома данных документов должны быть прошиты, пронумерованы, скреплены печатью претендента (при наличии печати) (для юридического лица) и подписаны претендентом или его представителем.

Вниманию претендентов:

Данное информационное сообщение является публичной офертой для заключения договора о задатке в соответствии со статьей 437 Гражданского кодекса Российской Федерации, а подача претендентом заявки и перечисление задатка являются акцептом такой оферты, после чего договор о задатке считается заключенным в письменной форме.

Претендент перечисляет задаток не позднее 05.03.2018. Факт оплаты задатка подтверждается продавцом выпиской со своего счета. Сумма задатка возвращается участникам аукциона, за исключением его победителя, в течение пяти календарных дней с даты подведения итогов аукциона.

Реквизиты для перечисления задатка:

Получатель платежа: Управление финансов города Калуги (управление экономики и имущественных отношений города Калуги л/с 058042A9030)

ИНН: 4027104445, КПП: 402701001

Р/С: 40302810800005000078

ОТДЕЛЕНИЕ КАЛУГА Г. КАЛУГА

БИК: 042908001

Назначение платежа: Задаток за участие в аукционе..... по лоту.....

Право приобретения имущества принадлежит участнику аукциона, предложившему в ходе торгов наиболее высокую цену.

Бланки документов, необходимые для участия в аукционе, информацию по объектам недвижимости можно получить в комитете организационно-контрольной работы и управления имуществом управления экономики и имущественных отношений города Калуги по адресу: г.Калуга, ул.Воробьевская, д.5, каб. № 213, тел. 71-49-53

Срок приема заявок не менее 25 календарных дней: с 08.02.2018 по 05.03.2018

График приема заявок на участие в аукционе:
 понедельник - четверг с 09-30 до 12-00, с 15-00 до 16-30;
 пятница с 09-30 до 12-00, с 14-30 до 15-30;
 22.02.2018, 07.03.2018, с 9-30 до 12-00;
 суббота, воскресенье, 23.02.2018, 08.03.2018, 09.03.2018 – выходные
 Заявки принимаются по адресу: г.Калуга, ул.Воробьевская, д.5, каб. № 213, тел. 71-49-53
 Дата определения участников аукциона: 12.03.2018
 Решение о признании претендентов участниками аукциона или об отказе в допуске к участию в аукционе принимается по основаниям, установленным Федеральным законом «О приватизации государственного и муниципального имущества». Претенденты, признанные участниками аукциона, и претенденты, не допущенные к участию в аукционе, уведомляются о принятом решении путем уведомления по почте заказным письмом, в установленные законом сроки.
 Информация об отказе в допуске к участию в аукционе размещается на официальном сайте Городской Управы.
 Дата, время и место проведения торгов: 15.03.2018 в 11-00, г.Калуга, ул. Воробьевская, д.5, каб.211
 Регистрация участников: 15.03.2018 в 11-00
 Итоги аукциона подводятся в тот же день по месту проведения.
 Уведомление о признании участника аукциона победителем выдается победителю или его полномочному представителю под расписку в день подведения итогов аукциона.
 Договор купли-продажи заключается в течение 5 рабочих дней с даты подведения итогов аукциона.
 Оплата приобретаемого имущества производится в рублях путем единовременного перечисления Покупателем денежных средств на расчетный счет Продавца, указанный в договоре купли-продажи, в течение 10 рабочих дней с момента подписания Договора купли-продажи.
 Уплата НДС (18%) осуществляется покупателем самостоятельно в порядке, установленном действующим налоговым законодательством РФ.
 Передача муниципального имущества и оформление права собственности на него осуществляется в соответствии с законодательством Российской Федерации и договором купли-продажи не позднее чем через 30 дней после полной оплаты имущества.
 Претендент имеет право отозвать зарегистрированную заявку до признания его участником аукциона посредством уведомления в письменной форме.
 Городская Управа города Калуги в любое время до начала торгов вправе отказаться от проведения аукциона.



**РОССИЙСКАЯ ФЕДЕРАЦИЯ
 КАЛУЖСКАЯ ОБЛАСТЬ
 ГОРОДСКАЯ УПРАВА ГОРОДА КАЛУГИ
 ПОСТАНОВЛЕНИЕ**

от 13.02.2018

№ 47-п

О внесении изменений в постановление Городской Управы города Калуги от 03.06.2011 № 132-п «О порядке формирования муниципального задания в отношении муниципальных учреждений муниципального образования «Город Калуга» и финансового обеспечения выполнения муниципального задания»

В соответствии со статьей 69.2 Бюджетного кодекса Российской Федерации, статьями 36, 44 Устава муниципального образования «Город Калуга» ПОСТАНОВЛЯЮ:

1. Внести в постановление Городской Управы города Калуги от 03.06.2011 № 132-п «О порядке формирования муниципального задания в отношении муниципальных учреждений муниципального образования «Город Калуга» и финансового обеспечения выполнения муниципального задания» (далее - постановление) следующие изменения:

- 1.1. Пункт 2.2 раздела 2 приложения 1 к постановлению изложить в новой редакции:
- «2.2. Муниципальное задание в части муниципальных услуг, оказываемых муниципальными учреждениями физическим лицам, формируется в соответствии с соответствующими базовыми (отраслевыми) перечнями (классификаторами) государственных и муниципальных услуг, оказываемых физическим лицам (далее - общероссийские базовые перечни).
 Органы Городской Управы города Калуги, в ведении которых находятся муниципальные бюджетные и (или) автономные учреждения, вправе формировать муниципальное задание на оказание муниципальных услуг и выполнение работ муниципальными учреждениями также в соответствии с региональным перечнем (классификатором) государственных (муниципальных) услуг, не включенных в общероссийские базовые (отраслевые) перечни (классификаторы) государственных и муниципальных услуг и работ, оказание и выполнение которых предусмотрено нормативными правовыми актами субъекта Российской Федерации (муниципальными правовыми актами), в том числе при осуществлении переданных им полномочий Российской Федерации и полномочий по предметам совместного ведения Российской Федерации и субъектов Российской Федерации (далее - региональный перечень)».
- 1.2. В пункте 3.5 раздела 3 приложения 1 к постановлению слова «включенной в ведомственный перечень» заменить словами «установленной муниципальным заданием».
- 1.3. В пункте 3.9 раздела 3 приложения 1 к постановлению слова «базовом (отраслевом) перечне» заменить словами «общероссийском базовом перечне и (или) региональном перечне».
- 1.4. В пункте 3.31 раздела 3 приложения 1 к постановлению после слов «установленных в муниципальном задании» дополнить словами «(с учетом допустимых (возможных) отклонений)».
2. Настоящее постановление вступает в силу после его официального опубликования и распространяется на правоотношения, возникшие с 01.01.2018.
3. Контроль за исполнением настоящего постановления оставляю за собой.

Городской Голова города Калуги К.М.ГОРОБЦОВ.



**РОССИЙСКАЯ ФЕДЕРАЦИЯ
 КАЛУЖСКАЯ ОБЛАСТЬ
 ГОРОДСКАЯ УПРАВА ГОРОДА КАЛУГИ
 ПОСТАНОВЛЕНИЕ**

от 13.02.2018

№1239-пи

Об утверждении перечня общественных территорий, предлагаемых для открытого голосования по отбору общественных территорий, подлежащих благоустройству в первоочередном порядке

В соответствии с Федеральным законом от 06.10.2003 № 131-ФЗ «Об общих принципах организации местного самоуправления в Российской Федерации», постановлением Правительства Российской Федерации от 10.02.2017 № 169 «Об утверждении Правил предоставления и распределения субсидий из федерального бюджета бюджетам субъектов Российской Федерации на поддержку государственных программ субъектов Российской Федерации и муниципальных программ формирования современной городской среды», решением Городской Думы города Калуги от 27.12.2017 № 297 «О порядке организации и проведения процедуры открытого голосования по отбору общественных территорий, подлежащих благоустройству в первоочередном порядке», протоколом заседания комиссии по контролю за реализацией программы, рассмотрению, оценке и отбору предложений граждан, организаций о включении в муниципальную программу муниципального образования «Город Калуга» «Формирование современной городской среды» дворовых территорий и общественных территорий, подлежащих благоустройству, от 12.02.2018, статьями 36, 43 Устава муниципального образования «Город Калуга» ПОСТАНОВЛЯЮ:

1. Утвердить перечень общественных территорий, предлагаемых для открытого голосования по отбору общественных территорий, подлежащих благоустройству в первоочередном порядке.
2. Настоящее постановление вступает в силу с момента его официального опубликования.
3. Контроль за исполнением настоящего постановления оставляю за собой.

Городской Голова города Калуги К.М.ГОРОБЦОВ.

Приложение к постановлению Городской Управы города Калуги от 13.02.2018 № 1239-пи

Перечень общественных территорий, предлагаемых для открытого голосования по отбору общественных территорий, подлежащих благоустройству в первоочередном порядке

1. Набережная, расположенная вдоль Яченского водохранилища.
2. Ландшафтный парк-отдыха «Березуевский парк», расположенный между улицами Достоевского и Набережной, вдоль ручья Березуйка.
3. Сквер имени космонавта Волкова.
4. Благоустройство сквера между домами № 12 и 16 по б-ру Моторостроителей в микрорайоне Терепец.
5. Благоустройство в д.Яглово (малоэтажная застройка).
6. Благоустройство общественной территории по ул.Московской между ул.Кубяка и ул.Кибальчича.
7. Благоустройство общественной территории по ул.Ромодановские Дворики.
8. Благоустройство общественной территории вокруг пруда в районе дома № 11 по ул.Пухова.
9. Благоустройство общественной территории в микрорайоне Дубрава, координаты участка 40:26:000168:1 (Дубовая роща).
10. Благоустройство общественной территории в районе ул.Секиотовской, ул.Мелиораторов.
11. Благоустройство общественной территории по ул.Чижевского между домами № 14 и 12.
12. Благоустройство парковой зоны на въезде в микрорайон Анненки по ул.Вишневого в районе домов № 14, 15, 16, 17.
13. Благоустройство Центрального сквера в микрорайоне Силикатный по ул.Гурьянова, д.27.
14. Благоустройство бульвара им.Степана Разина.
15. Благоустройство общественной территории на участке, ограниченном жилыми домами № 39 и 41 по ул.Льва Толстого.
16. Благоустройство сквера вдоль береговой полосы пруда в районе МБОУ «СОШ № 16» г.Калуги по пер. Дорожному, д.5.
17. Благоустройство сквера (площадь перед зданием Администрации) в д.Шопино по ул.Центральной, д.2.
18. Благоустройство Губернского парка.
19. Благоустройство общественной территории между домами № 42 по ул. Ленина и № 14а и 14 к.1 по ул. Карла Либкнехта.
20. Благоустройство универсальной спортивной площадки по ул. Шахтерской.
21. Благоустройство аллеи с капитальным ремонтом участка дороги с обустройством тротуара и уличного освещения, деревня Лихун, ул.Молодежная от поворота (съезда) окружной дороги до перекрестка в районе магазин - детский сад.
22. Благоустройство городского сквера в микрорайоне Тайфун (Грабцевское шоссе, д.108).
23. Благоустройство общественной территории между домами № 13 и 15 по ул.Болдина (территория МБОУ «СОШ № 4» г.Калуги).
24. Благоустройство общественной территории в районе дома № 12 по ул.Первых Коммунаров.
25. Благоустройство общественной территории в районе дома № 15 по ул.Турьнинской.
26. Благоустройство общественной территории в районе домов № 7 и 8 по ул.Гвардейской.
27. Благоустройство общественной территории, расположенной между домами № 93 и 95 по ул.Дзержинского.
28. Благоустройство общественной территории в районе МБОУ «СОШ № 51» г.Калуги (ул.Дорожная, д.17а).
29. Благоустройство сквера для активного отдыха (прилегающая к домам № 48 и 48 к.1, ограниченная ул.Билибина и территорией ж/д) и пешеходная дорожка по ул.Билибина (четная сторона) от ул.Ленина до дома № 10 по ул.Билибина.
30. Благоустройство общественной территории в центре микрорайона Байконур возле домов № 11, 12, 13, 14, 15, 19, 20, 21, 22 по ул.Звездной и домов № 1 и 3 по б-ру Байконур (на месте бывшего детского сада).
31. Благоустройство сквера в д.Канищево (д.Канищево, ул.Новая, д.2а).
32. Благоустройство аллеи, обустройство пешеходной дорожки, территории перед СДК «Росвянский» и МБОУ «СОШ № 43» г.Калуги по ул.Московской, д.6а, с.Росва.
33. Благоустройство оврага в районе пер.Тулеского.
34. Благоустройство пляжа р.Оки в районе автогаражного кооператива «Разлив».
35. Благоустройство общественной территории по ул.Луговой, д.70.
36. Благоустройство сквера на ул.Платова.
37. Благоустройство б-ра Солнечного, д.20 «Солнечный островок».
38. Благоустройство пешеходного бульвара (рабочее наименование «Бульвар им.К.Я.Билибина») участок ул.Н.Стройка от ул.Билибина до пер.Литейного.



**Российская Федерация
 Городская Дума города Калуги
 ПОСТАНОВЛЕНИЕ
 Главы городского самоуправления
 города Калуги**

от 14.02.2018

№ 4

О проведении публичных слушаний по проекту планировки территории и проекту межевания территории пл. Театральная

В связи с окончанием работ по подготовке проекта планировки территории и проекта межевания территории пл. Театральная, выполненных на основании постановления Городской Управы города Калуги от 22.01.2018 № 381-пи «О подготовке проекта планировки территории и проекта межевания территории пл. Театральная», в соответствии с пунктом 5 статьи 46 Градостроительного кодекса Российской Федерации, Положением о порядке организации и проведения публичных слушаний на территории муниципального образования «Город Калуга» в области градостроительной деятельности, утвержденным постановлением Городской Думы городского округа «Город Калуга» от 28.04.2006 № 57 (в редакции от 18.02.2015 № 22), статьями 38, 44 Устава муниципального образования «Город Калуга», а также в целях соблюдения права человека на благоприятные условия жизнедеятельности, прав и законных интересов правообладателей земельных участков и объектов капитального строительства ПОСТАНОВЛЯЮ:

1. Определить органом, уполномоченным на организацию и проведение публичных слушаний, Городскую Управу города Калуги.
2. Провести 15.03.2018 в 17.00 публичные слушания по проекту планировки территории и проекту межевания территории пл. Театральная (далее – публичные слушания).
3. Установить место проведения публичных слушаний: г.Калуга, ул.Ленина, д.93, зал Циолковский.
4. Определить время и место предварительного ознакомления с проектом планировки территории и проектом межевания территории пл. Театральная с 12.03.2017 по 14.03.2017 по адресу: г.Калуга, ул.Московская, д.188, кабинет 321.
5. Прием предложений и замечаний по проекту планировки территории и проекту межевания территории пл. Театральная осуществляется не позднее 14.03.2017 по адресу: г.Калуга, ул.Московская, д.188, каб.112, каб.114 с 8.00 до 13.00 и с 14.00 до 16.00.
6. Городской Управе города Калуги обеспечить размещение настоящего постановления на официальном сайте Городской Управы города Калуги в сети Интернет.
7. Настоящее постановление вступает в силу после его официального опубликования.
8. Контроль за исполнением настоящего постановления возложить на Городского Голову города Калуги.

Глава городского самоуправления города Калуги А.Г. ИВАНОВ.



РОССИЙСКАЯ ФЕДЕРАЦИЯ
КАЛУЖСКАЯ ОБЛАСТЬ
ГОРОДСКАЯ УПРАВА ГОРОДА КАЛУГИ
ПОСТАНОВЛЕНИЕ

От 12.02.2018

№ 40-п

Об утверждении проекта планировки территории и проекта межевания территории в районе пл. Вокзальная

На основании статьи 46 Градостроительного кодекса Российской Федерации, статей 36, 44 Устава муниципального образования «Город Калуга», постановления Городской Управы города Калуги от 27.03.2017

№ 3049-п «О подготовке проекта планировки территории и проекта межевания территории в районе пл. Вокзальная», с учетом протокола публичных слушаний по проекту планировки территории и проекту межевания территории в районе пл. Вокзальная от 27.11.2017, заключения о результатах публичных слушаний по проекту планировки территории и проекту межевания территории в районе пл. Вокзальная от 01.12.2017 ПОСТАНОВЛЯЮ:

1. Утвердить проект планировки территории и проект межевания территории в районе пл. Вокзальная в соответствии с приложением 1 и приложением 2 к настоящему постановлению.
2. Утвержденные настоящим постановлением проект планировки территории и проект межевания территории в районе пл. Вокзальная подлежат официальному опубликованию в газете «Калужская неделя» и размещению на официальном сайте Городской Управы города Калуги в сети Интернет в течение семи дней с момента принятия настоящего постановления.
3. Настоящее постановление вступает в силу после его официального опубликования.
4. Контроль за исполнением настоящего постановления возложить на управление архитектуры, градостроительства и земельных отношений города Калуги.

Городской Голова города Калуги К.М. ГОРОБЦОВ.

Приложение 1
к постановлению Городской Управы
города Калуги
от 12.02.2018 № 40-п

“ПроектРемСтрой”
Общество с ограниченной ответственностью
Выписка из реестра членов СРО №СРО-И-028-13052010
Выписка из реестра членов СРО №СРО-П-126-26012010

**ПРОЕКТ ПЛАНИРОВКИ ТЕРРИТОРИИ И ПРОЕКТ
МЕЖЕВАНИЯ ТЕРРИТОРИИ В РАЙОНЕ ПЛ. ВОКЗАЛЬНАЯ**

31-16 ППТ

Том 1. Проект планировки территории. Основная часть

Заказчик: ГИ КО «Автовокзал «Калуга»
Исполнитель: ООО «ПроектРемСтрой»

Калуга 2018

Объемные	Наименование	Страницы
Основная часть		
	ПОЛОЖЕНИЕ О ХАРАКТЕРИСТИКАХ ПЛАНИРУЕМОГО РАЗВИТИЯ ТЕРРИТОРИИ, В ТОМ ЧИСЛЕ О ПЛОТНОСТИ И ПАРАМЕТРАХ ЗАСТРОЙКИ ТЕРРИТОРИИ (В ПРЕДЕЛАХ, УСТАНОВЛЕННЫХ ГРАДОСТРОИТЕЛЬНЫМ РЕГЛАМЕНТОМ), О ХАРАКТЕРИСТИКАХ ОБЪЕКТОВ КАПИТАЛЬНОГО СТРОИТЕЛЬСТВА ЖИЛОГО, ОБЩЕСТВЕННО-ДЕЛОВОГО НАЗНАЧЕНИЯ, НЕОБХОДИМЫХ ДЛЯ ФУНКЦИОНИРОВАНИЯ ТАКИХ ОБЪЕКТОВ И ОБЕСПЕЧЕНИЯ ЖИЗНЕДЕЯТЕЛЬНОСТИ ГРАЖДАН ОБЪЕКТОВ КОММУНАЛЬНОЙ, ТРАНСПОРТНОЙ, СОЦИАЛЬНОЙ ИНФРАСТРУКТУРЫ	4
1.	ПОЛОЖЕНИЕ О ХАРАКТЕРИСТИКАХ ПЛАНИРУЕМОГО РАЗВИТИЯ ТЕРРИТОРИИ, В ТОМ ЧИСЛЕ О ПЛОТНОСТИ И ПАРАМЕТРАХ ЗАСТРОЙКИ ТЕРРИТОРИИ (В ПРЕДЕЛАХ, УСТАНОВЛЕННЫХ ГРАДОСТРОИТЕЛЬНЫМ РЕГЛАМЕНТОМ)	4
1.1.	Характеристики планируемого развития территории	4
2	ПОЛОЖЕНИЕ О ХАРАКТЕРИСТИКАХ ОБЪЕКТОВ КАПИТАЛЬНОГО СТРОИТЕЛЬСТВА ОБЩЕСТВЕННО-ДЕЛОВОГО НАЗНАЧЕНИЯ И НЕОБХОДИМЫХ ДЛЯ ФУНКЦИОНИРОВАНИЯ ТАКИХ ОБЪЕКТОВ И ОБЕСПЕЧЕНИЯ ЖИЗНЕДЕЯТЕЛЬНОСТИ ГРАЖДАН ОБЪЕКТОВ КОММУНАЛЬНОЙ, ТРАНСПОРТНОЙ, СОЦИАЛЬНОЙ ИНФРАСТРУКТУРЫ	5
2.1	Характеристики объектов транспортной инфраструктуры	5
2.2	Характеристики объектов коммунальной инфраструктуры	7
	ПОЛОЖЕНИЕ ОБ ОЧЕРЕДНОСТИ ПЛАНИРУЕМОГО РАЗВИТИЯ ТЕРРИТОРИИ, СОДЕРЖАЩЕЕ ЭТАПЫ ПРОЕКТИРОВАНИЯ, СТРОИТЕЛЬСТВА, РЕКОНСТРУКЦИИ ОБЪЕКТОВ КАПИТАЛЬНОГО СТРОИТЕЛЬСТВА ОБЩЕСТВЕННО-ДЕЛОВОГО НАЗНАЧЕНИЯ И ЭТАПЫ СТРОИТЕЛЬСТВА, РЕКОНСТРУКЦИИ НЕОБХОДИМЫХ ДЛЯ ФУНКЦИОНИРОВАНИЯ ТАКИХ ОБЪЕКТОВ И ОБЕСПЕЧЕНИЯ ЖИЗНЕДЕЯТЕЛЬНОСТИ ГРАЖДАН ОБЪЕКТОВ КОММУНАЛЬНОЙ, ТРАНСПОРТНОЙ, СОЦИАЛЬНОЙ ИНФРАСТРУКТУРЫ.	9

31-16 С «Проект планировки территории в районе пл. Вокзальная»					
Имя	Фамилия	Подпись	Дата	Сторона	Лист
Разработчик	Корень К.М.	<i>[Подпись]</i>	01.18	1	2
Утвердил	Корень К.М.	<i>[Подпись]</i>	01.18		
Исполнитель	Мельнико С.А.	<i>[Подпись]</i>	01.18		
ИТ	Мельнико С.А.	<i>[Подпись]</i>	01.18		

Содержание

ООО «ПроектРемСтрой» в Калуге

“ПроектРемСтрой”
Общество с ограниченной ответственностью
Выписка из реестра членов СРО №СРО-И-028-13052010
Выписка из реестра членов СРО №СРО-П-126-26012010

**ПРОЕКТ ПЛАНИРОВКИ ТЕРРИТОРИИ И ПРОЕКТ
МЕЖЕВАНИЯ ТЕРРИТОРИИ В РАЙОНЕ ПЛ. ВОКЗАЛЬНАЯ**

31-16 ППТ

Том 1. Проект планировки территории. Основная часть

Директор С.А. Мелешко
ГИП С.А. Мелешко

Заказчик: ГИ КО «Автовокзал «Калуга»
Исполнитель: ООО «ПроектРемСтрой»

Калуга 2018

ЭТАПЫ ПРОЕКТИРОВАНИЯ, СТРОИТЕЛЬСТВА, РЕКОНСТРУКЦИИ ОБЪЕКТОВ КАПИТАЛЬНОГО СТРОИТЕЛЬСТВА	9
Ведомости координат характерных точек устанавливаемых красных линий	11
Графическая часть	
Красные линии	25
Границы существующих и планируемых элементов планировочной структуры	34
Границы зон планируемого размещения объектов капитального строительства	35

03-15					
Имя	Фамилия	Подпись	Дата	Сторона	Лист
					2

СОСТАВ ДОКУМЕНТАЦИИ									
Раздел	Книга	Наименование разделов, книги					Примечания		
Том 1		Проект планировки территории. Основная часть.							
Том 2		Проект планировки территории. Материалы по обоснованию.							
Том 3		Проект межевания территории. Основная часть.							
Том 4		Проект межевания территории. Материалы по обоснованию.							

Имя	Кол.	Лист	И. Фок.	Подпись	Дата	<p align="center">31-16-СД «Проект планировки территории и проект межевания территории в районе пл. Вокзальная»</p> <p align="center">Состав документации</p>	Специя	Лист	Листов
Лит. степ.	Арбузова И.А.				01.18		1	1	1
И. контр.	Ветров И.А.				01.18				
ООО «ПроектРемСтрой» г. Калуга									

<p align="right">5</p> <p align="center">2. ПОЛОЖЕНИЕ О ХАРАКТЕРИСТИКАХ ОБЪЕКТОВ КАПИТАЛЬНОГО СТРОИТЕЛЬСТВА ОБЩЕСТВЕННО-ДЕЛОВОГО НАЗНАЧЕНИЯ И НЕОБХОДИМЫХ ДЛЯ ФУНКЦИОНИРОВАНИЯ ТАКИХ ОБЪЕКТОВ И ОБЕСПЕЧЕНИЯ ЖИЗНЕДЕЯТЕЛЬНОСТИ ГРАЖДАН ОБЪЕКТОВ КОММУНАЛЬНОЙ, ТРАНСПОРТНОЙ, СОЦИАЛЬНОЙ ИНФРАСТРУКТУР</p> <p>2.1. Характеристики объектов транспортной инфраструктуры</p> <p>2.1.2. Автовокзал со встроенными помещениями торговли, общественного питания, бытового обслуживания.</p> <p>Планируется размещение объекта капитального строительства местного значения - автовокзал в центральной части г. Калуги, пл. Вокзальная, д.3:</p> <ul style="list-style-type: none"> - площадь зоны планируемого размещения – 2320 кв.м. <p>2.1.2 Улично-дорожная сеть.</p> <p>Магистральные улицы общегородского значения.</p> <p>Транспортная схема проектируемой территории принята в соответствии с Генеральным планом городского округа «Город Калуга», для реконструируемой улицы Ленина в соответствии с табл. 11.11 СП 42.13330.2016 «Градостроительство. Планировка и застройка городских и сельских поселений. Актуализированная редакция СНиП 2.07.01-89*» предусмотрена следующая технико-экономическая категория - «Магистральная улица общегородского значения 3-го класса». Основные параметры улицы на реконструируемом участке следующие:</p> <table border="1"> <tr> <td>Расчетная скорость движения</td> <td>-</td> <td>60 км/час.</td> </tr> <tr> <td>Наименьший радиус кривых в плане</td> <td>-</td> <td>140 м</td> </tr> <tr> <td colspan="3">Наименьшие радиусы кривых в продольном профиле:</td> </tr> <tr> <td> выпуклых</td> <td>-</td> <td>1000 м*</td> </tr> <tr> <td> вогнутых</td> <td>-</td> <td>400 м*</td> </tr> <tr> <td colspan="3">Наименьшее расстояние видимости:</td> </tr> <tr> <td> для остановки</td> <td>-</td> <td>100 м*</td> </tr> <tr> <td> для встречного автомобиля</td> <td>-</td> <td>200 м*</td> </tr> <tr> <td>Количество полос движения</td> <td>-</td> <td>4 шт.</td> </tr> <tr> <td>Ширина основной полосы движения</td> <td>-</td> <td>3,5 м</td> </tr> <tr> <td>Ширина проезжей части</td> <td>-</td> <td>2 x 7,0 м</td> </tr> <tr> <td>Ширина разделительной полосы</td> <td>-</td> <td>нет</td> </tr> <tr> <td>Расчетные нагрузки для дорожной одежды в соответствии с ГОСТ Р 52748-2007</td> <td>-</td> <td>AK11,5.</td> </tr> </table>										Расчетная скорость движения	-	60 км/час.	Наименьший радиус кривых в плане	-	140 м	Наименьшие радиусы кривых в продольном профиле:			выпуклых	-	1000 м*	вогнутых	-	400 м*	Наименьшее расстояние видимости:			для остановки	-	100 м*	для встречного автомобиля	-	200 м*	Количество полос движения	-	4 шт.	Ширина основной полосы движения	-	3,5 м	Ширина проезжей части	-	2 x 7,0 м	Ширина разделительной полосы	-	нет	Расчетные нагрузки для дорожной одежды в соответствии с ГОСТ Р 52748-2007	-	AK11,5.
Расчетная скорость движения	-	60 км/час.																																														
Наименьший радиус кривых в плане	-	140 м																																														
Наименьшие радиусы кривых в продольном профиле:																																																
выпуклых	-	1000 м*																																														
вогнутых	-	400 м*																																														
Наименьшее расстояние видимости:																																																
для остановки	-	100 м*																																														
для встречного автомобиля	-	200 м*																																														
Количество полос движения	-	4 шт.																																														
Ширина основной полосы движения	-	3,5 м																																														
Ширина проезжей части	-	2 x 7,0 м																																														
Ширина разделительной полосы	-	нет																																														
Расчетные нагрузки для дорожной одежды в соответствии с ГОСТ Р 52748-2007	-	AK11,5.																																														
<p align="right">31-16-ППТ-ПЗ</p> <p align="right">Лист 5</p>																																																

<p align="right">4</p> <p align="center">ПОЛОЖЕНИЕ О ХАРАКТЕРИСТИКАХ ПЛАНИРУЕМОГО РАЗВИТИЯ ТЕРРИТОРИИ, В ТОМ ЧИСЛЕ О ПЛОТНОСТИ И ПАРАМЕТРАХ ЗАСТРОЙКИ ТЕРРИТОРИИ (В ПРЕДЕЛАХ, УСТАНОВЛЕННЫХ ГРАДОСТРОИТЕЛЬНЫМ РЕГЛАМЕНТОМ), О ХАРАКТЕРИСТИКАХ ОБЪЕКТОВ КАПИТАЛЬНОГО СТРОИТЕЛЬСТВА ЖИЛОГО, ОБЩЕСТВЕННО-ДЕЛОВОГО НАЗНАЧЕНИЯ, НЕОБХОДИМЫХ ДЛЯ ФУНКЦИОНИРОВАНИЯ ТАКИХ ОБЪЕКТОВ И ОБЕСПЕЧЕНИЯ ЖИЗНЕДЕЯТЕЛЬНОСТИ ГРАЖДАН ОБЪЕКТОВ КОММУНАЛЬНОЙ, ТРАНСПОРТНОЙ, СОЦИАЛЬНОЙ ИНФРАСТРУКТУР</p> <p>1. ПОЛОЖЕНИЕ О ХАРАКТЕРИСТИКАХ ПЛАНИРУЕМОГО РАЗВИТИЯ ТЕРРИТОРИИ, В ТОМ ЧИСЛЕ О ПЛОТНОСТИ И ПАРАМЕТРАХ ЗАСТРОЙКИ ТЕРРИТОРИИ (В ПРЕДЕЛАХ, УСТАНОВЛЕННЫХ ГРАДОСТРОИТЕЛЬНЫМ РЕГЛАМЕНТОМ)</p> <p>1.1. Характеристики планируемого развития территории.</p> <p>Планируется размещение объектов капитального строительства местного значения:</p> <ul style="list-style-type: none"> - автовокзал со встроенными помещениями торговли, общественного питания, бытового обслуживания; - парковки для автотранспорта на 146 машино-мест; - автобусная остановка. <p>Планируется реконструкция:</p> <ol style="list-style-type: none"> 1) участка магистральной улицы общегородского значения 3-го класса; 2) площади Вокзальная; 3) контактной сети троллейбусной линии; 4) парковки для автотранспорта на 74 машино-места; 5) сквера им. Тузикова. <p>Планируется демонтаж (перекладка) инженерных сетей:</p> <ul style="list-style-type: none"> - кабельной линии электроснабжения протяженностью 110 м; - кабельной линии связи протяженностью 136 м. <p>Планируется переустройство:</p> <ul style="list-style-type: none"> - участка линии наружного освещения длиной 695 м; - участка сети дождевой канализации. 									
<p align="center">31-16-ППТ-ПЗ Проект планировки территории в районе пл. Вокзальная</p> <p align="center">Пояснительная записка</p>									
Имя	Кол.	Лист	И. Фок.	Подпись	Дата	<p align="center">ООО «ПроектРемСтрой» г. Калуга</p>	Специя	Лист	Листов
Лит. степ.	Арбузова И.А.				01.18		1	1	21
И. контр.	Ветров И.А.				01.18				
ООО «ПроектРемСтрой» г. Калуга									

<p align="right">6</p> <p>Наибольший продольный уклон - 70%</p> <p>Тротуары:</p> <ul style="list-style-type: none"> - ширина тротуара - 3,0 м - максимальный продольный уклон - 50% <p>* - отсутствующие в СП 42.13330.2016 нормативные технические параметры приняты в соответствии с табл.11.12 «Руководство по проектированию городских улиц и дорог» для расчетной скорости 70 км/час.</p> <p>Внешняя транспортная связь с различными частями города Калуги для проектируемой территории осуществляется по существующей магистральной улице общегородского значения 3-го класса (ул. Ленина).</p> <p>Все конструктивные решения по элементам реконструируемого участка улицы (план, продольные профили, поперечные сечения и др.) приняты согласно действующим нормативным документам.</p> <p>Планируется реконструкция магистральной улицы общегородского значения 3-го класса в связи со строительством автовокзала и реконструкцией Вокзальной площади (проект реконструкции выполнен ООО «ПроектРемСтрой»).</p> <p>Организации хранения автотранспортных средств.</p> <p>Согласно СП 42.13330.2016 приняты следующие термины и определения:</p> <ul style="list-style-type: none"> - хранение - пребывание автотранспортных средств, принадлежащих постоянному населению города, по месту регистрации автотранспортных средств; - парковка - временное пребывание на стоянках автотранспортных средств, принадлежащих посетителям объектов различного функционального назначения; - автостоянки - открытые площадки, предназначенные для хранения или парковки автомобилей. Автостоянки для хранения могут быть оборудованы навесами, легкими ограждениями боксов, смотровыми эстакадами. Автостоянки могут устраиваться внеуличными (в том числе в виде карманов при расширении проезжей части) либо уличными (на проезжей части, обозначенными разметкой). <p>Требуемое количество мест для парковки (временного пребывания на стоянках автотранспортных средств) легковых автомобилей работающих и посетителей объектов различного функционального назначения определено в соответствии с таблицей 8.7. МНПТ городского округа «Город Калуга».</p> <p>Расчет машино-мест временного хранения произведен согласно решению Городской Думы города Калуги от 14.12.2011 № 247 «Об утверждении Правил землепользования и застройки городского округа «Город Калуга».</p>									
<p align="right">31-16-ППТ-ПЗ</p> <p align="right">Лист 6</p>									

11

Ведомости координат характерных точек устанавливаемых красных линий

Ведомость координат характерных точек устанавливаемой красной линии № 1

№	X	Y
1	432751.2028	1301453.0944
2	432777.9200	1301462.7300
3	432776.4100	1301466.6300
4	432864.7900	1301497.2800
5	432865.8747	1301494.0861
6	432883.4600	1301500.2300
7	432883.8480	1301499.0984
8	432905.0700	1301506.3200
9	432917.6863	1301510.9787
10	432920.7500	1301512.1100
11	432922.3400	1301507.8100
12	432938.2700	1301513.8800
13	432938.0200	1301514.4300
14	432943.0800	1301516.4500
15	432943.7100	1301515.0900
16	432949.2600	1301517.2800
17	432957.2000	1301520.3400
18	432960.7300	1301521.7300
19	432962.5700	1301522.4600
20	432974.3719	1301526.9643

Ведомость координат характерных точек устанавливаемой красной линии № 2

№	X	Y
1	432969.9800	1301539.8600
2	432956.3400	1301579.9100
3	432930.8800	1301573.0600
4	432922.1300	1301568.6500
5	432908.0900	1301610.9700
6	432907.2700	1301613.4300
7	432901.3000	1301620.7700
8	432898.0600	1301629.8600
9	432849.6100	1301612.6100
10	432854.2100	1301599.7500
11	432747.5500	1301561.7700
12	432720.5227	1301552.5788
13	432733.9031	1301515.1286

Лист 11

31-16-П/ПТ-ПЗ

13

Ведомость координат характерных точек устанавливаемой красной линии № 7

№	X	Y
1	432804.8630	1301586.2762
2	432809.6522	1301573.0456
3	432831.9682	1301579.4529
4	432825.8093	1301595.7922
5	432844.5240	1301602.8464
6	432851.6730	1301583.8801
7	432872.0337	1301586.3318
8	432865.2287	1301620.1818
9	432884.8364	1301624.1236
10	432891.4423	1301591.1605
11	432918.2379	1301598.9177
12	432923.7995	1301579.7065
13	432883.3634	1301568.2396
14	432888.2779	1301547.8485
15	432923.4745	1301560.9239
16	432965.0354	1301539.2486
17	432956.1224	1301522.1585
18	432949.4169	1301523.9187
19	432922.9132	1301513.4721
20	432914.0622	1301536.2161
21	432898.6112	1301530.3852
22	432908.1139	1301507.4440

Ведомость координат характерных точек устанавливаемой красной линии № 8

№	X	Y
1	432883.8480	1301499.0984
2	432883.4600	1301500.2300
3	432865.8753	1301494.0844
4	432864.7900	1301497.2800
5	432815.0268	1301480.0222

Ведомость координат характерных точек устанавливаемой красной линии № 9

№	X	Y
1	432738.7626	1301486.5089
2	432763.5586	1301496.5891
3	432790.6754	1301505.3419
4	432811.8373	1301512.4529

Лист 13

31-16-П/ПТ-ПЗ

12

№	X	Y
14	432728.8188	1301513.2176

Ведомость координат характерных точек устанавливаемой красной линии № 3

№	X	Y
1	432939.7927	1301628.4963
2	432927.0716	1301624.3041
3	432920.8118	1301643.2993
4	432933.3527	1301647.4056

Ведомость координат характерных точек устанавливаемой красной линии № 4

№	X	Y
1	432759.4850	1301468.4311
2	432756.1681	1301477.5188
3	432821.5336	1301502.1477
4	432874.2036	1301520.8857
5	432874.7190	1301518.7472
6	432851.0779	1301509.4193
7	432800.8080	1301488.1100
8	432776.5647	1301477.7943

Ведомость координат характерных точек устанавливаемой красной линии № 5

№	X	Y
1	432749.2152	1301496.2766
2	432737.6193	1301527.0562
3	432788.0003	1301545.4984
4	432844.8773	1301562.3512
5	432863.5575	1301565.0581
6	432869.4849	1301540.4644
7	432816.6428	1301520.9232

Ведомость координат характерных точек устанавливаемой красной линии № 6

№	X	Y
1	432710.9436	1301561.2310
2	432714.3949	1301562.4319
3	432734.2987	1301562.3829
4	432739.5378	1301549.0563
5	432772.9152	1301561.2741
6	432768.6046	1301575.4295

Лист 12

31-16-П/ПТ-ПЗ

14

№	X	Y
5	432808.4893	1301526.8664
6	432841.5890	1301539.4358
7	432854.8253	1301548.2294
8	432849.7866	1301561.7565
9	432839.4352	1301560.1620
10	432799.1340	1301547.2300
11	432780.1221	1301527.6541
12	432750.1298	1301546.2353
13	432740.8536	1301518.4313
14	432736.4455	1301492.7326

Ведомость координат характерных точек устанавливаемой красной линии № 10

№	X	Y
1	432742.2549	1301477.1284
2	432766.9858	1301487.5811
3	432793.7404	1301495.8224
4	432823.6333	1301505.8672
5	432820.2067	1301520.6192
6	432846.1881	1301530.4855
7	432866.9645	1301544.2885
8	432856.3144	1301572.8799
9	432837.1320	1301569.9252
10	432793.7004	1301555.9887
11	432778.5518	1301540.3906
12	432744.6461	1301561.3962
13	432731.1264	1301520.8731
14	432729.4996	1301511.3892

Ведомость координат характерных точек устанавливаемой красной линии № 11

№	X	Y
1	432746.4172	1301465.9486
2	432766.3502	1301471.9288
3	432813.8783	1301489.7553
4	432846.8554	1301500.9514
5	432850.2280	1301492.2799

Ведомость координат характерных точек устанавливаемой красной линии № 12

№	X	Y
1	432864.7900	1301497.2800
2	432865.8753	1301494.0844

Лист 14

31-16-П/ПТ-ПЗ

15

3	432875.5684	1301500.8047
4	432863.2788	1301506.7815
5	432884.1048	1301514.2357
6	432889.8491	1301501.1405

Ведомость координат характерных точек устанавливаемой красной линии № 13

№	X	Y
1	432899.1890	1301504.3187
2	432893.7182	1301517.2367
3	432906.7236	1301520.8384
4	432920.4533	1301523.6471
5	432937.2296	1301519.7192
6	432957.5359	1301521.4667
7	432956.6785	1301531.4299
8	432937.9588	1301529.8189
9	432928.5973	1301532.0107
10	432948.7363	1301547.9090
11	432942.5401	1301555.7580
12	432922.1885	1301539.6939
13	432906.4597	1301563.7584
14	432897.7491	1301559.9848
15	432899.0492	1301552.3522
16	432905.8630	1301543.8269
17	432915.0615	1301532.3180
18	432885.2637	1301525.2717
19	432834.1338	1301507.0694
20	432810.5362	1301499.1820
21	432763.1539	1301481.4102
22	432742.9208	1301475.3399

Ведомость координат характерных точек устанавливаемой красной линии № 14

№	X	Y
1	432727.8668	1301515.7750
2	432730.0881	1301516.3819
3	432723.2662	1301539.6846
4	432718.9148	1301552.2974
5	432711.4226	1301561.0934
6	432715.5688	1301568.6973
7	432722.5595	1301559.0955
8	432727.4912	1301558.1001
9	432730.7266	1301549.8946
10	432744.6154	1301566.9662

Имя	Категория	Дата	ИП/ИИН	Подпись	Должность

31-16-П/ПТ-ПЗ

Лист 15

17

Ведомость координат характерных точек устанавливаемой красной линии № 16

№	X	Y
1	432739.8103	1301483.6948
2	432764.5867	1301494.1666
3	432791.5945	1301502.4872
4	432817.2264	1301511.0989
5	432863.6128	1301519.9842
6	432870.2438	1301526.3713
7	432868.3905	1301529.9160
8	432879.1902	1301535.5624
9	432861.0688	1301543.9734
10	432844.8083	1301533.1706
11	432815.0580	1301521.8731
12	432813.6380	1301525.6125
13	432842.9687	1301536.7507
14	432857.1698	1301546.1853
15	432840.8952	1301556.0932
16	432837.4588	1301562.6785
17	432797.5043	1301549.8562
18	432785.7166	1301538.7496
19	432805.1339	1301545.2538
20	432806.4659	1301541.4821
21	432779.0988	1301531.8171
22	432748.4853	1301550.7832
23	432737.9443	1301519.1620
24	432734.3626	1301498.3273

Ведомость координат характерных точек устанавливаемой красной линии № 17

№	X	Y
1	432741.2072	1301479.9426
2	432765.9577	1301490.4035
3	432792.8205	1301498.6794
4	432818.2443	1301507.2212
5	432865.4780	1301516.2687
6	432884.6535	1301533.8207
7	432909.5107	1301538.9105
8	432914.8523	1301512.4230
9	432918.7734	1301513.2137
10	432913.4171	1301539.7741
11	432940.6691	1301546.2637
12	432939.7425	1301550.1549
13	432914.2828	1301544.0922

Имя	Категория	Дата	ИП/ИИН	Подпись	Должность

31-16-П/ПТ-ПЗ

Лист 17

16

11	432742.4293	1301574.6981
12	432760.0244	1301584.6713
13	432763.6897	1301574.4183
14	432766.0153	1301570.1859
15	432770.0771	1301571.4008
16	432768.6355	1301575.3448
17	432774.3995	1301577.4516
18	432775.2147	1301575.1816
19	432790.0269	1301580.4812
20	432788.3044	1301585.9215
21	432794.4775	1301587.9309
22	432796.4561	1301582.7677
23	432817.2812	1301590.1592
24	432815.3413	1301595.8395
25	432820.8176	1301597.7311
26	432822.5054	1301593.7755
27	432845.3144	1301603.2001
28	432855.9137	1301616.6457
29	432892.8927	1301630.1194
30	432895.2320	1301622.7359
31	432865.3646	1301611.8114
32	432839.0605	1301587.0224
33	432829.2013	1301583.7037
34	432809.9594	1301577.2272
35	432779.5194	1301566.1378
36	432785.1779	1301556.3916
37	432753.4007	1301535.2914
38	432753.6833	1301508.6332
39	432737.0918	1301507.9289
40	432731.3700	1301506.3656

Ведомость координат характерных точек устанавливаемой красной линии № 15

№	X	Y
1	432733.7577	1301539.4393
2	432737.6472	1301542.6389
3	432749.1924	1301555.3940
4	432769.9518	1301562.7007
5	432773.1528	1301557.1873
6	432746.7958	1301523.0976
7	432739.5024	1301519.8163

Имя	Категория	Дата	ИП/ИИН	Подпись	Должность

31-16-П/ПТ-ПЗ

Лист 16

18

14	432923.9099	1301569.4829
15	432909.4682	1301608.3906
16	432909.9011	1301613.8167
17	432905.4328	1301613.7324
18	432904.7028	1301609.7342
19	432919.6377	1301569.4978
20	432909.5949	1301543.0108
21	432883.9551	1301537.7606
22	432861.8389	1301548.0258
23	432846.9854	1301557.0685
24	432854.5715	1301565.9601
25	432851.5285	1301568.5563
26	432844.1343	1301559.8896
27	432839.1083	1301567.4087
28	432795.3310	1301553.3597
29	432779.0230	1301536.5696
30	432746.2907	1301556.8483
31	432734.0536	1301520.1390
32	432731.5860	1301505.7852

Ведомость координат характерных точек устанавливаемой красной линии № 18

№	X	Y
1	432937.4735	1301514.1603
2	432936.0413	1301517.8951
3	432957.5018	1301526.1245
4	432958.9340	1301522.3897

Ведомость координат характерных точек устанавливаемой красной линии № 19

№	X	Y
1	432901.8533	1301505.2254
2	432895.9928	1301510.1475
3	432922.6329	1301521.2671
4	432950.2077	1301531.1564
5	432955.8388	1301529.9954
6	432957.7436	1301534.2085
7	432949.0107	1301535.7216
8	432918.8291	1301524.3229
9	432891.8045	1301514.9175
10	432865.9109	1301504.8179
11	432861.5500	1301517.1879
12	432915.9498	1301536.9174
13	432931.4493	1301543.3637

Имя	Категория	Дата	ИП/ИИН	Подпись	Должность

31-16-П/ПТ-ПЗ

Лист 18

19

14	432937.7609	1301559.4956
15	432945.4338	1301573.0826
16	432940.6473	1301577.4006
17	432927.3378	1301551.0922
18	432912.8366	1301544.9784
19	432893.3392	1301536.7581
20	432850.4681	1301521.0188
21	432849.4348	1301523.8333
22	432809.7523	1301508.5319
23	432741.2965	1301483.7941

Ведомость координат характерных точек устанавливаемой красной линии № 20

№	X	Y
1	432864.7900	1301497.2800
2	432866.8389	1301496.3927
3	432880.3438	1301501.7233
4	432893.8340	1301506.7655
5	432897.6526	1301503.7960

Ведомость координат характерных точек устанавливаемой красной линии № 21

№	X	Y
1	432748.9802	1301459.9936
2	432787.0381	1301472.9625
3	432862.1783	1301503.3620
4	432856.6435	1301518.9558
5	432815.2873	1301504.8705
6	432743.5409	1301476.8419

Ведомость координат характерных точек устанавливаемой красной линии № 22

№	X	Y
1	432751.2028	1301453.0944
2	432761.1335	1301456.7832
3	432777.9199	1301462.7302

Ведомость координат характерных точек устанавливаемой красной линии № 23

№	X	Y
1	432732.9211	1301509.7372
2	432737.0959	1301523.3914
3	432735.5879	1301535.8525

Лист 19

31-16-П/ПТ-ПЗ

21

4	432804.4656	1301482.9685
5	432805.5767	1301476.7450

Ведомость координат характерных точек устанавливаемой красной линии № 26

№	X	Y
1	432812.2200	1301479.0488
2	432810.0616	1301484.9962
3	432856.7400	1301499.8566
4	432858.4351	1301495.0761

Ведомость координат характерных точек устанавливаемой красной линии № 27

№	X	Y
1	432864.1780	1301497.0678
2	432861.9149	1301503.2262
3	432925.1164	1301524.2148
4	432950.6256	1301547.5899
5	432946.6395	1301552.0745
6	432915.6777	1301529.5077
7	432855.2095	1301507.3255
8	432806.4295	1301490.1366
9	432772.5159	1301480.3095
10	432763.0869	1301477.0454
11	432750.8623	1301472.5616
12	432737.8205	1301508.1185
13	432744.3475	1301510.4252
14	432766.3297	1301561.5421
15	432799.9515	1301574.3049
16	432794.9373	1301588.2552
17	432789.2909	1301586.2257
18	432792.3113	1301577.8225
19	432767.2522	1301568.3100
20	432766.9430	1301573.9869
21	432760.9522	1301573.6534
22	432761.3740	1301566.0787
23	432726.5318	1301552.8946
24	432716.0618	1301563.1967
25	432711.8536	1301558.9199
26	432725.2363	1301545.7518
27	432736.1084	1301515.6280
28	432729.0869	1301512.4978

Лист 21

31-16-П/ПТ-ПЗ

20

4	432749.1127	1301553.6866
5	432750.4677	1301548.7933
6	432807.7235	1301571.9125
7	432829.6596	1301581.0132
8	432857.4103	1301590.9340
9	432856.0638	1301594.7006
10	432828.2366	1301584.7525
11	432806.1474	1301575.8287
12	432753.1264	1301554.1806
13	432752.1774	1301557.6075
14	432765.0948	1301574.1333
15	432761.9433	1301576.5966
16	432750.8493	1301562.4035
17	432749.7408	1301571.4042
18	432755.4081	1301577.3583
19	432752.5107	1301580.1160
20	432747.6798	1301575.0406
21	432746.3608	1301576.4737
22	432743.4176	1301573.7649
23	432745.2336	1301571.7918
24	432742.3198	1301562.8447
25	432732.5652	1301559.3715
26	432722.2348	1301557.6279
27	432723.4052	1301561.8551
28	432719.5502	1301562.9225
29	432717.2722	1301555.1090
30	432721.7684	1301533.5905
31	432726.2514	1301520.1140

Ведомость координат характерных точек устанавливаемой красной линии № 24

№	X	Y
1	432730.2910	1301532.2724
2	432724.2361	1301551.6540
3	432746.8377	1301561.0681
4	432747.7845	1301558.4826
5	432731.9678	1301537.6916

Ведомость координат характерных точек устанавливаемой красной линии № 25

№	X	Y
1	432756.0750	1301454.8517
2	432753.1523	1301464.6199
3	432770.0575	1301470.2925

Лист 20

31-16-П/ПТ-ПЗ

22

Ведомость координат характерных точек устанавливаемой красной линии № 28

№	X	Y
1	432739.9084	1301522.8044
2	432730.8472	1301548.0730
3	432758.2893	1301558.4900

Ведомость координат характерных точек устанавливаемой красной линии № 29

№	X	Y
1	432872.0950	1301530.2922
2	432847.7457	1301600.7305
3	432846.4743	1301600.2260
4	432844.2614	1301605.8031
5	432851.3661	1301608.6220
6	432877.7658	1301532.2524

Ведомость координат характерных точек устанавливаемой красной линии № 30

№	X	Y
1	432743.5888	1301473.5455
2	432770.2593	1301483.2559
3	432776.4100	1301466.6300

Ведомость координат характерных точек устанавливаемой красной линии № 31

№	X	Y
1	432780.3670	1301468.0023
2	432774.0129	1301484.6391
3	432855.3780	1301513.7895
4	432913.4324	1301533.0338
5	432922.3400	1301507.8100

Ведомость координат характерных точек устанавливаемой красной линии № 32

№	X	Y
1	432926.2209	1301509.2888
2	432917.2912	1301534.1238
3	432923.5119	1301535.8810
4	432951.8147	1301525.9975
5	432953.0769	1301530.7098
6	432923.7363	1301541.0498
7	432887.9141	1301529.8936

Лист 22

31-16-П/ПТ-ПЗ

23

8	432887.8389	1301557.9246
9	432871.5066	1301604.2531
10	432841.9753	1301596.2703
11	432840.5607	1301600.7367
12	432836.7474	1301599.5290
13	432839.3301	1301591.3744
14	432868.9658	1301599.4295
15	432883.8598	1301557.1811
16	432883.9110	1301528.4963
17	432771.2741	1301490.5175
18	432741.4969	1301479.1644

Ведомость координат характерных точек устанавливаемой красной линии № 33

№	X	Y
1	432714.2538	1301552.3397
2	432715.4106	1301552.7778
3	432719.6250	1301563.1422
4	432723.3304	1301561.6355
5	432718.4588	1301549.6549
6	432715.6494	1301548.5910

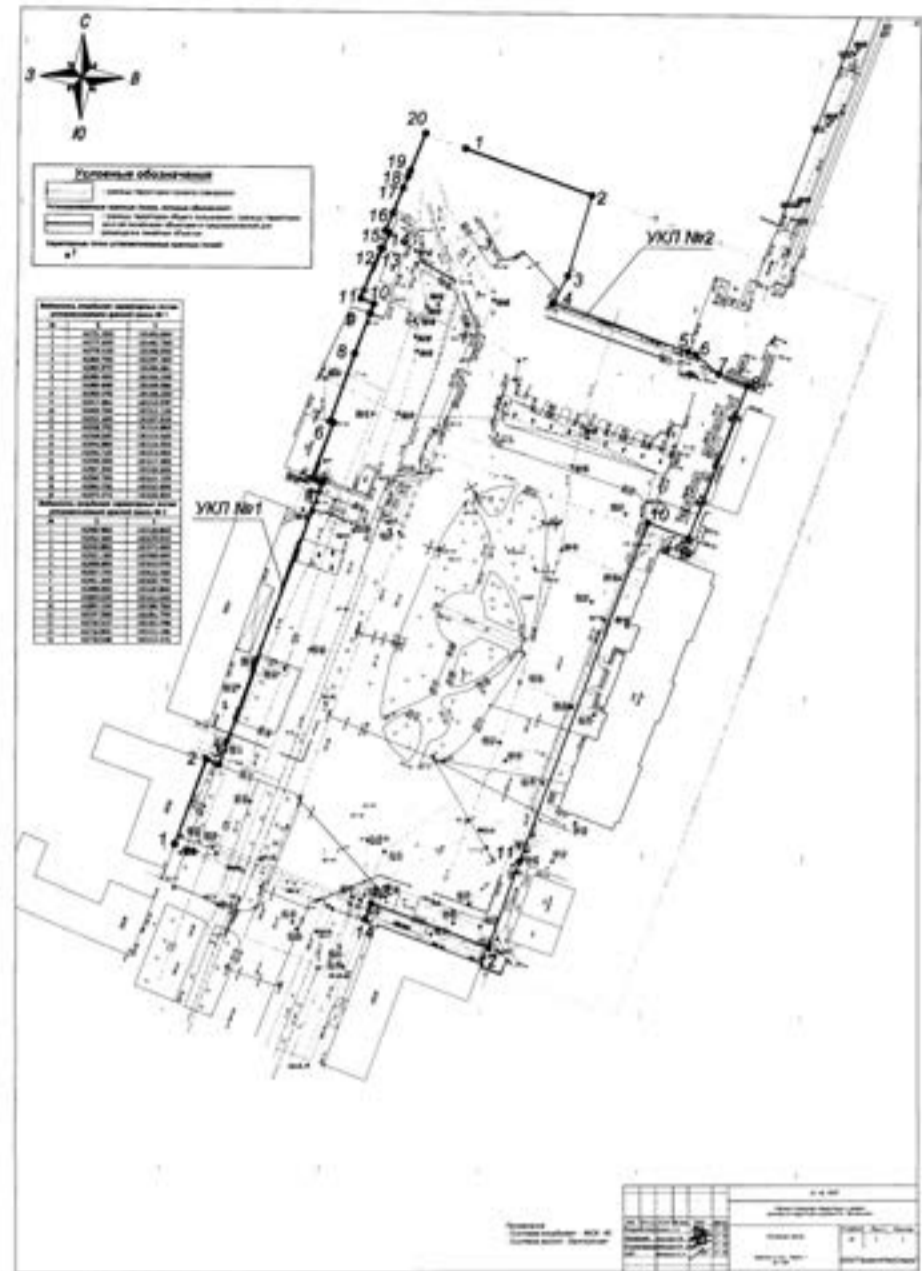
Ведомость координат характерных точек устанавливаемой красной линии № 34

№	X	Y
1	432783.2754	1301469.0109
2	432782.6860	1301470.5837
3	432778.8593	1301469.4154
4	432756.6536	1301461.2573
5	432754.6414	1301461.6596
6	432752.2633	1301463.4482
7	432750.8626	1301465.3759
8	432749.1499	1301469.4343
9	432730.7445	1301517.9649
10	432721.1604	1301544.0902
11	432719.2239	1301554.3760
12	432716.7661	1301561.4916
13	432718.6565	1301562.1446
14	432721.1622	1301554.8902
15	432723.0951	1301544.6233
16	432732.6184	1301518.6639
17	432751.0069	1301470.1780
18	432752.6158	1301466.3655

Имя	Фамилия	Имя	Фамилия	Имя	Фамилия	Имя	Фамилия	Имя	Фамилия

31-16-П/ПТ-ПЗ

Лист 23



24

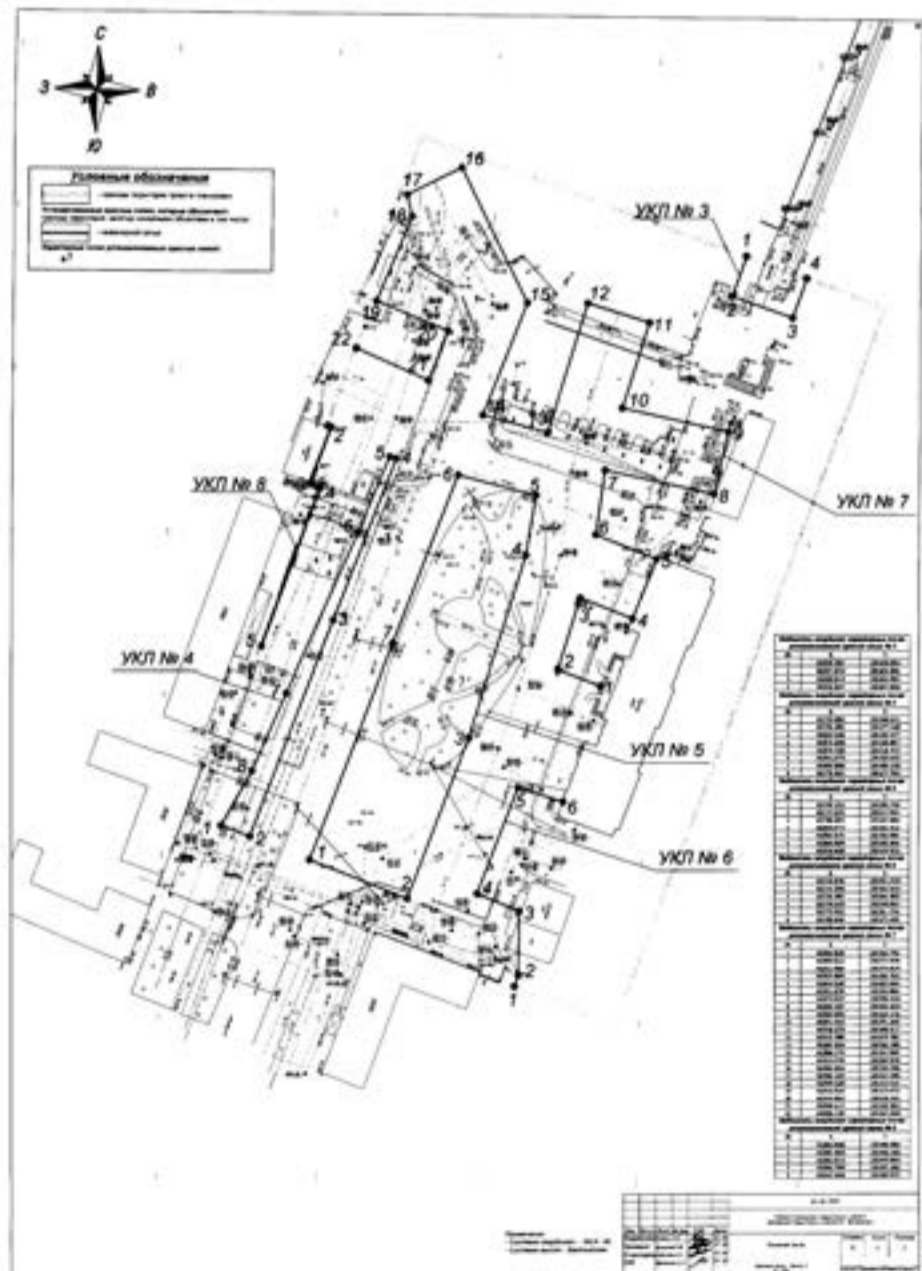
19	432753.7051	1301464.8664
20	432755.4798	1301463.5315
21	432756.4930	1301463.3290
22	432778.2220	1301471.3119
23	432783.8994	1301473.0454
24	432785.1655	1301469.6664

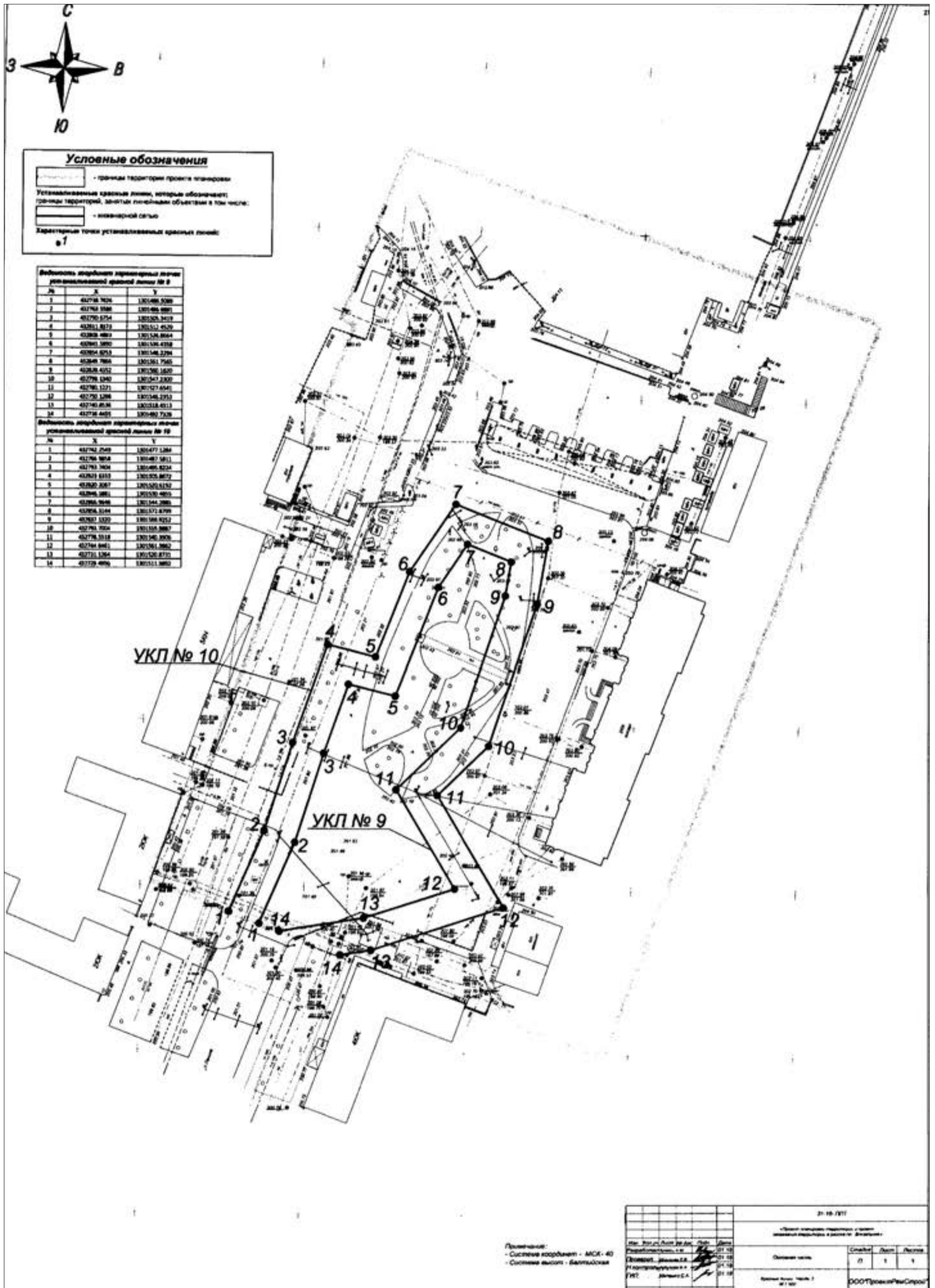
ГИП С.А. Мелешко

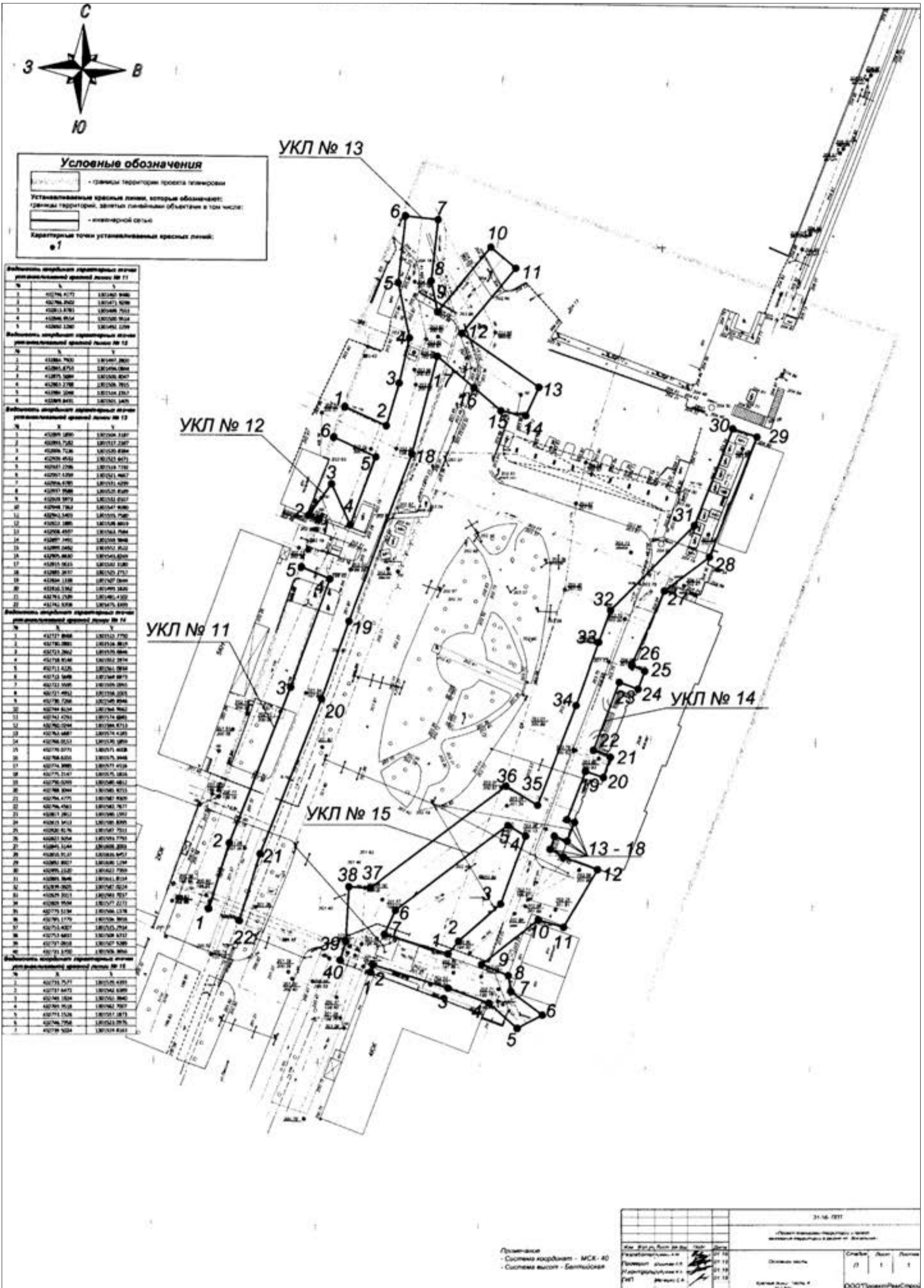
Имя	Фамилия	Имя	Фамилия	Имя	Фамилия	Имя	Фамилия	Имя	Фамилия

31-16-П/ПТ-ПЗ

Лист 24









Условные обозначения

— граница территории проекта планировки

Устанавливаемые красные линии, которые обозначают:
 — границы территорий, занятых линейными объектами в том числе:
 — инженерной сетью

Характерные точки устанавливаемых красных линий:
 ● 1

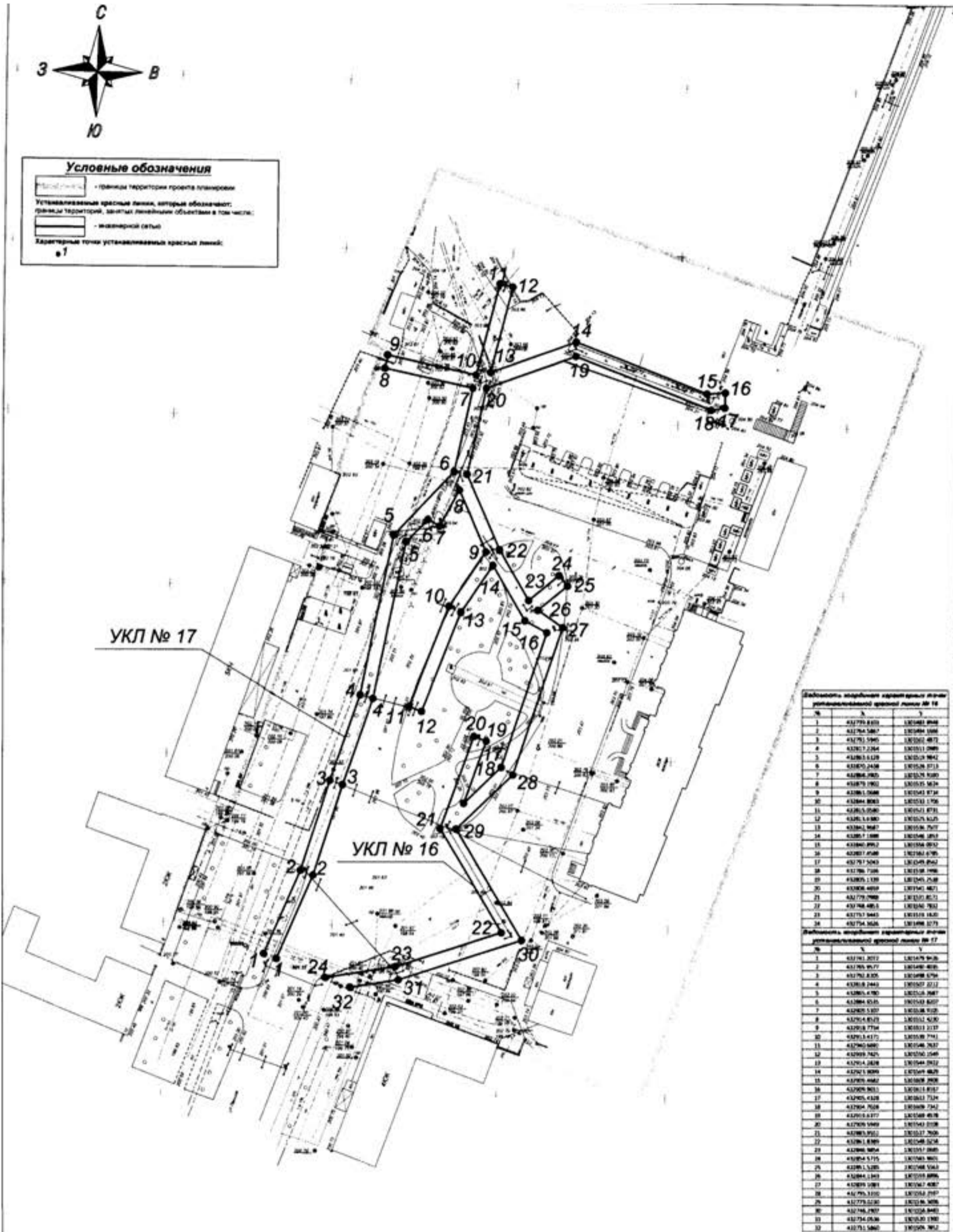


Таблица координат характерных точек устанавливаемой красной линии № 16

№	X	Y
1	432770.8203	1302481.9948
2	432764.5867	1302484.1986
3	432751.5940	1302502.4872
4	432677.2364	1302511.2989
5	432663.6128	1302529.9642
6	432620.2438	1302526.3713
7	432604.9925	1302526.9380
8	432678.7902	1302535.9624
9	432661.0688	1302543.8724
10	432664.8063	1302553.1756
11	432615.0580	1302553.8781
12	432613.8380	1302525.8245
13	432642.9667	1302526.7517
14	432607.1888	1302546.1813
15	432640.8912	1302544.8612
16	432621.4588	1302561.6785
17	432707.5043	1302549.8642
18	432786.7288	1302538.1986
19	432825.1139	1302545.2548
20	432826.4819	1302545.4821
21	432779.7882	1302522.8212
22	432768.4811	1302526.7811
23	432751.8445	1302518.1845
24	432754.8526	1302498.1073

Таблица координат характерных точек устанавливаемой красной линии № 17

№	X	Y
1	432761.2012	1302478.9436
2	432765.8777	1302485.4836
3	432762.8226	1302498.6794
4	432618.2443	1302507.2212
5	432605.4780	1302526.2687
6	432604.4545	1302543.6107
7	432605.5107	1302526.5129
8	432614.8173	1302512.4230
9	432618.7714	1302511.2127
10	432611.4171	1302538.7341
11	432640.8880	1302546.7637
12	432619.7825	1302526.1549
13	432614.2818	1302544.8612
14	432611.8090	1302549.8829
15	432609.8862	1302568.2628
16	432609.8011	1302611.8117
17	432605.4328	1302611.7124
18	432604.7628	1302608.7342
19	432618.6177	1302588.4878
20	432609.5949	1302543.2108
21	432603.9511	1302527.7626
22	432611.8389	1302548.3218
23	432606.8854	1302517.2885
24	432604.5715	1302581.9611
25	432601.5285	1302588.5063
26	432604.1343	1302588.8896
27	432609.1081	1302567.4087
28	432705.3100	1302558.2187
29	432779.0280	1302536.3058
30	432746.1907	1302526.8480
31	432734.0536	1302520.1780
32	432751.5860	1302508.7812

Примечание:
 - Система координат - МСК - 40
 - Система высот - Балтийская

21.06.1917

«Имя отчества, фамилия и инициалы»
 «Подпись»

Составлено: [] [] []

Сделано: [] [] []

Проверено: [] [] []

Исполнено: [] [] []

ИТ: [] [] []

ООО «Тройка Сервис»



Условные обозначения

— граница территории проекта планировки

Устанавливаемые красные линии, которые обозначают:
 - границы территории, занятые линейными объектами в том числе:
 - инженерной сетью

Характерные точки устанавливаемых красных линий:
 ● 7

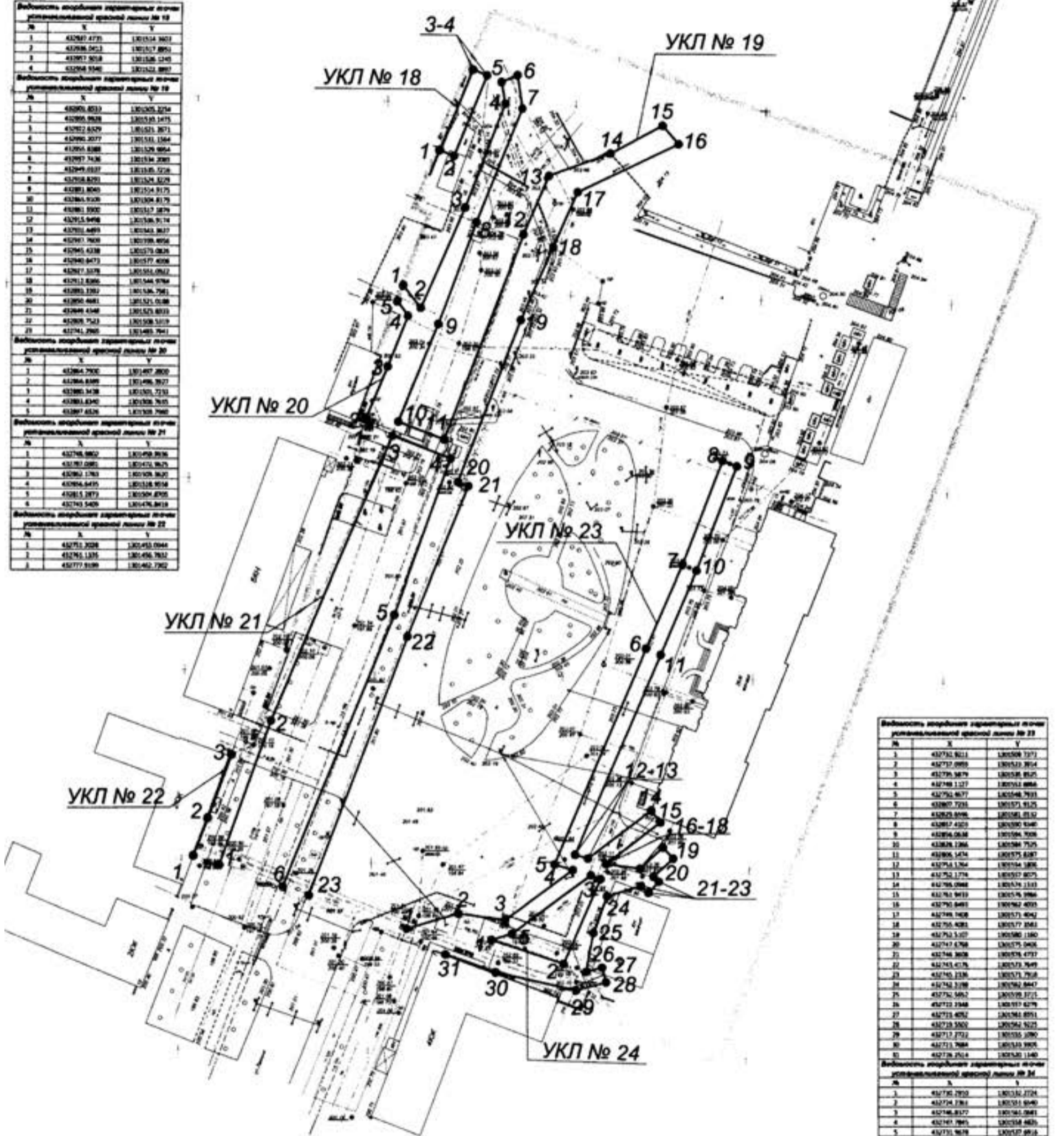
Видимость координат характерных точек устанавливаемой красной линии № 18			
№	X	Y	
1	432817.4775	1301514.3603	
2	432806.0453	1301517.8951	
3	432817.9218	1301546.1240	
4	432844.5340	1301542.8957	

Видимость координат характерных точек устанавливаемой красной линии № 19			
№	X	Y	
1	432801.8233	1301529.3274	
2	432805.8628	1301535.1473	
3	432812.8329	1301531.8071	
4	432860.3277	1301541.1584	
5	432851.8388	1301529.8954	
6	432817.7436	1301534.2581	
7	432845.0137	1301535.3278	
8	432818.8291	1301529.3279	
9	432811.8040	1301524.9175	
10	432861.9128	1301539.8179	
11	432861.9322	1301517.3879	
12	432815.9498	1301536.9174	
13	432811.8489	1301543.8617	
14	432817.7638	1301539.8956	
15	432845.4338	1301529.0826	
16	432840.6473	1301517.4098	
17	432817.3378	1301531.0912	
18	432812.8386	1301544.9794	
19	432851.2382	1301546.7911	
20	432851.4481	1301521.0188	
21	432841.4146	1301523.8033	
22	432808.7523	1301536.5119	
23	432741.2901	1301483.7941	

Видимость координат характерных точек устанавливаемой красной линии № 20			
№	X	Y	
1	432844.7932	1301487.8900	
2	432844.8489	1301486.8927	
3	432861.3438	1301501.7232	
4	432861.8340	1301508.7635	
5	432867.8526	1301509.7980	

Видимость координат характерных точек устанавливаемой красной линии № 21			
№	X	Y	
1	432746.8832	1301499.8936	
2	432781.0881	1301471.8625	
3	432861.1763	1301509.8620	
4	432861.8435	1301518.9034	
5	432815.2873	1301504.8705	
6	432743.5428	1301476.8618	

Видимость координат характерных точек устанавливаемой красной линии № 22			
№	X	Y	
1	432751.2028	1301493.0944	
2	432751.1335	1301496.7832	
3	432771.9189	1301462.7362	



Видимость координат характерных точек устанавливаемой красной линии № 23			
№	X	Y	
1	432732.8211	1301508.1271	
2	432732.0859	1301513.3914	
3	432736.5879	1301528.8521	
4	432746.1127	1301512.8864	
5	432752.8277	1301546.7933	
6	432807.7231	1301571.9121	
7	432823.8496	1301581.8132	
8	432817.4323	1301580.8340	
9	432844.0838	1301584.7098	
10	432828.1266	1301586.7525	
11	432806.1474	1301575.6387	
12	432754.1764	1301554.8386	
13	432752.1774	1301557.8075	
14	432766.0944	1301576.1143	
15	432752.8433	1301576.1986	
16	432751.8481	1301562.4033	
17	432738.1828	1301571.4042	
18	432735.8281	1301577.3543	
19	432732.3107	1301580.1380	
20	432747.4768	1301575.3608	
21	432746.3638	1301578.4737	
22	432743.4176	1301573.7649	
23	432745.1136	1301573.7918	
24	432742.1188	1301562.8447	
25	432732.5462	1301558.3711	
26	432732.2348	1301517.6278	
27	432731.4052	1301561.8951	
28	432731.5802	1301562.9223	
29	432731.2732	1301555.0380	
30	432731.7884	1301549.3908	
31	432738.2514	1301540.1140	

Видимость координат характерных точек устанавливаемой красной линии № 24			
№	X	Y	
1	432732.2920	1301532.2124	
2	432724.1781	1301531.8140	
3	432746.8177	1301561.0341	
4	432741.7841	1301534.4631	
5	432731.8618	1301537.8918	

21-06-1937

Проект планировки территории с красными линиями и границами земельных участков.

Одобрено: _____

Состав: Л 1 1

ОООТ ПроектРемСтрой

Примечание:
 - Система координат - МСК-40
 - Система высот - Балтийская



Условные обозначения

- граница территории проекта планировки
- Устанавливаемые красные линии, которые обозначают:
 - границы территорий, занятых линейными объектами в том числе:
 - инженерной сетью
- Характерные точки устанавливаемых красных линий:
 - 1

Видимость координат характерных точек устанавливаемой красной линии № 25

№	X	Y
1	432736 2710	1301454 8017
2	432752 1523	1301484 6199
3	432770 0575	1301470 2625
4	432804 4858	1301462 0885
5	432826 1787	1301478 1430

Видимость координат характерных точек устанавливаемой красной линии № 26

№	X	Y
1	432812 2200	1301478 0488
2	432810 2818	1301484 3892
3	432838 7400	1301498 8589
4	432858 4351	1301466 0191

Видимость координат характерных точек устанавливаемой красной линии № 27

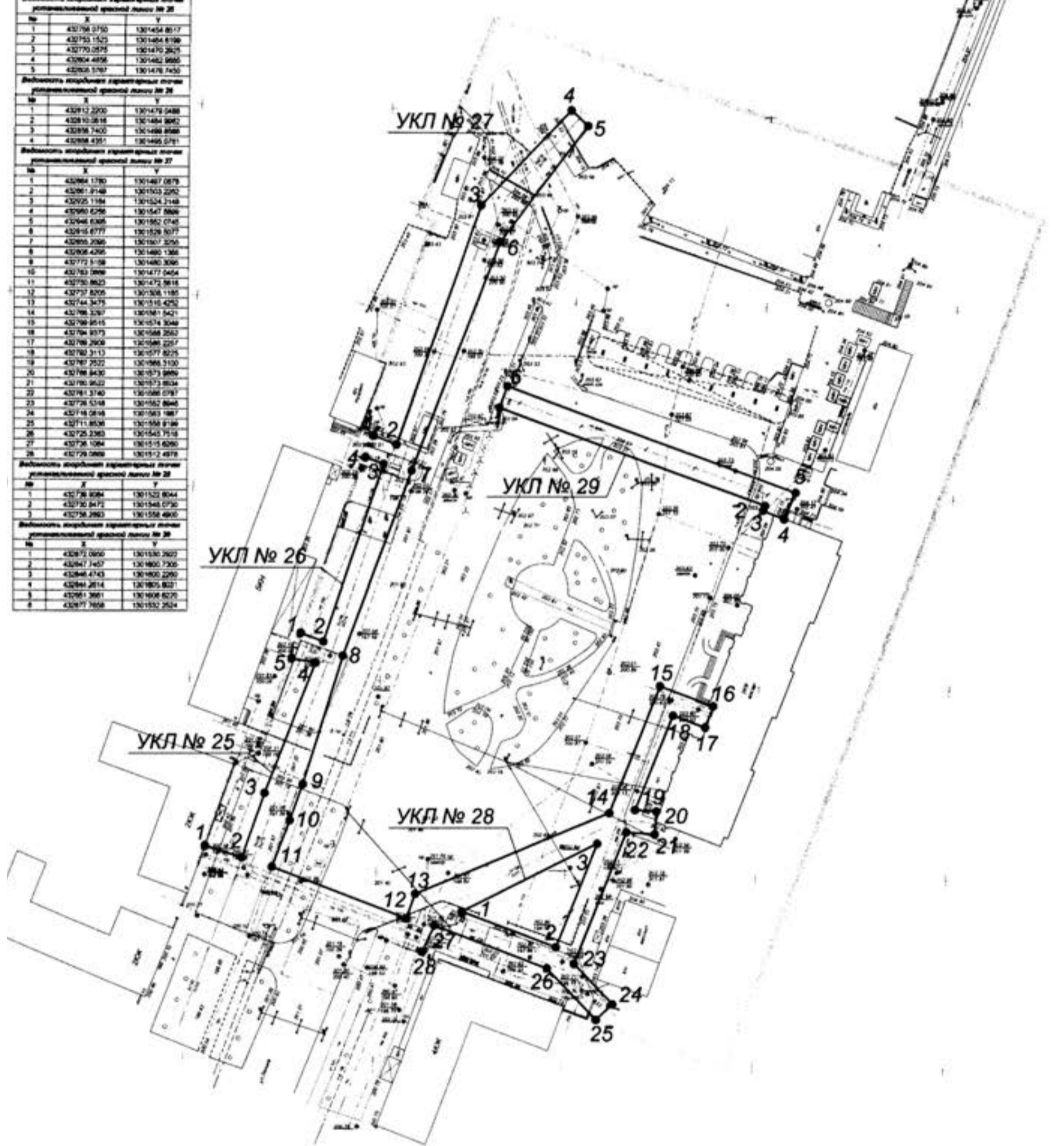
№	X	Y
1	432864 1780	1301467 0878
2	432861 2148	1301503 2292
3	432925 1184	1301524 2148
4	432980 4256	1301547 8868
5	432946 6305	1301582 0745
6	432816 6777	1301528 1077
7	432865 3386	1301507 3250
8	432808 4295	1301480 1368
9	432772 5158	1301480 3096
10	432783 3898	1301477 0454
11	432792 8623	1301472 3818
12	432737 8205	1301508 1185
13	432744 3475	1301510 4252
14	432788 3287	1301581 5421
15	432788 8515	1301514 3048
16	432784 8773	1301568 2542
17	432788 2908	1301586 2217
18	432780 3113	1301577 8275
19	432787 2522	1301586 3130
20	432788 8430	1301573 9890
21	432788 8622	1301573 8834
22	432781 3740	1301586 0787
23	432726 5248	1301582 8846
24	432718 0818	1301583 1887
25	432711 8538	1301558 8188
26	432725 2383	1301545 7518
27	432726 1084	1301515 6280
28	432726 0889	1301512 4878

Видимость координат характерных точек устанавливаемой красной линии № 28

№	X	Y
1	432736 8084	1301522 8044
2	432730 8472	1301548 0730
3	432736 2883	1301558 4890

Видимость координат характерных точек устанавливаемой красной линии № 29

№	X	Y
1	432872 0850	1301530 3803
2	432847 3407	1301800 7306
3	432848 4743	1301800 2290
4	432844 2814	1301805 8021
5	432861 3861	1301808 8020
6	432877 3858	1301832 2824



31-06-0001

Проект планировки территории и проект инженерной инфраструктуры в границах территории № 06/01/0001

Одобрено: _____

Согласовано: _____

Исполнено: _____

Составил: _____

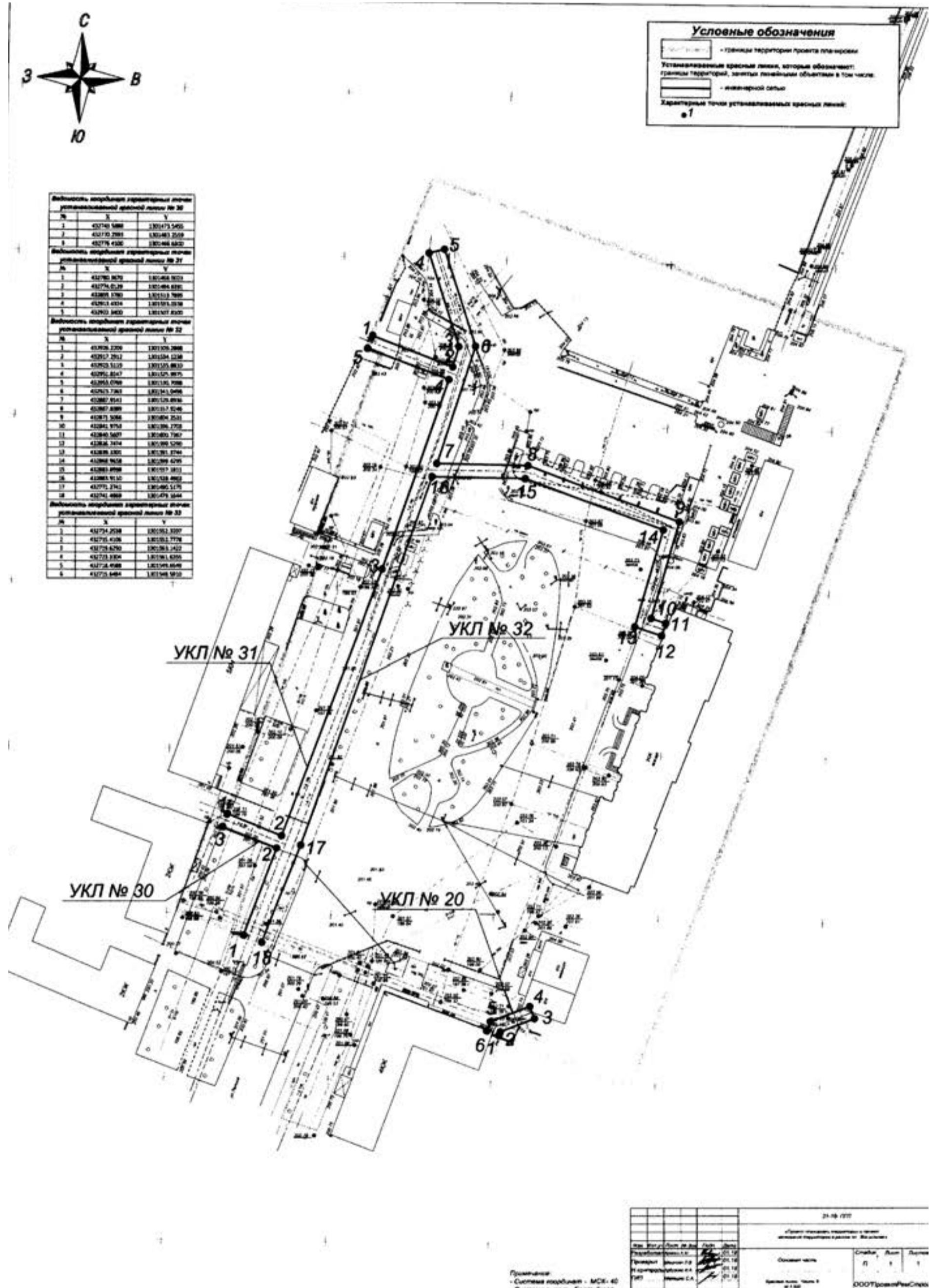
Лист: _____

Колонтур: _____

Масштаб: 1:1000

ООО "ПроектРесурсСити"

Примечания:
 - Система координат - МСК-40
 - Система высот - Балтийская





Условные обозначения

— границы территории проекта планировки

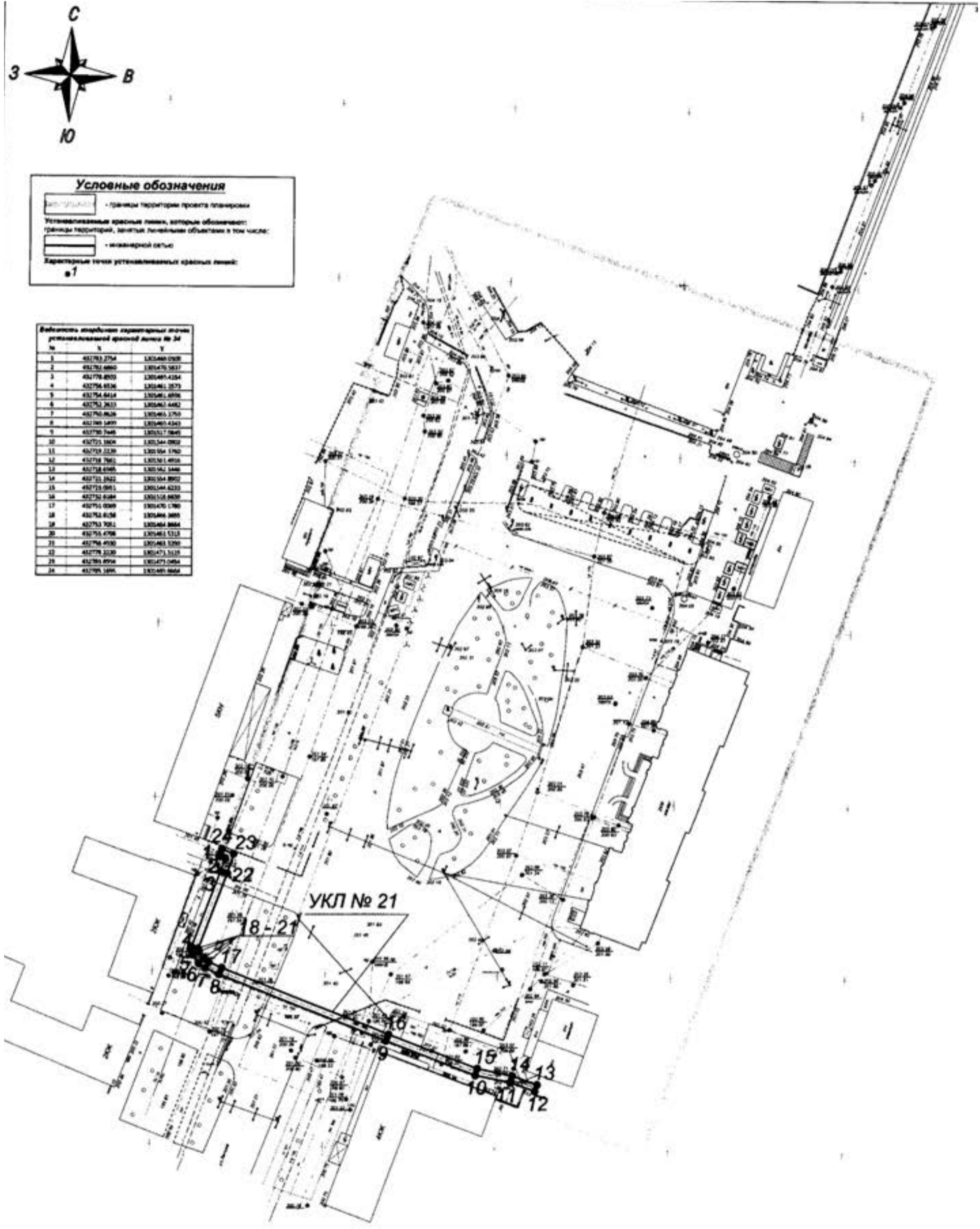
Установленные красные линии, которые обозначают:
— границы территории, занятые линейными объектами в том числе:
— инженерной сетью

Характерные точки устанавливаются красными линиями:

№ 1

Величины абсцисс характерных точек установленной красной линии № 34

№	X	Y
1	432763.2754	1305460.0938
2	432762.6960	1305470.5837
3	432778.8903	1305481.4354
4	432794.8336	1305481.2873
5	432794.8414	1305481.6978
6	432792.2633	1305481.4482
7	432790.8626	1305481.3750
8	432789.1497	1305481.4343
9	432790.7448	1305481.7845
10	432793.1808	1305481.0932
11	432793.2230	1305481.1762
12	432794.7961	1305481.4910
13	432794.8585	1305481.3446
14	432793.2822	1305481.8972
15	432793.0951	1305481.6233
16	432792.8184	1305481.8639
17	432793.0389	1305476.1780
18	432792.8134	1305486.3899
19	432793.7081	1305484.8884
20	432793.4798	1305481.1313
21	432794.4930	1305481.3290
22	432794.3230	1305471.5118
23	432794.8794	1305471.0484
24	432795.1899	1305481.8884



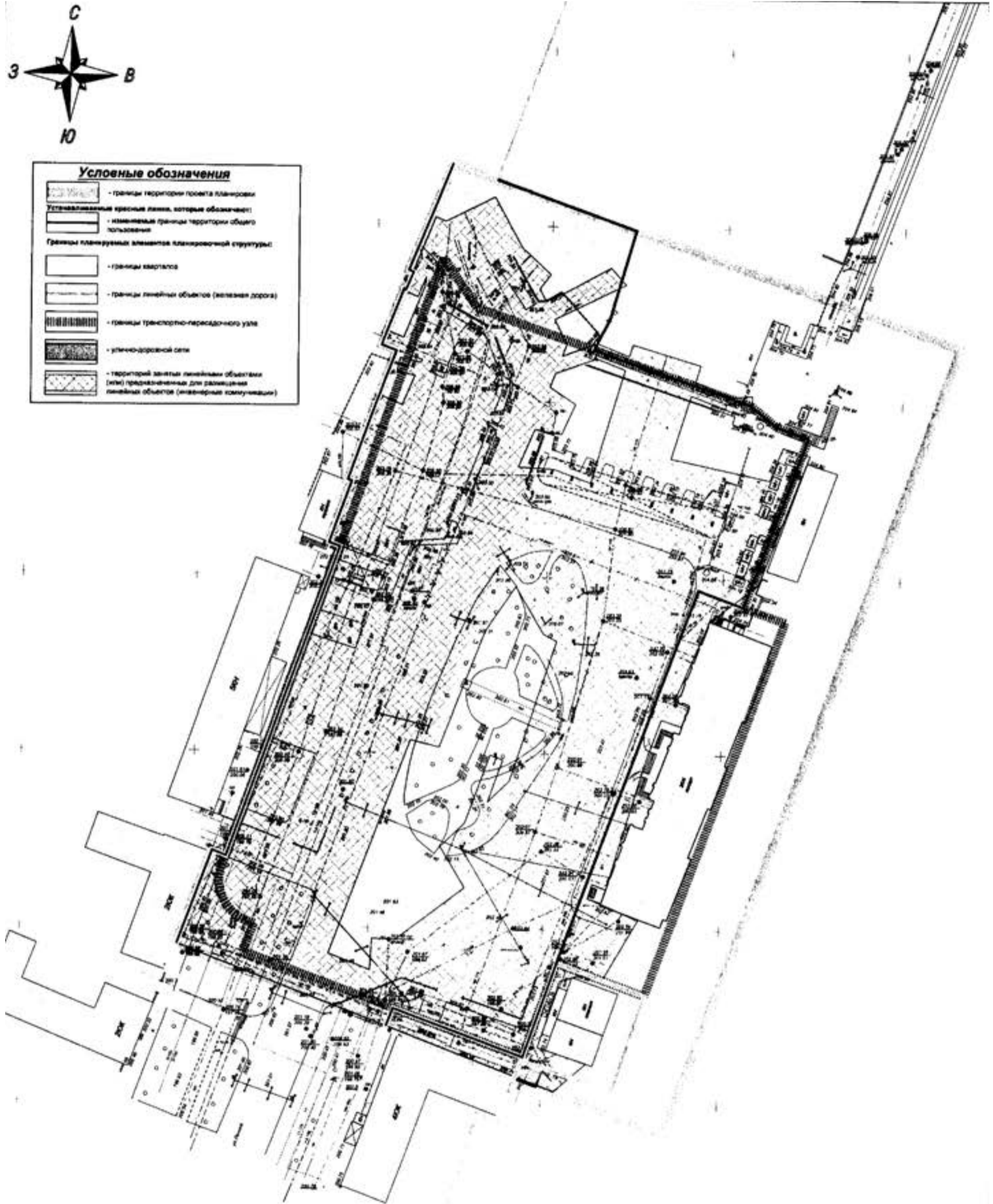
21-18-ПТТ		Состав		
Имя	Подпись	Дата	Листы	Итого
Разработчик		21.18	1	1
Проектировщик		21.18		
Инженер		21.18		
Архитектор		21.18		
Эксперт		21.18		

ООО "ТрансФасСтрой"



Условные обозначения

	- границы территории проекта планировки
	- условные красные линии, которые обозначают:
	- измененные границы территории общего пользования
Границы планируемых элементов планировочной структуры:	
	- границы кварталов
	- границы линейных объектов (железные дороги)
	- границы транспортно-пересадочного узла
	- улицы-дорожной сети
	- территории застройки линейными объектами (линии) предназначенные для размещения линейных объектов (инженерные коммуникации)



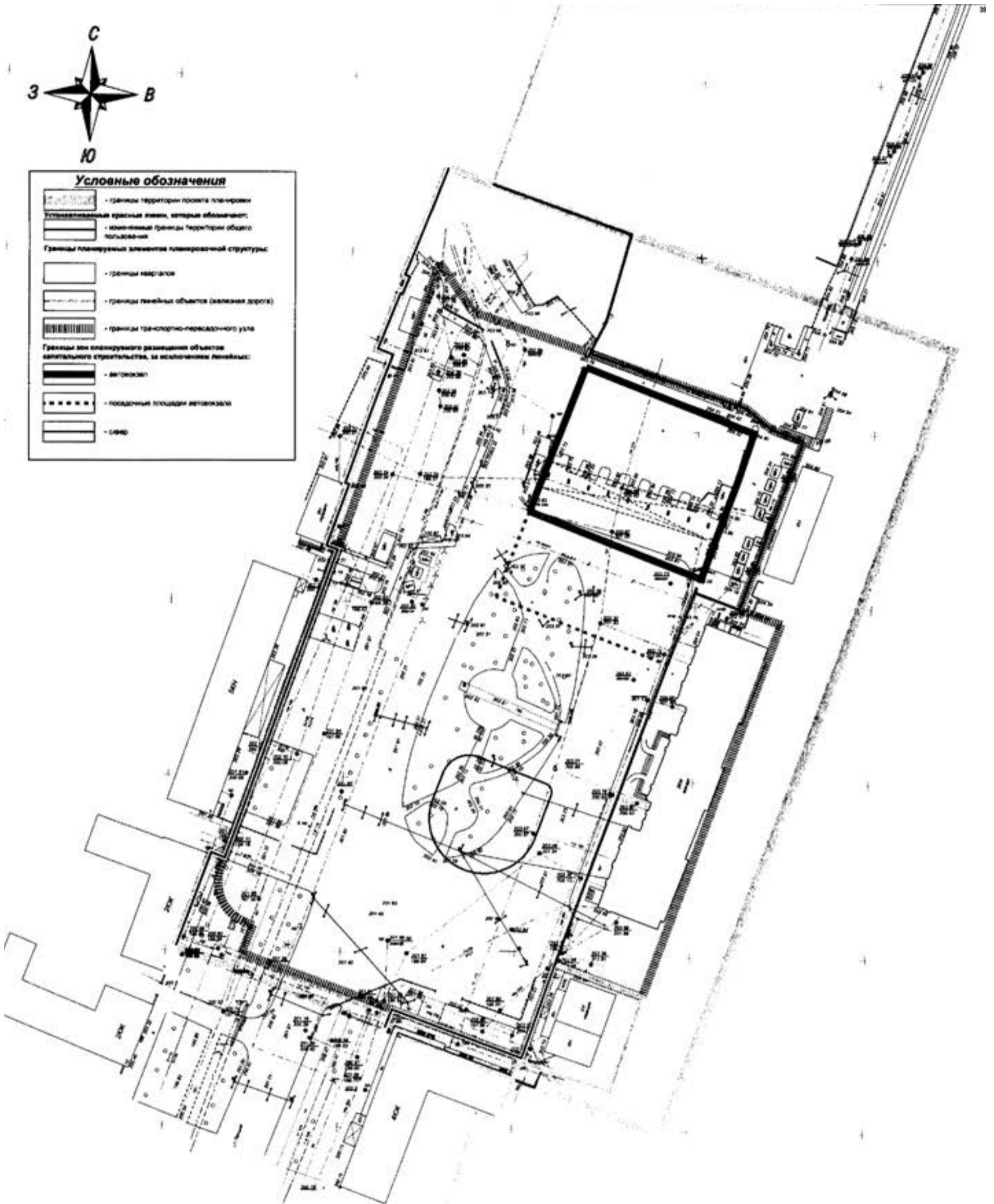
Примечание:
 - Система координат - МСК-40
 - Система высот - Балтийская

		25.16.007		
		«План территории населенного пункта и территории общего пользования в границах территории»		
Исполнитель:	Составитель:	Сметчик:	Инженер:	Дизайнер:
ОООТ «Восток-РесурсСити»	П	1	1	1
Технический руководитель и исполнитель:		ОООТ «Восток-РесурсСити»		
инженер-проектировщик:		№ 1/18		



Условные обозначения

	- границы территории проекта планировки
Условительные красные линии, которые обозначают:	
	- изъятые границы территории общего пользования
Границы планируемых элементов планировочной структуры:	
	- границы кварталов
	- границы линейных объектов (заказная дорога)
	- границы транспортно-пересадочного узла
Границы зон планируемого размещения объектов капитального строительства, за исключением линейных:	
	- автовокзал
	- посадочные площадки автовокзала
	- гараж



Примечание:
 - Система координат - МСК - 40
 - Система высот - Балтийская

34-14-7937		ОООТ "Неделя/РедСтрой"		
"Проект планировки территории с границами изъятых территорий в границах изъятых территорий"				
Имя файла: 34-14-7937	Дата: 21.12	Составил:	Авант:	Длина:
Таблица: 34-14-7937	Дата: 21.12	0	1	0
Экспорт: 34-14-7937	Дата: 21.12	ОООТ "Неделя/РедСтрой"		
Экспорт: 34-14-7937	Дата: 21.12	ОООТ "Неделя/РедСтрой"		

Приложение 2
к постановлению Городской Управы
города Калуги
от 11.01.2018 № 60-а

ИР «ПроектРемСтрой»
Общество с ограниченной ответственностью
Выписка из реестра членов СРО №СРО-И-028-13052010
Выписка из реестра членов СРО №СРО-П-126-26012010

**ПРОЕКТ ПЛАНИРОВКИ ТЕРРИТОРИИ И ПРОЕКТ
МЕЖЕВАНИЯ ТЕРРИТОРИИ В РАЙОНЕ ПЛ. ВОКЗАЛЬНАЯ**

31-16 ПМТ

Том 3. Проект межевания территории. Основная часть



Заказчик: ГП КО «Автовокзал «Калуга»
Исполнитель: ООО «ПроектРемСтрой»

Калуга 2018

Содержание		
Обозначение	Наименование	Страница
Пояснительная записка		
1	Перечень и сведения о площади образуемых земельных участков, в том числе возможные способы их образования.	4
2	Перечень и сведения о площади образуемых земельных участков, которые будут отнесены к территориям общего пользования или имуществу общего пользования.	4
3	Виды разрешенного использования образуемых земельных участков в соответствии с проектом планировки территории.	5
4	Основные технико-экономические показатели проекта межевания	6
5	Ведомости координат поворотных точек образуемых земельных участков.	7
Графическая часть		
6	Красные линии, утверждаемые в составе проекта планировки территории. Границы образуемых земельных участков. Условные номера образуемых земельных участков. М 1:500	15
7	Границы планируемых и существующих элементов планировочной структуры на кадастровом плане территории. М 1:500	16

31-16 С											
«Проект планировки территории и проект межевания территории в районе пл. Вокзальная»											
Изм.	Кол. уч.	Лист	№ док.	Подпись	Дата						
ГП				Мелешко С.А.	01.18						
Гл. спец.				Арбузова И.А.	01.18						
И. контр.				Ветров И.А.	01.18						
Содержание					<table border="1" style="width: 100%; border-collapse: collapse;"> <tr> <td style="width: 33%;">Специя</td> <td style="width: 33%;">Лист</td> <td style="width: 33%;">Листов</td> </tr> <tr> <td style="text-align: center;">0</td> <td style="text-align: center;">1</td> <td style="text-align: center;">1</td> </tr> </table>	Специя	Лист	Листов	0	1	1
Специя	Лист	Листов									
0	1	1									
					ООО «ПроектРемСтрой» г. Калуга						

ИР «ПроектРемСтрой»
Общество с ограниченной ответственностью
Выписка из реестра членов СРО №СРО-И-028-13052010
Выписка из реестра членов СРО №СРО-П-126-26012010

**ПРОЕКТ ПЛАНИРОВКИ ТЕРРИТОРИИ И ПРОЕКТ
МЕЖЕВАНИЯ ТЕРРИТОРИИ В РАЙОНЕ ПЛ. ВОКЗАЛЬНАЯ**

31-16 ПМТ

Том 3. Проект межевания территории. Основная часть

Директор С.А. Мелешко
ГИП С.А. Мелешко

Заказчик: ГП КО «Автовокзал «Калуга»
Исполнитель: ООО «ПроектРемСтрой»

Калуга 2018

СОСТАВ ДОКУМЕНТАЦИИ			
Раздел	Книга	Наименование разделов, книги	Примечания
Том 1		Проект планировки территории. Основная часть.	
Том 2		Проект планировки территории. Материалы по обоснованию.	
Том 3		Проект межевания территории. Основная часть.	
Том 4		Проект межевания территории. Материалы по обоснованию.	

31-16-СД											
«Проект планировки территории и проект межевания территории в районе пл. Вокзальная»											
Изм.	Кол. уч.	Лист	№ док.	Подпись	Дата						
ГП				Мелешко С.А.	01.18						
Гл. спец.				Арбузова И.А.	01.18						
И. контр.				Ветров И.А.	01.18						
Состав документации					<table border="1" style="width: 100%; border-collapse: collapse;"> <tr> <td style="width: 33%;">Специя</td> <td style="width: 33%;">Лист</td> <td style="width: 33%;">Листов</td> </tr> <tr> <td style="text-align: center;">0</td> <td style="text-align: center;">1</td> <td style="text-align: center;">1</td> </tr> </table>	Специя	Лист	Листов	0	1	1
Специя	Лист	Листов									
0	1	1									
					ООО «ПроектРемСтрой» г. Калуга						

4

1. Перечень и сведения о площади образуемых земельных участков, в том числе возможные способы их образования.

Таблица 1

Условный номер образуемого земельного участка	Площадь образуемого земельного участка, кв.м	Возможные способы образования земельного участка
:ЗУ3*	1377	образование земельного участка с разрешенным использованием «автомобильный транспорт» путем перераспределения земельного участка 40:26:000159:153, с разрешенным использованием «под сквером ж.-д. вокзала Калуга-1», и земель, государственная собственность на которые не разграничена.

*Образование земельного участка возможно в случае изменения границ земельного участка с кадастровым номером 40:26:000159:63 путем исправления кадастровой ошибки.

2. Перечень и сведения о площади образуемых земельных участков, которые будут отнесены к территориям общего пользования или имуществу общего пользования.

Таблица 2

Условный номер образуемого земельного участка	Площадь образуемого земельного участка, кв.м	Возможные способы образования земельного участка
:ЗУ1*	18494	образование земельного участка с разрешенным использованием «земельные участки (территории) общего пользования», «коммунальное обслуживание» путем перераспределения земельных участков 40:26:000159:1833, 40:26:000159:157, 40:26:000159:1812, 40:26:000159:1808, 40:26:000159:6, 40:26:000159:52, 40:26:000159:135, 40:26:000159:113, 40:26:000159:112, 40:26:000159:50, 40:26:000159:49, 40:26:000159:138, 40:26:000159:2217, 40:26:000159:2232, 40:26:000159:137, 40:26:000159:47, 40:26:000159:46, 40:26:000159:48, 40:26:000159:153 и земель, государственная собственность на которые не разграничена.

31-16-ПМТ-ПЗ
«Проект планировки территории и проект межевания территории в районе пл. Вокзальная»

Изм.	Кварт. уч.	Лист	№ док.	Подпись	Дата
Г/М		Мельнико С.А.			01.18
Гл. стень		Арбузова И.А.			01.18
И. контр.		Ветров И.А.			01.18

Пояснительная записка

ООО
«ПроектРемСтрой»
г. Калуга

6

Условный номер образуемого земельного участка	Площадь образуемого земельного участка, кв.м	Возможные способы образования земельного участка	Вид использования	Площадь, кв.м
:ЗУ2	871	Согласно ст. 36 Градостроительного кодекса Российской Федерации от 29.12.2004 № 190-ФЗ (ред. от 19.12.2016) п. 4. пп2 и пп.3 регламента не распространяется на земельные участки: в границах территорий общего пользования и предназначенные для размещения линейных объектов и (или) занятые линейными объектами Объекты инженерно-технического обеспечения (газо-, тепло-, водо-, электрообеспечения; канализации и связи) и транспорта	Земельные участки (территории) общего пользования	12.0
			Коммунальное обслуживание	3.1
:ЗУ3	1377	оборудование земельных участков для стоянок автомобильного транспорта, а также для размещения депо (устройства мест стоянок) автомобильного транспорта, осуществляющего перевозки людей по установленному маршруту	Автомобильный транспорт	7.2

* В соответствии с решением Городской Думы города Калуги от 14.12.2011 № 247 «Об утверждении Правил землепользования и застройки городского округа «Город Калуга».

4. Основные технико-экономические показатели проекта межевания:

№ п/п	Наименование	Показатель, кв.м
1	Территория проекта межевания	23129
1.1	Образуемые земельные участки	20742
1.2	Земельные участки, стоящие на кадастровом учете	2387

31-16-ПМТ-ПЗ

5

Условный номер образуемого земельного участка	Площадь образуемого земельного участка	Вид разрешенного использования земельного участка в соответствии с проектом планировки территории	Код*
:ЗУ2	871	образование земельного участка с разрешенным использованием «земельные участки (территории) общего пользования», «коммунальное обслуживание» путем перераспределения земельного участка 40:26:000159:153 с разрешенным использованием «под сквером ж.-д. вокзала Калуга-1» и земель, государственная собственность на которые не разграничена.	

*Образование земельного участка возможно в случае изменения границ земельного участка с кадастровым номером 40:26:000159:63, путем исправления кадастровой ошибки.

3. Виды разрешенного использования образуемых земельных участков в соответствии с проектом планировки территории.

Условный номер образуемого земельного участка	Площадь образуемого земельного участка	Вид разрешенного использования земельного участка в соответствии с проектом планировки территории		Код*
		Вид разрешенного использования земельного участка в соответствии с градостроительным регламентом	Наименование вида разрешенного использования земельного участка*	
1	2	3	4	5
:ЗУ1	18494	Согласно ст. 36 Градостроительного кодекса Российской Федерации от 29.12.2004 № 190-ФЗ (ред. от 19.12.2016) п. 4. пп2 и пп.3 действие градостроительного регламента не распространяется на земельные участки: в границах территорий общего пользования и предназначенные для размещения линейных объектов и (или) занятые линейными объектами Объекты инженерно-технического обеспечения (газо-, тепло-, водо-, электрообеспечения; канализации и связи) и транспорта	Земельные участки (территории) общего пользования	12.0
			Коммунальное обслуживание	3.1

31-16-ПМТ-ПЗ

7

5. Ведомости координат поворотных точек образуемых земельных участков.

Ведомость координат поворотных точек границ образуемого земельного участка с условным номером: ЗУ 1

№	X	Y
1	432908,09	1301610,97
2	432922,13	1301568,65
3	432930,88	1301573,06
4	432956,34	1301579,91
5	432969,98	1301539,86
6	432974,372	1301526,964
7	432962,57	1301522,46
8	432960,73	1301521,73
9	432957,2	1301520,34
10	432949,26	1301517,28
11	432943,71	1301515,09
12	432943,08	1301516,45
13	432938,02	1301514,43
14	432938,27	1301513,88
15	432922,34	1301507,81
16	432920,75	1301512,11
17	432917,686	1301510,979
18	432905,07	1301506,32
19	432883,848	1301499,098
20	432883,46	1301500,23
21	432865,875	1301494,086
22	432864,79	1301497,28
23	432776,41	1301466,63
24	432777,92	1301462,73
25	432751,203	1301453,094
26	432728,819	1301513,218
27	432733,903	1301515,129
28	432720,523	1301552,579
29	432747,55	1301561,77
30	432854,21	1301599,75
31	432849,61	1301612,61
32	432898,06	1301629,86
33	432901,3	1301620,77
34	432907,27	1301613,43
35	432928,06	1301511,94
36	432937,30	1301515,42

31-16-ПМТ-ПЗ

№ п/п	№ п/п	X	Y
37	432935,28	1301520,87	
38	432926,04	1301517,37	
39	432883,00	1301610,58	
40	432886,82	1301611,76	
41	432886,08	1301614,14	
42	432882,26	1301612,96	
43	432858,06	1301601,53	
44	432876,61	1301552,14	
45	432918,16	1301567,62	
46	432900,04	1301615,88	
47	432886,38	1301611,56	
48	432783,39	1301555,36	
49	432782,93	1301555,18	
50	432782,47	1301554,99	
51	432782,02	1301554,77	
52	432781,57	1301554,55	
53	432781,13	1301554,31	
54	432780,70	1301554,06	
55	432780,28	1301553,79	
56	432779,86	1301553,51	
57	432779,46	1301553,22	
58	432779,06	1301552,91	
59	432778,67	1301552,59	
60	432778,30	1301552,26	
61	432777,93	1301551,92	
62	432777,58	1301551,57	
63	432777,24	1301551,20	
64	432776,91	1301550,83	
65	432776,59	1301550,44	
66	432776,28	1301550,05	
67	432775,99	1301549,64	
68	432775,71	1301549,23	
69	432775,44	1301548,81	
70	432775,19	1301548,38	
71	432774,95	1301547,94	
72	432774,72	1301547,50	
73	432774,51	1301547,04	
74	432774,31	1301546,58	
75	432774,13	1301546,16	
76	432773,96	1301545,64	
77	432773,81	1301545,19	
78	432773,67	1301544,69	
79	432773,55	1301544,20	
80	432773,44	1301543,71	

31-16-ПМТ-ПЗ

№ п/п	№ п/п	X	Y
125	432783,58	1301525,74	
126	432784,05	1301525,58	
127	432784,53	1301525,43	
128	432785,01	1301525,30	
129	432785,50	1301525,18	
130	432785,99	1301525,08	
131	432786,48	1301525,00	
132	432786,98	1301524,93	
133	432787,49	1301524,88	
134	432787,97	1301524,84	
135	432788,47	1301524,82	
136	432788,97	1301524,81	
137	432789,47	1301524,82	
138	432789,97	1301524,85	
139	432790,47	1301524,89	
140	432790,97	1301524,95	
141	432791,46	1301525,02	
142	432791,95	1301525,11	
143	432792,44	1301525,22	
144	432792,93	1301525,34	
145	432793,41	1301525,47	
146	432793,89	1301525,62	
147	432794,40	1301525,81	
148	432801,68	1301528,52	
149	432802,20	1301528,73	
150	432802,65	1301528,95	
151	432803,09	1301529,20	
152	432803,50	1301529,48	
153	432803,90	1301529,78	
154	432804,28	1301530,10	
155	432804,64	1301530,45	
156	432804,98	1301530,82	
157	432805,29	1301531,21	
158	432805,58	1301531,62	
159	432805,84	1301532,05	
160	432806,07	1301532,49	
161	432806,28	1301532,95	
162	432806,46	1301533,41	
163	432806,60	1301533,89	
164	432806,72	1301534,38	
165	432806,81	1301534,87	
166	432806,86	1301535,37	
167	432806,89	1301535,86	
168	432806,88	1301536,36	

31-16-ПМТ-ПЗ

№ п/п	№ п/п	X	Y
81	432773,35	1301543,22	
82	432773,27	1301542,73	
83	432773,21	1301542,23	
84	432773,17	1301541,73	
85	432773,14	1301541,24	
86	432773,13	1301540,74	
87	432773,13	1301540,24	
88	432773,15	1301539,74	
89	432773,18	1301539,24	
90	432773,23	1301538,74	
91	432773,30	1301538,24	
92	432773,38	1301537,75	
93	432773,48	1301537,26	
94	432773,59	1301536,77	
95	432773,72	1301536,29	
96	432773,87	1301535,81	
97	432774,02	1301535,34	
98	432774,20	1301534,87	
99	432774,39	1301534,41	
100	432774,59	1301533,95	
101	432774,81	1301533,50	
102	432775,04	1301533,06	
103	432775,29	1301532,62	
104	432775,54	1301532,19	
105	432775,82	1301531,77	
106	432776,10	1301531,36	
107	432776,40	1301530,96	
108	432776,71	1301530,57	
109	432777,04	1301530,19	
110	432777,37	1301529,82	
111	432777,72	1301529,46	
112	432778,08	1301529,11	
113	432778,45	1301528,77	
114	432778,83	1301528,45	
115	432779,22	1301528,14	
116	432779,62	1301527,83	
117	432780,02	1301527,55	
118	432780,44	1301527,27	
119	432780,87	1301527,01	
120	432781,30	1301526,76	
121	432781,74	1301526,53	
122	432782,19	1301526,31	
123	432782,65	1301526,10	
124	432783,11	1301525,91	

31-16-ПМТ-ПЗ

№	X	Y
169	432806,84	1301536,86
170	432806,78	1301537,36
171	432806,68	1301537,85
172	432806,55	1301538,33
173	432806,39	1301538,80
174	432799,12	1301558,33
175	432798,90	1301558,78
176	432798,59	1301559,17
177	432798,22	1301559,50
178	432797,78	1301559,75
179	432797,31	1301559,90
180	432796,81	1301559,96
181	432796,31	1301559,92
182	432795,94	1301559,81
183	432876,61	1301552,14
184	432858,20	1301601,18
185	432833,49	1301592,37
186	432852,13	1301542,95

S = 18494 кв. м

Ведомость координат поворотных точек границ образуемого земельного участка с условным номером: ЗУ 2

№	X	Y
1	432783,39	1301555,36
2	432782,93	1301555,18
3	432782,47	1301554,99
4	432782,02	1301554,77
5	432781,57	1301554,55
6	432781,13	1301554,31
7	432780,70	1301554,06
8	432780,28	1301553,79
9	432779,86	1301553,51
10	432779,46	1301553,22
11	432779,06	1301552,91
12	432778,67	1301552,59
13	432778,30	1301552,26
14	432777,93	1301551,92
15	432777,58	1301551,57
16	432777,24	1301551,20
17	432776,91	1301550,83

31-16-ПМТ-ПЗ

12

18	432776,59	1301550,44
19	432776,28	1301550,05
20	432775,99	1301549,64
21	432775,71	1301549,23
22	432775,44	1301548,81
23	432775,19	1301548,38
24	432774,95	1301547,94
25	432774,72	1301547,50
26	432774,51	1301547,04
27	432774,31	1301546,58
28	432774,13	1301546,16
29	432773,96	1301545,64
30	432773,81	1301545,19
31	432773,67	1301544,69
32	432773,55	1301544,20
33	432773,44	1301543,71
34	432773,35	1301543,22
35	432773,27	1301542,73
36	432773,21	1301542,23
37	432773,17	1301541,73
38	432773,14	1301541,24
39	432773,13	1301540,74
40	432773,13	1301540,24
41	432773,15	1301539,74
42	432773,18	1301539,24
43	432773,23	1301538,74
44	432773,30	1301538,24
45	432773,38	1301537,75
46	432773,48	1301537,26
47	432773,59	1301536,77
48	432773,72	1301536,29
49	432773,87	1301535,81
50	432774,02	1301535,34
51	432774,20	1301534,87
52	432774,39	1301534,41
53	432774,59	1301533,95
54	432774,81	1301533,50
55	432775,04	1301533,06
56	432775,29	1301532,62
57	432775,54	1301532,19
58	432775,82	1301531,77
59	432776,10	1301531,36
60	432776,40	1301530,96
61	432776,71	1301530,57

31-16-ПМТ-ПЗ

Лист 12

14

106	432803,90	1301529,78
107	432804,28	1301530,10
108	432804,64	1301530,45
109	432804,98	1301530,82
110	432805,29	1301531,21
111	432805,58	1301531,62
112	432805,84	1301532,05
113	432806,07	1301532,49
114	432806,28	1301532,95
115	432806,46	1301533,41
116	432806,60	1301533,89
117	432806,72	1301534,38
118	432806,81	1301534,87
119	432806,86	1301535,37
120	432806,89	1301535,86
121	432806,88	1301536,36
122	432806,84	1301536,86
123	432806,78	1301537,36
124	432806,68	1301537,85
125	432806,55	1301538,33
126	432806,39	1301538,80
127	432799,12	1301558,33
128	432798,90	1301558,78
129	432798,59	1301559,17
130	432798,22	1301559,50
131	432797,78	1301559,75
132	432797,31	1301559,90
133	432796,81	1301559,96
134	432796,31	1301559,92
135	432795,94	1301559,81

S= 871 кв. м

Ведомость координат поворотных точек границ образуемого земельного участка с условным номером: ЗУ 3

№	X	Y
1	432876,61	1301552,14
2	432858,20	1301601,18
3	432833,49	1301592,37
4	432852,13	1301542,95

S= 1377 кв. м

ГНИ С.А. Мелешко

31-16-ПМТ-ПЗ

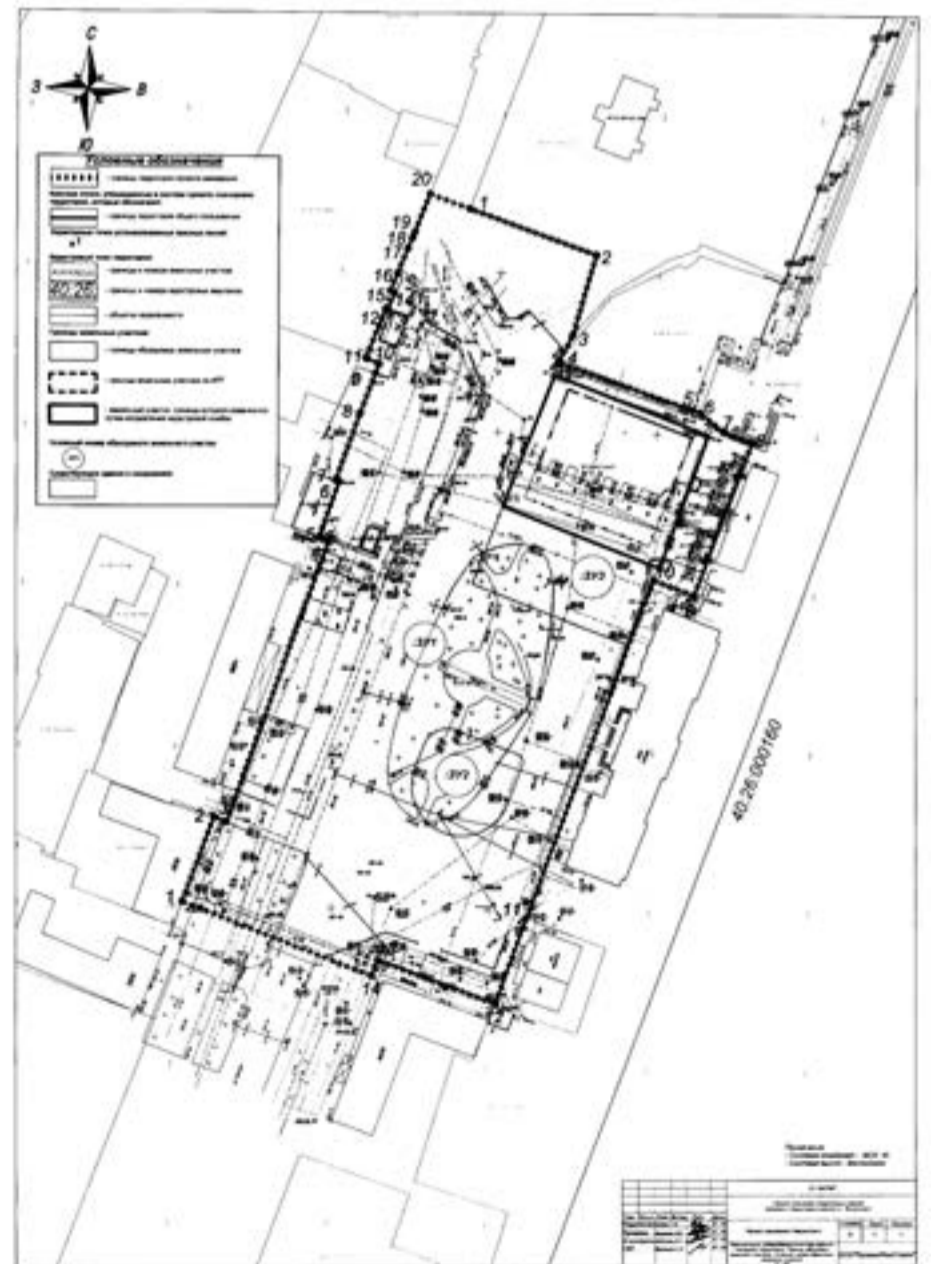
Лист 14

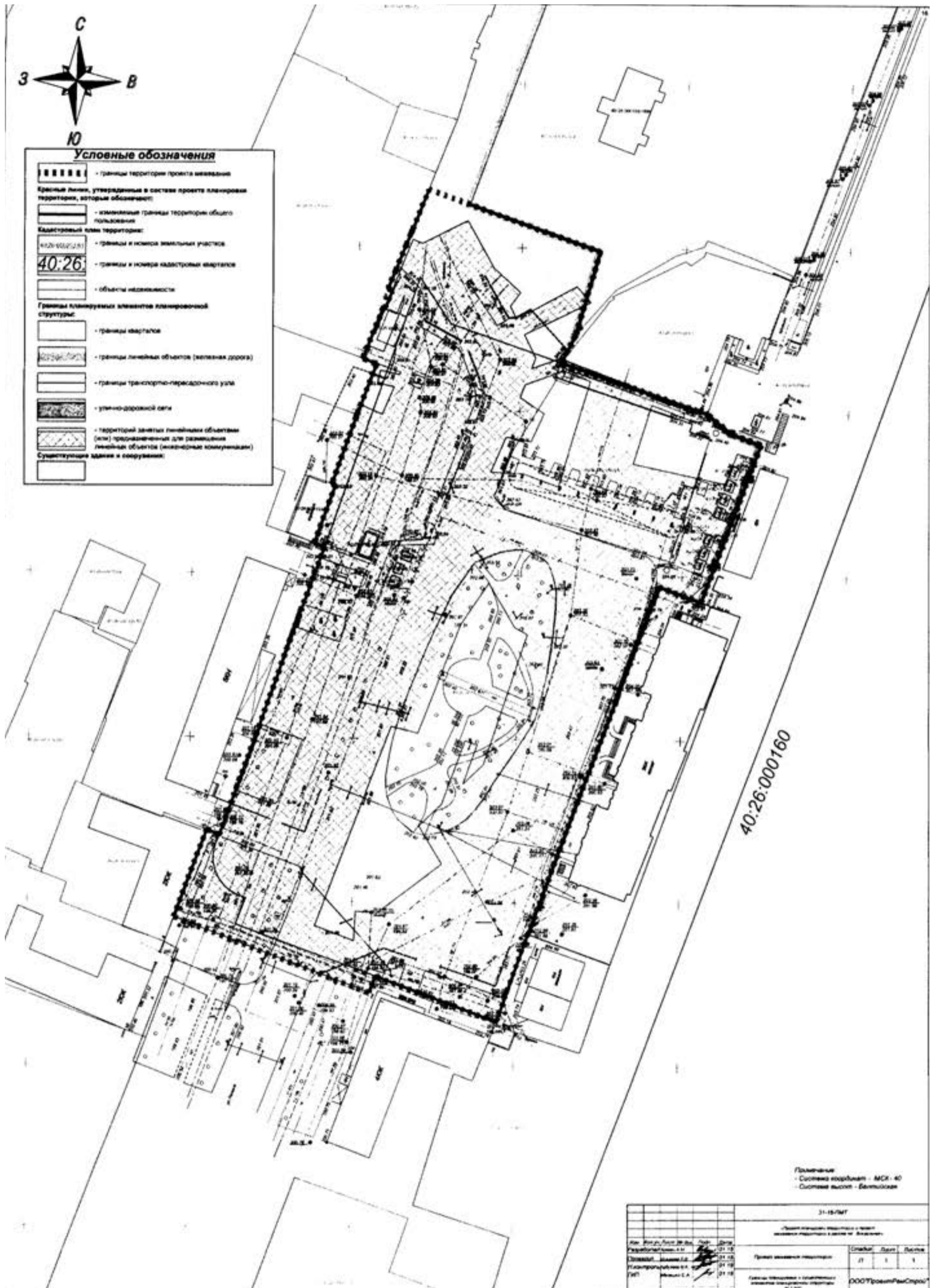
13

62	432777,04	1301530,19
63	432777,37	1301529,82
64	432777,72	1301529,46
65	432778,08	1301529,11
66	432778,45	1301528,77
67	432778,83	1301528,45
68	432779,22	1301528,14
69	432779,62	1301527,83
70	432780,02	1301527,55
71	432780,44	1301527,27
72	432780,87	1301527,01
73	432781,30	1301526,76
74	432781,74	1301526,53
75	432782,19	1301526,31
76	432782,65	1301526,10
77	432783,11	1301525,91
78	432783,58	1301525,74
79	432784,05	1301525,58
80	432784,53	1301525,43
81	432785,01	1301525,30
82	432785,50	1301525,18
83	432785,99	1301525,08
84	432786,48	1301525,00
85	432786,98	1301524,93
86	432787,49	1301524,88
87	432787,97	1301524,84
88	432788,47	1301524,82
89	432788,97	1301524,81
90	432789,47	1301524,82
91	432789,97	1301524,85
92	432790,47	1301524,89
93	432790,97	1301524,95
94	432791,46	1301525,02
95	432791,95	1301525,11
96	432792,44	1301525,22
97	432792,93	1301525,34
98	432793,41	1301525,47
99	432793,89	1301525,62
100	432794,40	1301525,81
101	432801,68	1301528,52
102	432802,20	1301528,73
103	432802,65	1301528,95
104	432803,09	1301529,20
105	432803,50	1301529,48

31-16-ПМТ-ПЗ

Лист 13







**РОССИЙСКАЯ ФЕДЕРАЦИЯ
КАЛУЖСКАЯ ОБЛАСТЬ
ГОРОДСКАЯ УПРАВА ГОРОДА КАЛУГИ
ПОСТАНОВЛЕНИЕ**

От 13.02.2018

№ 46-п

Об утверждении проекта планировки территории и проекта межевания территории в районе д.Уварово

На основании статьи 46 Градостроительного кодекса Российской Федерации, статей 36, 44 Устава муниципального образования «Город Калуга», постановления Городской Управы города Калуги от 11.08.2017 № 9634-пи «О подготовке проекта планировки территории и проекта межевания территории в районе

д.Уварово», с учетом протокола публичных слушаний по проектам планировки территории и проектам межевания территории в районе д.Груздово, д.Заречье, д.Матюнино, д.Уварово, д.Юрьевка, д.Аргуново от 14.12.2017, заключения о результатах публичных слушаний по проектам планировки территории и проектам межевания территории в районе д.Груздово, д.Заречье, д.Матюнино, д.Уварово, д.Юрьевка, д.Аргуново от 18.12.2017 ПОСТАНОВЛЯЮ:

1. Утвердить проект планировки территории в районе д.Уварово (приложение 1).
2. Утвердить проект межевания территории в районе д.Уварово (приложение 2).
3. Утвержденные настоящим постановлением проект планировки и проект межевания территории в районе д.Уварово подлежат официальному опубликованию в газете «Калужская неделя» и размещению на официальном сайте Городской Управы города Калуги в сети Интернет в течение семи дней с момента принятия настоящего постановления.
4. Настоящее постановление вступает в силу после его официального опубликования.
5. Контроль за исполнением настоящего постановления возложить на управление архитектуры, градостроительства и земельных отношений города Калуги.

Городской Голова города Калуги **К.М.ГОРБОЦОВ.**



ПОЛОЖЕНИЕ О ХАРАКТЕРИСТИКАХ ПЛАНИРУЕМОГО РАЗВИТИЯ ТЕРРИТОРИИ, В ТОМ ЧИСЛЕ О ПЛОТНОСТИ И ПАРАМЕТРАХ ЗАСТРОЙКИ ТЕРРИТОРИИ (В ПРЕДЕЛАХ, УСТАНОВЛЕННЫХ ГРАДОСТРОИТЕЛЬНЫМ РЕГЛАМЕНТОМ), О ХАРАКТЕРИСТИКАХ ОБЪЕКТОВ КАПИТАЛЬНОГО СТРОИТЕЛЬСТВА ЖИЛОГО, ОБЩЕСТВЕННО-ДЕЛОВОГО И ИНОГО НАЗНАЧЕНИЯ И НЕОБХОДИМЫХ ДЛЯ ФУНКЦИОНИРОВАНИЯ ТАКИХ ОБЪЕКТОВ И ОБЕСПЕЧЕНИЯ ЖИЗНЕДЕЯТЕЛЬНОСТИ ГРАЖДАН ОБЪЕКТОВ КОММУНАЛЬНОЙ, ТРАНСПОРТНОЙ, СОЦИАЛЬНОЙ ИНФРАСТРУКТУРЫ, НЕОБХОДИМЫХ ДЛЯ РАЗВИТИЯ ТЕРРИТОРИИ В ГРАНИЦАХ ЭЛЕМЕНТА ПЛАНИРОВОЧНОЙ СТРУКТУРЫ

1. Плотность застройки.

Проектом планировки планируется размещение 137 индивидуальных жилых домов. При определении параметров планируемого жилищного строительства соблюдались нормативные показатели плотности застройки участков территориальных зон, установленные «СП 42.13330.2016. Свод правил. Градостроительство. Планировка и застройка городских и сельских поселений. Актуализированная редакция СНиП 2.07.01-89*» (утв. Приказом Министра России от 30.12.2016 № 1034/пр).

Показатели плотности застройки кварталов территориальных зон для застройки одно- и двухквартирными жилыми домами с присудебными земельными участками согласно СП 42.13330.2016 не могут превышать:

- коэффициент застройки – 0,2;
- коэффициент плотности застройки – 0,4.

Проектом планировки территории установлены границы 15 кварталов и 7 частей кварталов.

Кварталы сформированы зонами планируемого размещения индивидуальных жилых домов, поэтому коэффициент застройки и коэффициент плотности застройки применяется к территории каждой зоны планируемого размещения индивидуального жилого дома.

На расчетный срок реализации проекта планировки показатели плотности территориальной зоны кварталов составят:

- коэффициент застройки – 0,2;
- коэффициент плотности застройки – 0,4.

Полученные показатели не превышают показатели, установленные «СП 42.13330.2016. Свод правил. Градостроительство. Планировка и застройка городских и сельских поселений. Актуализированная редакция СНиП 2.07.01-89*».

2. Параметры застройки территории.

2.1. Параметры застройки индивидуальных жилых домов.

Проектом планировки территории определены параметры планируемого жилищного строительства и площадь зон планируемого размещения индивидуальных жилых домов с соблюдением установленных Правилам землепользования и застройки городского округа «Город Калуга» предельных (максимальных и (или) минимальных) размеров земельных участков и параметров разрешенного строительства, реконструкции индивидуальных жилых домов, расположенных в зоне Ж-5.

Предельные (максимальные и (или) минимальные) размеры ЗУ и параметры разрешенного строительства, реконструкции ОКС, расположенных в зоне Ж-5

Таблица 1

Наименование вида разрешенного использования	Минимальная площадь ЗУ (кв.м)	Минимальный отступ от границ ЗУ в целях определения мест допустимого размещения ОКС (м)	Максимальный процент застройки (%)	Предельное количество этажей
1	2	3	4	5
Основные виды разрешенного использования				
Для индивидуального жилищного строительства	500 (для сельских населенных пунктов)	3	20	3

Параметры планируемой застройки индивидуальными жилыми домами

Таблица 2

№ индивидуального жилого дома на чертеже	Предельное количество этажей	Минимальный отступ от границ ЗУ в целях определения мест допустимого размещения ОКС (м)	Площадь зоны планируемого размещения индивидуального жилого дома (кв.м)	Максимальный процент застройки (%)	Коэффициент застройки	Коэффициент плотности застройки
1	2	3	4	5	6	7
1	3	3	1200	20	0,2	0,4
2	3	3	1500	20	0,2	0,4
3	3	3	1170	20	0,2	0,4

1	2	3	4	5	6	7
4	3	3	1400	20	0,2	0,4
5	3	3	1400	20	0,2	0,4
6	3	3	1400	20	0,2	0,4
7	3	3	1200	20	0,2	0,4
8	3	3	1200	20	0,2	0,4
9	3	3	1100	20	0,2	0,4
10	3	3	1150	20	0,2	0,4
11	3	3	1385	20	0,2	0,4
12	3	3	1100	20	0,2	0,4
13	3	3	1100	20	0,2	0,4
14	3	3	1100	20	0,2	0,4
15	3	3	1100	20	0,2	0,4
16	3	3	1100	20	0,2	0,4
17	3	3	1100	20	0,2	0,4
18	3	3	1218	20	0,2	0,4
19	3	3	1215	20	0,2	0,4
20	3	3	1200	20	0,2	0,4
21	3	3	1100	20	0,2	0,4
22	3	3	1100	20	0,2	0,4
23	3	3	1482	20	0,2	0,4
24	3	3	1450	20	0,2	0,4
25	3	3	1450	20	0,2	0,4
26	3	3	1450	20	0,2	0,4
27	3	3	1450	20	0,2	0,4
28	3	3	1432	20	0,2	0,4
29	3	3	1000	20	0,2	0,4
30	3	3	1000	20	0,2	0,4
31	3	3	1432	20	0,2	0,4
32	3	3	1450	20	0,2	0,4
33	3	3	1450	20	0,2	0,4
34	3	3	1450	20	0,2	0,4
35	3	3	1450	20	0,2	0,4
36	3	3	1482	20	0,2	0,4
37	3	3	1242	20	0,2	0,4
38	3	3	1160	20	0,2	0,4
39	3	3	1500	20	0,2	0,4
40	3	3	1500	20	0,2	0,4
41	3	3	1500	20	0,2	0,4
42	3	3	1500	20	0,2	0,4
43	3	3	1500	20	0,2	0,4
44	3	3	1500	20	0,2	0,4
45	3	3	1365	20	0,2	0,4
46	3	3	1500	20	0,2	0,4
47	3	3	1500	20	0,2	0,4
48	3	3	1440	20	0,2	0,4
49	3	3	1452	20	0,2	0,4
50	3	3	1470	20	0,2	0,4
51	3	3	1470	20	0,2	0,4

1	2	3	4	5	6	7
52	3	3	1452	20	0,2	0,4
53	3	3	1452	20	0,2	0,4
54	3	3	1470	20	0,2	0,4
55	3	3	1470	20	0,2	0,4
56	3	3	1452	20	0,2	0,4
57	3	3	1207	20	0,2	0,4
58	3	3	1225	20	0,2	0,4
59	3	3	1225	20	0,2	0,4
60	3	3	1207	20	0,2	0,4
61	3	3	1207	20	0,2	0,4
62	3	3	1225	20	0,2	0,4
63	3	3	1225	20	0,2	0,4
64	3	3	1207	20	0,2	0,4
65	3	3	1207	20	0,2	0,4
66	3	3	1225	20	0,2	0,4
67	3	3	1225	20	0,2	0,4
68	3	3	1207	20	0,2	0,4
69	3	3	1207	20	0,2	0,4
70	3	3	1225	20	0,2	0,4
71	3	3	1225	20	0,2	0,4
72	3	3	1207	20	0,2	0,4
73	3	3	1130	20	0,2	0,4
74	3	3	1150	20	0,2	0,4
75	3	3	1200	20	0,2	0,4
76	3	3	1200	20	0,2	0,4
77	3	3	1255	20	0,2	0,4
78	3	3	1350	20	0,2	0,4
79	3	3	1465	20	0,2	0,4
80	3	3	1210	20	0,2	0,4
81	3	3	1400	20	0,2	0,4
82	3	3	1400	20	0,2	0,4
83	3	3	1382	20	0,2	0,4
84	3	3	1382	20	0,2	0,4
85	3	3	1400	20	0,2	0,4
86	3	3	1400	20	0,2	0,4
87	3	3	1450	20	0,2	0,4
88	3	3	1490	20	0,2	0,4
89	3	3	1480	20	0,2	0,4
90	3	3	1480	20	0,2	0,4
91	3	3	1480	20	0,2	0,4
92	3	3	1500	20	0,2	0,4
93	3	3	1355	20	0,2	0,4
94	3	3	1430	20	0,2	0,4
95	3	3	1400	20	0,2	0,4
96	3	3	1260	20	0,2	0,4
97	3	3	1500	20	0,2	0,4
98	3	3	1500	20	0,2	0,4

1	2	3	4	5	6	7
99	3	3	1500	20	0,2	0,4
100	3	3	1500	20	0,2	0,4
101	3	3	1421	20	0,2	0,4
102	3	3	1480	20	0,2	0,4
103	3	3	1054	20	0,2	0,4
104	3	3	1258	20	0,2	0,4
105	3	3	1068	20	0,2	0,4
106	3	3	1452	20	0,2	0,4
107	3	3	1470	20	0,2	0,4
108	3	3	1470	20	0,2	0,4
109	3	3	1452	20	0,2	0,4
110	3	3	1452	20	0,2	0,4
111	3	3	1470	20	0,2	0,4
112	3	3	1470	20	0,2	0,4
113	3	3	1452	20	0,2	0,4
114	3	3	1070	20	0,2	0,4
115	3	3	1020	20	0,2	0,4
116	3	3	1150	20	0,2	0,4
117	3	3	1300	20	0,2	0,4
118	3	3	1490	20	0,2	0,4
119	3	3	1430	20	0,2	0,4
120	3	3	1400	20	0,2	0,4
121	3	3	1500	20	0,2	0,4
122	3	3	1500	20	0,2	0,4
123	3	3	1495	20	0,2	0,4
124	3	3	1480	20	0,2	0,4
125	3	3	1460	20	0,2	0,4
126	3	3	1438	20	0,2	0,4
127	3	3	1409	20	0,2	0,4
128	3	3	1427	20	0,2	0,4
129	3	3	1414	20	0,2	0,4
130	3	3	1489	20	0,2	0,4
131	3	3	1500	20	0,2	0,4
132	3	3	1496	20	0,2	0,4
133	3	3	1485	20	0,2	0,4
134	3	3	1496	20	0,2	0,4
135	3	3	1495	20	0,2	0,4
136	3	3	1497	20	0,2	0,4
137	3	3	1498	20	0,2	0,4

При выполнении архитектурно-строительного проекта необходимо предусмотреть противопожарные расстояния, обеспечивающие нераспространение пожара от лесных насаждений вне лесничеств (лесопарков) до зданий и сооружений согласно требованиям п.2 ст.69 Федерального закона от 22.07.2008 № 123-ФЗ «Технический регламент о требованиях пожарной безопасности» (ред. от 29.07.2017), применительно к зонам планируемого размещения индивидуальных жилых домов № 1, 2,

128, 127, 126, 7, 8, 9, 12, 17, 20, 21, 22, 6, 122, 121, 120, 119, 118, 117, 116, 115, 105, 103, 102, 101, 100, 99, 98, 97, 93, 92, 91, 88, 85, 86, 87, 79, 124, а также к зоне планируемого размещения котельной.

2.2. Параметры планируемых объектов образования.

Проектом планировки территории определены параметры планируемого строительства и площадь зоны планируемого размещения дошкольного образовательного учреждения с соблюдением установленных Правилами землепользования и застройки городского округа «Город Калуга» предельных (максимальных и (или) минимальных) размеров земельных участков и параметров разрешенного строительства, реконструкции детских дошкольных учреждений, расположенных в зоне Ж-5.

Предельные (максимальные и (или) минимальные) размеры ЗУ и параметры разрешенного строительства, реконструкции ОКС, расположенных в зоне Ж-5

Таблица 3

Наименование вида разрешенного использования	Минимальная площадь ЗУ (кв.м)	Минимальный отступ от границ ЗУ в целях определения мест допустимого размещения ОКС (м)	Максимальный процент застройки (%)	Предельное количество этажей
1	2	3	4	5
Основные виды разрешенного использования				
Дошкольное, начальное и среднее общее образование	2200	6 (от границ не смежных с красными линиями улиц и проездов) 25 (от границ смежных с красными линиями улиц и проездов) для объектов начального, среднего и общего образования	50	4

Расчетная численность населения в планируемой жилой застройке составит 685 человек, расчетная численность детей дошкольного возраста составит 137 детей, расчетная численность детей школьного возраста составит 137 учащихся.

Планируется размещение детского дошкольного учреждения на 140 мест.

Планируется размещение образовательного учреждения на 1400 учащихся на территории деревни Матюшино.

Параметры планируемых объектов образования

Таблица 4

Наименование объекта образования	Предельное количество этажей	Площадь зоны планируемого размещения ОКС (кв.м)	Минимальный отступ от границ ЗУ в целях определения мест допустимого размещения ОКС (м)	Максимальный процент застройки (%)
1	2	3	4	5
Детское дошкольное учреждение на 140 мест	4	5488	6 (от границ не смежных с красными линиями улиц и проездов)	50

2.3. Параметры планируемых объектов торговли.

Проектом планировки территории определены параметры планируемого магазина и площадь зоны планируемого размещения магазина с соблюдением установленных Правилами землепользования и застройки городского округа «Город Калуга» предельных (минимальных и (или) максимальных) параметров разрешенного строительства магазинов, расположенных в зоне Ж-5.

Предельные (максимальные и (или) минимальные) размеры ЗУ и параметры разрешенного строительства, реконструкции ОКС, расположенных в зоне Ж-5

Таблица 5

Наименование вида разрешенного использования	Минимальная площадь ЗУ (кв.м)	Минимальный отступ от границ ЗУ в целях определения мест допустимого размещения ОКС (м)	Максимальный процент застройки (%)	Предельное количество этажей
1	2	3	4	5
Основные виды разрешенного использования				
Магазины	400	3	60	3

Значение минимального размера (площади) земельного участка объекта капитального строительства может быть применено, только если оно не меньше расчетного минимального размера (площади) земельного участка объекта капитального строительства, определенного в соответствии с техническими регламентами, и не меньше нормативного размера (площади) земельного участка объекта капитального строительства.

Значение максимальной площади земельного участка объекта капитального строительства определяется расчетным путем в соответствии с техническими регламентами и предельными параметрами разрешенного строительства и (или) реконструкции объекта капитального строительства.

Значение максимального процента застройки ЗУ может быть применено только при соблюдении отступов от границ ЗУ и при наличии встроенно-пристроенного и (или) пристроенного паркинга (за исключением индивидуального жилищного строительства, объектов капитального строительства садоводств, объектов капитального строительства дачных хозяйств и объектов капитального строительства личных подсобных хозяйств, объектов социального обслуживания, дошкольного, начального и среднего общего образования, амбулаторно-поликлинического обслуживания и обеспечение деятельности по исполнению наказаний), обеспечивающего размещение 100% расчетного числа машино-мест. В остальных случаях максимальный процент застройки ЗУ применяется на 15% меньше установленного Правилами землепользования и застройки городского округа «Город Калуга» максимального процента застройки земельного участка.

Минимальное количество машино-мест следует принимать по нормам расчета стоянок и гаражей для постоянного и временного хранения легковых автомобилей, располагающихся на земельном участке, не являющемся исходным, или образуемом земельном участке или зоне планируемого размещения объекта капитального строительства:

Таблица 6

Наименование здания, строения, сооружения, размещенного и (или) планируемого к размещению на земельном участке, не являющемся исходным, или образуемом земельном участке или зоне планируемого размещения объекта капитального строительства	Расчетная единица	Число машино-мест на расчетную единицу
1	2	3
Здания, строения, сооружения		
Объекты торгового назначения с широким ассортиментом товаров периодического спроса продовольственной и (или) непродовольственной групп (торговые центры, торговые комплексы, супермаркеты, универсамы, универмаги и т.п.)	40 - 50 кв.м общей площади	1

Минимальный размер (площадь) зоны планируемого размещения, полученный расчетным путем, не может быть менее площади, полученной с применением норм расчета размера земельного участка в соответствии с таблицей Д.1 приложения Д «СП 42.13330.2016. Свод правил. Градостроительство. Планировка и застройка городских и сельских поселений. Актуализированная редакция СНиП 2.07.01-89*», установившего расчетный показатель удельной доли площади земельного участка для 100 кв.м торговой площади равный:

- 1) 0,08 га – для предприятий торговли до 250 кв.м торговой площади;
- 2) 0,08-0,06 га – для предприятий торговли от 250 кв.м до 650 кв.м торговой площади.

Параметры планируемых объектов торговли и площади зон планируемого размещения (ЗПР) объектов торговли

Таблица 7

Наименование объекта торговли	Предельное количество этажей	Минимальный отступ от границ ЗУ в целях определения мест допустимого размещения ОКС (м)	Площадь зоны планируемого размещения ОКС (кв.м)	Максимальный процент застройки (%)
1	2	3	4	5
Магазины	1	3	1550	25

2.4. Параметры планируемых объектов инженерной инфраструктуры и зон планируемого размещения объектов инженерной инфраструктуры.

Параметры установлены согласно техническим регламентам, местным нормативам градостроительного проектирования городского округа «Город Калуга» и Правилам землепользования и застройки городского округа «Город Калуга».

Таблица 8

Наименование объекта	Площадь зоны планируемого размещения ОКС, кв.м	Мощность объекта инженерной инфраструктуры
1	2	3
Локальные очистные сооружения (хозяйственно-бытовая канализация)	223	60 куб.м/сут
Локальные очистные сооружения (хозяйственно-бытовая канализация)	305	120 куб.м/сут
Локальные очистные сооружения (поверхностный сток)	238	60 куб.м/сут
Локальные очистные сооружения (поверхностный сток)	350	120 куб.м/сут
ТП	35	10/0,4 кВ
ТП	35	10/0,4 кВ
ГРП	35	0,6 кг/с/кв.см
Котельная	630	0,66 Гкал/час

3. Характеристики планируемых объектов капитального строительства жилого, общественно-делового и иного назначения.

3.1. Характеристики планируемых объектов капитального строительства жилого назначения.

Таблица 9

№ индивидуального жилого дома на чертеже	Предельные (максимальные и (или) минимальные) размеры ЗУ и параметры разрешенного строительства, реконструкции ОКС			Площадь зоны планируемого размещения индивидуального жилого дома (кв.м)	Коэффициент застройки	Коэффициент плотности застройки	Максимальная площадь застройки (включая жилой дом, хозяйственные постройки и иные строения) (кв.м)	Максимальная общая площадь зданий (включая жилой дом, хозяйственные постройки и иные строения) (кв.м)
	Предельное количество этажей	Минимальный отступ от границ ЗУ в целях определения мест допустимого размещения ОКС (м)	Максимальный процент застройки (%)					
1	2	3	4	5	6	7	8	9
1	3	3	20	1200	0,2	0,4	240	480
2	3	3	20	1500	0,2	0,4	300	600
3	3	3	20	1170	0,2	0,4	234	468
4	3	3	20	1400	0,2	0,4	280	560
5	3	3	20	1400	0,2	0,4	280	560
6	3	3	20	1400	0,2	0,4	280	560
7	3	3	20	1200	0,2	0,4	240	480
8	3	3	20	1200	0,2	0,4	240	480
9	3	3	20	1100	0,2	0,4	220	440
10	3	3	20	1150	0,2	0,4	230	460
11	3	3	20	1385	0,2	0,4	277	554
12	3	3	20	1100	0,2	0,4	220	440
13	3	3	20	1100	0,2	0,4	220	440
14	3	3	20	1100	0,2	0,4	220	440
15	3	3	20	1100	0,2	0,4	220	440
16	3	3	20	1100	0,2	0,4	220	440
17	3	3	20	1100	0,2	0,4	220	440
18	3	3	20	1218	0,2	0,4	244	487
19	3	3	20	1215	0,2	0,4	243	486
20	3	3	20	1200	0,2	0,4	240	480
21	3	3	20	1100	0,2	0,4	220	440
22	3	3	20	1100	0,2	0,4	220	440
23	3	3	20	1482	0,2	0,4	296	593
24	3	3	20	1450	0,2	0,4	290	580
25	3	3	20	1450	0,2	0,4	290	580
26	3	3	20	1450	0,2	0,4	290	580
27	3	3	20	1450	0,2	0,4	290	580

1	2	3	4	5	6	7	8	9
28	3	3	20	1432	0,2	0,4	286	573
29	3	3	20	1000	0,2	0,4	200	400
30	3	3	20	1000	0,2	0,4	200	400
31	3	3	20	1432	0,2	0,4	286	573
32	3	3	20	1450	0,2	0,4	290	580
33	3	3	20	1450	0,2	0,4	290	580
34	3	3	20	1450	0,2	0,4	290	580
35	3	3	20	1450	0,2	0,4	290	580
36	3	3	20	1482	0,2	0,4	296	593
37	3	3	20	1242	0,2	0,4	248	497
38	3	3	20	1160	0,2	0,4	232	464
39	3	3	20	1500	0,2	0,4	300	600
40	3	3	20	1500	0,2	0,4	300	600
41	3	3	20	1500	0,2	0,4	300	600
42	3	3	20	1500	0,2	0,4	300	600
43	3	3	20	1500	0,2	0,4	300	600
44	3	3	20	1500	0,2	0,4	300	600
45	3	3	20	1365	0,2	0,4	273	546
46	3	3	20	1500	0,2	0,4	300	600
47	3	3	20	1500	0,2	0,4	300	600
48	3	3	20	1440	0,2	0,4	288	576
49	3	3	20	1452	0,2	0,4	290	581
50	3	3	20	1470	0,2	0,4	294	588
51	3	3	20	1470	0,2	0,4	294	588
52	3	3	20	1452	0,2	0,4	290	581
53	3	3	20	1452	0,2	0,4	290	581
54	3	3	20	1470	0,2	0,4	294	588
55	3	3	20	1470	0,2	0,4	294	588
56	3	3	20	1452	0,2	0,4	290	581
57	3	3	20	1207	0,2	0,4	241	483
58	3	3	20	1225	0,2	0,4	245	490
59	3	3	20	1225	0,2	0,4	245	490
60	3	3	20	1207	0,2	0,4	241	483
61	3	3	20	1207	0,2	0,4	241	483
62	3	3	20	1225	0,2	0,4	245	490
63	3	3	20	1225	0,2	0,4	245	490
64	3	3	20	1207	0,2	0,4	241	483
65	3	3	20	1207	0,2	0,4	241	483
66	3	3	20	1225	0,2	0,4	245	490
67	3	3	20	1225	0,2	0,4	245	490
68	3	3	20	1207	0,2	0,4	241	483
69	3	3	20	1207	0,2	0,4	241	483
70	3	3	20	1225	0,2	0,4	245	490
71	3	3	20	1225	0,2	0,4	245	490
72	3	3	20	1207	0,2	0,4	241	483
73	3	3	20	1130	0,2	0,4	226	452

1	2	3	4	5	6	7	8	9
74	3	3	20	1150	0,2	0,4	230	460
75	3	3	20	1200	0,2	0,4	240	480
76	3	3	20	1200	0,2	0,4	240	480
77	3	3	20	1255	0,2	0,4	251	502
78	3	3	20	1350	0,2	0,4	270	540
79	3	3	20	1465	0,2	0,4	293	586
80	3	3	20	1210	0,2	0,4	242	484
81	3	3	20	1400	0,2	0,4	280	560
82	3	3	20	1400	0,2	0,4	280	560
83	3	3	20	1382	0,2	0,4	276	553
84	3	3	20	1382	0,2	0,4	276	553
85	3	3	20	1400	0,2	0,4	280	560
86	3	3	20	1400	0,2	0,4	280	560
87	3	3	20	1450	0,2	0,4	290	580
88	3	3	20	1490	0,2	0,4	298	596
89	3	3	20	1480	0,2	0,4	296	592
90	3	3	20	1480	0,2	0,4	296	592
91	3	3	20	1480	0,2	0,4	296	592
92	3	3	20	1500	0,2	0,4	300	600
93	3	3	20	1355	0,2	0,4	271	542
94	3	3	20	1430	0,2	0,4	286	572
95	3	3	20	1400	0,2	0,4	280	560
96	3	3	20	1260	0,2	0,4	280	560
97	3	3	20	1500	0,2	0,4	252	504
98	3	3	20	1500	0,2	0,4	300	600
99	3	3	20	1500	0,2	0,4	300	600
100	3	3	20	1500	0,2	0,4	300	600
101	3	3	20	1421	0,2	0,4	284	568
102	3	3	20	1480	0,2	0,4	296	592
103	3	3	20	1054	0,2	0,4	211	422
104	3	3	20	1258	0,2	0,4	252	504
105	3	3	20	1068	0,2	0,4	214	428
106	3	3	20	1452	0,2	0,4	290	581
107	3	3	20	1470	0,2	0,4	294	588
108	3	3	20	1470	0,2	0,4	294	588
109	3	3	20	1452	0,2	0,4	290	581
110	3	3	20	1452	0,2	0,4	290	581
111	3	3	20	1470	0,2	0,4	294	588
112	3	3	20	1470	0,2	0,4	294	588
113	3	3	20	1452	0,2	0,4	290	581
114	3	3	20	1070	0,2	0,4	214	428
115	3	3	20	1020	0,2	0,4	204	408
116	3	3	20	1150	0,2	0,4	230	460
117	3	3	20	1300	0,2	0,4	260	520
118	3	3	20	1490	0,2	0,4	298	596
119	3	3	20	1430	0,2	0,4	286	572

1	2	3	4	5	6	7	8	9
120	3	3	20	1400	0,2	0,4	280	560
121	3	3	20	1500	0,2	0,4	300	600
122	3	3	20	1500	0,2	0,4	300	600
123	3	3	20	1495	0,2	0,4	299	598
124	3	3	20	1480	0,2	0,4	296	592
125	3	3	20	1460	0,2	0,4	292	584
126	3	3	20	1438	0,2	0,4	288	575
127	3	3	20	1409	0,2	0,4	282	564
128	3	3	20	1427	0,2	0,4	285	571
129	3	3	20	1414	0,2	0,4	283	566
130	3	3	20	1489	0,2	0,4	298	596
131	3	3	20	1500	0,2	0,4	300	600
132	3	3	20	1496	0,2	0,4	299	598
133	3	3	20	1485	0,2	0,4	297	594
134	3	3	20	1496	0,2	0,4	299	598
135	3	3	20	1495	0,2	0,4	299	598
136	3	3	20	1497	0,2	0,4	299	599
137	3	3	20	1498	0,2	0,4	300	599

3.2. Характеристики планируемых объектов общественно-делового назначения.

Характеристики планируемых объектов торговли.

Таблица 10

Наименование объекта торговли	Предельное количество этажей	Минимальная площадь автостоянок в ЗПР (кв.м)	Максимальная площадь застройки (кв.м)	Минимальное количество машино-мест в ЗПР	Минимальная площадь проездов и озеленения в ЗПР (кв.м)	Площадь зоны планируемого размещения ОКС (кв.м)	Предельная торговая площадь (кв.м)	Максимальная общая площадь здания, в том числе торговая (кв.м)
1	2	3	4	5	6	7	8	9
Магазины	1	250	388	10	912	1550	194	388

4. Характеристики объектов коммунальной, транспортной и социальной инфраструктур.

4.1. Характеристики планируемых объектов коммунальной инфраструктуры.

Водоснабжение

1. Точка подключения и технические параметры, необходимые для подключения потребителей, уточняются на последующих стадиях проектирования после получения технических условий.

2. Общий расход воды из системы хозяйственно-питьевого водопровода потребителями всех планируемых к строительству объектов капитального строительства ориентировочно равен 922,7 куб.м/сут., более точно определяется на стадии архитектурного - строительного проекта.

3. Планируется размещение сетей хозяйственно-питьевого и противопожарного водопровода вдоль планируемых улиц и проездов.

4. Противопожарные мероприятия: система пожаротушения низкого давления с подачей воды через гидранты.

Водоотведение

Хозяйственно-бытовая канализация

1. Точка подключения и технические параметры, необходимые для подключения потребителей, уточняются на последующих стадиях проектирования после получения технических условий.

2. На дальнейшей стадии проектирования необходимо выполнение гидравлического расчета пропускной способности сохраняемых канализационных сетей, при недостаточной пропускной способности требуется перекладка существующих сетей с увеличением диаметра.

3. Режим водоотведения – круглосуточный.

4. Общий прием сточных вод в централизованную систему водоотведения от всех планируемых к строительству объектов капитального строительства ориентировочно равен 179,8 куб.м/сут., более точно определяется на стадии архитектурно - строительного проекта.

5. Система водоотведения общесплавная.

6. Планируется размещение напорной хозяйственно-бытовой канализации от планируемых КНС до планируемых КГП, вдоль планируемых проездов.

7. Планируется размещение сетей самотечной хозяйственно-бытовой канализации вдоль планируемых улиц и проездов.

8. Планируется размещение локальных канализационных очистных сооружений.

Ливневая канализация

1. Отведение поверхностных стоков с территории планируемой застройки предусматривается по планируемым сетям водоотведения (комбинации открытой и закрытой).

2. Планируется размещение сетей напорной ливневой канализации от планируемых КНС до планируемых КГП, вдоль планируемых проездов.

3. Планируется размещение локальных очистных сооружений поверхностного стока.

Теплоснабжение

1. Теплоснабжение планируемых объектов капитального строительства - автономное.

2. Теплоснабжение планируемого детского дошкольного учреждения от планируемых сетей теплоснабжения.

3. Планируется размещение котельной.

4. Планируется размещение тепловых сетей от планируемой котельной к планируемому детскому дошкольному учреждению.

5. Суммарная нагрузка на расчетный срок по предварительному расчету составила 0,66 Гкал/час.

Газоснабжение

1. Точка подключения и технические параметры, необходимые для подключения потребителей, уточняются на последующих стадиях проектирования после получения технических условий.

2. Планируется подключение от сети газопровода высокого давления, проходящего вблизи населенного пункта.

3. Общий объем потребления природного газа всех планируемых к строительству объектов капитального строительства ориентировочно равен 650,5 куб.м/час.

4. Планируется размещение сетей газопровода низкого давления вдоль:

- планируемых улиц;

- планируемых проездов.

5. Планируется размещение ГРП.

Электроснабжение

1. Точка подключения и технические параметры, необходимые для подключения потребителей, уточняются на последующих стадиях проектирования после получения технических условий.

2. На основании расчетов, выполненных по укрупненным удельным показателям, максимальное энергопотребление потребителями планируемых к строительству объектов капитального строительства ориентировочно составит ~1659 кВт.

3. Планируется размещение двух ТП 10/0,4.

4. Электроснабжение потребителей предполагается выполнять от планируемых ТП 10/0,4 кВ.

Характеристика инженерных сетей

Таблица 11

№ п/п	Наименование показателей	Единицы измерения	Сохраняемые сети, относящиеся к линейным объектам	Планируемые сети, относящиеся к линейным объектам
1	2	3	4	5
	протяженность линейных объектов инженерной инфраструктуры	км	0,5	20,01

1	водоснабжение:	км	0	3,71
1.2	сети хозяйственно-питьевого и противопожарного водопровода	км	-	3,71
2	водоотведение:	км	0	4,45
2.1	сети самотечной хозяйственно-бытовой канализации	км	-	4,17
2.2	сети напорной хозяйственно-бытовой канализации	км	-	0,28
3	отведение поверхностных вод:	км	0	1,36
3.1	сети напорной ливневой канализации	км	-	0,28
3.2	сети самотечной ливневой канализации (труба)	км	-	1,08
4	газоснабжение:	км	0	3,08
4.1	сети газопровода низкого давления	км	-	3,08
5	электроснабжение:	км	0,19	4,19
5.1	ВЛ 10кВ	км	0,19	-
5.2	силовой кабель 10 кВ	км	-	0,89
5.3	силовой кабель 0,4 кВ	км	-	3,3
6	связь:	км	0,31	3,22
6.1	кабель связи	км	0,31	3,22

4.2. Характеристики планируемых объектов транспортной инфраструктуры.

Планируется реконструкция основной улицы, а также строительство основной улицы, местных улиц и проездов.

Характеристики объектов транспортной инфраструктуры приняты в соответствии с Таблицей 11.3 и 11.4 «СП 42.13330.2016. Свод правил. Градостроительство. Планировка и застройка городских и сельских поселений. Актуализированная редакция СНиП 2.07.01-89*»

Таблица 12

Категория сельских улиц и дорог	Расчетная скорость движения, км/ч	Ширина полосы движения, м	Число полос движения (суммарно в двух направлениях)	Наименьший радиус кривых в плане без выезда, м	Наибольший продольный уклон, ‰	Наименьший радиус вертикальной выпуклой кривой, м	Наименьший радиус вертикальной вогнутой кривой, м	Ширина пешеходной части тротуара, м
1	2	3	4	5	6	7	8	9
Основные улицы сельского поселения	60	3,5	2-4	220	70	1700	600	1,5 - 2,25

Местные улицы	40	3,0	2	80	80	600	250	1,5
Местные дороги	30	2,75	2	40	80	600	200	1,0 (допускается устранять с одной стороны)
Проезды	30	4,5	1	40	80	600	200	-

4.3. Объекты социальной инфраструктуры.

Характеристики объектов образования

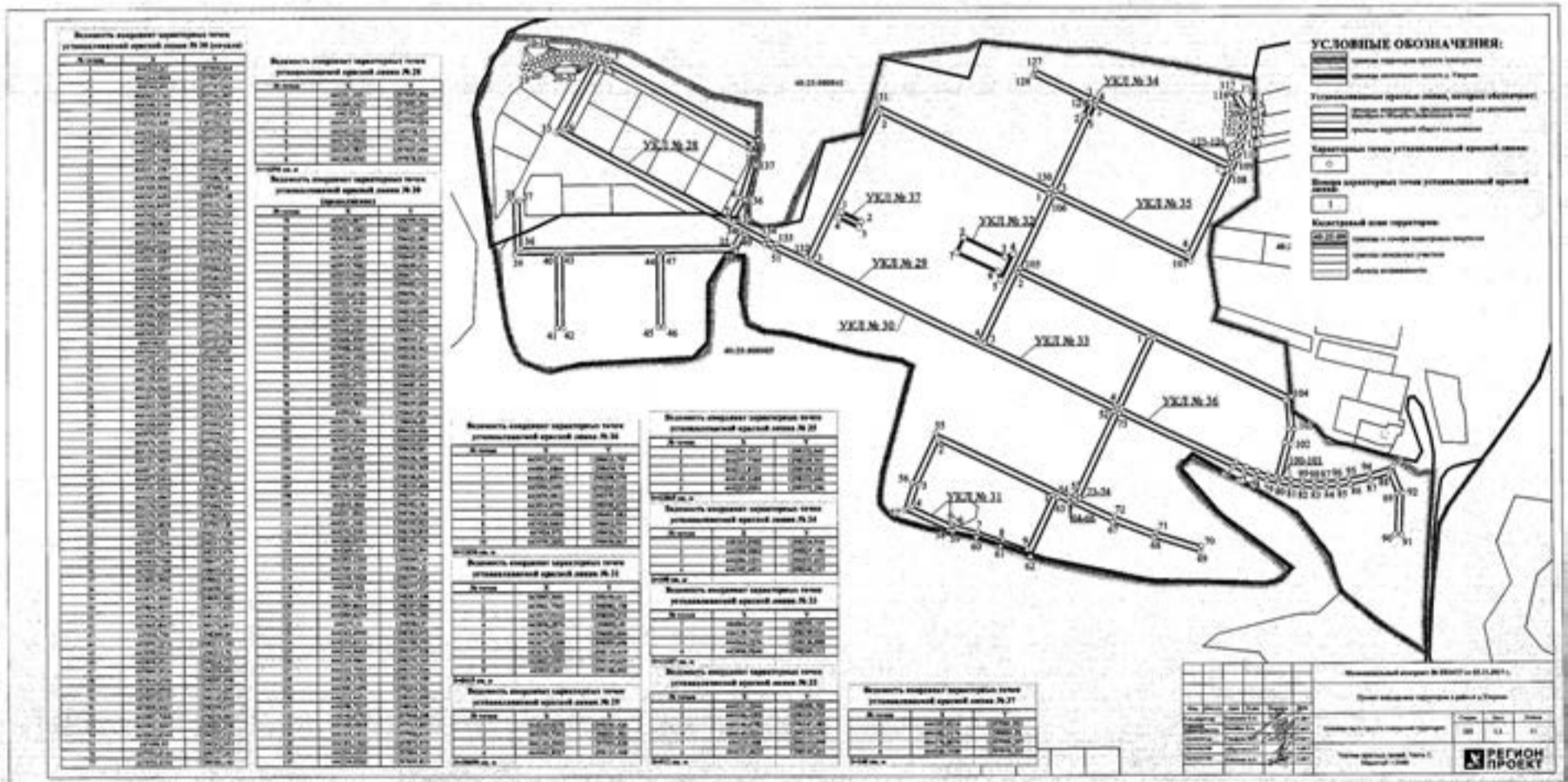
Таблица 13

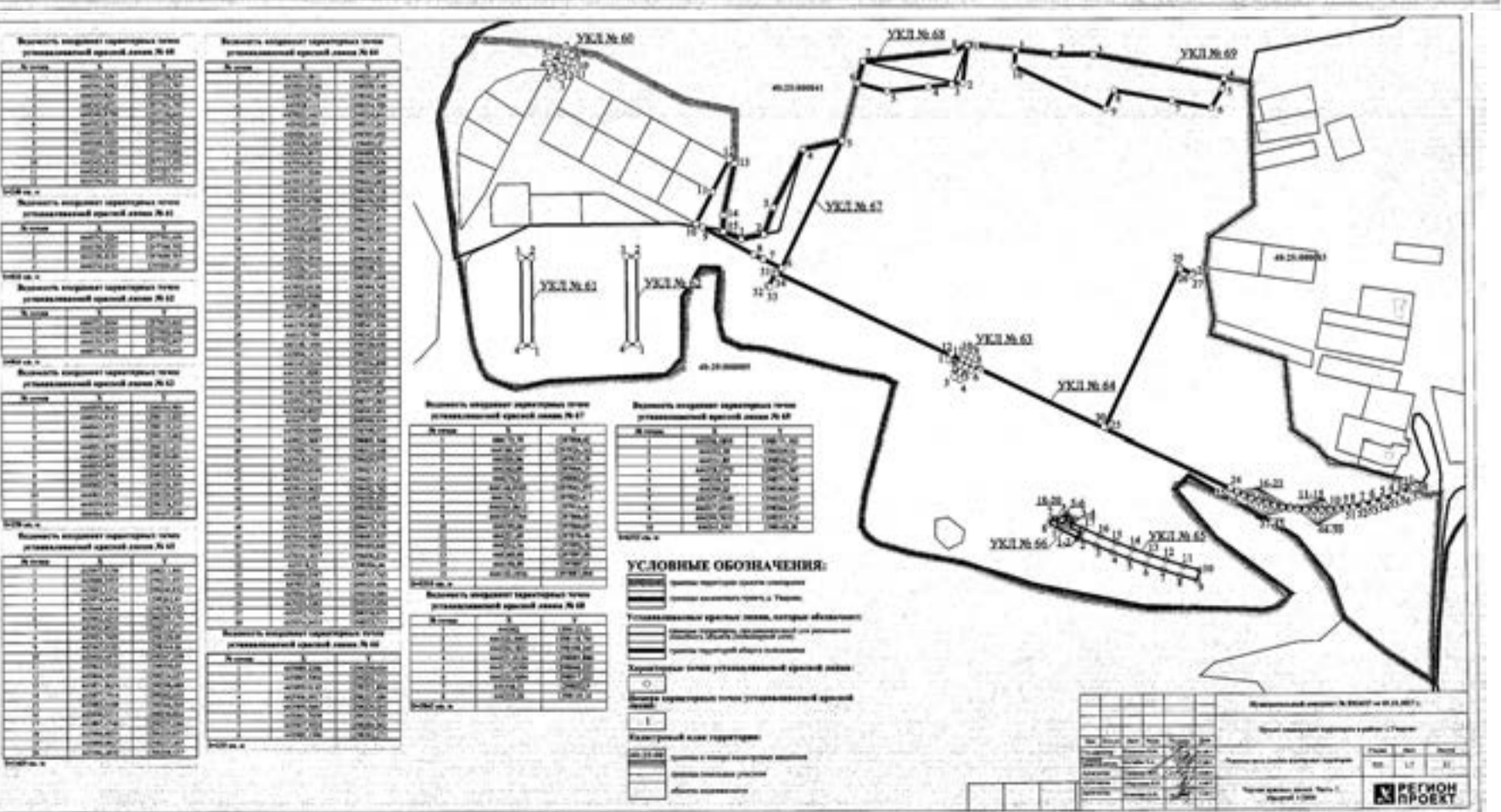
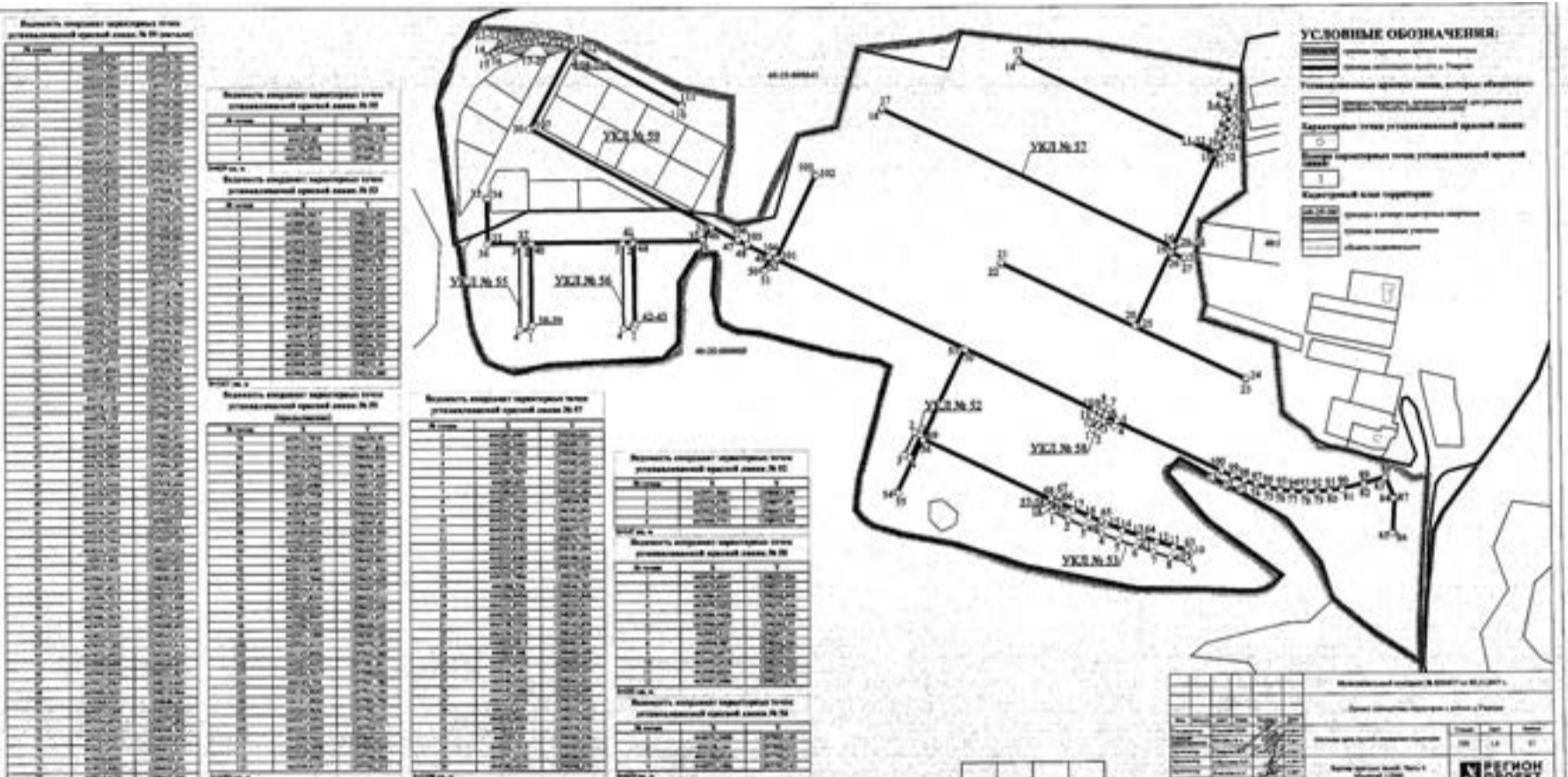
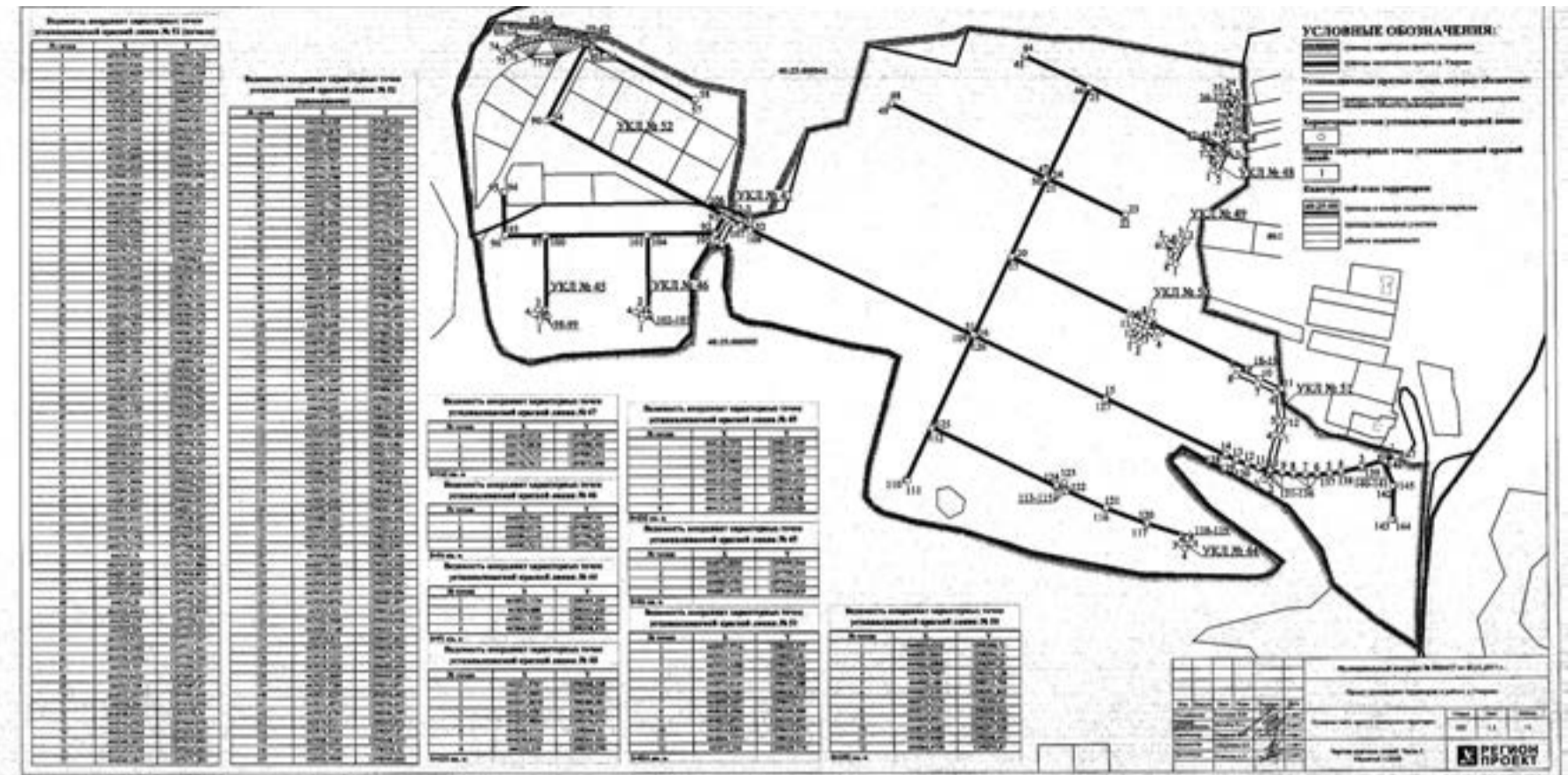
Наименование объекта образования	Предельные (максимальные и (или) минимальные) размеры ЗУ и параметры разрешенного строительства, реконструкции ОКС			Максимальная общая площадь здания, кв.м	Площадь зоны планируемого размещения ОКС (кв.м)
	Предельное количество этажей	Максимальный процент застройки (%)	Минимальный отступ от границ ЗУ в целях определения мест размещения ОКС (м)		
1	2	3	4	5	6
Детское дошкольное учреждение на 140 мест	4	50	6 (от границ не смежных с красными линиями улиц и проездов)	10960	5488

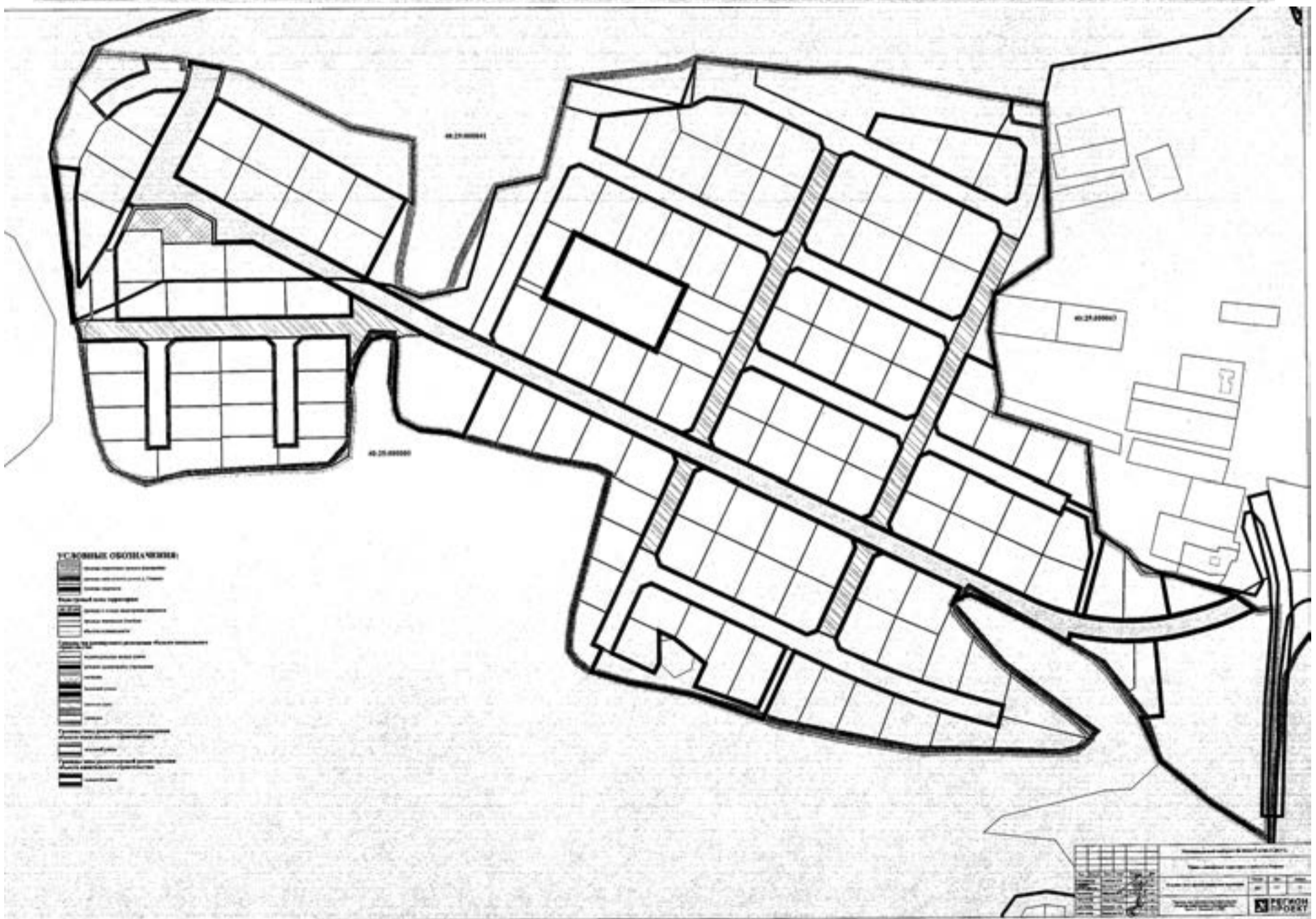
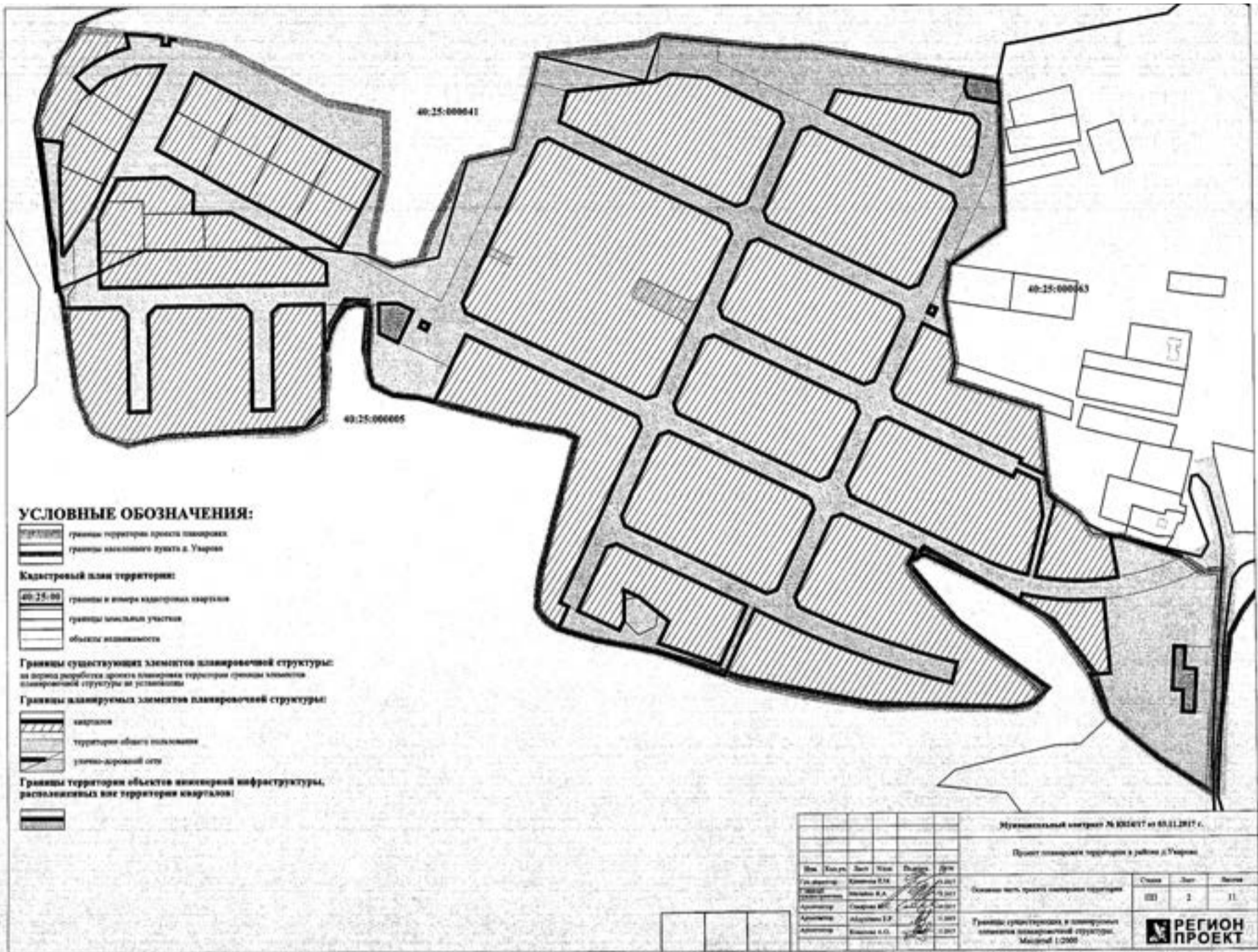
ПОЛОЖЕНИЯ ОБ ОЧЕРЕДНОСТИ ПЛАНИРУЕМОГО РАЗВИТИЯ ТЕРРИТОРИИ, СОДЕРЖАЩИЕ ЭТАПЫ ПРОЕКТИРОВАНИЯ, СТРОИТЕЛЬСТВА, РЕКОНСТРУКЦИИ ОБЪЕКТОВ КАПИТАЛЬНОГО СТРОИТЕЛЬСТВА ЖИЛОГО, ОБЩЕСТВЕННО-ДЕЛОВОГО И ИНОГО НАЗНАЧЕНИЯ И ЭТАПЫ СТРОИТЕЛЬСТВА, РЕКОНСТРУКЦИИ НЕОБХОДИМЫХ ДЛЯ ФУНКЦИОНИРОВАНИЯ ТАКИХ ОБЪЕКТОВ И ОБЕСПЕЧЕНИЯ ЖИЗНЕДЕЯТЕЛЬНОСТИ ГРАЖДАН ОБЪЕКТОВ КОММУНАЛЬНОЙ, ТРАНСПОРТНОЙ, СОЦИАЛЬНОЙ ИНФРАСТРУКТУРЫ

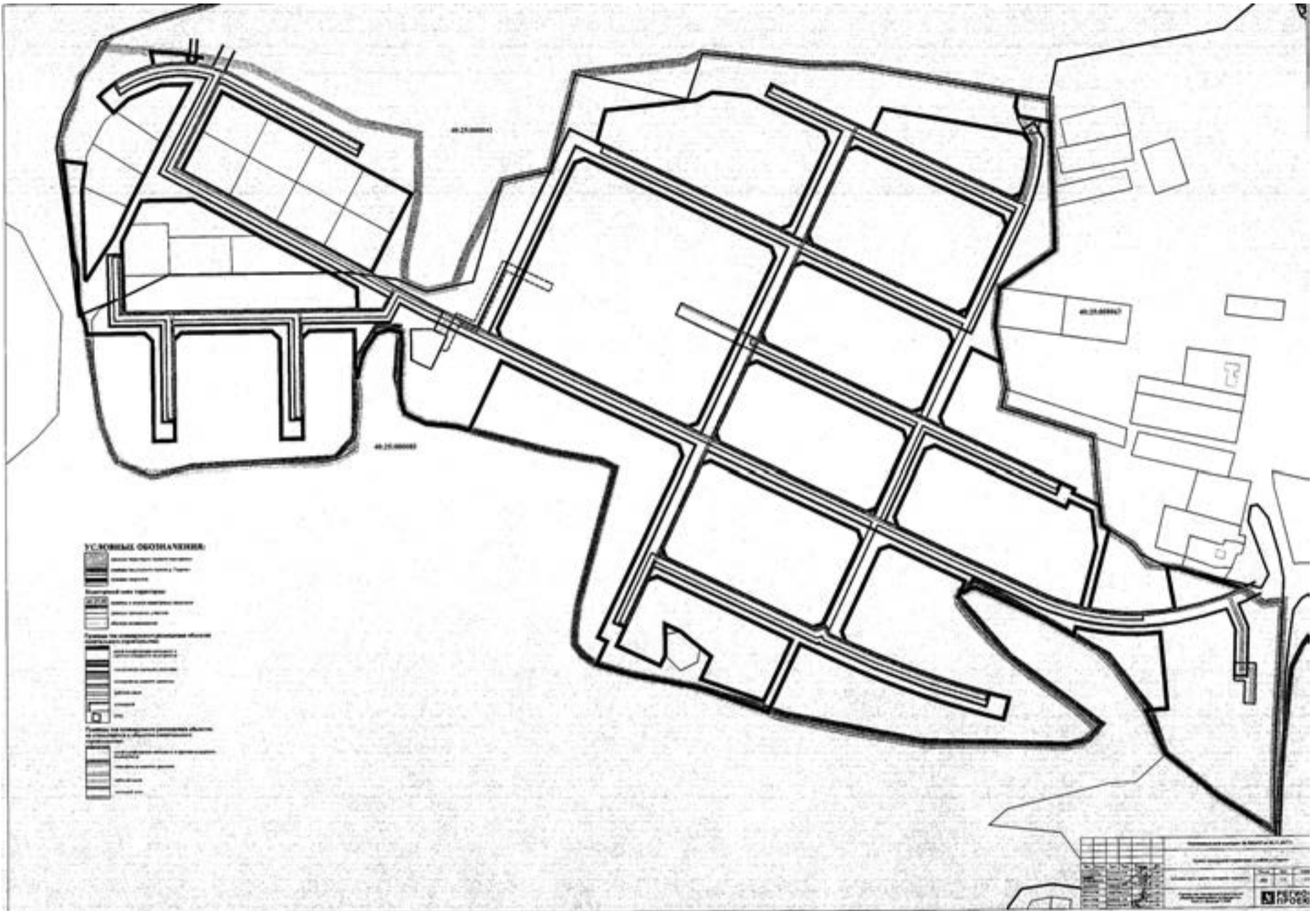
На первую очередь развития территории и первый этап проектирования и строительства планируется строительство и проектирование объектов инженерной и транспортной инфраструктур и индивидуальных жилых домов.

На вторую очередь развития территории и второй этап проектирования и строительства планируется строительство и проектирование объектов образования и торговли.









1.1. ПЕРЕЧЕНЬ И СВЕДЕНИЯ О ПЛОЩАДИ ОБРАЗУЕМЫХ ЗЕМЕЛЬНЫХ УЧАСТКОВ, ВОЗМОЖНЫЕ СПОСОБЫ ИХ ОБРАЗОВАНИЯ

1 этап образования земельных участков

Таблица 1

Условный номер образуемого земельного участка	Площадь образуемого земельного участка, кв.м	Возможные способы образования земельного участка	
		1	2
ЗУ 1	35	1	2
ЗУ 2	1200	1	2
ЗУ 3	1500	1	2
ЗУ 4	1550	1	2
ЗУ 5	865	1	2
ЗУ 6	1400	1	2
ЗУ 7	1400	1	2
ЗУ 8	1400	1	2
ЗУ 9	1200	1	2
ЗУ 10	1200	1	2
ЗУ 11	1100	1	2
ЗУ 12	1150	1	2
ЗУ 13	1385	1	2
ЗУ 14	1100	1	2
ЗУ 15	1100	1	2
ЗУ 16	1100	1	2
ЗУ 17	1100	1	2
ЗУ 18	1100	1	2

Приложение 2
к постановлению Городской Управы
города Калуги
от 13-02-2018 № 66-н

РЕГИОН ПРОЕКТ

ООО «Регион Проект»
191862, г. Санкт-Петербург,
ул. Рельефная д. 3 литер Б, офис 221-Б
тел. 8 812 753-81 05, факс 8 812 753 81 06
ОКПО 8840084, ОГРН 1147807443324, ИНН 7801748833716/748831901

**Проект межевания территории
в районе д. Уварово**

Основная часть проекта
межевания территории

Санкт-Петербург 2017 год

градостроительное проектирование

ЗУ 88	Размещение индивидуального жилого дома	Для индивидуального жилищного строительства	2.1
ЗУ 89	Размещение трансформаторной подстанции	Коммунальное обслуживание	3.1
ЗУ 90	Размещение индивидуального жилого дома	Для индивидуального жилищного строительства	2.1
ЗУ 91	Размещение индивидуального жилого дома	Для индивидуального жилищного строительства	2.1
ЗУ 92	Размещение индивидуального жилого дома	Для индивидуального жилищного строительства	2.1
ЗУ 93	Размещение индивидуального жилого дома	Для индивидуального жилищного строительства	2.1
ЗУ 94	Размещение индивидуального жилого дома	Для индивидуального жилищного строительства	2.1
ЗУ 95	Размещение индивидуального жилого дома	Для индивидуального жилищного строительства	2.1
ЗУ 96	Размещение индивидуального жилого дома	Для индивидуального жилищного строительства	2.1
ЗУ 97	Размещение индивидуального жилого дома	Для индивидуального жилищного строительства	2.1
ЗУ 98	Размещение индивидуального жилого дома	Для индивидуального жилищного строительства	2.1
ЗУ 99	Размещение индивидуального жилого дома	Для индивидуального жилищного строительства	2.1
ЗУ 100	Территория общего пользования	Земельные участки (территория) общего пользования	12.0
ЗУ 101	Размещение индивидуального жилого дома	Для индивидуального жилищного строительства	2.1
ЗУ 102	Размещение индивидуального жилого дома	Для индивидуального жилищного строительства	2.1
ЗУ 103	Размещение индивидуального жилого дома	Для индивидуального жилищного строительства	2.1
ЗУ 104	Размещение индивидуального жилого дома	Для индивидуального жилищного строительства	2.1
ЗУ 105	Размещение индивидуального жилого дома	Для индивидуального жилищного строительства	2.1
ЗУ 106	Размещение индивидуального жилого дома	Для индивидуального жилищного строительства	2.1
ЗУ 107	Размещение индивидуального жилого дома	Для индивидуального жилищного строительства	2.1
ЗУ 108	Территория общего пользования	Земельные участки (территория) общего пользования	12.0
ЗУ 109	Размещение индивидуального жилого дома	Для индивидуального жилищного строительства	2.1
ЗУ 110	Размещение индивидуального жилого дома	Для индивидуального жилищного строительства	2.1
ЗУ 111	Размещение индивидуального жилого дома	Для индивидуального жилищного строительства	2.1
ЗУ 112	Размещение индивидуального жилого дома	Для индивидуального жилищного строительства	2.1
ЗУ 113	Размещение индивидуального жилого дома	Для индивидуального жилищного строительства	2.1
ЗУ 114	Размещение индивидуального жилого дома	Для индивидуального жилищного строительства	2.1
ЗУ 115	Размещение индивидуального жилого дома	Для индивидуального жилищного строительства	2.1
ЗУ 116	Размещение индивидуального жилого дома	Для индивидуального жилищного строительства	2.1
ЗУ 117	Размещение индивидуального жилого дома	Для индивидуального жилищного строительства	2.1
ЗУ 118	Размещение индивидуального жилого дома	Для индивидуального жилищного строительства	2.1
ЗУ 119	Размещение индивидуального жилого дома	Для индивидуального жилищного строительства	2.1
ЗУ 120	Территория общего пользования	Земельные участки (территория) общего пользования	12.0
ЗУ 121	Размещение индивидуального жилого дома	Для индивидуального жилищного строительства	2.1
ЗУ 122	Размещение индивидуального жилого дома	Для индивидуального жилищного строительства	2.1
ЗУ 123	Размещение индивидуального жилого дома	Для индивидуального жилищного строительства	2.1
ЗУ 124	Размещение индивидуального жилого дома	Для индивидуального жилищного строительства	2.1
ЗУ 125	Размещение индивидуального жилого дома	Для индивидуального жилищного строительства	2.1
ЗУ 126	Размещение индивидуального жилого дома	Для индивидуального жилищного строительства	2.1
ЗУ 127	Размещение индивидуального жилого дома	Для индивидуального жилищного строительства	2.1
ЗУ 128	Размещение индивидуального жилого дома	Для индивидуального жилищного строительства	2.1

ЗУ 129	Размещение индивидуального жилого дома	Для индивидуального жилищного строительства	2.1
ЗУ 130	Размещение индивидуального жилого дома	Для индивидуального жилищного строительства	2.1
ЗУ 131	Размещение индивидуального жилого дома	Для индивидуального жилищного строительства	2.1
ЗУ 132	Территория общего пользования	Земельные участки (территория) общего пользования	12.0
ЗУ 133	Размещение индивидуального жилого дома	Для индивидуального жилищного строительства	2.1
ЗУ 134	Размещение индивидуального жилого дома	Для индивидуального жилищного строительства	2.1
ЗУ 135	Размещение индивидуального жилого дома	Для индивидуального жилищного строительства	2.1
ЗУ 136	Размещение локальных очистных сооружений	Коммунальное обслуживание	3.1
ЗУ 137	Размещение локальных очистных сооружений поверхностного стока	Коммунальное обслуживание	3.1
ЗУ 138	Территория общего пользования	Земельные участки (территория) общего пользования	12.0
ЗУ 139	Территория общего пользования	Земельные участки (территория) общего пользования	12.0
ЗУ 140	Территория общего пользования	Земельные участки (территория) общего пользования	12.0
ЗУ 141	Территория общего пользования	Земельные участки (территория) общего пользования	12.0
ЗУ 142	Территория общего пользования	Земельные участки (территория) общего пользования	12.0
ЗУ 143	Территория общего пользования	Земельные участки (территория) общего пользования	12.0
ЗУ 144	Размещение индивидуального жилого дома	Для индивидуального жилищного строительства	2.1

* В соответствии с приказом Министерства экономического развития РФ от 01.09.2014 № 540 «Об утверждении классификатора видов разрешенного использования земельных участков»

2.3. ВИДЫ РАЗРЕШЕННОГО ИСПОЛЬЗОВАНИЯ ИЗМЕНЯЕМОГО (ИЗМЕНЯЕМОЙ) ЗЕМЕЛЬНОГО УЧАСТКА В СООТВЕТСТВИИ С ПРОЕКТОМ ПЛАНИРОВКИ ТЕРРИТОРИИ.

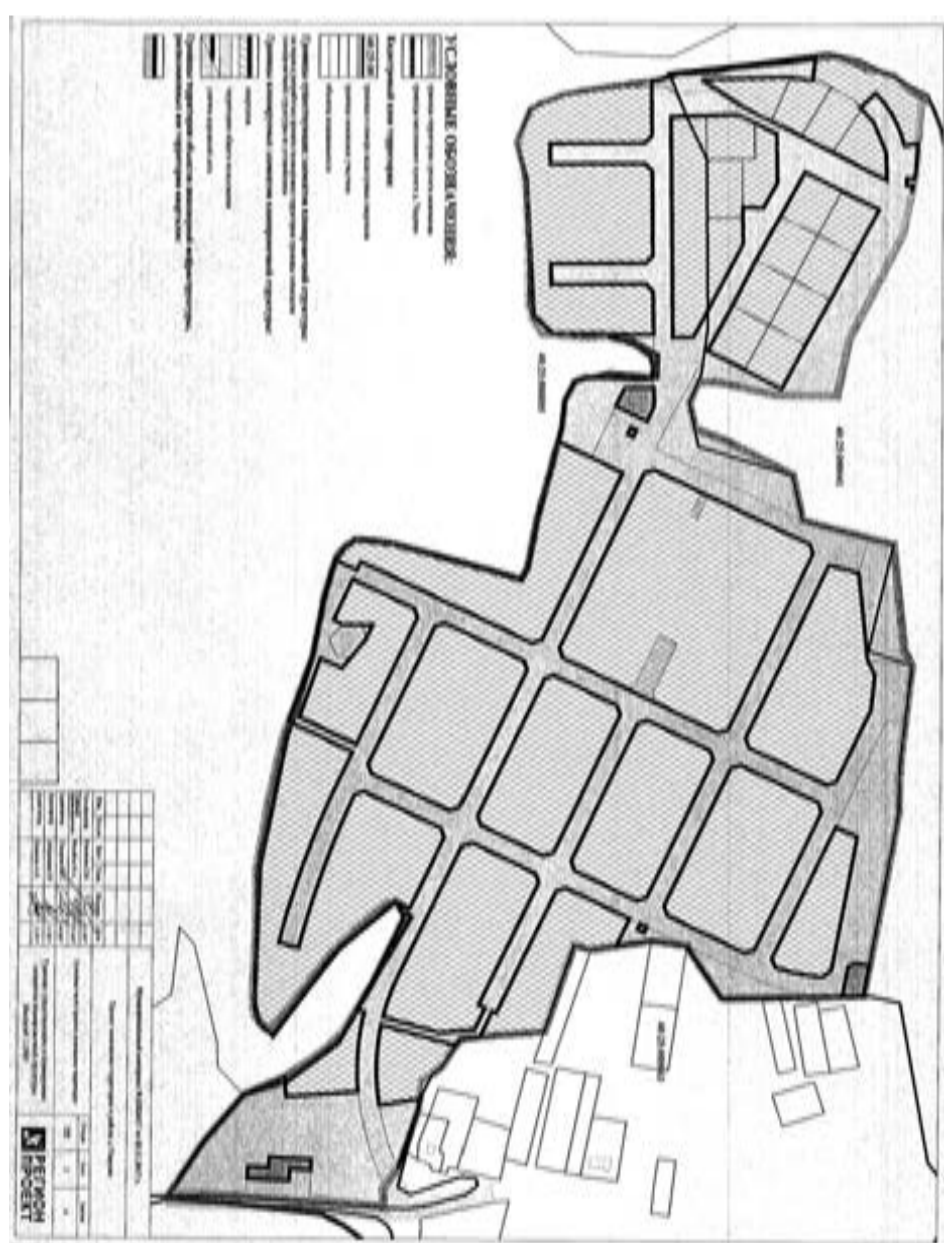
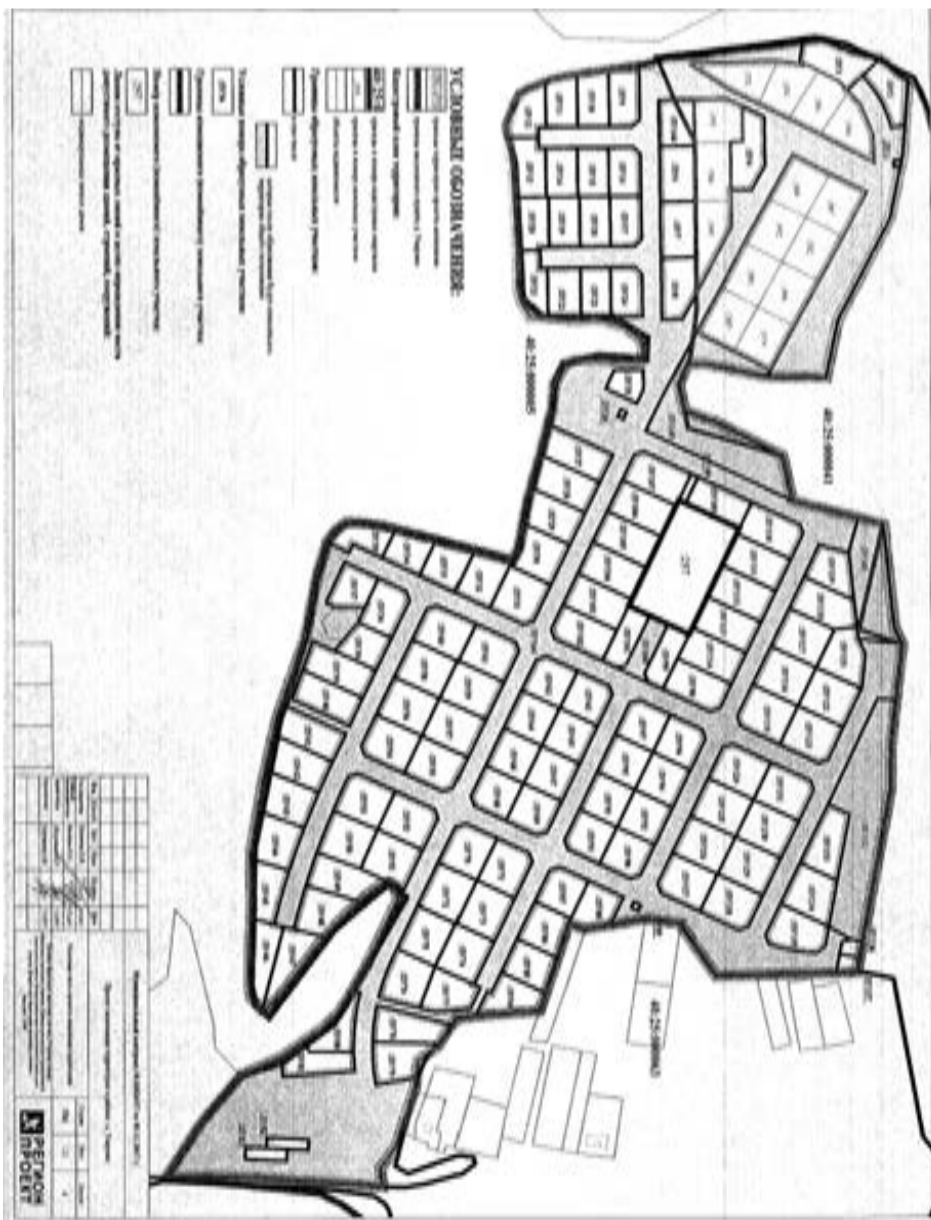
26

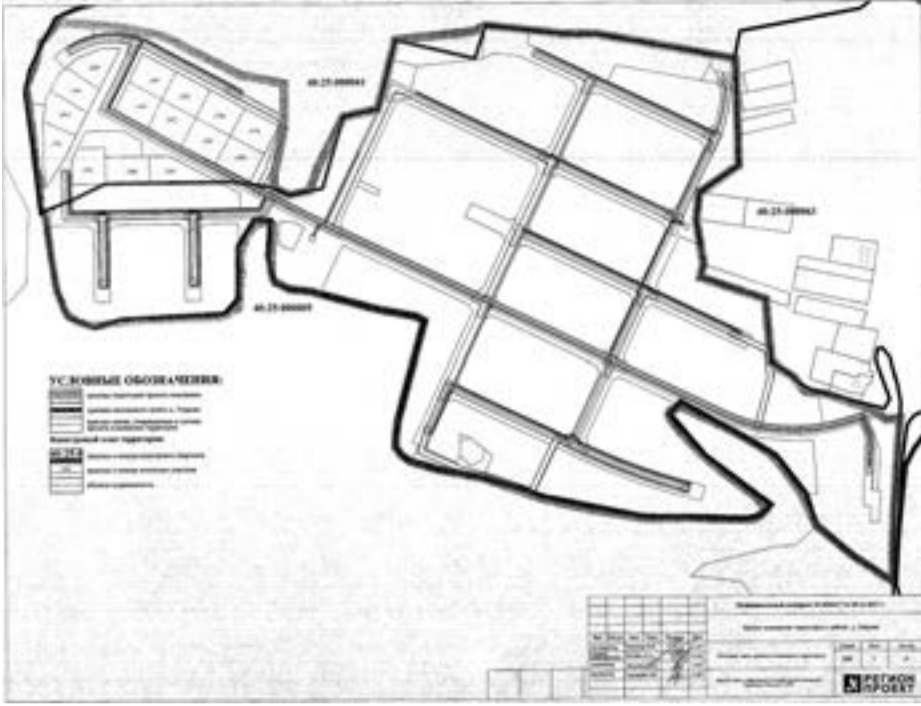
Номер изменяемого (изменяемой) земельного участка	Рекомендуемое разрешенное использование земельного участка	Вид разрешенного использования земельного участка в соответствии с проектом планировки территории и градостроительными регламентами	Код*
1	2	3	4
40-25-000005-217	Размещение детского дошкольного учреждения	Дошкольное, начальное и среднее общее образование	3.5.1

Таблица 7

* В соответствии с приказом Министерства экономического развития РФ от 01.09.2014 № 540 «Об утверждении классификатора видов разрешенного использования земельных участков»

При выполнении архитектурно-строительного проекта необходимо предусмотреть противопожарные расстояния, обеспечивающие противопожарную защиту от лесных насаждений вне населенных пунктов (лесопарков) до зданий и сооружений согласно требованиям п.2 ст.69 Федерального закона от 22.07.2008 № 123-ФЗ «Технический регламент о требованиях пожарной безопасности» (ред. от 29.07.2017), применительно к образуемым земельным участкам с условными номерами ЗУ 2, ЗУ 3, ЗУ 9, ЗУ 10, ЗУ 11, ЗУ 14, ЗУ 18, ЗУ 22, ЗУ 23, ЗУ 24, ЗУ 8, ЗУ 142, ЗУ 25, ЗУ 27, ЗУ 28, ЗУ 29, ЗУ 30, ЗУ 31, ЗУ 32, ЗУ 33, ЗУ 34, ЗУ 37, ЗУ 38, ЗУ 39, ЗУ 40, ЗУ 41, ЗУ 42, ЗУ 43, ЗУ 44, ЗУ 47, ЗУ 48, ЗУ 49, ЗУ 50, ЗУ 51, ЗУ 52, ЗУ 53, ЗУ 54, ЗУ 55, ЗУ 56, ЗУ 57, ЗУ 58, ЗУ 59, ЗУ 60, ЗУ 61, ЗУ 62, ЗУ 63, ЗУ 64, ЗУ 65, ЗУ 66, ЗУ 67, ЗУ 68, ЗУ 69, ЗУ 70, ЗУ 71, ЗУ 72, ЗУ 73, ЗУ 74, ЗУ 75, ЗУ 76, ЗУ 77, ЗУ 78, ЗУ 79, ЗУ 80, ЗУ 81, ЗУ 82, ЗУ 83, ЗУ 84, ЗУ 85, ЗУ 86, ЗУ 87, ЗУ 88, ЗУ 89, ЗУ 90, ЗУ 91, ЗУ 92, ЗУ 93, ЗУ 94, ЗУ 95, ЗУ 96, ЗУ 97, ЗУ 98, ЗУ 99, ЗУ 100, ЗУ 101, ЗУ 102, ЗУ 103, ЗУ 104, ЗУ 105, ЗУ 106, ЗУ 107, ЗУ 108, ЗУ 109, ЗУ 110, ЗУ 111, ЗУ 112, ЗУ 113, ЗУ 114, ЗУ 115, ЗУ 116, ЗУ 117, ЗУ 118, ЗУ 119, ЗУ 120, ЗУ 121, ЗУ 122, ЗУ 123, ЗУ 124, ЗУ 125, ЗУ 126, ЗУ 127, ЗУ 128, ЗУ 129, ЗУ 130, ЗУ 131, ЗУ 132, ЗУ 133, ЗУ 134, ЗУ 135, ЗУ 136, ЗУ 137, ЗУ 138, ЗУ 139, ЗУ 140, ЗУ 141, ЗУ 142, ЗУ 143, ЗУ 144, а также к земельным участкам с кадастровыми номерами 40-25-000063-386, 40-25-000063-384, 40-25-00006-378.





РОССИЙСКАЯ ФЕДЕРАЦИЯ
КАЛУЖСКАЯ ОБЛАСТЬ
ГОРОДСКАЯ УПРАВА ГОРОДА КАЛУГИ
ПОСТАНОВЛЕНИЕ

от 12.02.2018 № 1238-п
Об утверждении перечня специальных мест для размещения печатных агитационных материалов в границах избирательных участков, образованных на территории муниципального образования «Город Калуга»

На основании пункта 7 статьи 54 Федерального закона от 12.06.2002 № 67-ФЗ «Об основных гарантиях избирательных прав и права на участие в референдуме граждан Российской Федерации», в соответствии с постановлением Городской Управы города Калуги от 18.01.2013 № 252-п «Об образовании на территории муниципального образования «Город Калуга» избирательных участков, участков референдума» ПОСТАНОВЛЯЮ:

- 1. Утвердить перечень специальных мест для размещения печатных агитационных материалов в границах избирательных участков, образованных на территории муниципального образования «Город Калуга», для проведения выборов Президента Российской Федерации, назначенных на 18 марта 2018 года (приложение).
2. Управлению по работе с населением на территориях (Грибанская И.А.), управлению экономики и имущественных отношений города Калуги (Дулишкович А.В.) оборудовать места для размещения печатных агитационных материалов до 16 февраля 2018 года.
3. Настоящее постановление вступает в силу после его официального обнародования и подлежит официальному опубликованию.
4. Контроль за исполнением настоящего постановления оставляю за собой.

Городской Голова города Калуги К.М.ГОРОБЦОВ.

Приложение к постановлению Городской Управы города Калуги от 12.02.2018 № 1238-п
Перечень специальных мест для размещения печатных агитационных материалов в границах избирательных участков, образованных на территории муниципального образования «Город Калуга», для проведения выборов Президента Российской Федерации, назначенных на 18 марта 2018 года

Table with 3 columns: № п/п, № ИУ, Адрес, Места размещения печатных агитационных материалов, Принадлежность. Contains 40 rows of data.

Table with 3 columns: № п/п, № ИУ, Адрес, Места размещения печатных агитационных материалов, Принадлежность. Contains 153 rows of data.

