



ПРИЛОЖЕНИЕ

• официальные документы и информация •

Фонд имущества Калужской области сообщает об итогах объявленного

на 14 июня 2018 г. аукциона по продаже земельного участка из земель населенных пунктов:

Лот № 1 - с кадастровым номером 40:25:000173:1432, площадью 1 500 кв. м, адрес (описание местоположения): установлено относительно ориентира, расположенного в границах участка, почтовый адрес ориентира: Калужская область, г. Калуга, д. Желыбино, ул. Раздольная, уч. 9, с разрешенным использованием: для строительства индивидуального жилого дома усадебного типа;

Лот № 2 - с кадастровым номером 40:25:000173:1433, площадью 1 500 кв. м, адрес (описание местоположения): установлено относительно ориентира, расположенного в границах участка, почтовый адрес ориентира: Калужская область, г. Калуга, д. Желыбино, ул. Раздольная, уч. 10, с разрешенным использованием: для строительства индивидуального жилого дома усадебного типа;

Лот № 3 - с кадастровым номером 40:25:000173:1437, площадью 1 500 кв. м, адрес (описание местоположения): установлено относительно ориентира, расположенного в границах участка, почтовый адрес ориентира: Калужская область, г. Калуга, д. Желыбино, ул. Раздольная, уч. 11, с разрешенным использованием: индивидуальные жилые дома усадебного типа.

Аукцион признан несостоявшимся по лотам №№ 1, 2, 3, в связи с тем, что по окончании срока подачи заявок на участие в аукционе не подано ни одной заявки.

Организатор аукциона: Бюджетное специализированное учреждение «Фонд имущества Калужской области».

Уполномоченный орган: Городская Управа города Калуги. Реквизиты решения о проведении аукциона: Постановление Городской Управы города Калуги от 10.12.2015 № 16100-пи (лот № 1), № 16112-пи (лот № 2), № 16102-пи (лот № 3).

Информационное сообщение о проведении аукциона опубликовано в газете «Калужская неделя» от 26.04.2018 № 16(840).

Заместитель Городского Головы - начальник управления Ю.В.КОВТУН.



РОССИЙСКАЯ ФЕДЕРАЦИЯ
КАЛУЖСКАЯ ОБЛАСТЬ
ГОРОДСКАЯ УПРАВА ГОРОДА КАЛУГИ
ПОСТАНОВЛЕНИЕ

от 13.06.2018

№ 6036-пи

О внесении изменений в постановление Городской Управы города Калуги от 15.01.2013

№ 98-пи «О подготовке проекта планировки территории, ограниченной улицей Карла Либкнехта, Грабцевским шоссе, переулком Баррикад»

На основании обращения общества с ограниченной ответственностью «Перспектива» от 16.05.2018 № 2806-06-18, в соответствии со статьями 45, 46 Градостроительного кодекса Российской Федерации, статьями 38, 44 Устава муниципального образования «Город Калуга», подпунктом 4.1.44 пункта 4.1 распоряжения Городского Головы городского округа «Город Калуга» от 19.07.2007 № 6748-р «О наделении правом подписи» ПОСТАНОВЛЯЮ:

1. Внести следующие изменения в постановление Городской Управы города Калуги от 15.01.2013 № 98-пи «О подготовке проекта планировки территории, ограниченной улицей Карла Либкнехта, Грабцевским шоссе, переулком Баррикад» (далее – Постановление):

1.1. В наименовании Постановления слова «О подготовке проекта планировки территории, ограниченной улицей Карла Либкнехта, Грабцевским шоссе, переулком Баррикад» заменить словами «О подготовке проекта планировки и проекта межевания территории, ограниченной улицей Карла Либкнехта, Грабцевским шоссе, переулком Баррикад».

1.2. Пункт 1 Постановления изложить в новой редакции:

«1. Принять предложение общества с ограниченной ответственностью «Перспектива» о подготовке за счет собственных средств проекта планировки и проекта межевания территории, ограниченной улицей Карла Либкнехта, Грабцевским шоссе, переулком Баррикад (приложение 1)».

2.

1.3. Пункт 2 Постановления изложить в новой редакции:

«2. Прием предложений о порядке, сроках подготовки и содержании вносимых изменений в проект планировки и проект межевания территории, ограниченной улицей Карла Либкнехта, Грабцевским шоссе, переулком Баррикад, осуществляется в течение 14 рабочих дней с момента вступления в силу настоящего постановления по адресу: г.Калуга, ул.Московская, д.188, каб.112, каб.114 с понедельника по четверг с 8.00 до 13.00 и с 14.00 до 17.15, в пятницу с 8.00 до 13.00 и с 14.00 до 16.00.

1.4. Пункт 3 Постановления изложить в новой редакции:

«3. Обществу с ограниченной ответственностью «Перспектива» в срок не позднее 01.06.2019 представить в управление архитектуры, градостроительства и земельных отношений города Калуги указанные в пункте 1 настоящего постановления проект планировки и проект межевания территории, выполненные в соответствии с техническим заданием (приложение 2)».

1.5. Приложение 1 к Постановлению изложить в новой редакции (приложение 1).

1.6. Приложение 2 к Постановлению изложить в новой редакции (приложение 2).

2. Настоящее постановление вступает в силу с момента его принятия.

3. Настоящее постановление подлежит официальному опубликованию в газете «Калужская неделя» в течение трех дней с момента его принятия и размещению на официальном сайте Городской Управы города Калуги в сети Интернет.

4. Контроль за исполнением настоящего постановления оставляю за собой.

Заместитель Городского Головы – начальник управления архитектуры, градостроительства и земельных отношений города Калуги Ю.В.КОВТУН.

Приложение 2 к постановлению Городской Управы города Калуги от 13.06.2018 г. № 6036-пи

ТЕХНИЧЕСКОЕ ЗАДАНИЕ НА ПОДГОТОВКУ ПРОЕКТА ИЗМЕНЕНИЙ В ПРОЕКТ ПЛАНИРОВКИ ТЕРРИТОРИИ И ПРОЕКТА МЕЖЕВАНИЯ ТЕРРИТОРИИ, ОГРАНИЧЕННОЙ УЛИЦЕЙ КАРЛА ЛИБКНЕХТА, ГРАБЦЕВСКИМ ШОССЕ, ПЕРЕУЛКОМ БАРРИКАД

1. Чертежи проекта планировки территории и проекта межевания территории выполнить в масштабе 1:1000 или 1:2000 и отобразить в формате pdf, текстовые материалы представить в программе LibreOffice Writer в формате doc.

2. Проект планировки территории должен состоять из основной части и материалов по его обоснованию и включать в себя карты, чертежи планировки территории и текстовую часть, отображающие информацию в соответствии с требованиями статьи 42 Градостроительного кодекса Российской Федерации.

3. Проект межевания территории должен состоять из основной части и материалов по его обоснованию и включать в себя чертежи межевания территории и текстовую часть, отображающие информацию в соответствии с требованиями статьи 43 Градостроительного кодекса Российской Федерации.

4. Подготовку проекта планировки территории и проекта межевания территории осуществлять в соответ-

ствии с материалами и результатами инженерных изысканий, предусмотренных статьей 41.2 Градостроительного кодекса Российской Федерации.

4.1. Состав и объем инженерных изысканий для подготовки документации по планировке территории, метод их выполнения устанавливаются с учетом требований технических регламентов программной инженерных изысканий, разрабатываемой исполнителем работ, в соответствии с требованиями ГКИНП-02-033-82, СП 47.13330.2012 (актуализированная редакция СНиП 11-02-96).

4.2. При наличии инженерно-технических коммуникаций выполнить согласование прохождения коммуникаций с эксплуатирующими организациями.

4.3. По результатам инженерных изысканий исполнитель представляет технические отчеты.

Топографические планы масштаба 1:500 представить в электронном виде в векторном формате и на планшетах на лавсановой основе.

Планшеты на лавсановой основе масштаба 1:500 можно получить в режимно-секретном отделе управления делами Городского Головы города Калуги.

В случае отсутствия планшета соответствующей номенклатуры - открыть планшет на лавсановой основе (лавсан марки ПНЧ К-2).

Планшеты на лавсановой основе представить в режимно-секретный отдел управления делами Городского Головы города Калуги с приложением съемки на электронном носителе в формате (dxf.mif) по адресу: г.Калуга, ул.Московская, 188, каб.402.

Утверждение документации по планировке территории возможно после приемки соответствующих материалов режимно-секретным отделом управления делами Городского Головы города Калуги, подтверждающейся представлением копии постановления Городской Управы города Калуги о подготовке документации по планировке территории с наличием подписи и печати режимно-секретного отдела управления делами Городского Головы города Калуги.

5. Элементы чертежей проекта планировки территории (границы планируемого элемента планировочной структуры, красные линии, границы зон планируемого размещения объектов капитального строительства) и проекта межевания территории выполнить в виде тематических слоев (таблиц) в векторном обменном формате mapinfo версия 8.5 (MIF/MID) с целью внесения данных в ИСОГД г.Калуга.

6. Проект планировки территории и проект межевания территории представить на бумажной основе и в электронном виде в двух экземплярах каждый, демонстрационные материалы для публичных слушаний представляются на бумажной основе в одном экземпляре и в электронном виде.

6.1. Исполнитель работ принимает участие в проведении публичных слушаний и осуществляет внесение изменений в документацию по планировке территории в случае необходимости, определяемой результатами публичных слушаний.

7. Чертежи проекта планировки территории и проекта межевания территории в электронном виде выполнить в соответствии с системой координат, используемой для ведения Единого государственного реестра недвижимости.

8. Для обеспечения работы по внесению сведений об утвержденном проекте межевания территории в Единый государственный реестр недвижимости необходимо представить описание местоположения границ земельных участков, подлежащих образованию в соответствии с проектом межевания территории, в формате MIF/MID (MapInfo) на электронном носителе типа CD-RW. При этом каждый файл должен быть подписан усиленной квалифицированной электронной подписью.

9. Проект планировки территории и проект межевания территории выполнить в соответствии с требованиями следующих нормативных правовых актов:

- Градостроительного кодекса Российской Федерации;

- Земельного кодекса Российской Федерации;

- Воздушного кодекса Российской Федерации (ст. 46, ст. 47);

- Федерального закона от 22.07.2008 № 123-ФЗ «Технический регламент о требованиях пожарной безопасности»;

- Федерального закона от 13.07.2015 № 218-ФЗ «О государственной регистрации недвижимости»;

- Закона Калужской области от 04.10.2004 № 344-ОЗ «О градостроительной деятельности в Калужской области»;

- Приказа управления архитектуры и градостроительства Калужской области от 17.07.2015 № 59 «Об утверждении региональных нормативов градостроительного проектирования Калужской области»;

- Решения Городской Думы города Калуги от 14.12.2011 № 247 «Об утверждении Правил землепользования и застройки городского округа «Город Калуга»;

- Решения Городской Думы города Калуги от 23.12.2016 № 163 «Об утверждении местных нормативов градостроительного проектирования городского округа «Город Калуга»;

- Решения Городской Думы городского округа «Город Калуга» от 26.04.2017 № 64 «Об утверждении Генерального плана городского округа «Город Калуга»;

- СП 42.13330.2016. Свод правил. Градостроительство. Планировка и застройка городских и сельских поселений. Актуализированная редакция СНиП 2.07.01-89*;

- СП 47.13330.2012 «Инженерные изыскания для строительства. Основные положения»;

- постановления Городской Управы города Калуги от 11.03.2015 № 76-п «Об утверждении положения о порядке использования топографических планов в масштабе

1 : 500 на лавсане и их цифровых копий»;

- иных нормативных правовых актов.


Приложение 1 к постановлению Городской Управы города Калуги от 13.06.2018 г. № 6036-пи



Городская Управа города Калуги информирует о выявленном на территории муниципального образования «Город Калуга» бесхозяйном имуществе:

- памятнике, посвященном жителям д.Пучково и д.Тинино, погибшим в Великой Отечественной войне, расположенном по адресу: г.Калуга, д.Пучково, район д.15а по ул.Школьная.

В случае установления собственников вышеуказанного объекта движимого имущества необходимо в тридцатидневный срок с момента публикации настоящего сообщения обратиться в управленческие органы и имущественных отношений города Калуги по адресу: г.Калуга, ул.Воробьевская, д. 5, контактный телефон: (4842) 714-916.



**РОССИЙСКАЯ ФЕДЕРАЦИЯ
КАЛУЖСКАЯ ОБЛАСТЬ
ГОРОДСКАЯ УПРАВА ГОРОДА КАЛУГИ
ПОСТАНОВЛЕНИЕ**

От 14.06.2018

№ 209-п

О внесении изменения в постановление Городской Управы города Калуги от 17.10.2011 № 232-п «О применении региональных расчетных индексов для определения стоимости строительства, реконструкции, технического перевооружения объектов и капитального ремонта объектов»

Руководствуясь статьями 38, 44 Устава муниципального образования «Город Калуга», ПОСТАНОВЛЯЮ:

1. Внести в постановление Городской Управы города Калуги от 17.10.2011 № 232-п «О применении региональных расчетных индексов для определения стоимости строительства, реконструкции, технического перевооружения объектов и капитального ремонта объектов» (далее - постановление) следующее изменение:

- 1.1. Пункт 1 постановления изложить в следующей редакции:
- «1. Для определения стоимости строительства, реконструкции, капитального ремонта и технического перевооружения объектов, финансируемых полностью или частично с привлечением средств бюджета муниципального образования «Город Калуга», на территории муниципального образования «Город Калуга» применять региональные расчетные индексы изменения сметной стоимости строительно-монтажных работ по объектам строительства, определяемой с применением федеральных единичных расценок, размещенных в официальном издании «Информационный сборник «Ценообразование в строительстве на территории Калужской области. Региональные расчетные индексы в строительстве (по видам строительства)» выпуск № 1 (152), февраль 2018 года» государственного бюджетного учреждения Калужской области «Управление ценообразования и информации в строительстве Калужской области».
2. Настоящее постановление вступает в силу после его официального опубликования.
3. Контроль за исполнением настоящего постановления возложить на управление архитектуры, градостроительства и земельных отношений города Калуги и управление финансов города Калуги.

Городской Голова города Калуги **Д.О.РАЗУМОВСКИЙ.**



**РОССИЙСКАЯ ФЕДЕРАЦИЯ
КАЛУЖСКАЯ ОБЛАСТЬ
ГОРОДСКАЯ УПРАВА ГОРОДА КАЛУГИ
ПОСТАНОВЛЕНИЕ**

от 14.06.2018

№ 207-п

О внесении изменений в постановление Городской Управы города Калуги от 16.03.2017 № 103-п «Об утверждении документации по планировке территории, необходимой для строительства объекта «Реконструкция моста через р.Яченка в районе д.Белая г.Калуги»

В соответствии со статьями 41, 45, 46 Градостроительного кодекса Российской Федерации, статьями 36, 44 Устава муниципального образования «Город Калуга», в связи с допущенной технической ошибкой ПОСТАНОВЛЯЮ:

1. Внести следующие изменения в постановление Городской Управы города Калуги от 16.03.2017 № 103-п «Об утверждении документации по планировке территории, необходимой для строительства объекта «Реконструкция моста через р.Яченка в районе д.Белая г.Калуги» (далее – Постановление):
- 1.1. Абзац 1 пункта 1 Постановления после слов «в районе д.Белая г.Калуги» дополнить словами «в составе проекта планировки территории и проекта межевания территории».
- 1.2. Приложение 7 к Постановлению изложить в новой редакции согласно приложению к настоящему постановлению.
2. Настоящее постановление вступает в силу после его официального опубликования.
3. Настоящее постановление подлежит официальному опубликованию в газете «Калужская неделя» в течение семи дней с момента его принятия и размещению на официальном сайте Городской Управы города Калуги в сети Интернет.
4. Контроль за исполнением настоящего постановления оставляю за собой.

Городской Голова города Калуги **Д.О.РАЗУМОВСКИЙ.**

**Приложение к постановлению Городской Управы города Калуги от 14.06.2018 № 207-п
ПОЛОЖЕНИЕ о площадях, образуемых земельных участках, видах разрешенного использования образуемых земельных участков в соответствии с проектом планировки территории.**

1. Площадь образуемых земельных участков, виды разрешенного использования образуемых земельных участков в соответствии с проектом планировки территории.

Таблица 1

Условный номер образуемого земельного участка	Площадь образуемого земельного участка, кв.м	Рекомендуемое разрешенное использование земельного участка	Вид разрешенного использования земельного участка в соответствии с проектом планировки территории		Код*
			Вид разрешенного использования земельного участка в соответствии с градостроительным регламентом	Наименование вида разрешенного использования земельного участка*	
:ЗУ 1	575	Для размещения магистральной дороги регулируемого движения и мостового сооружения Для размещения объектов капитального строительства в целях обеспечения физических и юридических лиц коммунальными услугами	Действие градостроительного регламента не распространяется**	Размещение автомобильных дорог и технически связанных с ними сооружений	7.2
				Коммунальное обслуживание	3.1

:ЗУ 2	855	Для размещения магистральной дороги регулируемого движения и мостового сооружения Для размещения объектов капитального строительства в целях обеспечения физических и юридических лиц коммунальными услугами	Действие градостроительного регламента не распространяется**	Размещение автомобильных дорог и технически связанных с ними сооружений	7.2
				Коммунальное обслуживание	3.1
:ЗУ 3	1849	Для размещения магистральной дороги регулируемого движения и мостового сооружения/для размещения временной объездной дороги Для размещения объектов капитального строительства в целях обеспечения физических и юридических лиц коммунальными услугами	Действие градостроительного регламента не распространяется**	Размещение автомобильных дорог и технически связанных с ними сооружений	7.2
				Коммунальное обслуживание	3.1
:ЗУ 4	2888	Для размещения магистральной дороги регулируемого движения и мостового сооружения/для размещения временной объездной дороги Для размещения объектов капитального строительства в целях обеспечения физических и юридических лиц коммунальными услугами	Действие градостроительного регламента не распространяется**	Размещение автомобильных дорог и технически связанных с ними сооружений	7.2
				Коммунальное обслуживание	3.1
:ЗУ 5	2024	Для размещения магистральной дороги регулируемого движения и мостового сооружения/для размещения временной объездной дороги Для размещения объектов капитального строительства в целях обеспечения физических и юридических лиц коммунальными услугами	Действие градостроительного регламента не распространяется**	Размещение автомобильных дорог и технически связанных с ними сооружений	7.2
				Коммунальное обслуживание	3.1
:ЗУ 6	2908	Для размещения магистральной дороги регулируемого движения и мостового сооружения Для размещения объектов капитального строительства в целях обеспечения физических и юридических лиц коммунальными услугами	Действие градостроительного регламента не распространяется**	Размещение автомобильных дорог и технически связанных с ними сооружений	7.2
				Коммунальное обслуживание	3.1
:ЗУ 7	14838	Для размещения магистральной дороги регулируемого движения и мостового сооружения/для размещения временной объездной дороги Для размещения объектов капитального строительства в целях обеспечения физических и юридических лиц коммунальными услугами	Действие градостроительного регламента не распространяется**	Размещение автомобильных дорог и технически связанных с ними сооружений	7.2
				Коммунальное обслуживание	3.1
:ЗУ 8	724	Для размещения магистральной дороги регулируемого движения и мостового сооружения/для размещения временной объездной дороги Для размещения объектов капитального строительства в целях обеспечения физических и юридических лиц коммунальными услугами	Действие градостроительного регламента не распространяется**	Размещение автомобильных дорог и технически связанных с ними сооружений	7.2
				Коммунальное обслуживание	3.1
:ЗУ 9	1	Для размещения объектов капитального строительства в целях обеспечения физических и юридических лиц коммунальными услугами	Действие градостроительного регламента не распространяется**	Коммунальное обслуживание	3.1
:ЗУ 10	6	Для размещения объектов капитального строительства в целях обеспечения физических и юридических лиц коммунальными услугами	Действие градостроительного регламента не распространяется**	Коммунальное обслуживание	3.1
:ЗУ 11	6	Для размещения объектов капитального строительства в целях обеспечения физических и юридических лиц коммунальными услугами	Действие градостроительного регламента не распространяется**	Коммунальное обслуживание	3.1
:ЗУ 12	128	Для размещения магистральной дороги регулируемого движения и мостового сооружения	Действие градостроительного регламента не распространяется**	Размещение автомобильных дорог и технически связанных с ними сооружений	7.2
		Водные объекты		Ледники, снежники, ручьи, реки, озера, болота, территориальные моря и другие поверхностные водные объекты	11.0
:ЗУ 13	582	Для размещения магистральной дороги регулируемого движения и мостового сооружения/для размещения временной объездной дороги	Действие градостроительного регламента не распространяется**	Размещение автомобильных дорог и технически связанных с ними сооружений	7.2
		Водные объекты		Ледники, снежники, ручьи, реки, озера, болота, территориальные моря и другие поверхностные водные объекты	11.0
:ЗУ 14	262	Для размещения магистральной дороги регулируемого движения и мостового сооружения/для размещения временной объездной дороги	Действие градостроительного регламента не распространяется**	Размещение автомобильных дорог и технически связанных с ними сооружений	7.2
		Водные объекты		Ледники, снежники, ручьи, реки, озера, болота, территориальные моря и другие поверхностные водные объекты	11.0
:ЗУ 15	268	Для размещения магистральной дороги регулируемого движения и мостового сооружения/для размещения временной объездной дороги	Действие градостроительного регламента не распространяется**	Размещение автомобильных дорог и технически связанных с ними сооружений	7.2
		Водные объекты		Ледники, снежники, ручьи, реки, озера, болота, территориальные моря и другие поверхностные водные объекты	11.0

Площадь образуемых земельных участков, которые после образования будут относиться к территориям общего пользования, предполагаемых к изъятию для муниципальных нужд для размещения линейных объектов транспортной инфраструктуры местного значения.

Таблица 2

Земельные участки, образованные в результате раздела					
Условный номер образуемого земельного участка	Площадь образуемого земельного участка, кв.м	Рекомендуемое разрешенное использование земельного участка	Вид разрешенного использования земельного участка в соответствии с проектом планировки территории		Код*
			Вид разрешенного использования земельного участка в соответствии с градостроительным регламентом	Наименование вида разрешенного использования земельного участка*	
1	2	3	4	5	6

:ЗУ 16	13	Для размещения магистральной дороги регулируемого движения и мостового сооружения/ для размещения временной объездной дороги	Действие градостроительного регламента не распространяется**	Размещение автомобильных дорог и технически связанных с ними сооружений	7.2
		Для размещения объектов капитального строительства в целях обеспечения физических и юридических лиц коммунальными услугами		Коммунальное обслуживание	3.1
:ЗУ 17	103	Для размещения магистральной дороги регулируемого движения и мостового сооружения	Действие градостроительного регламента не распространяется**	Размещение автомобильных дорог и технически связанных с ними сооружений	7.2
		Для размещения объектов капитального строительства в целях обеспечения физических и юридических лиц коммунальными услугами		Коммунальное обслуживание	3.1
1	2	3	4	5	6
:ЗУ 18	163	Для размещения магистральной дороги регулируемого движения и мостового сооружения	Действие градостроительного регламента не распространяется**	Размещение автомобильных дорог и технически связанных с ними сооружений	7.2
		Для размещения объектов капитального строительства в целях обеспечения физических и юридических лиц коммунальными услугами		Коммунальное обслуживание	3.1
:ЗУ 19	5519	Для размещения магистральной дороги регулируемого движения и мостового сооружения/ для размещения временной объездной дороги	Действие градостроительного регламента не распространяется**	Размещение автомобильных дорог и технически связанных с ними сооружений	7.2
		Для размещения объектов капитального строительства в целях обеспечения физических и юридических лиц коммунальными услугами		Коммунальное обслуживание	3.1
:ЗУ 20	1	Для размещения объектов капитального строительства в целях обеспечения физических и юридических лиц коммунальными услугами	Действие градостроительного регламента не распространяется**	Коммунальное обслуживание	3.1
:ЗУ 21	1	Для размещения объектов капитального строительства в целях обеспечения физических и юридических лиц коммунальными услугами	Действие градостроительного регламента не распространяется**	Коммунальное обслуживание	3.1
:ЗУ 22	10	Для размещения объектов капитального строительства в целях обеспечения физических и юридических лиц коммунальными услугами	Действие градостроительного регламента не распространяется**	Коммунальное обслуживание	3.1
:ЗУ 23	2743	Для размещения магистральной дороги регулируемого движения и мостового сооружения	Действие градостроительного регламента не распространяется**	Размещение автомобильных дорог и технически связанных с ними сооружений	7.2
		Для размещения объектов капитального строительства в целях обеспечения физических и юридических лиц коммунальными услугами		Коммунальное обслуживание	3.1
:ЗУ 24	102	Для размещения магистральной дороги регулируемого движения и мостового сооружения/ для размещения временной объездной дороги	Действие градостроительного регламента не распространяется**	Размещение автомобильных дорог и технически связанных с ними сооружений	7.2
		Для размещения объектов капитального строительства в целях обеспечения физических и юридических лиц коммунальными услугами		Коммунальное обслуживание	3.1

* В соответствии с приказом Министерства экономического развития РФ от 01.09.2014 № 540 «Об утверждении классификатора видов разрешенного использования земельных участков».
 ** Согласно ст. 36 Градостроительного кодекса Российской Федерации от 29.12.2004 № 190-ФЗ (ред. от 03.07.2016) п. 4, пп.2



**РОССИЙСКАЯ ФЕДЕРАЦИЯ
КАЛУЖСКАЯ ОБЛАСТЬ
ГОРОДСКАЯ УПРАВА ГОРОДА КАЛУГИ
ПОСТАНОВЛЕНИЕ**

**от 09.06.2018 № 5949-пи
Об утверждении перечня автомобильных дорог общего пользования местного значения МО «Город Калуга», видов и периодичности работ по их содержанию для расчета норматива финансовых затрат**

В соответствии со статьями 36 и 43 Устава муниципального образования «Город Калуга», статьей 16 Федерального закона от 06.10.2003 № 131-ФЗ «Об общих принципах организации местного самоуправления в Российской Федерации», распоряжением Городской Управы города Калуги от 11.04.2014 № 118-р «О распределении обязанностей между должностными лицами Городской Управы города Калуги» ПОСТАНОВЛЯЮ:

1. Утвердить перечень автомобильных дорог общего пользования местного значения МО «Город Калуга» (сельские территории) для расчета норматива финансовых затрат согласно приложению 1 к настоящему постановлению.
2. Утвердить перечень автомобильных дорог общего пользования местного значения МО «Город Калуга» (городские территории) для расчета норматива финансовых затрат согласно приложению 2 к настоящему постановлению.
3. Утвердить перечень и периодичность работ по содержанию автомобильных дорог общего пользования местного значения МО «Город Калуга» (городские территории) для расчета норматива финансовых затрат согласно приложению 3 к настоящему постановлению.
4. Утвердить перечень и периодичность работ по содержанию автомобильных дорог общего пользования местного значения МО «Город Калуга» (сельские территории) для расчета норматива финансовых затрат согласно приложению 4 к настоящему постановлению.
5. Настоящее постановление вступает в силу с момента его официального опубликования.
6. Контроль за исполнением настоящего постановления возложить на управление городского хозяйства города Калуги.

Первый заместитель Городского Головы -начальник управления городского хозяйства города Калуги **А.А.ДМИТРИЕВ.**

Приложение 2 к постановлению Городской Управы города Калуги от 09.06.2018 № 5949-пи

Перечень автомобильных дорог общего пользования местного значения МО «Город Калуга» (городские территории)

№ п/п	Адрес (местоположение)	Протяженность, км
1 категория		
1	ул. Московская от ул. Ленина до ул. Азаровская	6 395
2	пл. Московская	139
3	ул. Ленина (от пл. Старый торг до ул. Суворова)	1 271
4	ул. Кирова	1 721
5	Сквер Мира	587
6	пл. Победы	510
7	пл. Театральная	553
8	ул. Кутузова	702
9	ул. Салтыкова - Щедрина	2 604
10	ул. Луначарского	1 395
11	ул. Суворова	2 850
12	пл. Старый торг (в т.ч. периметр сквера Ленина)	550
13	ул. Пушкина	350
14	Каменный мост	110
15	ул. Гагарина	843
16	ул. Баженова	284
17	ул. Королева	976
18	Разворотное кольцо троллейбусных маршрутов № 1, 2	250
19	ул. Рылеева (от ул. Георгиевская до ул. Суворова)	518
20	ул. Плеханова (от ул. Космонавта Комарова до ул. Суворова)	1 026
21	ул. Набережная (от моста до пл.Старый торг, в т.ч. от морского клуба до ул. Воробьевская)	1 690
22	зона отдыха по ул.Набережная (около р.Ока)	
23	ул. Смоленская	320
24	ул. Марата	753
25	ул. Театральная	747
26	ул. Воробьевская	426
27	ул. Ст. Разина	1 509
28	Мостовой переход через р. Ока с транспортной развязкой по ул. Гагарина в г. Калуге	3 298
29	Левобережный подход к мостовому переходу через р. Ока с транспортной развязкой по ул. Гагарина в г. Калуге с мостом через водосброс Яченского водохранилища	1 533
30	ул.Азаровская	1 890
31	ул.Тульская	2 636
32	ул. Держинского	1 370
33	ул. Генерала Попова	3 951
34	А/д 1Р-132 «Калуга-Тула-Михайлов-Рязань» в границах МО «Город Калуга» км 2+283 - км 6+620 - км 7+780	5 497
35	А/д Р-92 «Калуга-Перемышль-Белев-Орел» км 5+117-км 8+414	2 301
36	ул. Ленина от ул. Суворова до пл. Вокзальная(в том числе Стоянка маршрутного такси - пл.Вокзальная)	2220
37	ул. Московская от ул. Азаровская до ул. Светлая (в том числе ул. Московская, разворотное кольцо троллейбусных маршрутов № 9, 2 (микрорайон Кубяка), ул. Московская, разворотное кольцо троллейбусных маршрутов № 5 на ул. Небесная.	4600
38	Автомобильная дорога «п. Северный - Окружная г. Калуги»	2 765
39	автомобильная дорога по ул. Товарная	519
40	ул. Маршала Жукова	1 790
41	автомобильная дорога по ул. Карла Либкнехта	1510
42	пл. Маяковского	145
43	Габцевское шоссе (в том числе Габцевское шоссе, разворотное кольцо КЗР)	8 500
44	ул. Моторная (в том числе ул. Моторная, разворотное кольцо КРЛЗ)	647
45	ул. Заводская	980
46	автомобильная дорога по ул. Чапаева (от пл. Маяковского до ул. Заводская)	420
47	ул. Телевизионная	2480
48	пл. Телевизионная	80
49	ул. Билибина	1048
50	ул. Баррикад от ул. Ленина до ул. Воронина	500
51	ул. Глаголева	1834
52	пер. Безымянный	450
53	ул. Плеханова от ул. Суворова до ул. Труда	520
54	ул. Воронина	530
55	ул. Рылеева от ул. Суворова до ул. Труда	510
56	ул. Пухова	1030
57	автомобильная дорога по ул. Чичерина	1087
58	автомобильная дорога по ул. Труда	1040
59	ул. Гурьянова (в том числе ул. Гурьянова, разворотное кольцо маршрутных такси № 10, 81)	3 345
60	Автомобильная дорога от ул.Гурьянова до д.Анненки	5 506
61	ул. Вишневого	610
62	ул. Путейская (Окружная 10-го троллейбусного маршрута)	3 768
63	ул. Привокзальная, Привокзальная площадь, разворотное кольцо в том числе (Калуга - 2)	1 530
64	Зеленая зона за посадочной площадкой на ст. Калуга - 2	
65	ул. Тарутинская (в том числе ул. Тарутинская, разворотное кольцо троллейбусного маршрута № 8 (микрорайон Малинники)	5 040
66	Автомобильная дорога «Калуга - Ястребовка» (от км 10+793 по км 13-193)	1 850
67	Синие мосты	230
68	ул. Зерновая	1 903
69	ул. Никитина	2 965
70	ул. Болдина	1 462
71	автомобильная дорога по ул. Болдина (разворотное кольцо)	345
72	Автомобильная дорога «Калуга-Ферзиково-Таруса-Серпухов» с железобетонным мостом	5 260
2 категория		
1	ул. Карлова	521
2	ул. Достоевского	886
3	ул. Большевиков	219
4	ул. Космонавта Комарова от ул. Пушкина до ул. Гагарина	821
5	ул. Баумана	900
6	ул. Георгиевская	620
7	ул. Дарвина	560
8	пер. Гостинорядский (исключая участок от ул. Кропоткина до пл. Старый торг)	375
9	ул. К. Маркса	410
10	ул. Красная гора	615
11	ул. Кропоткина (от ул. Марата до сквера Ленина)	149
12	2 – й Красноармейский пер.	250
13	ул. Подвойского	885
14	ул. Пацаева	202
15	ул. Чебышева	185
16	пер. Старичков	192
17	пер. Старообрядческий	244
18	пер. Кирова	224
19	ул. Николо - Козинская	1 621
20	ул.Герцена (от ул.Кирова до ул.Суворова)	368
21	пер. Воскресенский	515
22	ул. Воскресенская	515
23	ул. Декабристов	326
24	ул. Вилюнова	745
25	пер. Григоров	286
26	ул. Первомайская	1 200

27	ул.Беляева от ул. Первомайская до ул. Салтыкова-Щедрина	170
28	пер.Суворова	341
29	ул.Ломоносова	180
30	ул.Вооруженного восстания	188
31	Автомобильная дорога от ул.Генерала Попова до спорткомплекса в д.Квань	1 608
32	А/ д от автодороги «Калуга-Тула» (в д.Секиотово) - д.Секиотово - д. Ромодановские Дворики до автодороги на д.Ромоданово	3 500
33	ул. Спартака	562
34	ул. Академическая	565
35	Одоевское шоссе (от кооперативного техникума в дер. Ромодановские Дворики до Федеральной а/д дороги)	3 200
36	а/д «Правый берег-Шопино»	4 500
37	ул. Ф. Энгельса	2 086
38	ул. М. Горького	1 700
39	мкр.массовой застройки «Правгород» этап 1а в районе д. Верховая, д. Квань	2 877
40	Сиреневый бульвар	700
41	мкр.массовой застройки «Правгород» этап 1б (ул.65 лет Победы)	3 577
42	пр. Профессиональный	242
43	ул.Верховая	4018
44	Подъездные автомобильные дороги до границ технопарка «Габцево»	5 610
45	Автомобильная дорога к новому микрорайону массовой малозэтажной застройки в с. Воскресенское	10 857
46	проезд вдоль микрорайона «Тайфун» к проходной завода	585
47	проезд к воспитательно-трудовой колонии	660
48	ул. Чижевского, ул. Огарева	1787
49	пер. Теренинский	375
50	ул. Пролетарская	1999
51	ул. Константиновых	500
52	ул. Веры Андрианович	1 070
53	ул. Складская	706
54	ул. Подгорная	647
55	ул. Болотникова	1030
56	проезд от д. 13 по ул. Болотникова до ул. Маршала Жукова	216
57	проезд от ул.Маршала Жукова до отделенческой больницы К.Э.Циолковского	300
58	ул. Баррикад от ул. Константиновых до ул. Ленина	950
59	ул. Баррикад от ул. Воронина до ул. Плеханова	600
60	ул. Баррикад за концертным залом от ул. Ленина до ул. Московская	313
61	автомобильная дорога по ул. Взлетная (в т.ч. разворотное кольцо)	1 827
62	ул. Хрустальная (в том числе ул. Хрустальная, разворотное кольцо маршрутных автобусов № 3а)	1 276
63	проезд по ул. Хрустальной от д.50 до д. 66	240
64	ул. Маяковского	1 300
65	ул. Молодежная	670
66	проезд от Габцево шоссе, д. 110 до ул.Молодежная (м-н Тайфун)	893
67	автомобильная дорога ул. Платова	1474
68	ул. Киевка	640
69	Киевский проезд	1550
70	автомобильная дорога от ул.Сельская до кладбища Литвинова (в том числе ул. Литвиновская, разворотное кольцо маршрута № 62, 67, 69 «Литвиновское кладбище»)	2 350
71	ул. Ключевина	1 009
72	автомобильная дорога по ул. Новаторская	709
73	ул. Курсантов	820
74	ул. Герцена от ул. Суворова до ул. Труда	576
75	пер. Труда	640
76	ул. Социалистическая	370
77	ул. Широкая	695
78	ул. Поле Свободы	1120
79	ул. Калинина	437
80	ул. Пионерская	467
81	ул. Колхозная	376
82	ул. Бутомы	484
83	ул. Переходная	325
84	Набережная Яченского водохранилища	2 950
85	пер. Чичерина	800
86	ул. Кооперативная	266
87	ул. Комсомольская роща	600
88	ул. Инженерная	251
89	ул. Циолковского	1 120
90	ул. Октябрьская	1 100
91	ул. Добровольского	610
92	автомобильная дорога по ул. Космонавта Волкова	800
93	ул. Космонавта Комарова от ул. Циолковского до ул. Октябрьской	200
94	ул. Гоголя	190
95	ул. Тельмана	640
96	автомобильная дорога от окружной а/д 10- го троллейбусного маршрута через Карачевскую птицефабрику до ул.Телевизионная (ул. Железняки)	3 000
97	пер. Вишневого	530
98	автомобильная дорога по ул. Святослава Федорова	312
99	ул. Трифонова	652
100	ул. Радищева	725
101	ул. Лесная	470
102	автомобильная дорога пер. Малинники	860
103	проезд Новослободский	1054
104	ул. Сельская	625
105	пер. Сельский	1 156
106	ул. Механизаторов	548
107	ул. Шахтеров	510
108	автомобильная дорога по ул. Врубская	667
109	ул. Забойная	600
110	ул. Вагонная	686
111	ул. автомобильная дорога по Тарутинская (к д.171 а- Калужский реабилитационный образовательный комплекс)	392
112	проезд к ПРМЗ от ул. Тарутинская до разворотной площадки перед ж/д	685
113	ул. Валентины Никитиной	858
114	пер. Ольговский	457
115	автомобильная дорога по 2-й Городской проезд	1 878
116	ул. Дружбы	815
117	ул. Кубяка	520
118	автомобильная дорога по ул. Малоярославецкая	736
119	ул. Кибальчича	488
120	автомобильная дорога по ул. Поставалова	1 166
121	ул. Пестеля	620
122	1-й пер. Пестеля	405
123	ул. Восточная	940
124	пер. Тульский	790
125	ул. Мичурина	960
126	ул. Знаменская	958
127	ул. Войкова	503
128	ул. Гвардейская	1 020
129	Проезд от ул. Гвардейская до ул. Первых Коммунаров вдоль школы № 28	235
130	ул. Красноармейская	162
131	ул. Первых Коммунаров	927
132	ул. Родниковая	1 070
133	автомобильная дорога от ул.Московская до д.Коницнво с разворотным кольцом (ул. Майская – ул. Дорожная, разворотное кольцо общественного транспорта)	1 200
134	участок дороги от ул. Светлая до поворота на Муратовский щезбавод	3 750
135	Съезды с ул.Московская вдоль путепровода левая и правая стороны до ул.Путейская	750
136	2 съезда вдоль путепровода по ул. Московская до ул. Азаровская	1 826
137	ул. Параллельная	1 000
138	бульвар Энтузиастов	700
139	Автомобильная дорога от ул. Азаровская до ул. Терепецкое кольцо	820
140	ул. Терепецкое кольцо	2 704
141	бульвар Моторостроителей	500
3 категория		
1	ул. Березувская	198

2	ул. Берендяковская	445
3	1-й Берендяковский пер.	442
4	2-й Берендяковский пер.	161
5	пер.Смоленский	230
6	1-й Красноармейский пер.	122
7	пер. Салтыкова-Щедрина	196
8	ул.Монастырская	174
9	пер.Монастырский	150
10	Пер. 1-й Интернациональный	207
11	пер. 2-й Интернациональный	824
12	пер. Яченский	260
13	проезд от ул.Суворова, д.56 до скв.Мира, д.2	202
14	проезд к д.20 по ул.Красная Гора	100
15	проезд от ул.Вилонова, д.38 до ул.Салтыкова-Щедрина, д.27	174
16	пер. Воробьевский	166
17	ул. Новоружская	221
18	пер. Даниловский	275
19	пер. Новый	125
20	пер. Лапушкин	180
21	ул. 3-5 июля	188
22	пер. Пушкина	270
23	ул. Детей Коммунаров	199
24	подъездная дорога от Тульского шоссе до тренировочной футбольной базы дер. Ромодановские Дворики	315
25	пер.Ромодановские Дворики	682
26	ул. Можайская	2224
27	пер.Можайский	240
28	ул. Нагорная	135
29	ул. Дачная от д.1 до дачного кооператива, протяженность - 550 п.м	585
30	ул. Ясная	350
31	ул. Выставочная	300
32	ул.Центральная	357
33	ул.Вишнева	715
34	пер.Вишневы	530
35	ул. Заречная	1364
36	пер. Заречный	200
37	ул. Шоссейная	353
38	Академический проезд	500
39	ул. Димитрова	710
40	проезд с ул.Генерала Попова от магазина «Петерочка» до ул.Заречная (школа № 50)	500
41	проезд по ул.Генерала Попова, 8а вдоль газетного киоска до коттеджного поселка ул.Богородицкая	600
42	ул.Богородицкая	1477
43	проезд от ул.Спартака, д.5 до д/с «Улыбка»	200
44	д. Квань, ул. Трамплинная	1500
45	проезд от ул.Спартака, д.3 вдоль гаражей с выездом на дорогу д.Квань	300
46	проезд от д.10 по ул.Генерала Попова вдоль скв.Матери до ул.Генерала Попова	200
47	проезд к школе № 50 с ул.Заречной	200
48	ул.Энергетиков	1045
49	пер.Богородицкий	583
50	ул.Спаская	190
51	ул.Новозаречная	875
52	ул.Ромодановская	685
53	проезд Правобережный	375
54	проезд по ул.Генерала Попова от д.4 до д.8а дер.Секиотово	172
55	ул.Зеленая	721
56	ул.Мелиораторов	527
57	ул.Заокская	690
58	ул.Бутырская	670
59	пер.Секиотовский	421
60	ул.Планерная	300
61	ул.Палеская	940
62	ул.Покрова	2112
63	1-й пер.Покрова	302
64	2-й пер.Покрова	200
65	3-й пер.Покрова	200
66	1-й Секиотовский проезд	1143
67	2-й Секиотовский проезд	253
68	3-й Секиотовский проезд микрорайон «Заречье»	200
69	ул.Березовая	1088
70	ул.Каштановая	401
71	ул.Сиреневая	680
72	пер.Березовый	125
73	д.Верховая, с съездом к деревне	2158
74	а/д от ул.Покрова до ОРД «Рождественские пруды»	1023
75	ул.Рождественские пруды	330
76	пер. Паровозный	120
77	пер. Баррикад	360
78	ул. Аэропортовская	560
79	автомобильная дорога по ул. Кожедуба	506
80	проезд к ОАО «Калугаэнерго»	400
81	проезд от ул. Платова к д.33 по Габцево шоссе	373
82	автомобильная дорога по ул. Пригородная	557
83	ул. Проезжая	505
84	пер. Калужский	250
85	Школьный проезд	250
86	автомобильная дорога по пер. Маяковского	450
87	пер. Чапаева	501
88	пер. Песчаный	240
89	пер.1-й Стекольный	540
90	пер.2-й Стекольный	330
91	пер. Заводской	457
92	пер. Новаторский	330
93	1-й Заводской проезд	150
94	2-й Заводской проезд	210
95	проезд от Габцево шоссе в микрорайон «Нефтебаза» (ул. Нефтебаза)	160
96	ул. Дубрава (п.Дубрава)	800
97	ул. Тополиная	518
98	ул. Цветочная	550
99	ул. Работниц	275
100	ул. Аллейная	220
101	ул. Новая	1450
102	ул. Стекольная	1235
103	ул. Песчаная	1100
104	ул. Стекланников сад	1280
105	пер. Резервный	430
106	пер. Киевский	300
107	пер. Короткий	248
108	проезд от ул.Маршала Жукова до д.15 по ул. Чехова	320
109	проезд от д. 42 по ул. Маршала Жукова до д. 15 по ул. Чехова	300
110	проезд от д. 36 по ул. Маршала Жукова до д. 3 по ул. Чехова	72
111	проезд от ул. Хрустальная до территории Стекольного завода	150
112	проезд от ул. Маяковского к д.45, 49, 51	600
113	проезд от ул. Чапаева к ул.Стекольной	350
114	ул. Киевка-2	379
115	автомобильная дорога по ул. Чапаева (от ул. Заводской до д.108/1 по ул. Чапаева)	560
116	проезд от ул. Курсантов до ул. Кожедуба (участок дороги до д. Бутырки)	856
117	пер. Черепичный	230
118	пер. 1-й Брусничный	156
119	автомобильная дорога по 2-му Брусничному пер.	328
120	ул. Высокая	200
121	ул. Баговута	858

122	ул. Нижне-Гамазейная	120
123	ул. Гамазейная	430
124	ул. Садовая	675
125	ул. Нижняя Садовая	700
126	пер. Карачевский	300
127	пер. Нижнесадовский	300
128	автомобильная дорога по пер. 1-й Садовый	617
129	ул. Выгонная	930
130	пер. Семеново городище	100
131	ул. Семеново городище	348
132	ул. Лаврентьевская	300
133	пер. Лаврентьевский	300
134	ул. Рубежная	400
135	автомобильная дорога по ул. Огородная	364
136	проезд от ул. Переходная до ул. Бутомы вдоль д/сада № 34	120
137	проезд от ул. Телевизионная вдоль автохозяйства УВД (ул. Телевизионная, За)	110
138	два проезда от ул. Телевизионная до ул. Чичерина вдоль ДЮСШ «Вымпел»	320
139	проезд от ул. Телевизионная до ул. Библина (ул. Окружная)	320
140	проезд от ул. Глаголева, д. 2 вдоль спорткомплекса «Дельфин» до ул. Московская	96
141	проезд между д. 2 и д. 4 по ул. Глаголева к д. 215 по ул. Московская	133,5
142	проезд между д. 2 и 4 по ул. Глаголева к д. 219 по ул. Московская	181,5
143	пер. Калинина	120
144	ул. Алексеевская	690
145	проезд от ул. Московская вдоль школы № 19	126
146	проезд между домами № 9 и 11 по ул. Глаголева	30
147	проезд между домами № 14 и 20 по ул. Глаголева	24
148	ул. Литейная	331
149	пер. Литейный	302
150	ул. Новая стройка	317
151	Колхозный проезд	133
152	пер. Колхозный	689
153	ул. Кирпичная	502
154	пер. Совхозный	199
155	проезд Загородносадский	170
156	ул. Парижской коммуны	520
157	пер. Октябрьский	150
158	ул. Яченская	190
159	пер. Парковый	169
160	ул. Белокирпичная	393
161	ул. Газовая	500
162	автодорога ул. Болотная	500
163	ул. Карачевская	1 189
164	д. Михалево	1 760
165	автомобильная дорога по ул. Черновитинская	3 675
166	автомобильная дорога д. Черновитино	3 533
167	ул. Болотная	500
168	ул. Воинская	956
169	Воинский проезд	428
170	проезд вдоль ДК «Силикатный» от ул. Гурьянова к школе № 30 с выездом на ул. Гурьянова	440
171	проезд от ул. Гурьянова до школы № 49	300
172	проезд от ул. Вишневого вдоль кладбища «Анненское» с выездом на обл. дорогу (ул. Анненки)	740
173	проезд от ул. Вишневого к детскому саду № 44	160
174	ул. Ипподромная	770
175	ул. Резванская	4 931
176	автомобильная дорога по ул. Михалевская	1 794
177	автомобильная дорога по пер. Михалевский	696
178	ул. Ароматная	450
179	автомобильная дорога по ул. Парковая	300
180	ул. Лазарева	370
181	автомобильная дорога по ул. Осенняя	813
182	пр. 1-й Осенний	175
183	пр. 2-й Осенний	172
184	межквартирный проезд от д. 29 до д. 47 по ул. Гурьянова	308
185	проезды от д. 23 к. 1 к д. 19 к. 1, к д. 19 к. 2, к д. 19 к. 3 по ул. Карачевская	282
186	пер. Воинский	230
187	пер. Силикатный	300
188	автомобильная дорога по ул. Правды	582
189	ул. Беговая (в том числе участок дороги от ул. Аненки до ДОЛ «Сокол») пос. Куровское	1100
190	ул. Мира	870
191	ул. Шахтерская	935
192	ул. Строительная	1 169
193	ул. Молодых Горняков	400
194	ул. Петра Семенова	620
195	ул. Куровская	190
196	ул. Адмирала Унковского	650
197	автомобильная дорога по ул. Строительный тупик	150
198	Строительный проезд	190
199	От Строительного проезда до Обуховского дома культуры	86,6
200	автомобильная дорога по ул. проезд Мира	272
201	1-й проезд Петра Семенова	144
202	2-й проезд Петра Семенова	177
203	проезд от дома № 13 по ул. Петра Семенова до Обуховского дома культуры	86,6
204	От ул. Мира д. 10 до ул. Шахтерская (Пожарная часть)	129
205	Проезд от д. 8 по ул. Шахтерская до д. 1 по ул. Строительная	261
206	проезд от д. 28 по ул. Шахтерская до «водоканала»	90
207	проезд от д. 30 по ул. Шахтерская до котельной	136
208	проезд от д. 11 по ул. Шахтерская до ул. Куровская	154
209	проезд от ул. ул. Шахтерская, д. 26 до ул. Мира д. 23	200
210	Проезд от д. 1 Г по ул. Строительная до д. 1 ул. Мира микрорайон «Малинники»	127
211	ул. Малинники	739,27
212	ул. Зеленая	720
213	ул. Мельничная	719
214	автомобильная дорога по ул. Новослободская	1 246
215	ул. Промышленная	1 180
216	ул. Коммунальная	320
217	ул. Отбойная	627
218	ул. Дорожная	240
219	пер. Дорожный	520
220	ул. Луговая	1 258
221	ул. Степная	259
222	ул. Западная	250
223	ул. Тракторная	690
224	ул. 8 Марта	340
225	автомобильная дорога в д. Кукареки (ул. Кукареки)	950
226	ул. Новосельская	500
227	автомобильная дорога по ул. Пронщищева	2 100
228	пер. Врубовой	450
229	пер. Штрековый	500
230	пер. Забойный	199
231	пер. Вагонный	322
232	пер. Механизаторов	257
233	пер. Луговой	408
234	пер. Тракторный	415
235	пер. Шахтеров	214
236	пер. 8 Марта	320
237	ул. Северная	1 290
238	Степной проезд	295
239	ул. Кирпичный завод МПС	1 040
240	два проезда от ул. Тарутинская до ул. Северная (между домами 57-59, домами 75-79)	220
241	ул. Ольговка	669
242	проезд от ул. Тарутинская к д. 171, 171 к. 1	200
243	проезд к станции Перспективная	700

244	ул. Черновская	1 279
245	автомобильная дорога по ул. Хутурская	1288
246	ул. Ольговская	440
247	2-ой Тарутинский проезд	731
248	ул. Линейная	460
249	ул. Поселковая	447
250	пер. Строительный	400
251	пер. Линейный	170
252	пер. Средний	211
253	пер. Поселковый	210
	микрорайон «Северный», «Байконур», «Кубяка», «Терепец»	
254	ул. Комсомольская	213
255	ул. Калужского ополчения	500
256	пер. Комсомольский	800
257	ул. Дальняя	1315
258	ул. Открытая	250
259	ул. Весенняя	250
260	проезд от ул. Московская к ул. Весенняя	200
261	проезд от ул. Московской к д. 299 – 305	200
262	автомобильная дорога по ул. Волковская (от ул. Московская)	1100
263	ул. Сосновая	300
264	ул. Конюшенная	600
265	ул. Лиственная	700
266	ул. Красносельская	580
267	пер. 1-й Красносельский	300
268	пер. 2-й Красносельский	300
269	проезд Сосновый	200
270	ул. Михайловская	1700
271	ул. Яновских	750
272	автомобильная дорога по ул. Чистые ключи (Азарово)	1000
273	ул. Учхоз	976
274	ул. Центральная (микрорайон Северный)	357
275	ул. Тепличная	1362
276	проезд от ул. Московская к школе № 29	126
277	проезд от ул. Московская к д. 315 корп. 1, 2, 3, 4	500
278	проезд от ул. Московская к д. 319	310
279	проезд от ул. Московская к микрорайону Байконур от д. 4 до д. 6 по ул. Звездная	317
280	проезд от ул. Московская к микрорайону Байконур от д. 2 до д. 11 по ул. Звездная	435
281	проезд от ул. Московская к микрорайону Байконур от д. 19 до д. 22 по ул. Звездная	400
282	проезд от ул. Кибальчича до ул. Малоярославецкая вдоль школы № 46	960
283	проезд от мини рынка к магазину «Копейка» вдоль детской поликлиники	200
284	автомобильная дорога по ул. Кубяка (проезд от ул. Московская д. 328 до д. 9 корпус 6 по ул. Кубяка)	912
285	автомобильная дорога по ул. Кубяка (проезд от ул. Кубяка к ПЧ от д. 3 по ул. Кубяка вдоль д. 1 корп. 1)	213
286	проезд от ул. Московская по ул. Кибальчича до ул. Ермоловская	720
287	ул. Карьерная	145
288	проезд от д. 1 до д. 13а по бульвару Энтузиастов	490
289	проезд от д. 2 до д. 6 а по бульвару Энтузиастов	350
290	ул. Ермоловская	967
291	ул. 1-я Загородная	200
292	ул. 2-я Загородная	136
293	1-й Загородный проезд	110
294	2-й Загородный проезд	480
295	автомобильная дорога по Крайний проезд	206
296	ул. Звездная	618
297	ул. Терепецкая	1338
298	ул. Прирельсовая	749
299	пер. Станционный	200
300	пер. 1-й Карьерный	160
301	пер. 2-й Карьерный	158
302	ул. Станционная	430
303	Терепецкий проезд	450
304	пл. Первых Космонавтов	400
305	ул. Маршала Зимина	500
306	ул. Прохладная	952
307	Автомобильная дорога по ул. Байконурская	502
308	пер. Дальний (от ул. Московской до ул. Прохладной)	530
309	автомобильная дорога по ул. Владимирская «Спичка»	550
310	ул. Белинского	1 137
311	ул. Николая Островского	739
312	ул. Александра Матросова	655
313	ул. Некрасова	480
314	ул. Спортивная	390
315	ул. Больничная	420
316	ул. Спичечная	354
317	пер. Малый	266
318	пер. 1-й Больничный	383
319	пер. 2-й Больничный	308
320	пер. 2-й Тульский	672
321	проезд Тульский	210
322	ул. Окская ветка	388
323	проезд от д. 138 по ул. Никитина до д. 29 по ул. Некрасова	456
324	проезд от ул. Тульская, д. 139 к д. 44 по ул. Стекланников Сад	101
325	проезд от д. 131 к. 1 до д. 127 по ул. Никитина	251
326	проезд от д. 133 к. 1 до д. 137 по ул. Никитина	351
327	проезд от д. 85 к. 2 по ул. Никитина до 1-го пер. Пестеля	227
328	пер. Никитина	453
329	пер. Луначарского	98
330	пер. Знаменский	100
331	ул. Зеленый крупец	590
332	ул. Красноплицева	165
333	проезд Красный	80
334	ул. Беляева (от ул. Салтыкова-Щедрина до ул. Беляева д. 46а) микрорайон «Турьино», «906 база»	370
335	ул. 5-я линия	551
336	ул. Турбостроителей	391
337	ул. Льва Толстого (частный сектор+ проезды)	2828
338	ул. Просторная	712
339	автомобильная дорога по ул. Покровская	290
340	ул. Ждамировская	300
341	ул. Городенская	628
342	ул. Тихая	300
343	ул. Хитровка	400
344	ул. Калужка	312
345	ул. Советская от д. 100-160 (частный сектор)	1 000
346	улицы: 1-я, 2-я, 3-я, 4-я, 5-я, 6-я, 7-я, 8-я, Тарусская	2 400
347	дорога на кладбище в п. Ждамирово	260
348	проезд от поликлиники до Турьинских дворики	1 000
349	Турьинские Дворики	1 000
350	ул. Турьинская (межквартирные проезды по ул. Турьинской)	900
351	проезд мимо школы № 44 от ул. Советской до ул. Родниковой	900
352	проезд от ул. Советская до поликлиники	800
353	автомобильная дорога по ул. Дорожная в п. Новождмирово	230
354	ул. Береговая	350
355	автомобильная дорога по ул. Изобретателей	230
356	проезд от ул. Советской до д. 3а по ул. Ждамировская	170
357	ул. 9я Тарусская	300
358	проезд Советский	1300
359	автомобильная дорога по ул. Полевая (от ул. Советская до ГНС)	320
360	автомобильная дорога по ул. Родниковая (частный сектор)	1 070
361	ул. Трудовая	175
362	ул. Промежуточная	168
363	ул. Киевская	297
364	ул. Овражная (п. 40-лет октября)	500
365	ул. 2-я Набережная	820
Итого:		455 024,47

Приложение 3 к постановлению Городской Управы города Калуги от 09.06.2018 № 5949-пи
Перечень и периодичность работ по содержанию автомобильных дорог общего пользования местного значения МО «Город Калуга» (городские территории)

№ п/п	Наименование работ	Периодичность работ	Ед. изм.	всего	Объем работ		
					I категория	II категория	III категория
1	2	3	4	5	6	7	8
Перечень работ в летний период с 01 апреля по 31 октября (214 дней)							
1	Механизированная уборка дорог, улиц						
1.1	Уборка проезжей части дорог (1 мойка х 1 подметание)	1 раз в сутки с 01 апреля по 30 апреля (30 дней)	кв.м	2 406 825	1 208 489	1 198 336	
1.2	Уборка проезжей части дорог (1 мойка х 1 подметание)	1 раз в трое суток с 1 мая по 31 октября (61 день)	кв.м	2 406 825	1 208 489	1 198 336	
1.3	Подметание прилотовой части дорог	1 раз в сутки (214 дней)	кв.м	282 598	175 420	107 178	
1.4	Уборка проезжей части дорог (1 мойка х 1 подметание)	1 раз в неделю (30 дней)	кв.м	1 155 928			1 155 928
2	Ручная уборка с вывозом мусора (троллейбусные и автобусные остановки, прилотовая часть дорог, парковки)	ежедневно (214 дней)	кв.м	45 933	32 133	13800	
3	Уборка газонов и незакрепленных территорий						
3.1	Сбор случайного мусора	1 раз в весенний период	кв.м	1 439 403	803 495	580 555	55 353
3.2	Сбор случайного мусора	ежедневно (214 дней)	кв.м	499 489	395 095	104 394	
3.3	Сбор случайного мусора	2 раза в неделю (60 дней)	кв.м	419 518	173 441	246 077	
3.4	Сбор случайного мусора	3 раза в неделю (90 дней)	кв.м	189 704	151 722	37 982	
3.5	Сбор случайного мусора	1 раз в неделю (30 дней)	кв.м	368 439	218 761	149 678	
3.6	Уборка незакрепленных территорий	2 раза в неделю (60 дней)	кв.м	55 353	5 503	27 000	22 850
4	Вывоз мусора, выгрузка урн	ежедневно (214 дней)	маш.-час в день	72	51	21	
5	Механизированная уборка тротуаров						
5.1	Комплексная уборка тротуаров	1 раз в трое суток (71 день)	кв.м	35 461	35 461		
5.2	Механизированное подметание	1 раз в трое суток (71 день)	кв.м	503 449	317 183	182 946	3 320
5.3	Механизированная мойка	1 раз в трое суток (71 день)	кв.м	488 196	278 272	190 396	19 528
6	Уборка лестничных сходов						
6.1	Ручная уборка лестничных сходов	1 раз в трое суток (71 день)	кв.м	5 236	1 640	2 537	1 059
7	Выгрузка и вывоз сметных контейнеров, ручная уборка территорий, прилегающих к контейнерам						
7.1	Ручная уборка прилегающих территорий к бункерам и контейнерам	ежедневно (214 дней)	кв.м	5 950	5 950		
7.2	Выгрузка и вывоз бункеров	ежедневно (214 дней)	маш.-час в день	90	90		
7.3	Выгрузка и вывоз контейнеров	ежедневно (214 дней)	маш.-час в день	64	64		
8	Скашивание газонов ручной газонокосилкой (тип «Триммер»)	3 раза за период	кв.м	1 439 403	803 495	580 555	55 353
9	Скашивание зеленой зоны лестничных сходов ручной газонокосилкой (тип «Триммер»)	3 раза за период	кв.м	5 236	1 640	2 537	1 059
10	Скашивание территорий механизированным способом	5 раз за период	кв.м	761 568			761 568
11	Грейдирование обочин дорог	1 раз за период	кв.м	380 784			380 784
12	Работа техники по заявкам						
12.1							
	погрузчик ПК-33-01-00	ежедневно (214 дней)	маш.-час в день	64	32	16	16
	погрузчик Locust	ежедневно (214 дней)	маш.-час в день	64	32	16	16
	автосамосвал КамАЗ с грузчиком	ежедневно (214 дней)	маш.-час в день	240	128	56	56
	услуги грузчика	ежедневно (214 дней)	чел.-час в день	312	178	122	12
12.2	Мойка дорожных ограждений (мойкой высокого давления)	в целом за период	маш.-час	240	140	92	8
12.3	Полив проезжей части дорог при температуре выше 25 С	в целом за период	маш.-час	1 200	1 000	200	
12.4	Очистка придорожных канав магистральных трасс						
	работа бензопилы Husqvarna	в целом за период	маш.-час	400	200	80	120
	экскаватор-погрузчик TARSUS	в целом за период	маш.-час	400	200	80	120
	погрузчик ПК 2202	в целом за период	маш.-час	400	200	80	120
	автосамосвал МАЭ 5551	в целом за период	маш.-час	800	400	160	240
	услуги грузчика	в целом за период	маш.-час	2 400	1 200	480	720
12.5	Мойка остановочного павильона	2 раза за период	кв.м	1 782	1 248	534	
12.6	Ремонт остановок (лавки, кровли)	в целом за период		140	120	20	
12.7	Мойка урны	2 раза за период	шт.	500	400	100	
12.8	Окрашивание урны	1 раз за период	шт.	500	400	100	
12.9	Пешеходный переход						
	Очистка и мойка стен подземного перехода,	1 раз в месяц	кв.м	408			
	Очистка подземного перехода вручную	ежедневно (214 дней)	кв.м	296			
	Погрузочно-разгрузочные работы (вывоз урн)	Ежедневно (214 дней)	час	214			
Перечень работ в зимний период с 01 января по 01 апреля и с 01 ноября по 31 декабря (151 день)							
1	Механизированная уборка дорог						
1.1	Механизированное подметание дорог	в снежные дни (101 день * 2 раза в день)	кв.м	2 742 044	1 424 190	1 317 854	
1.2	Контрольное подметание дорог	в бесснежные дни (50 дней)	кв.м	1 424 190	1 424 190		
1.3	Обработка дорог противогололедным материалом (посыпание дорог с использованием для посыпания 10% песко-соляной смеси)	в снежные дни (101 день * 2 раза в день)	кв.м	2 742 044	1 424 190	1 317 854	
1.4	Дежурство спецтехники (комбинированная дорожная машина/экскаватор)	в бесснежные дни (50 дней)	маш.-час в день	312/60	165,36/31,80	146,64/28,20	
1.5	Механизированная безреагентная очистка дорог	в снежные дни (101 день * 2 раза в день)	кв.м	1 013 201			1 013 201
1.6	Обработка ПСС опасных участков дорог улиц (30 % от общей площади)	в снежные дни (101 день * 2 раза в день)	кв.м	1 013 201			1 013 201
1.7	Работа автогрейдера	в снежные дни (101 день)	кв.м	1 058 528	482 296	576 232	
1.8	Работа трактора со щетками	в снежные дни (101 день)	кв.м	1 058 528	482 296	576 232	
2	Ручная уборка с автотранспортом (прилотовая часть и остановки, тротуары, парковки, прилотовая часть)	в снежные дни (101 день)	кв.м	84 202	58 902	25300	
3	Уборка лестничных сходов						
3.1	Ручная уборка лестниц ежедневно (очистка от снега, наледи, мусора)	в снежные дни (101 день)	кв.м	5 236	1 640	2 537	1 059
3.2	Обработка лестничных сходов противогололедным материалом (использование 10% песко-соляной смеси) в снежные дни	в снежные дни (101 день)	кв.м	5 236	1 640	2 537	1 059
4	Вывоз мусора, выгрузка урн	ежедневно (151 день)	маш.-час в день	72	51	21	
5	Механизированная уборка тротуаров						
5.1	Комплексная уборка тротуаров	в снежные дни (101 день)	кв.м	35 461	35 461		
5.2	Подметание тротуаров	в снежные дни (101 день)	кв.м	503 449	317 183	182 946	3 320
5.3	Посыпание тротуаров ПСС	в снежные дни (101 день)	кв.м	488 196	278 272	190 396	19 528
6	Ручная уборка подходов к пешеходным переходам	в снежные дни (101 день)	кв.м	13 879	9 149	4610	120
7	Содержание снежной свалки						
7.1.	Работа бульдозера ДЗ-122Б-7 в снежные дни и бесснежные дни	ежедневно (151 день)	маш.-час в день	24	24		
8	Выгрузка и вывоз сметных контейнеров, ручная уборка территорий, прилегающих к контейнерам						
8.1	Ручная уборка прилегающих территорий в дни выгрузки и вывоза	ежедневно (151 день)	кв.м	5 950	5 950		
8.2	Выгрузка и вывоз бункеров	ежедневно (151 день)	маш.-час в день	90	90		
8.3	Выгрузка и вывоз контейнеров	ежедневно (151 день)	маш.-час в день	64	64		
9	Работа техники по заявкам						
9.1	Вывоз снега						
	снегопогрузчик КО-26	в целом за период	маш.-час	7 560	5 292	2 268	
	автогрейдер (бульдозер) ДЗ-122Б-7	в целом за период	маш.-час	5 040	3 528	1 512	
	автомашина КамАЗ 65115-62	в целом за период	маш.-час	30 240	21 168	9 072	
	грузчики	в целом за период	час	22 680	15 876	6 804	
9.2	Вывоз мусора, смета, снега с остановочных площадок, пешеходных переходов, перекрестков						
	погрузчик ПК-33-01-00	в целом за период	маш.-час	10 908	7 636	3 272	
	автомашина КамАЗ 65115-62	в целом за период	маш.-час	21 816	15 272	6 544	
10	Пешеходный переход						
	Погрузочно-разгрузочные работы (вывоз урн)	Ежедневно (151 день)	час	151			
	Очистка подземного перехода вручную	Ежедневно (151 дней)	кв.м	296			
Устранение незначительных разрушений и деформаций дорожных покрытий в период с 01 января по 31 декабря							
1	Устранение незначительных разрушений и деформаций дорожных покрытий	в целом за период	кв.м	40 000	12 000	14 000	14 000
Захоронение твердых бытовых отходов в период с 01 января по 31 декабря							
1	Захоронение твердых бытовых отходов	в целом за период	куб.м	108 092	29 185	33 509	45 398

* Объем работ, маш, чел./час могут меняться в зависимости от погодных условий, не изменяя качества работ в целом

Приложение 1 к постановлению Городской Управы города Калуги от 09.06.2018 № 5949-пи

Перечень автомобильных дорог общего пользования местного значения МО «Город Калуга» (сельские территории)

№ п/п	Адрес (местоположение)	Протяженность, км
I категория		
1	Россия, Калужская область, Пригородный район г.Калуги, от автодороги «Правый берег — Шопино» (в д.Шопино) — д.Чижовка с выходом на автодорогу «Правый берег - Шопино»	5,505
2	Калужская область, г. Калуга, д. Мстихино, ул. Лесная, до д. 26	0,800
3	г. Калуга, Пригородный район г. Калуги, от автодороги «Окружная г. Калуги» (за 1 км до д. Ильинка) - Ильинка — д. Жерело — до соединения с автодорогой «Окружная г. Калуги» (500 м после д. Жерело)	5,415
4	Россия, Калужская область, г. Калуга от ул.Гурьянова до д.Карачево	1,800

5	Россия, Калужская область, г. Калуга, от д.Карачево до с.Муратовский щебзавод	4,000
3 категория		
6	Россия, Калужская область, г. Калуга, д.Шопино, Автодорога от д. 2 до д. 14	0,300
7	Россия, Калужская область, г. Калуга, д.Шопино, Автодорога частный сектор вокруг пруда	0,405
8	Россия, Калужская область, г. Калуга, д. Шопино, ул. Центральная	0,700
9	Россия, Калужская область, г. Калуга, д. Чижовка, дороги по деревне	2,000
10	Россия, Калужская область, г. Калуга, д.Верхняя Вырка, ул.Демидова	0,408
11	Россия, Калужская область, г. Калуга, д.Желыбино, ул.Желыбинская	1,466
12	Россия, Калужская область, г. Калуга, с. ГРП- автодорога от автомагистрали и 1Р92 до с. ГРП, дорога по селу	1,718
13	Россия, Калужская область, г. Калуга, д.Воровая, ул. 3-я Рассветная	0,150
14	Россия, Калужская область, г. Калуга, д.Колупаново, 4-й Родниковый проезд	0,410
15	Россия, Калужская область, г. Калуга, д. Тинино, пер. Зеленый	0,355
16	Россия, Калужская область, г. Калуга, д. Воровая, ул. Осиновая	1,200
17	Россия, Калужская область, г. Калуга, д.Животинки, ул.Природная	1,280
18	Россия, Калужская область, г. Калуга, д.Шопино, ул. Васильковская	1,600


226	Россия, Калужская область, г. Калуга, д. Ильинка, ул.Лесная	0,900
227	Россия, Калужская область, г. Калуга, д. Доможирово, ул.Малая Доможировская	0,600
228	Россия, Калужская область, г. Калуга, д. Лихун, ул. 1-я Благодатная	0,600
229	Россия, Калужская область, г. Калуга, д.Лихун, ул. Успенская	1,153
230	Россия, Калужская область, г. Калуга, д. Лихун, ул. 5-я Кедровая	0,150
231	Россия, Калужская область, г. Калуга, д. Канищево, ул.Нижняя Усадебная	0,900
232	Россия, Калужская область, г. Калуга, д.Лихун ул. Молодежная	1,400
233	Россия, Калужская область, г. Калуга, д. Канищево, ул. 3-я Клубничная	1,100
234	Россия, Калужская область, г. Калуга, д. Лихун, ул. Бархатная	0,120
235	Россия, Калужская область, г. Калуга, д. Заречье	1,100
236	Россия, Калужская область, г. Калуга, д. Лихун, ул. Кружевная	0,085
237	Россия, Калужская область, г. Калуга, д. Лихун, ул. 6-я Кедровая	0,170
238	Россия, Калужская область, г. Калуга, д. Канищево, пер.2-й Усадебный	0,300
239	Россия, Калужская область, г. Калуга, д. Канищево, ул. Валентина Берестова	0,500
240	Россия, Калужская область, г. Калуга, д. Лихун, ул. 1-я Подмосковная	0,200
241	Россия, Калужская область, г. Калуга, Автодорога от д. Ильинка до прудов (БАМ)	6,800
242	Россия, Калужская область, г. Калуга, д. Григоровка, ул. 2-я Благополучная	0,550
243	Россия, Калужская область, г. Калуга, д. Лихун, 1-й Рубиновый проезд	0,110
244	Россия, Калужская область, г. Калуга, д. Лихун, 2-й Рубиновый проезд	0,110
245	Россия, Калужская область, г. Калуга, д. Малая Каменка (дороги по деревне)	0,350
246	Россия, Калужская область, г. Калуга, д. Лихун, 3-й Рубиновый проезд	0,080
247	Россия, Калужская область, г. Калуга, д. Лихун, ул. 2-я Благодатная	0,600
248	Россия, Калужская область, г. Калуга, д. Лихун, ул. Лавандовая	0,090
249	Россия, Калужская область, г. Калуга, д. Лихун, ул. Алмазная	0,190
250	Россия, Калужская область, г. Калуга, д. Лихун, пер. Лынной	0,200
251	Россия, Калужская область, г. Калуга, д. Лихун, площадь Красная	1,000
252	Россия, Калужская область, г. Калуга, д. Канищево, ул. Кондрова	1,780
253	Россия, Калужская область, г. Калуга, д. Починки	0,500
254	Россия, Калужская область, г. Калуга, д. Петрово, пер.3-й Привольный	0,150
255	Россия, Калужская область, г. Калуга, д. Лихун, ул. Атласная	0,050
256	Россия, Калужская область, г. Калуга, д. Груздово дороги по деревне	0,900
257	Россия, Калужская область, г. Калуга, д. Груздово, ул.Хворостанская	0,800
258	Россия, Калужская область, г. Калуга, д.Лихун, пер. 2-й Молодежный	0,400
259	Россия, Калужская область, г. Калуга, д. Лихун, ул. Лынная	0,500
260	Россия, Калужская область, г. Калуга, д. Лихун, ул. 4-я Кедровая	0,150
261	Россия, Калужская область, г. Калуга, д. Лихун, ул. 4-я Благодатная	0,500
262	Россия, Калужская область, г. Калуга, д. Канищево, ул.Верхняя Усадебная	0,950
263	Россия, Калужская область, г. Калуга, д. Лихун, переулок 1-й Агатский	0,120
264	Россия, Калужская область, г. Калуга, д. Лихун, переулок 2-й Агатский	0,120
265	Россия, Калужская область, г. Калуга, д. Лихун, переулок 3-й Агатский	0,120
266	Россия, Калужская область, г. Калуга, д. Лихун, ул. Агатская	0,095
267	Россия, Калужская область, г. Калуга, д. Канищево, пер.1-й Усадебный	0,200
268	Россия, Калужская область, г. Калуга, д. Лихун, ул. 1-я Кедровая	0,500
269	Россия, Калужская область, г. Калуга, д. Марьино	1,500
270	Россия, Калужская область, г. Калуга, д. Лихун, ул. Янтарная	0,070
271	Россия, Калужская область, г. Калуга, д. Канищево, ул.Еловая	0,500
272	Россия, Калужская область, г. Калуга, д. Лихун, ул. Кристалльная	0,850
273	Россия, Калужская область, г. Калуга, д. Лихун, ул. Золотая	0,150
274	Россия, Калужская область, г. Калуга, д. Лихун (старая деревня) дороги по деревне	2,400
275	Россия, Калужская область, г. Калуга, д.Лихун, ул. Березовая	0,150
276	Россия, Калужская область, г. Калуга, д. Петрово, пер.5-й Привольный	0,150
277	Россия, Калужская область, г. Калуга, д. Лихун, переулок Ситцевый	0,115
278	Россия, Калужская область, г. Калуга, д. Лихун, ул. Ситцевая	0,115
279	Россия, Калужская область, г. Калуга, д.Жерело, ул. 2-я Садовая	0,350
280	Россия, Калужская область, г. Калуга, д.Жерело, ул. Поперечная	0,100
281	Россия, Калужская область, г. Калуга, д. Лихун, ул. Коронная	0,085
282	Россия, Калужская область, г. Калуга, д. Галкино	2,700
283	Россия, Калужская область, г. Калуга, д. Лихун, ул. Серебряная	0,115
284	Россия, Калужская область, г. Калуга, д. Груздово, ул. Лермонтова	0,900
285	Россия, Калужская область, г.Калуга, д. Груздово, ул. Крымская	2,230
286	Россия, Калужская область, г. Калуга, от д.Малая Каменка до д.Большая Каменка (до кладбища)	1,050
287	Россия, Калужская область, г. Калуга, д.Жерело, ул. 1-я Садовая	0,700
288	Россия, Калужская область, г. Калуга, д. Петрово, пер.2-й Привольный	0,150
289	Россия, Калужская область, г. Калуга, д. Большая Каменка, ул. Каменецкий вражек	0,645
290	Россия, Калужская область, г. Калуга, д. Большая Каменка, проезд Юрьевский	0,245
291	Россия, Калужская область, г. Калуга, Автодорога от поселка Мирный до д.Большая Каменка (до кладбища)	5,800
292	Россия, Калужская область, г. Калуга, д. Большая Каменка, ул. Лазаревская	0,800
293	Россия, Калужская область, г. Калуга, д. Юрьевка	1,000
294	Россия, Калужская область, г. Калуга, д. Большая Каменка	1,200
295	Россия, Калужская область, г. Калуга, д. Большая Каменка, ул. Вознесенская	0,500
296	Россия, Калужская область, г. Калуга, д.Крутицы, ул.Матвеевская	0,400
297	Россия, Калужская область, г. Калуга, д.Крутицы, 1-й Запрудный проезд	1,150
298	Россия, Калужская область, г. Калуга, д. Большая Каменка, ул. Петра Анисимова	0,710
299	Россия, Калужская область, г. Калуга, д. Карачево	3,700
300	Россия, Калужская область, г. Калуга, д. Бабенки	1,700
301	Россия, Калужская область, г. Калуга, с. Рябинки, ул. Изотовская	2,100
302	Россия, Калужская область, г. Калуга, д.Крутицы, 5-й Лесной проезд	0,500
303	Россия, Калужская область, г. Калуга, с. Муратовка, ул. Лесная	0,500
304	Россия, Калужская область, г. Калуга, от ул.Гурьянова - д. Горенское	3,400
305	Россия, Калужская область, г. Калуга, д. Большая Каменка, ул. Утешевская	0,740
306	Россия, Калужская область, г. Калуга, д. Большая Каменка, ул. Подгорная	0,275
307	Россия, Калужская область, г. Калуга, с. Пригородное лесничество	1,400
308	Россия, Калужская область, г. Калуга, с. Муратовский щебзавод, ул. Карьерная	0,550
309	Россия, Калужская область, г. Калуга, д. Белая	1,550
310	Россия, Калужская область, г. Калуга, с. Муратовка, ул. Энергетиков	2,000
311	Россия, Калужская область, г. Калуга, с. Муратовка, ул. Малая Лесная	1,000
312	Россия, Калужская область, г. Калуга, ст.Тихонова Пустынь, пер.Центральный	0,200
313	Россия, Калужская область, г. Калуга, д.Крутицы, 3-й Лесной проезд	0,250
314	Россия, Калужская область, г. Калуга, ж/д ст. Тихонова Пустынь, ул. Западная	2,500
315	Россия, Калужская область, г. Калуга, автодорога от с. Муратовка до ст.Горенское	1,200
316	Россия, Калужская область, г. Калуга, ж/д ст. Тихонова Пустынь, ул. Советская	0,700
317	Россия, Калужская область, г. Калуга, д.Горенское, ул. Сосновая	0,300
318	Россия, Калужская область, г. Калуга, п. Тихонова Пустынь, ул. Южная	1,200
319	Россия, Калужская область, г. Калуга, п. Тихонова Пустынь, ул. Привокзальная	1,500
320	Россия, Калужская область, г. Калуга, д.Крутицы, ул.Алексеевская	1,000
321	Россия, Калужская область, г. Калуга, п.Новый, ул.Новоселки	0,829
322	Россия, Калужская область, г. Калуга, с. Муратовка, ул. Первомайская	0,400
323	Россия, Калужская область, г. Калуга, с.Муратовский щебзавод, подъезд от котельной к детскому саду	0,200
324	Россия, Калужская область, г. Калуга, пос.Мирный, ул.Гагарина	1,500
325	Россия, Калужская область, г. Калуга, автодорога от ул. Московская до д. Матюнино	4,950
326	Россия, Калужская область, г. Калуга, автодорога от моста р.Ячени до д. Бабенки - д. Белая	2,250
327	Россия, Калужская область, г. Калуга, п. Мирный	0,782
328	Россия, Калужская область, г. Калуга, Автодорога от д. Крутицы до товарищества индивидуальных застройщиков (ТИЗ)	0,655
329	Россия, Калужская область, г. Калуга, д.Юрьевка, ул.Новоюрьевская	0,500
330	Россия, Калужская область, г. Калуга, д.Крутицы, 2-й Запрудный проезд	0,150
331	Россия, Калужская область, г. Калуга, д. Крутицы	1,800

332	Россия, Калужская область, г. Калуга, с.Муратовский щебзавод, подъезд от школы до котельной	0,600
333	Россия, Калужская область, г. Калуга, Автодорога от п.Мирный (пруд) до дома у водоканчки д.Юрьевка	0,700
334	Россия, Калужская область, г. Калуга, с. Рябинки	2,000
335	Россия, Калужская область, г. Калуга, д.Крутицы, проезд к клубу	0,200
336	Россия, Калужская область, г. Калуга, д. Заречье	1,100
337	Россия, Калужская область, г. Калуга, Автодорога от с. Муратовка до ж/д переезда Тихонова Пустынь	2,000
338	Россия, Калужская область, г. Калуга, пос.Мирный, ул.Дружная	0,150
339	Россия, Калужская область, г. Калуга, д. Горенское	3,000
340	Россия, Калужская область, г. Калуга, с. Муратовка, а/д от ул. Малая Лесная до магазина (ул.Первомайская, 55)	0,300
341	Россия, Калужская область, г. Калуга, п. Тихонова Пустынь, ул. Совхозная	0,500
342	Россия, Калужская область, г. Калуга, п. Тихонова Пустынь, ул. Лесная	1,000
343	Россия, Калужская область, г. Калуга, с. Зеленый	1,000
344	Россия, Калужская область, г. Калуга, д.Крутицы, 2-й Лесной проезд	0,150
345	Россия, Калужская область, г. Калуга, д. Карачево, ул.Проселочная	0,300
346	Россия, Калужская область, г. Калуга, Автодорога от развилки п. Новый до с. Муратовка	2,000
347	Россия, Калужская область, г. Калуга, с.Рябинки, ул.Серебряные родники	0,300
348	Россия, Калужская область, г. Калуга, п. Тихонова Пустынь, ул. Центральная	1,000
349	Россия, Калужская область, г. Калуга, п. Тихонова Пустынь, ул. Рабочая	0,500
350	Россия, Калужская область, г. Калуга, Автодорога от д.Крутицы до д.Горенское	2,000
351	Россия, Калужская область, г. Калуга, д.Крутицы, 1-й Лесной проезд	0,100
352	Россия, Калужская область, г. Калуга, от с.Муратовский щебзавод до пос.Новый	1,500
353	Россия, Калужская область, г. Калуга, д.Крутицы, Автодорога от ДНТ "Сосновый бор" до трассы	1,800
354	Россия, Калужская область, г. Калуга, Автодорога от ж/д станции Калуга-2 до д.Крутицы	1,950
355	Россия, Калужская область, г. Калуга, с. Муратовка, ул. Садовая	0,500
356	Россия, Калужская область, г. Калуга, с.Муратовский щебзавод, подъезд к школе № 41	0,150
357	Россия, Калужская область, г. Калуга, п. Тихонова Пустынь, ул. Школьная	0,200
358	Россия, Калужская область, г. Калуга, с. Муратовка, ул. Железнодорожная (от д.55 до д.62)	0,500
359	Россия, Калужская область, г. Калуга, с. Муратовка, ул. Железнодорожная	1,000
360	Россия, Калужская область, г. Калуга, д. Карачево, 157 км перегона Муратовка-Азарово	0,400
	ВСЕГО	357,348

Приложение 4 к постановлению Городской Управы города Калуги от 09.06.2018 № 5949-пн

Перечень и периодичность работ по содержанию автомобильных дорог и территорий общего пользования местного значения МО «Город Калуга» (сельские территории)

№ п/п	Наименование работ	Периодичность работ	Ед. изм.	всего	Объем работ в том числе		
					I категория	II категория	III категория
1	2	3	4	5	6	7	8
Перечень работ в летний период с 01 апреля по 31 октября (214 дней)							
1	Механизированная уборка дорог, улиц						
1.1	Уборка проезжей части дорог (1 мойка x 1 подметание)	1 раз в трое суток (71 день)	кв.м	106 720	106 720		
1.2	Уборка проезжей части дорог (1 мойка x 1 подметание)	1 раз в неделю (30 дней)	кв.м	458 810			458 810
2	Ручная уборка посадочных площадок общественного транспорта с вывозом мусора	2 раза в неделю (60 дней)	кв.м	421	421		
3	Уборка территорий (зеленых зон) (сбор случайного мусора)	2 раза в неделю (60 дней)	кв.м	714 696	35 040		679 656
4	Механизированная уборка тротуаров (комплексная уборка тротуаров)	2 раза в неделю (60 дней)	кв.м	14 318	2 720		11 598
5	Скашивание территорий ручной газонокосилкой (тип «Триммер»)	5 раз за период	кв.м	60 000	11 400		48 600
6	Скашивание территорий механизированным способом	6 раз за период	кв.м	679 656	129 135		550 521
7	Грейдирование обочин дорог	5 раз за период	кв.м	700 063	133 012		567 051
8	Механизированный полив проезжей части дорог (по заявке)	15 раз за период	кв.м	120 000	22 800		97 200
9	Ликвидация несанкционированных свалок (по заявке)						
9.1	Погрузка мусора (погрузчик ПЭ-Ф-15М)	в целом за период	маш.-час	704	64		640
9.2	Вывоз мусора (КамАЗ-65115-62 без грузчика)	в целом за период	маш.-час	1 408	128		1 280
Перечень работ в зимний период с 01 января по 01 апреля и с 01 ноября по 31 декабря (151 день)							
1	Механизированная уборка дорог						
1.1	Механизированная уборка дорог (подметание дорог) с использованием реагентов	ежедневно (151 день)	кв.м	106 720	106 720		
1.2	Обработка дорог противогололедным материалом (посыпание дорог с использованием для посыпания 10% песко-соляной смеси)	2-3 раза в неделю (101 день)	кв.м	106 720	106 720		
1.3	Механизированная безреагентная очистка дорог (асфальтобетон)	ежедневно (151 день)	кв.м	458 810			458 810
1.4	Механизированная безреагентная очистка дорог (прочие)	130 дней за период	кв.м	941 974			941 974
1.5	Обработка ПСС опасных участков дорог улиц (30 % от общей площади)	2-3 раза в неделю (101 день)	кв.м	458 810			458 810
2	Ручная уборка с автотранспортом (посадочные площадки остановок общественного транспорта)	ежедневно (151 день)	кв.м	421	421		
3	Механизированная уборка тротуаров						
3.1	Подметание тротуаров	ежедневно (151 день)	кв.м	14 318	2 720		11 598
3.2	Посыпание тротуаров ПСС	ежедневно (151 день)	кв.м	14 318	2 720		11 598
4	Работа техники по заявкам						
4.1	Работа автогрейдера по заявкам	в целом за период	маш.-час	1 280	280		1 000
4.2	Работа трактора МТЗ-82 со шетками	в целом за период	маш.-час	1 280	280		1 000
4.3	Работа трактора МТЗ-82 со снегоочистительным шнекороторным оборудованием	в целом за период	маш.-час	320	120		200
5	Сбор случайного мусора на сельских территориях по заявке	15 раз за период	кв.м	195 000	37 050		157 950
6	Вывоз снега (по заявке)						
6.1	Погрузка снега (погрузчик ПЭ-Ф-15М)	в целом за период	маш.-час	120	20		100
6.2	Грейдирование (автогрейдер ДЗ-1225-7)	в целом за период	маш.-час	120	20		100
6.3	Вывоз снега (МАЗ-5551 без грузчика)	в целом за период	маш.-час	360	60		300
Захоронение твердых бытовых отходов в период с 01 января по 31 декабря							
1	Захоронение твердых бытовых отходов	в целом за период	куб.м	940	140		800



**РОССИЙСКАЯ ФЕДЕРАЦИЯ
КАЛУЖСКАЯ ОБЛАСТЬ
ГОРОДСКАЯ УПРАВА ГОРОДА КАЛУГИ
ПОСТАНОВЛЕНИЕ**

от 09.06.2018

№ 5921-пи

Об организации ежегодного конкурса «Калуга урожайная»

В соответствии со статьями 1057-1061 Гражданского кодекса Российской Федерации, статьями 36, 44 Устава муниципального образования «Город Калуга», на основании постановления Городской Управы города Калуги от 16.01.2015 № 15-п «Об утверждении муниципальной программы муниципального образования «Город Калуга» «Гражданская инициатива», распоряжения Городской Управы города Калуги от 11.04.2014 № 118-р «О распределении обязанностей между должностными лицами Городской Управы города Калуги», в целях активизации деятельности органов территориального общественного самоуправления и общественных организаций, распространения передового опыта по выращиванию сельскохозяйственной продукции на садовых, огородных, дачных и приусадебных участках, выведению новых сортов плодово-ягодных и других сельскохозяйственных культур, решения вопросов самообеспечения жителей муниципального образования «Город Калуга» сельскохозяйственной продукцией, пропаганды эффективного и рационального землепользования среди граждан, привлечения молодежи к самостоятельному хозяйствованию на своих земельных участках, стимулирования энтузиастов, активно участвующих в развитии садово-огородного и дачного хозяйства, повышения численности и продуктивности скота и птицы на подворьях, а также в целях улучшения противопожарного состояния садоводческих товариществ, противопожарной безопасности садовых домов и участков, благоустройства территорий садоводческих, огородных и дачных некоммерческих объединений, расположенных на территории муниципального образования «Город Калуга», ПОСТАНОВЛЯЮ:

1. Управлению по работе с населением на территориях (Грибанская И.А.) организовать ежегодный конкурс «Калуга урожайная» с 13 июня по 30 августа 2018 года.
2. Утвердить Положение о проведении ежегодного конкурса «Калуга урожайная» (приложение 1).
3. Утвердить состав конкурсной комиссии по проведению ежегодного конкурса «Калуга урожайная» (приложение 2).
4. Финансирование расходов, связанных с реализацией настоящего постановления, осуществить за счет средств, предусмотренных на эти цели в бюджете муниципального образования «Город Калуга» по управлению по работе с населением на территориях.
5. Настоящее постановление вступает в силу после его официального обнародования и подлежит официальному опубликованию.
6. Контроль за исполнением настоящего постановления возложить на управление по работе с населением на территориях.

**Первый заместитель Городского Головы -
начальник управления городского хозяйства города Калуги А.А. ДМИТРИЕВ.**

Приложение 1 к постановлению Городской Управы города Калуги от 09.06.2018 № 5921-пи

Положение о проведении ежегодного конкурса «Калуга урожайная»

1. Общие положения

- 1.1. Настоящее Положение определяет порядок и условия организации и проведения ежегодного конкурса «Калуга урожайная» (далее – конкурс).
- 1.2. Организатором конкурса является управление по работе с населением на территориях совместно с Калужским областным отделением Всероссийского добровольного пожарного общества.
- 1.3. Проведение конкурса возлагается на конкурсную комиссию по проведению конкурса.
2. Цели и задачи конкурса
- 2.1. Активизация деятельности органов территориального общественного самоуправления и общественных организаций.
- 2.2. Распространение передового опыта по выращиванию сельскохозяйственной продукции на садовых, огородных, дачных и приусадебных участках, выведению новых сортов плодово-ягодных и других сельскохозяйственных культур, решение вопросов самообеспечения жителей муниципального образования «Город Калуга» сельскохозяйственной продукцией, пропаганда эффективного и рационального землепользования среди граждан, привлечение молодежи к самостоятельному хозяйствованию на своих земельных участках, стимулирование энтузиастов, активно участвующих в развитии садово-огородного и дачного хозяйства, повышение численности и продуктивности скота и птицы на подворьях личного подсобного хозяйства, благоустройство территорий садоводческих, огороднических и дачных некоммерческих объединений граждан (далее – дачное, садовое товарищество).
- 2.3. Улучшение противопожарного состояния дачных, садовых товариществ, противопожарной безопасности садовых домов и участков, расположенных на территории муниципального образования «Город Калуга».
3. Сроки проведения конкурса
- 3.1. Конкурс проводится с 13 июня по 30 августа 2018 года. Заявки на участие принимаются с 13 июня по 13 июля 2018 года включительно. Заявки, поданные до или после этого срока, не рассматриваются. Конкурсная комиссия определяет победителей не позднее 22 августа 2018 года.
- 3.2. Заявки на участие в конкурсе с пометкой «в конкурсную комиссию» принимаются по адресу: ул. Ленина, д.93, каб.406, тел. 70-11-70 в срок до 13 июля 2018 года, а по адресам нахождения территориальных отделов Ленинского, Московского, Октябрьского и отделов сельских территорий управления по работе с населением на территориях - в срок до 9 июля 2018 года.
4. Номинации конкурса

4.1. Конкурс проводится по семи номинациям:

- «Лучший садово-огородный, дачный участок»;
- «Лучший приусадебный участок»;
- «Лучшее личное подсобное хозяйство»;
- «Образцовый противопожарный дачный, садовый дом и участок»;
- «Лучшее противопожарное состояние дачного, садового товарищества»;
- «Лучшая благоустроенная территория дачного, садового товарищества».

Специальная номинация:

- «Лучшее молодежное хозяйство».

5. Условия конкурса и участники

- 5.1. В конкурсе могут принять участие граждане, проживающие на территории муниципального образования «Город Калуга».
- 5.2. В специальной номинации «Лучшее молодежное хозяйство» участвуют заявки, поданные в номинации: «Лучший садово-огородный, дачный участок», «Лучший приусадебный участок», «Лучшее личное подсобное хозяйство», при условии, если возраст владельцев участков, подавших заявки, не превышает 35 лет.
- 5.3. Владельцы садовых, огородных, дачных и приусадебных участков, личных подсобных хозяйств, председатели правлений дачных, садовых товариществ, расположенных на территории муниципального образования «Город Калуга», подают заявки на участие в конкурсе по формам согласно приложениям 1, 2, 3, 4, 5, 6 к настоящему Положению.
- 5.4. На каждый заявленный садовый, огородный, дачный, приусадебный участок, дачное, садовое товарищество, личное подсобное хозяйство оформляются: заявка, характеристика и фотоматериалы (на бумажных и электронных носителях).
- 5.5. Победителями признаются владельцы садовых, огородных, дачных, приусадебных участков, личных подсобных хозяйств, дачные, садовые товарищества, отвечающие критериям, установленным в пункте 6.1 настоящего Положения.
6. Критерии конкурса
- 6.1. Критериями для определения победителей конкурса «Калуга урожайная» являются:
 - 6.1.1. В номинациях «Лучший садово-огородный, дачный участок», «Лучший приусадебный участок»:
 - рациональное, эффективное использование садового, огородного, дачного участка;
 - выращивание новых или нетрадиционных сортов плодово-ягодных и других сельскохозяйственных культур;
 - использование новейших технологий, проведение сортоиспытательных работ по выращиванию овощей на участке;

- многообразие произрастающих овощных, плодово-ягодных и других сельскохозяйственных культур;
- содержание и эстетическое оформление садовых, огородных, дачных и приусадебных участков, жилых и хозяйственных строений, расположенных на них.

6.1.2. В номинации «Лучшее личное подсобное хозяйство»:

- рациональное, эффективное использование личного подсобного хозяйства;
- компактность построек;
- создание и использование прудов;
- цикличность в содержании и разведении животных;
- наличие, численность, качество содержания скота и птицы на подворьях;
- наличие ветеринарных свидетельств и карточек прививок;
- соблюдение всех гигиенических параметров содержания животных;
- составление рационов для полноценного кормления животных и птицы;
- занятие пчеловодством;
- создание пасеки, количество пчелосемей, наличие необходимого инвентаря для работы на пасеке;
- продуктивность пасеки, количество собранного меда за сезон, количество и качество побочных продуктов пчеловодства: пыльца, перга, воск;
- селекционная работа, использование в нашей местности различных пород пчел;
- профилактика различных инфекционных заболеваний пчел;
- график работ, проводимых на пасеке;
- содержание и эстетическое оформление личных подсобных хозяйств;
- внешнее оформление участка;
- расположение хозяйственных построек на участке;
- количество и качество получаемой продукции от личного подворья;
- оригинальное оформление ландшафта участка.

6.1.3. В номинации «Лучшее противопожарное состояние дачного, садового товарищества»:

- наличие при въезде на территорию дачного, садового товарищества схемы с нанесенными въездами, подъездами, пожарными проездами и местонахождением источников противопожарного водоснабжения;
- отсутствие на территориях дачных, садовых товариществ свалок горючих отходов;
- состояние основных проездов, переулков и проезжей части дорог, а также подъездов к пожарным водоемам и гидрантам;
- наличие пожарных водонапорных башен на территории дачного, садового товарищества, имеющих приспособления для забора воды пожарными автомобилями;
- при наличии естественного водоисточника (реки, озера) должен быть устроен подъезд с площадкой (пирсом) с твердым покрытием размерами не менее 12 × 12 м для установки пожарных автомобилей и забора воды в любое время года;
- наличие звуковых сигналов (колокол, рельс и т.п.) для оповещения людей на случай возникновения пожара;
- наличие пожарных постов-щитов с набором противопожарного инвентаря (огнетушители, ведра, бочки с водой, лопаты и т.п.);
- наличие уголка пожарной безопасности с правилами пожарной безопасности, памятками и листовками для садоводов.

6.1.4. В номинации «Образцовый противопожарный дачный, садовый дом и участок»:

- соответствие эксплуатируемых электроустановок и электрических сетей в домах и подсобных строениях требованиям действующих Правил технической эксплуатации электроустановок потребителей, утвержденных приказом Минэнерго РФ от 13.01.2003 № 6, и Правил устройства электроустановок, утвержденных Главтехуправлением, Госэнергонадзором Минэнерго СССР от 05.10.1979;
 - состояние электробытовых, газовых, керосиновых приборов, печей и соблюдение мер предосторожности при их эксплуатации;
 - наличие специальных несгораемых подставок при эксплуатации электронагревательных приборов;
 - наличие устройства для обесточивания на вводе дачного, садового домика при длительном отсутствии хозяев.
- 6.1.5. В номинации «Лучшая благоустроенная территория дачного, садового товарищества»:
- состояние территорий общего пользования;
 - освещенность улиц в дачных, садовых товариществах;
 - уборка прилегающих территорий, граничащих с дачными, садовыми товариществами;
 - организация в дачных, садовых товариществах сбора и вывоза твердых коммунальных отходов (далее - ТКО), образуемых ими в процессе хозяйственной бытовой и иной деятельности.

7. Конкурсная комиссия

- 7.1. Для проведения конкурса создается конкурсная комиссия. Состав конкурсной комиссии утверждается постановлением Городской Управы города Калуги.
- 7.2. На конкурсную комиссию возлагается:
 - прием заявок на участие в конкурсе;
 - осмотр объектов, представленных на конкурс, подготовка и просмотр материалов, представленных на бумажных и электронных носителях;
 - решение вопросов о снятии объектов с конкурса;
 - подведение итогов конкурса.
- 7.3. Конкурсная комиссия имеет право:
 - проводить проверку достоверности сведений в представленных на конкурс материалах;
 - запрашивать дополнительную информацию.
- 7.4. Члены комиссии не вправе разглашать сведения, связанные с подведением итогов конкурса.

8. Снятие объекта с конкурса

- 8.1. Снятие объекта с конкурса производится в случае установления искажений или несоответствия представленных в заявке данных.
- 8.2. Решение о снятии объекта с конкурса принимает конкурсная комиссия с оформлением соответствующего протокола.

9. Подведение итогов конкурса

- 9.1. На основании предложений конкурсной комиссии принимается решение по присуждению призовых мест.
- 9.2. Заседание конкурсной комиссии считается правомочным, если на нем присутствует не менее 2/3 членов комиссии. Решение принимается открытым голосованием по каждому претенденту на призовое место простым большинством голосов. При равном количестве голосов «за» и «против» голос председателя конкурсной комиссии является решающим.
- 9.3. Победителем конкурса становится участник конкурса, набравший наибольшее количество голосов.
- 9.4. В номинации «Лучший садово-огородный, дачный участок» присуждаются I, II и III места. Победители номинации «Лучший садово-огородный, дачный участок» награждаются дипломами управления по работе с населением на территориях и денежными премиями за счет средств, предусмотренных на эти цели в бюджете муниципального образования «Город Калуга» по управлению по работе с населением на территориях, в соответствии с приложением 7 к настоящему Положению.
- 9.5. В номинации «Лучший приусадебный участок» присуждается I, II и III места. Победители номинации «Лучший приусадебный участок» награждаются дипломами управления по работе с населением на территориях и денежными премиями за счет средств, предусмотренных на эти цели в бюджете муниципального образования «Город Калуга» по управлению по работе с населением на территориях, в соответствии с приложением 7 к настоящему Положению.
- 9.6. В номинации «Лучшее личное подсобное хозяйство» присуждается I и II места. Победители номинации «Лучшее личное подсобное хозяйство» награждаются дипломами управления по работе с населением на территориях и денежными премиями за счет средств, предусмотренных на эти цели в бюджете муниципального образования «Город Калуга» по управлению по работе с населением на территориях, в соответствии с приложением 7 к настоящему Положению.
- 9.7. В специальной номинации «Лучшее молодежное хозяйство» присуждается I место. Победитель номинации «Лучшее молодежное хозяйство» награждается дипломом управления по работе с населением на территориях и денежной премией за счет средств, предусмотренных на эти цели в бюджете муниципального образования «Город Калуга» по управлению по работе с населением на территориях, в соответствии с приложением 7 к настоящему Положению.
- 9.8. В номинации «Лучшее противопожарное состояние дачного, садового товарищества» присуждаются I, II и III места. Победители номинации «Лучшее противопожарное состояние дачного, садового товарищества» награждаются дипломами управления по работе с населением на территориях.
- 9.9. В номинации «Образцовый противопожарный дачный, садовый дом и участок» присуждаются I, II и III места. Победители номинации «Образцовый противопожарный дачный, садовый дом и участок» награждаются дипломами управления по работе с населением на территориях.
- 9.10. В номинации «Лучшая благоустроенная территория дачного, садового товарищества» присуждаются I и II места. Победители номинации награждаются дипломами управления по работе с населением на территориях и табличками «Лучшая благоустроенная территория дачного, садового товарищества».

9.11. По решению комиссии участники конкурса, не занявшие призовых мест, могут быть награждены благодарственными письмами управления по работе с населением на территориях:
 - за рациональное, эффективное использование садового, огородного, дачного участка;
 - за рациональное, эффективное использование приусадебного участка;
 - за выращивание новых видов высокоурожайных сортов плодовых деревьев, овощей, ягодных культур;
 - за использование новейших технологий по выращиванию овощей на участке;
 - за эстетическое и художественное оформление садовых, огородных, дачных, приусадебных участков;
 - за проведение сортоиспытательных работ, выведение новых сортов плодово-ягодных и других сельскохозяйственных культур.

9.12. Решение конкурсной комиссии оформляется протоколом, который подписывается председателем конкурсной комиссии, заместителем председателя конкурсной комиссии и секретарем конкурсной комиссии. Особые мнения членов комиссии отмечаются в протоколе.

9.13. За конкурсной комиссией остается право не присуждать объявленного количества призовых мест.
 9.14. Участники конкурса, которые заняли первые места в 2017 году в любой из номинаций, могут принимать участие в конкурсе, но не могут претендовать на призовые места.

9.15. Результаты конкурса должны быть объявлены до 22 августа 2018 года. Церемония награждения должна быть проведена до 30 августа 2018 года. Информация о результатах конкурса, дате и месте награждения победителей конкурса размещается на официальном сайте Городской Управы города Калуги и публикуется в газете «Калужская неделя» в срок не позднее 24 августа 2018 года.

10. Публикация в средствах массовой информации

10.1. Информация о проведении конкурса, настоящее Положение, результаты конкурса, дата и место награждения победителей размещаются на официальном сайте Городской Управы города Калуги и публикуются в газете «Калужская неделя».

Приложение 1 к Положению о проведении ежегодного конкурса «Калуга урожайная»

Заявка на участие в конкурсе «Калуга урожайная»

Номинация	ЛУЧШИЙ САДОВО-ОГОРОДНЫЙ, ДАЧНЫЙ УЧАСТОК
Ф.И.О. (полностью)	
Дата рождения	
Домашний адрес	
Контактный телефон (рабочий, мобильный, домашний)	
Наименование, адрес дачного, садового товарищества, местонахождение садово-огородного, дачного участка	
Участие в номинации «Лучшее молодежное хозяйство» (для участников моложе 35 лет) ДА/НЕТ	
Характеристика объекта (обязательно для заполнения)	

Я принимаю все правила участия, утвержденные Положением о проведении ежегодного конкурса «Калуга урожайная».

Приложение:

1. Конкурсные материалы.

2. Согласие на обработку персональных данных, составленное в соответствии с Федеральным законом от 27.07.2006 № 152-ФЗ «О персональных данных».

Подпись участника _____ (заявка без подписи не будет принята для участия в конкурсе)
 « ____ » _____ 2018 г.

Приложение 2 к Положению о проведении ежегодного конкурса «Калуга урожайная»

Заявка на участие в конкурсе «Калуга урожайная»

Номинация
ЛУЧШИЙ ПРИУСАДЕБНЫЙ УЧАСТОК

Ф.И.О. (полностью)
 Дата рождения
 Домашний адрес
 Контактный телефон (рабочий, мобильный, домашний)
 Адрес местонахождения объекта

Участие в номинации «Лучшее молодежное хозяйство» (для участников моложе 35 лет) ДА/НЕТ
 Характеристика объекта (обязательно для заполнения)

Я принимаю все правила участия, утвержденные Положением о проведении ежегодного конкурса «Калуга урожайная».

Приложение:

1. Конкурсные материалы.
 2. Согласие на обработку персональных данных, составленное в соответствии с Федеральным законом от 27.07.2006 № 152-ФЗ «О персональных данных».

Подпись участника _____ (заявка без подписи не будет принята для участия в конкурсе)
 « ____ » _____ 2018 г.

Приложение 3 к Положению о проведении ежегодного конкурса «Калуга урожайная»

Заявка на участие в конкурсе «Калуга урожайная»

Номинация «ЛУЧШЕЕ ЛИЧНОЕ ПОДСОБНОЕ ХОЗЯЙСТВО»

Ф.И.О. (полностью)
 Дата рождения
 Домашний адрес
 Контактный телефон (рабочий, мобильный, домашний)
 Адрес местонахождения объекта
 Участие в номинации «Лучшее молодежное хозяйство» (для участников моложе 35 лет) ДА/НЕТ
 Характеристика объекта (обязательно для заполнения)

Я принимаю все правила участия, утвержденные Положением о проведении ежегодного конкурса «Калуга урожайная».

Приложение: 1. Конкурсные материалы.
 2. Согласие на обработку персональных данных, составленное в соответствии с Федеральным законом от 27.07.2006 № 152-ФЗ «О персональных данных».

Подпись участника _____ (заявка без подписи не будет принята для участия в конкурсе)
 « ____ » _____ 2018 г.

Приложение 4 к Положению о проведении ежегодного конкурса «Калуга урожайная»

Номинация

ОБРАЗЦОВЫЙ ПРОТИВОПОЖАРНЫЙ ДАЧНЫЙ, САДОВЫЙ ДОМ И УЧАСТОК

Ф.И.О. (полностью)
 Дата рождения
 Домашний адрес
 Контактный телефон (рабочий, мобильный, домашний)
 Наименование, адрес дачного, садового товарищества, местонахождение садово-огородного, дачного участка

Характеристика объекта (обязательно для заполнения)

Я принимаю все правила участия, утвержденные Положением о проведении ежегодного конкурса «Калуга урожайная».

Приложение:

1. Конкурсные материалы.
 2. Согласие на обработку персональных данных, составленное в соответствии с Федеральным законом от 27.07.2006 № 152-ФЗ «О персональных данных».

Подпись участника _____ (заявка без подписи не будет принята для участия в конкурсе)
 « ____ » _____ 2018 г.

Приложение 5 к Положению о проведении ежегодного конкурса «Калуга урожайная»

Заявка на участие в конкурсе «Калуга урожайная»

Номинация ЛУЧШЕЕ ПРОТИВОПОЖАРНОЕ СОСТОЯНИЕ ДАЧНОГО, САДОВОГО ТОВАРИЩЕСТВА

Наименование, адрес дачного, садового товарищества
 Ф.И.О. председателя правления (полностью)
 Контактный телефон (рабочий, мобильный, домашний)
 Характеристика объекта (обязательно для заполнения)

Я принимаю все правила участия, утвержденные Положением о проведении ежегодного конкурса «Калуга урожайная».

Приложение:

1. Конкурсные материалы.
 2. Согласие на обработку персональных данных, составленное в соответствии с Федеральным законом от 27.07.2006 № 152-ФЗ «О персональных данных».

Подпись участника _____ (заявка без подписи не будет принята для участия в конкурсе)
 « ____ » _____ 2018 г.

Приложение 6 к Положению о проведении ежегодного конкурса «Калуга урожайная»

Заявка на участие в конкурсе «Калуга урожайная»

Я принимаю все правила участия, утвержденные Положением о проведении ежегодного конкурса «Калуга урожайная».

Приложение:

1. Конкурсные материалы.
 2. Согласие на обработку персональных данных, составленное в соответствии с Федеральным законом от 27.07.2006 № 152-ФЗ «О персональных данных».

Подпись участника _____ (заявка без подписи не будет принята для участия в конкурсе)
 « ____ » _____ 2018 г.

Приложение 7 к Положению о проведении ежегодного конкурса «Калуга урожайная»

Денежные премии победителям конкурса «Калуга урожайная»

№	Номинация	Место	Премия
1	«Лучший садово-огородный, дачный участок»	I	4000
		II	3000
		III	2000
2	«Лучший приусадебный участок»	I	4000
		II	3000
		III	2000
3	«Лучшее личное подсобное хозяйство»	I	4000
		II	3000
4	«Лучшее молодежное хозяйство»	I	4000

Приложение 2 к постановлению Городской Управы города Калуги от 09.06.2018 № 5921-пн

Состав конкурсной комиссии по проведению ежегодного конкурса «Калуга урожайная»

Грибанская Инга Анатольевна - начальник управления по работе с населением на территориях, председатель комиссии.
 Чернякова Анна Александровна - начальник отдела по работе с общественными проектами управления по работе с населением на территориях, заместитель председателя комиссии.
 Пикуль Ирина Эдуардовна - главный специалист отдела по работе с общественными проектами управления по работе с населением на территориях, секретарь комиссии.
 Члены комиссии:
 Аксенова Алла Константиновна - председатель местного общественного движения «Совет садоводов и огородников муниципального образования «Город Калуга» (по согласованию);
 Алентьева Елена Юрьевна - начальник организационно-методического отдела Калужского областного объединения ВДПО (по согласованию);
 Алпатова Галина Петровна - член комиссии по сельскохозяйственным работам Совета ветеранов Ленинского округа (по согласованию);
 Андрианова Нина Ивановна - руководитель городского клуба «Садовод» (по согласованию);
 Воронкова Ольга Александровна - старший преподаватель кафедры ветеринарии и физиологии животных КФ РГАУ – МСХА им. К.А.Тимирязева (по согласованию);
 Дубачева Ольга Валентиновна - заместитель начальника управления по работе с населением на территориях;
 Емельянова Нина Васильевна - ответственная за работу с садоводами и огородниками по Октябрьскому округу в местном общественном движении «Совет садоводов и огородников муниципального образования «Город Калуга» (по согласованию);
 Казначеева Нина Сергеевна - ответственная за работу с садоводами и огородниками по Московскому округу в местном общественном движении «Совет садоводов и огородников муниципального образования «Город Калуга» (по согласованию);
 Копыл Михаил Александрович - заместитель начальника управления по работе с населением на территориях;
 Корникова Нина Петровна - председатель Совета ветеранов Московского округа (по согласованию);
 Леонова Ольга Александровна - главный специалист отдела развития АПК комитета экономического развития управления экономики и имущественных отношений города Калуги;
 Яковлева Людмила Алексеевна - ответственная за работу с садоводами и огородниками по Ленинскому округу в местном общественном движении «Совет садоводов и огородников муниципального образования «Город Калуга» (по согласованию);
 Яковлева Надежда Петровна - член комиссии по сельскохозяйственным работам Совета ветеранов Октябрьского округа (по согласованию).





**РОССИЙСКАЯ ФЕДЕРАЦИЯ
КАЛУЖСКАЯ ОБЛАСТЬ
ГОРОДСКАЯ УПРАВА ГОРОДА КАЛУГИ
ПОСТАНОВЛЕНИЕ**

от 15.06.2018

№ 6165-пи

О подготовке проекта планировки территории и проекта межевания территории в районе улиц Резванская, Анненки

На основании обращения Диденко И.К. от 05.06.2018 № Гр. 4912-06-18, в соответствии со статьями 41, 41.1, 41.2, 42, 43, 45, 46 Градостроительного кодекса Российской Федерации, статьями 38, 44 Устава муниципального образования «Город Калуга», подпунктом 4.1.27 пункта 4.1 распоряжения Городской Управы города Калуги от 19.07.2007 № 6748-р «О наделении правом подписи» ПОСТАНОВЛЯЮ:

1. Принять предложение Диденко И.К. о подготовке за счет собственных средств проекта планировки территории и проекта межевания территории в районе улиц Резванская, Анненки (приложение 1).
 - 1.1. Территория проектирования может включать территорию под размещение линейных объектов внешней инженерной и транспортной инфраструктуры в случае необходимости их расположения за пределами территории проектирования. Границы и площадь указанной территории уточняются в процессе подготовки документации по планировке территории.
2. Прием предложений о порядке, сроках подготовки и содержании указанных в пункте 1 настоящего постановления проекта планировки территории и проекта межевания территории осуществляется в течение 14 рабочих дней с момента вступления в силу настоящего постановления по адресу: г.Калуга, ул.Московская, д.188, каб.112, каб.114 с понедельника по четверг с 8.00 до 13.00 и с 14.00 до 17.15, в пятницу с 8.00 до 13.00 и с 14.00 до 16.00.
3. Диденко И.К. представить в управление архитектуры, градостроительства и земельных отношений города Калуги указанные в пункте 1 настоящего постановления проект планировки территории и проект межевания территории, выполненные в соответствии с техническим заданием (приложение 2).
4. Настоящее постановление вступает в силу с момента его принятия.
5. Настоящее постановление подлежит официальному опубликованию в газете «Калужская неделя» в течение трех дней с момента его принятия и размещению на официальном сайте Городской Управы города Калуги в сети Интернет.
6. Контроль за исполнением настоящего постановления оставляю за собой.

Заместитель Городского Головы – начальник управления архитектуры, градостроительства и земельных отношений города Калуги Ю.В.КОВТУН.

Приложение к постановлению Городской Управы города Калуги от 15.06.2018 № 6165-пи

ТЕХНИЧЕСКОЕ ЗАДАНИЕ на подготовку проекта планировки территории и проекта межевания территории в районе улиц Резванская, Анненки

1. Чертежи проекта планировки территории и проекта межевания территории выполнить в масштабе 1:1000 или 1:2000 и отобразить в формате pdf, текстовые материалы представить в программе LibreOffice Writer в формате doc.
2. Проект планировки территории должен состоять из основной части и материалов по его обоснованию и включать в себя карты, чертежи планировки территории и текстовую часть, отображающие информацию в соответствии с требованиями статьи 42 Градостроительного кодекса Российской Федерации.
3. Проект межевания территории должен состоять из основной части и материалов по его обоснованию и включать в себя чертежи межевания территории и текстовую часть, отображающие информацию в соответствии с требованиями статьи 43 Градостроительного кодекса Российской Федерации.
4. Подготовку проекта планировки территории и проекта межевания территории осуществлять в соответствии с материалами и результатами инженерных изысканий, предусмотренных статьей 41.2 Градостроительного кодекса Российской Федерации.
 - 4.1. Состав и объем инженерных изысканий для подготовки документации по планировке территории, метод их выполнения устанавливаются с учетом требований технических регламентов программной инженерных изысканий, разрабатываемой исполнителем работ, в соответствии с требованиями ГКИНП-02-033-82, СП 47.13330.2012 (актуализированная редакция СНиП 11-02-96).
 - 4.2. При наличии инженерно-технических коммуникаций выполнить согласование прохождения коммуникаций с эксплуатирующими организациями.
 - 4.3. Топографические планы масштаба 1:500 представляются исполнителем работ в режимно-секретный отдел управления делами Городского Головы города Калуги в электронном виде в векторном формате.
5. Элементы чертежей проекта планировки территории и проекта межевания территории выполнить в виде тематических слоев (таблиц) в векторном обменном формате mapinfo версия 8.5 (MIF/MID) с целью внесения данных в ИСОГД г.Калуга.
6. Проект планировки территории и проект межевания территории представить на бумажной основе и в электронном виде в двух экземплярах каждый, демонстрационные материалы для публичных слушаний представляются на бумажной основе в одном экземпляре или в электронном виде.
 - 6.1. Исполнитель работ принимает участие в проведении публичных слушаний и осуществляет внесение изменений в документацию по планировке территории в случае необходимости, определяемой результатами публичных слушаний.
7. Чертежи проекта планировки территории и проекта межевания территории в электронном виде выполнить в соответствии с системой координат, используемой для ведения Единого государственного реестра недвижимости.
8. Для обеспечения работы по внесению сведений об утвержденном проекте межевания территории в Единый государственный реестр недвижимости необходимо представить описание местоположения границ земельных участков, подлежащих образованию в соответствии с проектом межевания территории, в формате MIF/MID (MapInfo) на электронном носителе типа CD-RW. При этом каждый файл должен быть подписан усиленной квалифицированной электронной подписью.
9. Проект планировки территории и проект межевания территории выполнить в соответствии с требованиями следующих нормативных правовых актов:
 - Градостроительного кодекса Российской Федерации;
 - Земельного кодекса Российской Федерации;
 - Воздушного кодекса Российской Федерации (ст. 46, ст. 47);
 - Федерального закона от 22.07.2008 № 123-ФЗ «Технический регламент о требованиях пожарной безопасности»;
 - Федерального закона от 13.07.2015 № 218-ФЗ «О государственной регистрации недвижимости»;
 - Закона Калужской области от 04.10.2004 № 344-ОЗ «О градостроительной деятельности в Калужской области»;
 - Приказа управления архитектуры и градостроительства Калужской области от 17.07.2015 № 59 «Об утверждении региональных нормативов градостроительного проектирования Калужской области»;
 - Решения Городской Думы города Калуги от 14.12.2011 № 247 «Об утверждении Правил землепользования и застройки городского округа «Город Калуга»;
 - Решения Городской Думы города Калуги от 23.12.2016 № 163 «Об утверждении местных нормативов градостроительного проектирования городского округа «Город Калуга»;
 - Решения Городской Думы городского округа «Город Калуга» от 26.04.2017 № 64 «Об утверждении Генерального плана городского округа «Город Калуга»;
 - СП 42.13330 «СНиП 2.07.01-89* Градостроительство. Планировка и застройка городских и сельских поселений»;
 - СП 47.13330.2012 «Инженерные изыскания для строительства. Основные положения»;
 - постановления Городской Управы города Калуги от 11.03.2015 № 76-п «Об утверждении положения о порядке использования топографических планов в масштабе 1 : 500 на лавсане и их цифровых копий»;
 - иных нормативных правовых актов.

Приложение 1 к постановлению Городской Управы города Калуги от 15.06.2018 № 6165-пи



**РОССИЙСКАЯ ФЕДЕРАЦИЯ
КАЛУЖСКАЯ ОБЛАСТЬ
ГОРОДСКАЯ УПРАВА ГОРОДА КАЛУГИ
ПОСТАНОВЛЕНИЕ**

от 15.06.2018

№ 6153-пи

О подготовке документации по внесению изменений в проект планировки территории в районе улицы 65 лет Победы применительно к территории квартала № 10,

утвержденный постановлением Городской Управы города Калуги от 18.03.2014 № 88-п

На основании обращения закрытого акционерного общества Строительная компания «Правый берег» (далее — ЗАО СК «Правый берег») от 29.05.2018 № 3070-06-18, в соответствии со статьями 41, 41.1, 41.2, 42, 45, 46 Градостроительного кодекса Российской Федерации, статьями 38, 44 Устава муниципального образования «Город Калуга», подпунктом 4.1.27 пункта 4.1 распоряжения Городской Управы города Калуги от 19.07.2007 № 6748-р «О наделении правом подписи» ПОСТАНОВЛЯЮ:

1. Принять предложение ЗАО СК «Правый берег» о подготовке за счет собственных средств документации по внесению изменений в проект планировки территории в районе улицы 65 лет Победы применительно к территории квартала № 10 в соответствии с техническим заданием (приложение). Границы и площадь указанной территории проектирования определяются в процессе подготовки документации по внесению изменений в проект планировки территории в районе улицы 65 лет Победы применительно к территории квартала № 10.
2. Прием предложений о порядке, сроках подготовки и содержании вносимых изменений в проект планировки территории в районе улицы 65 лет Победы применительно к территории квартала № 10, утвержденный постановлением Городской Управы города Калуги от 18.03.2014 № 88-п, осуществляется в течение 14 рабочих дней с момента вступления в силу настоящего постановления по адресу: г.Калуга, ул.Московская, д.188, каб.112, каб.114 с понедельника по четверг с 8.00 до 13.00 и с 14.00 до 17.15, в пятницу с 8.00 до 13.00 и с 14.00 до 16.00.
3. ЗАО СК «Правый берег» обеспечить подготовку документации по внесению изменений в проект планировки территории в районе улицы 65 лет Победы применительно к территории квартала № 10.
4. Настоящее постановление подлежит официальному опубликованию в газете «Калужская неделя» в течение трех дней с момента его принятия и размещению на официальном сайте Городской Управы города Калуги в сети Интернет.
5. Контроль за исполнением настоящего постановления оставляю за собой.

Заместитель Городского Головы – начальник управления архитектуры, градостроительства и земельных отношений города Калуги Ю.В.КОВТУН.

Приложение к постановлению Городской Управы города Калуги от 15.06.2018 № 6153-пи

ТЕХНИЧЕСКОЕ ЗАДАНИЕ на подготовку документации по внесению изменений в проект планировки территории в районе улицы 65 лет Победы применительно к территории квартала № 10, утвержденный постановлением Городской Управы города Калуги от 18.03.2014 № 88-п

1. Чертежи проекта планировки территории выполнить в масштабе 1:1000 или 1:2000 и отобразить в программе PDF, текстовые материалы представить в программе LibreOffice Writer в формате doc.
2. Проект планировки территории должен состоять из основной части и материалов по его обоснованию и включать в себя карты, чертежи планировки территории и текстовую часть, отображающие информацию в соответствии с требованиями статьи 42 Градостроительного кодекса Российской Федерации.
3. Подготовку проекта планировки территории осуществлять в соответствии с материалами и результатами инженерных изысканий, предусмотренных статьей 41.2 Градостроительного кодекса Российской Федерации.
 - 3.1. Состав и объем инженерных изысканий для подготовки документации по планировке территории, метод их выполнения устанавливаются с учетом требований технических регламентов программной инженерных изысканий, разрабатываемой исполнителем работ, в соответствии с требованиями ГКИНП-02-033-82, СП 47.13330.2012 (актуализированная редакция СНиП 11-02-96).
 - 3.2. При наличии инженерно-технических коммуникаций выполнить согласование прохождения коммуникаций с эксплуатирующими организациями.
 - 3.3. По результатам инженерных изысканий исполнитель представляет технические отчеты. Топографические планы масштаба 1:500 представить в электронном виде в векторном формате и на планшетах на лавсановой основе. Планшеты на лавсановой основе масштаба 1:500 можно получить в режимно-секретном отделе управления делами Городского Головы города Калуги. В случае отсутствия планшета соответствующей номенклатуры - открыть планшет на лавсановой основе (лавсан марки ПНЧ К-2). Планшеты на лавсановой основе представить в режимно-секретный отдел управления делами Городского Головы города Калуги с приложением съемки на электронном носителе в формате (dxf.mif) по адресу: г.Калуга, ул.Московская, 188, каб.402. Утверждение документации по планировке территории возможно после приемки соответствующих материалов режимно-секретным отделом управления делами Городского Головы города Калуги, подтверждающейся представлением копии постановления Городской Управы города Калуги о подготовке документации по планировке территории с наличием подписи и печати режимно-секретного отдела управления делами Городского Головы города Калуги.

4. Элементы чертежей проекта планировки территории (красные линии, границы зон планируемого размещения объектов капитального строительства) выполнить в виде тематических слоев (таблиц) в векторном обменном формате mapinfo версия 8.5 (MIF/MID) с целью внесения данных в ИСОГД г.Калуга.
5. Проект планировки территории представить на бумажной основе и в электронном виде в двух экземплярах каждый, демонстрационные материалы для общественных обсуждений или публичных слушаний представляются на бумажной основе в одном экземпляре и в электронном виде.
- 5.1. Исполнитель работ принимает участие в проведении публичных слушаний и осуществляет внесение изменений в документацию по планировке территории в случае необходимости, определяемой результатами публичных слушаний.
6. Чертежи проекта планировки территории в электронном виде выполнить в соответствии с системой координат, используемой для ведения Единого государственного реестра недвижимости.
7. Проект планировки территории выполнить в соответствии с требованиями следующих нормативных правовых актов:
- Градостроительного кодекса Российской Федерации;
 - Земельного кодекса Российской Федерации;
 - Воздушного кодекса Российской Федерации (ст. 46, ст. 47);
 - Федерального закона от 22.07.2008 № 123-ФЗ «Технический регламент о требованиях пожарной безопасности»;
 - Федерального закона от 13.07.2015 № 218-ФЗ «О государственной регистрации недвижимости»;
 - Закона Калужской области от 04.10.2004 № 344-ОЗ «О градостроительной деятельности в Калужской области»;
 - Приказа управления архитектуры и градостроительства Калужской области от 17.07.2015 № 59 «Об утверждении региональных нормативов градостроительного проектирования Калужской области»;
 - Решения Городской Думы города Калуги от 14.12.2011 № 247 «Об утверждении Правил землепользования и застройки городского округа «Город Калуга»;
 - Решения Городской Думы города Калуги от 23.12.2016 № 163 «Об утверждении местных нормативов градостроительного проектирования городского округа «Город Калуга»;
 - Решения Городской Думы города Калуги от 26.04.2017 № 64 «Об утверждении Генерального плана городского округа «Город Калуга»;
 - СП 42.13330.2016 «СНиП 2.07.01-89* Градостроительство. Планировка и застройка городских и сельских поселений» (Приказ Минстроя России от 30.12.2016 № 1034/пр);
 - СП 47.13330.2012 «Инженерные изыскания для строительства. Основные положения»;
 - постановление Городской Управы города Калуги от 11.03.2015 № 76-п «Об утверждении положения о порядке использования топографических планов в масштабе 1:500 на лавсане и их цифровых копий»;
 - иных нормативных правовых актов.



**РОССИЙСКАЯ ФЕДЕРАЦИЯ
КАЛУЖСКАЯ ОБЛАСТЬ
ГОРОДСКАЯ УПРАВА ГОРОДА КАЛУГИ
ПОСТАНОВЛЕНИЕ**

от 15.06.2018

№ 6148-пн

**О предоставлении обществу с ограниченной ответственностью «АСТРАЛ-СЕРВИС»
разрешения на отклонение от предельных параметров разрешенного строительства
объекта капитального строительства**

На основании заявления заявителя общества с ограниченной ответственностью «АСТРАЛ-СЕРВИС» от 25.04.2018 № 2466-06-17, статьи 40 Градостроительного кодекса Российской Федерации, статей 34, 43, 46 Устава муниципального образования «Город Калуга», подпункта 4.1.18 пункта 4.1 распоряжения Городского Головы городского округа «Город Калуга» от 19.07.2007 № 6748-р «О наделении правом подписи», заключения комиссии по подготовке проекта Правил землепользования и застройки городского округа «Город Калуга» от 24.05.2018 № 5 о результатах публичных слушаний по вопросу получения разрешения на отклонение от предельных параметров разрешенного строительства для земельного участка с кадастровым номером 40:26:000293:1605 ПОСТАНОВЛЯЮ:

1. Предоставить обществу с ограниченной ответственностью «АСТРАЛ-СЕРВИС» разрешение на отклонение от предельных параметров разрешенного строительства для земельного участка с кадастровым номером 40:26:000293:1605 общей площадью 1869 кв.м (адрес (описание местоположения): установлено относительно ориентира, расположенного в границах участка. Почтовый адрес ориентира: Калужская область, г.Калуга, ул.Академика Королева, д.37/29) под многоквартирный дом в части увеличения максимального процента застройки до 55%.
2. Настоящее постановление вступает в силу с момента его принятия.
3. Настоящее постановление подлежит официальному опубликованию в газете «Калужская неделя» и размещению на официальном сайте Городской Управы города Калуги в сети Интернет.
4. Контроль за исполнением настоящего постановления оставляю за собой.

Заместитель Городского Головы – начальник управления архитектуры,
градостроительства и земельных отношений города Калуги **Ю.В.КОВТУН.**

Уведомление

Уважаемые владельцы транспортных средств!

В соответствии с Положением об эвакуации бесхозного, брошенного, разукомплектованного автотранспорта на территории муниципального образования «Город Калуга», утвержденным постановлением Городской Управы города Калуги от 09.12.2013 № 395-п, управление по работе с населением на территориях предлагает Вам в течение 7 суток после даты опубликования данного уведомления своими силами переместить транспортное средство в предназначенное для хранения транспортных средств место или эвакуировать/утилизировать транспортное средство в случае прекращения его эксплуатации, расположенных по указанному адресу (см.таблица).

В случае неприятия Вами мер в срок, указанный в настоящем уведомлении, транспортное средство будет эвакуировано в августе 2018 года.

**Перечень бесхозного, брошенного, разукомплектованного автотранспорта
выявленного на территории муниципального образования «Город Калуга» и
находящегося без перемещения более 30 дней**

№№ п/п	Адрес	Марка	Государственный номер
Ленинский округ			
1.	ул.Гвардейская, д.5а	ИЖ красно-фиолетового цвета	С169ТО199
2.	ул.Гвардейская, д.5а	ВАЗ 21013 красного цвета	А187НН40
3.	ул.Карачевская, д.27	ВАЗ 21099 серебристого цвета	Н193ТМ40
4.	ул.Карачевская, д.25	ВАЗ 2109 красного цвета	К522КО40
5.	ул.Гурьянова, д.59 корп.3	ВАЗ 2109 красного цвета	Е718ВУ40
6.	ул.Октябрьская, д.20	ВАЗ белого цвета	О392ВЕ40

27 июня 2018 будет проведен ОСМОТР ТРАНСПОРТНЫХ СРЕДСТВ

Комиссия при Городской Управе города Калуги, созданная для решения вопросов об эвакуации и осмотре транспортных средств, подлежащих эвакуации, извещает о том, что по указанным адресам будет проводиться осмотр транспортных средств, в ходе которого будут составлены акты о необходимости их эвакуации.

Извещение. Уважаемые владельцы транспортных средств!

Комиссия при Городской Управе города Калуги созданная для решения вопросов об эвакуации и осмотре транспортных средств, подлежащих эвакуации, в соответствии с Положением об эвакуации бесхозного, брошенного, разукомплектованного автотранспорта на территории муниципального образования «Город Калуга», утвержденным постановлением Городской Управы города Калуги от 09.12.2013 № 395-п, извещает Вас (см.таблица), что по указанным адресам будет проводиться осмотр транспортных средств (далее – ТС) с составлением актов о необходимости их эвакуации.

**Список автотранспорта с признаками бесхозного и брошенного, расположенного на территории
муниципального образования «Город Калуга», по которому в комиссию поступили обращения для
принятия решения об эвакуации**

Адрес размещения ТС	Марка ТС	Гос. регистр. знак ТС	Дата и время осмотра ТС
ул.Постовалова, д.6	«Волга» серого цвета	Н176УН40	27.06.2018 10.00-13.00
ул.Хрустальная, д.62б	«ВАЗ 21043» бежевого цвета	В197ЕЕ40	
ул.Хрустальная, д.60	«Газель» белого цвета	М190МН40	
ул.Градцевское шоссе, д.54	«Мерседес» черного цвета	М434МН71	
ул.Болотникова, д.15	«Мазда» красного цвета	Т697УН190	
ул.Гвардейская, д.1	«ВАЗ 2105» красно-коричневого цвета	отсутствует	
Садовая, д.10	«ВАЗ 21150093» серебристого цвета (сожженная)	отсутствует	
Садовая, д.3	«Мицубиси» красного цвета	М557АН40	
ул.Кибальчича, д.25	«Шевроле Спарк» зеленого цвета	М974ММ40	
ул.Кибальчича, д.15	«БМВ» черного цвета	Н089ХН40	
ул.Тульская, д.13б	«Тойота Королла» серого цвета	К587МХ40	



**РОССИЙСКАЯ ФЕДЕРАЦИЯ
КАЛУЖСКАЯ ОБЛАСТЬ
ГОРОДСКАЯ УПРАВА ГОРОДА КАЛУГИ
ПОСТАНОВЛЕНИЕ**

от 19.06.2018

№ 212-п

**Об утверждении положения о порядке осуществления контроля за соблюдением
Федерального закона «О контрактной системе в сфере закупок товаров, работ, услуг для
обеспечения государственных и муниципальных нужд» в муниципальном образовании
«Город Калуга» и о порядке применения постановления Городской Управы города
Калуги от 04.07.2014 № 223-п**

В соответствии с частями 11, 11.1 статьи 99 Федерального закона от 05.04.2013 № 44-ФЗ «О контрактной системе в сфере закупок товаров, работ, услуг для обеспечения государственных и муниципальных нужд», статьями 38, 43 Устава муниципального образования «Город Калуга» ПОСТАНОВЛЯЮ:

1. Утвердить положение о порядке осуществления контроля за соблюдением Федерального закона «О контрактной системе в сфере закупок товаров, работ, услуг для обеспечения государственных и муниципальных нужд» в муниципальном образовании «Город Калуга» (приложение).
2. Постановление Городской Управы города Калуги от 04.07.2014 № 223-п «Об утверждении положения о порядке осуществления контроля за соблюдением Федерального закона «О контрактной системе в сфере закупок товаров, работ, услуг для обеспечения государственных и муниципальных нужд» в муниципальном образовании «Город Калуга» (далее - Постановление № 223-п) применяется при осуществлении контроля за соблюдением Федерального закона «О контрактной системе в сфере закупок товаров, работ, услуг для обеспечения государственных и муниципальных нужд», начатого до вступления в силу настоящего постановления и до окончания мероприятий по контролю в соответствии с Постановлением № 223-п.
3. Настоящее постановление вступает в силу после его официального опубликования.
4. Контроль за исполнением настоящего постановления оставляю за собой.

Городской Голова города Калуги **Д.О.РАЗУМОВСКИЙ.**

**Приложение к постановлению Городской Управы города Калуги от 19.06.2018 № 212-п
ПОЛОЖЕНИЕ О ПОРЯДКЕ ОСУЩЕСТВЛЕНИЯ КОНТРОЛЯ ЗА СОБЛЮДЕНИЕМ ФЕДЕРАЛЬНОГО ЗАКОНА «О
КОНТРАКТНОЙ СИСТЕМЕ В СФЕРЕ ЗАКУПОК ТОВАРОВ, РАБОТ, УСЛУГ ДЛЯ ОБЕСПЕЧЕНИЯ ГОСУДАРСТВЕННЫХ
И МУНИЦИПАЛЬНЫХ НУЖД» В МУНИЦИПАЛЬНОМ ОБРАЗОВАНИИ «ГОРОД КАЛУГА»**

1. Общие положения

1. Настоящее Положение устанавливает порядок осуществления управлением делами Городского Головы города Калуги, в лице комитета по контролю – ревизионной работе управления делами Городского Головы города Калуги, контроля за соблюдением Федерального закона от 05.04.2013 № 44-ФЗ «О контрактной системе в сфере закупок товаров, работ, услуг для обеспечения государственных и муниципальных нужд» (далее – Федеральный закон о контрактной системе) как органом внутреннего муниципального финансового контроля.
2. Деятельность комитета по контрольно-ревизионной работе управления делами Городского Головы города Калуги (далее - комитет) по контролю за соблюдением Федерального закона о контрактной системе (далее - деятельность по контролю) должна основываться на принципах законности, объективности, эффективности, независимости, профессиональной компетентности, достоверности результатов и гласности.
3. Деятельность по контролю осуществляется посредством проведения плановых и внеплановых проверок (далее - контрольные мероприятия). Проверки подразделяются на выездные и камеральные, а также встречные проверки, проводимые в рамках выездных и (или) камеральных проверок.
4. Должностными лицами, осуществляющими деятельность по контролю, являются председатель комитета, сотрудники комитета, в должностные обязанности которых входит проведение контрольных мероприятий (далее – сотрудники комитета).
5. Сотрудники комитета обязаны:
 - а) соблюдать требования правовых актов в установленной сфере деятельности;
 - б) проводить контрольные мероприятия в соответствии с приказом руководителя управления делами Городского Головы города Калуги;
 - в) знакомить руководителя или уполномоченное должностное лицо субъекта контроля – заказчика, контрактных служб, контрактных управляющих, уполномоченных органов, уполномоченных учреждений, осуществляющих действия, направленные на осуществление закупок товаров, работ, услуг для обеспечения муниципальных нужд, - с копией приказа руководителя управления делами Городского Головы города Калуги о назначении контрольного мероприятия, о приостановлении, возобновлении, продлении срока проведения выездной и камеральной проверок, об изменении состава проверочной группы комитета, а также с результатами выездной и камеральной проверки.
 - б. Сотрудники комитета в соответствии с частью 27 статьи 99 Федерального закона о контрактной системе имеют право:
 - а) запрашивать и получать на основании мотивированного запроса в письменной форме документы, информацию, необходимые для проведения контрольных мероприятий;
 - б) при осуществлении контрольных мероприятий беспрепятственно по предъявлении служебных удостоверений и копии приказа руководителя управления делами Городского Головы города Калуги о назначении контрольного мероприятия посещать помещения и территории, которые занимают субъекты контроля, требовать предъявления поставленных товаров, результатов выполненных работ, оказанных услуг, а также проводить необходимые экспертизы и организовать проведение экспертиз и другие мероприятия по контролю;
 - г) обращаться в суд, арбитражный суд с исками о признании осуществления закупок недействительными в соответствии с Гражданским кодексом Российской Федерации.

Председатель комитета вправе выдавать обязательные для исполнения предписания об устранении

выявленных нарушений законодательства Российской Федерации и иных нормативных правовых актов о контрактной системе в сфере закупок товаров, работ, услуг для обеспечения государственных и муниципальных нужд в случаях, предусмотренных законодательством Российской Федерации. Предписание выдается председателем комитета и согласовывается Городским Головой города Калуги.

При выявлении в ходе проведения контрольного мероприятия факта свершения действия (бездействия), содержащего признаки состава преступления, управление делами Городского Головы города Калуги направляет в правоохранительные органы информацию о таком факте и (или) документы и иные материалы, подтверждающие такой факт, в течение 3 рабочих дней с даты выявления такого факта.

При выявлении в ходе проведения контрольного мероприятия факта совершения действия (бездействия), содержащего признаки административного правонарушения, управление делами Городского Головы города Калуги направляет информацию о таком факте и (или) документы и иные материалы, подтверждающие такой факт, в орган, уполномоченный на возбуждение дела об административном правонарушении, в течение 15 рабочих дней с момента составления акта проверки.

При выявлении в ходе проведения контрольного мероприятия обстоятельств и фактов, свидетельствующих о признаках нарушений, относящихся к компетенции другого государственного (муниципального) органа (должностного лица), управление делами Городского Головы города Калуги направляет информацию о таких обстоятельствах и фактах в соответствующий орган (должностному лицу) в течение 10 рабочих дней с даты выявления таких обстоятельств и фактов.

7. Все документы, составляемые сотрудниками комитета в рамках контрольного мероприятия, приобщаются к материалам состава преступления, учитываются и хранятся, в том числе с применением автоматизированных информационных систем.

8. Запросы о предоставлении документов и информации, акты проверок, предписания вручаются руководителям или уполномоченным должностным лицам субъектов контроля (далее - представитель субъекта контроля) либо направляются заказным почтовым отправлением с уведомлением о вручении или иным способом, свидетельствующим о дате его получения адресатом, в том числе с применением автоматизированных информационных систем.

9. Срок представления субъектом контроля документов и информации устанавливается в запросе и отсчитывается с даты получения запроса субъектом контроля.

10. Порядок использования единой информационной системы в сфере закупок, а также ведения документооборота в единой информационной системе в сфере закупок при осуществлении деятельности по контролю, предусмотренный пунктом 5 части 11 статьи 99 Федерального закона о контрактной системе, должен соответствовать требованиям Правил ведения реестра жалоб, плановых и внеплановых проверок, принятых по ним решений и выданных предписаний, утвержденных постановлением Правительства Российской Федерации от 27 октября 2015 года № 1148.

Обязательными документами для размещения в единой информационной системе в сфере закупок являются отчет о результатах выездной или камеральной проверки, который оформляется в соответствии с пунктом 42 настоящего Положения, предписание, выданное субъекту контроля в соответствии с подпунктом «а» пункта 42 настоящего Положения.

11. Сотрудники комитета несут ответственность за решения и действия (бездействие), принимаемые (осуществляемые) в процессе осуществления контрольных мероприятий, в соответствии с законодательством Российской Федерации.

12. К процедурам осуществления контрольного мероприятия относятся назначение контрольного мероприятия, проведение контрольного мероприятия и реализация результатов проведения контрольного мероприятия.

II. Назначение контрольных мероприятий

13. Контрольное мероприятие проводится сотрудником (сотрудниками) комитета на основании приказа руководителя управления делами Городского Головы города Калуги о назначении контрольного мероприятия.

14. Приказ руководителя управления делами Городского Головы города Калуги о назначении контрольного мероприятия должен содержать следующие сведения:

- наименование субъекта контроля;
- место нахождения субъекта контроля;
- место фактического осуществления деятельности субъекта контроля;
- проверяемый период;
- основание проведения контрольного мероприятия;
- ему контрольного мероприятия;
- фамилии, имена, отчества (последнее - при наличии) сотрудника комитета (при проведении камеральной проверки одним должностным лицом), членов проверочной группы, руководителя проверочной группы комитета (при проведении контрольного мероприятия проверочной группой), уполномоченных на проведение контрольного мероприятия, а также экспертов, представителей экспертных организаций, привлекаемых к проведению контрольного мероприятия;
- срок проведения контрольного мероприятия;
- перечень основных вопросов, подлежащих изучению в ходе проведения контрольного мероприятия.

15. Изменение состава должностных лиц проверочной группы комитета, а также замена должностного лица комитета (при проведении камеральной проверки одним должностным лицом), уполномоченных на проведение контрольного мероприятия, оформляется приказом руководителя управления делами Городского Головы города Калуги.

16. Плановые проверки осуществляются в соответствии с утвержденным планом контрольных мероприятий (далее - план проверок) с разбивкой по кварталам, который формируется исходя из необходимости обеспечения всесторонней деятельности по контролю.

План проверок разрабатывается комитетом и утверждается правовым актом Городской Управы города Калуги не позднее 15 декабря года, предшествующего следующему календарному году.

В плане в обязательном порядке устанавливаются конкретные субъекты контроля, форма проверки, тема проверки, период проведения проверки.

План проверок подлежит размещению на официальном сайте Городской Управы города Калуги не позднее пяти рабочих дней со дня его утверждения.

Формирование плана проверок осуществляется с учетом информации о планируемых (проводимых) Контрольно-счетной палатой города Калуги контрольных мероприятиях.

При формировании плана проверок учитываются следующие критерии отбора субъектов контроля:

- период, прошедший с момента проведения проверки, и результаты проведения предыдущих проверок в отношении соответствующего субъекта контроля;
- поручения Городского Головы города Калуги.

17. Периодичность проведения плановых проверок в отношении одного субъекта контроля и одной темы проверки должна составлять не более 1 раза в год.

18. Внеплановые проверки проводятся в соответствии с приказом руководителя управления делами Городского Головы города Калуги:

- на основании поступившей информации о нарушении законодательства Российской Федерации о контрактной системе в сфере закупок товаров, работ, услуг для обеспечения государственных и муниципальных нужд и принятых в соответствии с ним нормативных правовых (правовых) актов;
- в случае истечения срока исполнения субъектами контроля ранее выданных предписаний;
- по результатам рассмотрения акта, оформленного по результатам выездной или камеральной проверки, с учетом возражений субъекта контроля (при их наличии) и иных материалов выездной или камеральной проверки.

III. Проведение контрольных мероприятий

19. Камеральная проверка может проводиться одним сотрудником комитета или проверочной группой комитета.

20. Выездная проверка проводится проверочной группой комитета в составе не менее двух сотрудников комитета.

21. Руководителем проверочной группы является начальник отдела комитета.

22. Камеральная проверка проводится по месту нахождения комитета на основании документов и информации, представленных субъектом контроля по запросу комитета, а также документов и информации, полученных в результате анализа данных единой информационной системы в сфере закупок.

23. Срок проведения камеральной проверки не может превышать 20 рабочих дней со дня получения от субъекта контроля документов и информации по запросу комитета.

24. При проведении камеральной проверки сотрудником комитета (при проведении камеральной проверки одним сотрудником) либо проверочной группой комитета проводится проверка полноты представленных субъектом контроля документов и информации по запросу комитета в течение 3 рабочих дней со дня получения от субъекта контроля таких документов и информации.

25. В случае если по результатам проверки полноты представленных субъектом контроля документов и информации в соответствии с пунктом 24 настоящего Положения установлено, что субъектом контроля не в полном объеме представлены запрошенные документы и информация, проведение камеральной проверки приостанавливается в соответствии с подпунктом «г» пункта 32 настоящего Положения со дня окончания проверки полноты представленных субъектом контроля документов и информации.

Одновременно с направлением копии решения о приостановлении камеральной проверки в соответствии с пунктом 34 настоящего Положения в адрес субъекта контроля направляется повторный запрос о предоставлении недостающих документов и информации, необходимых для проведения проверки. В случае непредставления субъектом контроля документов и информации по повторному запросу комитета по истечении срока приостановления проверки в соответствии с подпунктом «г» пункта 32 Положения проверка возобновляется.

Факт непредставления субъектом контроля документов и информации фиксируется в акте, который оформляется по результатам проверки.

26. Выездная проверка проводится по месту нахождения и месту фактического осуществления деятельности субъекта контроля.

27. Срок проведения выездной проверки не может превышать 30 рабочих дней.

28. В ходе выездной проверки проводятся контрольные действия по документальному и фактическому изучению деятельности субъекта контроля.

Контрольные действия по документальному изучению проводятся путем анализа финансовых, бухгалтерских, отчетных документов, документов о планировании и осуществлении закупок и иных документов субъекта контроля с учетом устных и письменных объяснений должностных, материально ответственных лиц субъекта контроля и осуществления других действий по контролю.

Контрольные действия по фактическому изучению проводятся путем осмотра, инвентаризации, наблюдения, пересчета, экспертизы, контрольных замеров и осуществления других действий по контролю.

29. Срок проведения выездной или камеральной проверки может быть продлен не более чем на 10 рабочих дней на основании приказа руководителя управления делами Городского Головы города Калуги. Решение о продлении срока контрольного мероприятия принимается на основании мотивированного обращения сотрудника комитета (при проведении камеральной проверки одним должностным лицом) либо руководителя проверочной группы комитета.

Основанием продления срока контрольного мероприятия является получение в ходе проведения проверки информации о наличии в деятельности субъекта контроля нарушений законодательства Российской Федерации о контрактной системе в сфере закупок товаров, работ, услуг для обеспечения государственных и муниципальных нужд и принятых в соответствии с ним нормативных правовых (правовых) актов, требующей дополнительного изучения.

30. В рамках выездной или камеральной проверки проводится встречная проверка на основании приказа руководителя управления делами Городского Головы города Калуги, принятого на основании мотивированного обращения сотрудника комитета (при проведении камеральной проверки одним сотрудником) либо руководителя проверочной группы комитета.

При проведении встречной проверки проводятся контрольные действия в целях установления и (или) подтверждения либо опровержения фактов нарушений законодательства Российской Федерации о контрактной системе в сфере закупок товаров, работ, услуг для обеспечения государственных и муниципальных нужд и принятых в соответствии с ним нормативных правовых (правовых) актов.

31. Встречная проверка проводится в порядке, установленном настоящим Положением для выездных и камеральных проверок в соответствии с пунктами 19-22, 26, 28 Положения.

Срок проведения встречной проверки не может превышать 20 рабочих дней.

32. Проведение выездной или камеральной проверки на основании приказа руководителя управления делами Городского Головы города Калуги, принятого на основании мотивированного обращения сотрудника комитета (при проведении камеральной проверки одним сотрудником) либо руководителя проверочной группы комитета приостанавливается на общий срок не более 30 рабочих дней в следующих случаях:

- на период проведения встречной проверки, но не более чем на 20 рабочих дней;
- на период организации и проведения экспертиз, но не более чем на 20 рабочих дней;
- на период воспрепятствования проведению контрольного мероприятия и (или) уклонения от проведения контрольного мероприятия, но не более чем на 20 рабочих дней;
- на период, необходимый для представления субъектом контроля документов и информации по повторному запросу Органа контроля в соответствии с пунктом 25 настоящего Положения, но не более чем на 10 рабочих дней;
- на период не более 20 рабочих дней при наличии обстоятельств, которые делают невозможным дальнейшее проведение контрольного мероприятия по причинам, не зависящим от должностного лица комитета (при проведении камеральной проверки одним должностным лицом) либо проверочной группы комитета, включая наступление обстоятельств непреодолимой силы.

33. Решение о возобновлении проведения выездной или камеральной проверки принимается в срок не более 2 рабочих дней:

- после завершения проведения встречной проверки и (или) экспертизы согласно подпунктам «а», «б» пункта 32 настоящего Положения;
- после устранения причин приостановления проведения проверки, указанных в подпунктах «в» - «д» пункта 32 настоящего Положения;
- после истечения срока приостановления проверки в соответствии с подпунктами «в» - «д» пункта 32 настоящего Положения.

34. Решение о продлении срока проведения выездной или камеральной проверки, приостановлении, возобновлении проведения выездной или камеральной проверки оформляется приказом руководителя управления делами Городского Головы города Калуги, в котором указываются основания продления срока проведения проверки, приостановления, возобновления проведения проверки.

Копия приказа руководителя управления делами Городского Головы города Калуги о продлении срока проведения выездной или камеральной проверки, приостановлении, возобновлении проведения выездной или камеральной проверки направляется (вручается) субъекту контроля в срок не более 3 рабочих дней со дня издания соответствующего приказа.

35. В случае непредставления или несвоевременного представления документов и информации по запросу комитета в соответствии с подпунктом «а» пункта 6 настоящего Положения либо представления заведомо недостоверных документов и информации комитетом осуществляются мероприятия по применению мер ответственности в соответствии с законодательством Российской Федерации об административных правонарушениях.

IV. Оформление результатов контрольных мероприятий

36. Результаты встречной проверки оформляются актом, который подписывается сотрудником комитета (при проведении камеральной проверки одним сотрудником) либо всеми членами проверочной группы комитета (при проведении проверки проверочной группой) в последний день проведения проверки и приобщается к материалам выездной или камеральной проверки соответственно.

По результатам встречной проверки предписания субъекту контроля не выдаются.

37. По результатам выездной или камеральной проверки в срок не более 3 рабочих дней, исчисляемых со дня, следующего за днем окончания срока проведения контрольного мероприятия, оформляется акт, который подписывается сотрудником комитета (при проведении камеральной проверки одним сотрудником) либо всеми членами проверочной группы комитета (при проведении проверки проверочной группой).

38. К акту, оформленному по результатам выездной или камеральной проверки, прилагаются результаты экспертиз, фото-, видео- и аудиоматериалы, акт встречной проверки (в случае ее проведения), а также иные материалы, полученные в ходе проведения контрольных мероприятий.

39. Акт, оформленный по результатам выездной или камеральной проверки, в срок не более 3 рабочих дней со дня его подписания должен быть вручен (направлен) представителю субъекта контроля.

40. Субъект контроля вправе представить письменные возражения на акт, оформленный по результатам выездной или камеральной проверки, в срок не более 10 рабочих дней со дня получения такого акта. Письменные возражения субъекта контроля приобщаются к материалам проверки.

41. Акт, оформленный по результатам выездной или камеральной проверки, возражения субъекта контроля (при их наличии) и иные материалы выездной или камеральной проверки подлежат рассмотрению председателем комитета.

42. По результатам рассмотрения акта, оформленного по результатам выездной или камеральной проверки, с учетом возражений субъекта контроля (при их наличии) и иных материалов выездной или камеральной проверки председатель комитета в срок не более 30 рабочих дней со дня подписания акта:

- выдает обязательное для исполнения предписание в случаях, установленных Федеральным законом о контрактной системе;
- дает поручение сотрудникам комитета о подготовке проекта приказа руководителя управления делами Городского Головы города Калуги о проведении внеплановой выездной проверки.

Одновременно с подписанием акта проверки председателем комитета утверждается отчет о результатах выездной или камеральной проверки, в который включаются все отраженные в акте нарушения, выявленные при проведении проверки и подтвержденные после рассмотрения возражений субъекта контроля (при их наличии).

Отчет о результатах выездной или камеральной проверки подписывается сотрудником комитета (при проведении камеральной проверки одним сотрудником) либо руководителем проверочной группы комитета, проводившим проверку.

Отчет о результатах выездной или камеральной проверки приобщается к материалам проверки.
 V. Реализация результатов контрольных мероприятий
 43. Предписание направляется (вручается) представителю субъекта контроля в срок не более 5 рабочих дней со дня его подписания председателем комитета.
 44. Предписание должно содержать сроки его исполнения.
 Предписания составляются в двух экземплярах. Один экземпляр направляется субъекту контроля, другой остается в комитете.
 45. Сотрудник комитета (при проведении камеральной проверки одним сотрудником) либо руководитель проверочной группы комитета обязаны осуществлять контроль за выполнением субъектом контроля предписания.
 В случае неисполнения в установленный срок предписания к лицу, не исполнившему такое предписание, применяются меры в соответствии с законодательством Российской Федерации.
 46. Отмена предписаний осуществляется правовым актом Городской Управы города Калуги по результатам обжалований решений, действий (бездействия) сотрудников комитета в рамках осуществления мероприятий по контролю.
 47. Формы предписаний, актов и иных документов, предусмотренных настоящим Положением, утверждаются правовым актом Городской Управы города Калуги.



**РОССИЙСКАЯ ФЕДЕРАЦИЯ
 КАЛУЖСКАЯ ОБЛАСТЬ
 ГОРОДСКАЯ УПРАВА ГОРОДА КАЛУГИ
 ПОСТАНОВЛЕНИЕ**

от 14.06.2018 № 208-п
О внесении изменений в постановление Городской Управы города Калуги от 28.08.2014 № 291-п «Об утверждении проекта планировки и проекта межевания территории в районе Правобережья»

На основании статей 41, 45, 46 Градостроительного кодекса Российской Федерации, статей 36, 44 Устава муниципального образования «Город Калуга», постановления Городской Управы города Калуги от 20.06.2017 № 7064-п «О подготовке документации по внесению изменений в проект планировки территории и проект межевания территории в районе Правобережья, утвержденные постановлением Городской Управы города Калуги от 28.08.2014 № 291-п» ПОСТАНОВЛЯЮ:
 1. Внести следующие изменения в постановление Городской Управы города Калуги от 28.08.2014 № 291-п «Об утверждении проекта планировки и проекта межевания территории в районе Правобережья» (далее - Постановление):
 1.1. Приложения 1, 2.1, 2.2, 2.3, 2.4, 3.1, 3.2, 4.1, 4.2, 4.3, 4.4, 5 к Постановлению изложить в новой редакции согласно приложению 1 «Проект планировки территории» к настоящему постановлению.
 1.2. Приложения 6, 7, 8, 9.1, 9.2, 9.3, 10, 11 к Постановлению изложить в новой редакции согласно приложению 2 «Проект межевания территории» к настоящему постановлению.
 2. Проект планировки территории и проект межевания территории в районе Правобережья, утвержденные Постановлением, в редакции настоящего постановления подлежат официальному опубликованию в газете «Калужская неделя» и размещению на официальном сайте Городской Управы города Калуги в сети Интернет в течение семи дней с момента принятия настоящего постановления.
 3. Настоящее постановление вступает в силу после его официального опубликования.
 4. Контроль за исполнением настоящего постановления возложить на управление архитектуры, градостроительства и земельных отношений города Калуги.

Городской Глава города Калуги Д.О.РАЗУМОВСКИЙ.

Приложение 1
 к постановлению Городской Управы
 города Калуги
 от 14.06.2018 № 208-п

**Общество с ограниченной ответственностью
 «Строительная группа «Атриум»**
 Свидетельство СРО-П-086-15122009 №144-2016-6732072130-П-1 от 30 сентября 2016г.

**Проект планировки территории
 ТОМ I
 «Основная (утверждаемая) часть
 проекта планировки»**

Смоленск 2018 г.

Положение о характеристиках планируемого развития территории, в том числе о плотности и параметрах застройки территории, о характеристиках объектов капитального строительства жилого, общественно-делового и иного назначения и необходимых для функционирования таких объектов и обеспечения жизнедеятельности граждан объектов коммунальной, транспортной, социальной инфраструктур.

1. Положение о характеристиках планируемого развития территории, в том числе о плотности и параметрах застройки территории.

1.1. Характеристики планируемого развития территории.

- Планируется размещение:
- многоквартирных жилых домов со встроенно-пристроенными помещениями;
 - многоквартирных жилых домов;
 - многоуровневых паркингов;
 - дошкольных образовательных учреждений на 180 мест;
 - торгового центра;
 - общеобразовательной школы на 1100 учащихся;
 - основных проездов;
 - бульвара;
 - сетей хозяйственно-питьевого и противопожарного водопровода;
 - сетей самотечной хозяйственно-бытовой канализации;
 - сетей самотечной дождевой канализации;
 - сетей тепловых;
 - сетей газопровода среднего давления;
 - сетей связи;
 - силовых сетей 0,4кВ, 0,10кВ;
 - ТП, РП, ГРП;
 - элементов озеленения и благоустройства.

1.2. Плотность застройки территории.

Согласно СП 42.13330.2016 «СНиП 2.07.01-89* Градостроительство. Планировка и застройка городских и сельских поселений» (утв. приказом Минстроя России от 30.12.2016 № 1034/пр.) Приложение Б на расчетный срок реализации проекта планировки территории показатели плотности застройки территориальной зоны приняты:

- коэффициент застройки - 0,24;
- коэффициент плотности застройки - 0,99.

1.3. Параметры застройки территории.

Согласно решению Городской Думы города Калуга от 24.01.2018 № 12 «О внесении изменений в решение Городской Дума города Калуги от 14.12.2011 № 247 «Об утверждении Правил землепользования и застройки городского округа «Город Калуга» на планируемой территории установлена территориальная зона Ж-3. Зона предназначена для застройки жилыми домами различной этажности, допускается размещение объектов социального и культурно-бытового обслуживания населения, преимущественно местного значения, иных объектов согласно градостроительным регламентам.

Проестом планировки территории приняты предельные (минимальные и (или) максимальные) размеры земельных участков и параметры разрешенного строительства, реконструкции объектов капитального строительства, которые соответствуют установленным для зоны Ж-1:

- Минимальная площадь земельного участка:
- многоэтажной жилой застройки - 3000м²;
 - дошкольное, начальное и среднее образование - 2200м²;
 - объекты торговли - 6000м²;
 - обслуживание автотранспорта (многоуровневый паркинг) - 5000м².
- Максимальный процент застройки:
- многоэтажной жилой застройки - 60%;
 - дошкольное, начальное и среднее образование - 50%;
 - объекты торговли - 70%;
 - обслуживание автотранспорта (многоуровневый паркинг) - 70%.
- Предельное количество этажей:
- многоэтажной жилой застройки - 17 этажей;
 - дошкольное, начальное и среднее образование - 4 этажа;
 - объекты торговли - 6 этажей;
 - обслуживание автотранспорта (многоуровневый паркинг) - 7 этажей.
- Планируется размещение:
- многоквартирных жилых домов - 9-10 этажей;
 - общеобразовательной школы - 4 этажа;
 - детских образовательных учреждений - 2 этажа;
 - торгового центра - 3 этажа.

2. Положение о характеристиках объектов капитального строительства жилого, общественно-делового и иного назначения и необходимых для функционирования таких объектов и обеспечения жизнедеятельности граждан объектов коммунальной, транспортной, социальной инфраструктур.

2.1. Характеристики объектов капитального строительства жилого назначения.

Планируемые жилые дома по уровню комфортности относятся к эконом классу с нормой площади жилого дома и квартиры в расчете на одного человека не менее 30 м², согласно СП 42.13330.2016 «СНиП 2.07.01-89* Градостроительство. Планировка и застройка городских и сельских поселений» (утв. приказом Минстроя России от 30.12.2016 № 1034/пр.).

2.2. Характеристика планируемых многоквартирных домов со встроенными объектами обслуживания

№	Назначение	Классификация объектов		Предельная (максимальная) площадь застройки, м ²	Предельная (максимальная) общая площадь квартир дома (с учетом помещений), м ²	Предельная (максимальная) общая площадь встроенных помещений, м ²	Расчетная численность населения	Количество квартир	Общая площадь территории застройки, м ²	Площадь зоны планируемого размещения по проекту, м ²	Расчетное количество многоэтажных многоквартирных домов	Классификация размещения в градостроительном плане (с учетом расчета жилой площади)
		Классификация объектов	Количество объектов									
1	Многоквартирный дом со встроенными объектами обслуживания	18	2	647,20	4143,14	231,40	118	76	146,0	3790,0	91	45
2	Многоквартирный дом со встроенными объектами обслуживания	18	2	647,20	4143,14	231,40	118	76	146,0	3790,0	91	31
3	Многоквартирный дом со встроенными объектами обслуживания	18	3	970,83	6105,48	462,80	203	112	231,2	7402,0	134	98
4	Многоквартирный дом со встроенными объектами обслуживания	18	3	970,83	6105,48	462,80	203	112	231,2	7402,0	134	110
5	Многоквартирный дом со встроенными объектами обслуживания	18	2	647,20	4143,14	231,40	118	76	146,0	3790,0	91	50
6	Многоквартирный дом со встроенными объектами обслуживания	18	3	647,20	4143,14	231,40	118	76	146,0	7402,0	91	90
7	Многоквартирный дом со встроенными объектами обслуживания	18	3	970,83	6105,48	462,80	203	112	231,2	7402,0	134	87

8	Многоквартирный дом со встроенными нежилыми помещениями	10	3	970,95	6305,68	462,80	203	112	215,2	9406,9	134	86
9	Многоквартирный дом со встроенными нежилыми помещениями	10	3	970,95	6305,68	462,80	203	112	215,2	9406,9	134	123
10	Многоквартирный дом со встроенными нежилыми помещениями	10	1	323,65	1962,34	231,40	43	36	75,80	3228,9	41	25
11	Многоквартирный дом со встроенными нежилыми помещениями	10	7	2751,68	15295,35	923,42	508	264	554,60	16340,9	336	180
12	Многоквартирный дом со встроенными нежилыми помещениями	10	3	1130,30	5887,62	694,20	196	108	226,80	7192,9	129	126
13	Многоквартирный дом со встроенными нежилыми помещениями	8	3	1665,00	9889,31	-	330	164	302,40	3231,9	133	86
14	Многоквартирный дом со встроенными нежилыми помещениями	10	3	2271,30	11199,07	423,8	332	168	332,80	8674,9	201	118
15	Многоквартирный дом со встроенными нежилыми помещениями	10	3	1332,66	11999,32	1488,78	400	180	378,8	11174,6	218	142
16	Многоквартирный дом со встроенными нежилыми помещениями	10	3	970,95	5887,62	464,20	196	108	226,80	8223,9	129	129
17	Многоквартирный дом	10	2	797,58	4542,76	-	152	80	148,0	4460,0	96	76
Итого:				18754,41	113784,40	7875,60	3786	1992	4099,20	122103,0	2336	1634

* - площадь застройки определяется как площадь горизонтального сечения по внешней обшивке здания на уровне цоколя, не включая выступающие части, в том числе крыльца и террасы. В площадь застройки не включены выступающие части, в том числе крыльца и террасы по причине невозможности на стадии проекта планировки территории определить их количество и размеры. Не включены площадь выступающей части, в том числе крыльца и террасы, в определении площади застройки не подлежат к прежнему варианту показателя коэффициента застройки, равного 0,4.

** - общая площадь квартир дома определяется как сумма площадей всех отапливаемых помещений (жилых комнат и помещений вспомогательного использования, предназначенных для удовлетворения бытовых и иных нужд) без учета неотапливаемых помещений (лоджий, балконов, террас, веранд, лифтовых холлов, лестниц, холловых площадок и тамбуров).

2.3. Характеристика объекта капитального строительства общественно-делового назначения.

Характеристика планируемого торгового центра

Таблица 2

Наименование	Предельная (максимальная) площадь застройки	Кол-во этажей, максимальная этажность	Предельная (максимальная) площадь здания м ²	Площадь зоны планирования размещения м ²
Торговый центр	По проекту	3	4600	5765

Характеристика планируемых детских образовательных учреждений и общеобразовательной школы.

Таблица 3

Наименование	Предельная (максимальная) площадь застройки	Кол-во этажей, максимальная этажность	Предельная (максимальная) площадь здания м ²	Площадь зоны планирования размещения м ²
Общеобразовательная школа	По проекту	4	18000	27294
Дошкольное образовательное учреждение	По проекту	2	5060	7044
Дошкольное образовательное учреждение	По проекту	2	5060	7119

Характеристика объектов планируемых к размещению во встроенно-пристроенных помещениях жилых домов.

Таблица 4

Объект	Общая площадь м ²	Число м/мест.
1	2	3
1 Многоквартирный дом - отделение связи	115,70	3
- коммунальное обслуживание	115,70	1
2 Многоквартирный дом - бытовое обслуживание, аптека	231,40	2
3 Многоквартирный дом - торговые помещения	462,80	8
4 Многоквартирный дом - аптека, торговые помещения - коммунальное обслуживание	231,40	2
- коммунальное обслуживание	231,40	3
5 Многоквартирный дом - торговые помещения - кафе на 20 пос. мест	115,70	2
- кафе на 20 пос. мест	115,70	4
6 Многоквартирный дом - бытовое обслуживание	231,40	2
7 Многоквартирный дом - детское кафе на 40 пос. мест	231,40	8

Объект	Общая площадь м ²	Число м/мест.
- торговые помещения	231,40	6
8 Многоквартирный дом - торговые помещения	462,80	4
9 Многоквартирный дом - банк	462,80	7
10 Многоквартирный дом - бытовые услуги	231,40	
11 Многоквартирный дом - торговые помещения, банк	923,42	18
12 Многоквартирный дом - торговые помещения, связь	694,20	13
14 Многоквартирный дом - фитнес клуб, ФОК	623,0	15
15 Многоквартирный дом - торговые помещения, аптека	826,76	16
- встроенные помещения поликлиники	643,0	10
16 Многоквартирный дом - бытовое обслуживание, коммунальное обслуживание	694,20	7
Итого:	7875,60	133

2.4. Характеристики объектов транспортной инфраструктуры.

Улично-дорожная сеть

Планируемая территория расположена в районе Правобережья города Калуга. С севера проходит магистральная улица общегородского значения 2 класса регулируемого движения ул. Фомишина в д. Шомино, с юга - магистральная улица районного значения ул. Серафима Туликова, с востока улица местного значения.

По магистральной улице общегородского значения в восточное время проходят маршруты общественного пассажирского транспорта, с остановочными пунктами.

По улице районного значения планируется обслуживание общественным транспортом с остановочными пунктами.

Основные проезды.

Планируется размещение:

1. Основных проездов со следующими параметрами:

- ширина одной полосы движения - 3,0 м;
- число полос движения - 2;
- ширина пешеходной части тротуара - 1м;
- наибольший продольный уклон - 70%.

2. Основных проездов, ведущих к группе жилых домов со следующими параметрами:

- ширина одной полосы движения - 3м;
- число полос движения - 2;
- ширина тротуара - 1м;
- наибольший продольный уклон - 70%.

Объекты для хранения и обслуживания автотранспорта.

Проектом планировки территории планируется разместить:

1. Многоуровневые парковки на 300 машино/мест -2 объекта;
2. Открытые парковочные места - 1730 мест.

2.5. Характеристики объектов коммунальной инфраструктуры.

Водоснабжение.

В период подготовки проекта планировки на территории проектирования сети хозяйственно-питьевого и противопожарного водопровода отсутствуют.

Планируется прокладка труб хозяйственно-питьевого и противопожарного водопровода диаметром 500-800 мм.

Потребные расходы воды из системы коммунального водопровода по территории в границах проектирования составляют -5345м³/сут., более точно определяется на стадии архитектурно-строительного проектирования.

Расчетный расход воды на наружное пожаротушение - 30 л/с.

Точки подключения и технические параметры, необходимые для подключения потребителей планируемых объектов капитального строительства, определяются на последующих стадиях проектирования после получения технических условий.

Водоотведение.

Хозяйственно-бытовая канализация.

Отведение хозяйственно-бытовых стоков с проектируемой территории предусмотрено на КОС г. Калуги.

Объем бытовых сточных вод принимается равным водопотреблению без учета расхода воды на пожаротушение. Суммарный расчетный расход хозяйственно-бытовых стоков проектируемой застройки правобережного микрорайона составляет - 5345м³/сут.

Проектная схема предусматривает строительство централизованной хозяйственно-бытовой канализации, состоящей из самотечной сети, насосных станций подкачки (КНС) и напорных участков.

Точки подключения и технические параметры, необходимые для подключения уточняются на последующих стадиях проектирования после получения технических условий.

Дождевая канализация.

Отведение поверхностных вод с территории проектирования предусматривается по планируемым сетям дождевой канализации (комбинированной системы, состоящей из коллекторов и открытых лотков дождевой канализации) до КНС.

Проектом планируется организация лотков самотечной дождевой канализации вдоль планируемых основных проездов.

Расчетные объемы поверхностных сточных вод при отведении их на очистку составляют:

- объем дождевого стока от расчетного дождя 1463,0л/с;
- расход на очистку -145,0л/с.

Расход дождевых вод для гидравлического расчета дождевых сетей составляет 960,0л/с.

Теплоснабжение.

Расчетные параметры наружного воздуха приняты:

- холодный период = -27 °С;
- теплый период = +20,6 °С;
- продолжительность отопительного периода - 214 суток;
- средняя температура отопительного периода - 22°С.

Общее теплопотребление на проектируемой территории на полное развитие составит 7,32 Гкал/час.

На основании данных МУП «Калугатеплосеть» г. Калуги теплоснабжение проектируемой многоэтажной, многоквартирной застройки возможно от реконструируемой котельной, расположенной в промышленно-складской зоне по улице Энергетиков. Проектная мощность реконструируемой котельной - не менее 170 Гкал/час.

От вышеуказанной котельной по существующим и проектируемым улицам

планируется проложить теплопроводы, посредством которых тепло будет передаваться потребителям.

Проектируемые тепловые сети предполагаются двухтрубными, циркуляционными, подающими тепло одновременно на отопление, вентиляцию и горячее водоснабжение. Температурный график - 95-70°С.

Теплоснабжение потребителей осуществляется через ИТП, встроенные в здания. Системы отопления и вентиляции потребителей присоединяются к тепловым сетям по независимой схеме. Система горячего водоснабжения - закрытая. Тепловые сети проектируются многократно закольцованными, что обеспечивает высокую надежность теплоснабжения подключаемых потребителей.

Точки подключения и технические параметры, необходимые для подключения, уточняются на последующих стадиях проектирования после получения технических условий.

Газоснабжение.

Использование природного газа потребителями планируемых объектов капитального строительства: приготовление пищи, отопление, горячее водоснабжение.

Общий объем потребления природного газа планируемых объектов капитального строительства ориентировочно равен - 4009 тыс.л/м³.

Планируется прокладка сетей газопровода среднего давления вдоль основных проездов.

Точки подключения и технические параметры, необходимые для подключения, уточняются на последующих стадиях проектирования после получения технических условий.

Электроснабжение.

Общий расход электроэнергии потребителями планируемых объектов капитального строительства ориентировочно равен - 6230кВт.

По степени надежности внешнего электроснабжения проектируемые объекты в основном относятся к потребителям II категории, кроме электроприемников противопожарных устройств, охранной сигнализации, которые отнесены к потребителям I категории.

Подсчет потребляемой мощности выполнен по укрупненным удельным показателям в соответствии с СП 42.13330.2016 «СНиП 2.07.01-89* Градостроительство. Планировка и застройка городских и сельских поселений» (утв. Приказом Министра России от 30.12.2016 № 1034/пр) и «Инструкцией по проектированию городских электрических сетей» РД 34.20.185-94, а также СП 31-110-2003 «Проектирование и монтаж электроустановок жилых и общественных зданий».

Планируется:
- строительство ТП и РТП;
- прокладка силовых кабелей 0,4кВт и 10кВт вдоль основных проездов.

Точки подключения и технические параметры, необходимые для подключения, уточняются на последующих стадиях проектирования после получения технических условий.

Телефонизация. Радиофикация. Телевидение.

В соответствии с существующими нормами потребное количество абонентов городской телефонной сети в жилом секторе определено по количеству квартир, из расчета на каждую квартиру по телефону.

В планируемых многоквартирных домах предполагается оборудовать:
- 1980 абонентских номеров для многоквартирных жилых домов и встроенных помещений;
- 12 абонентских номеров для ДООУ и общеобразовательной школы;
- 10 абонентских номеров для торгового центра;
- 4 абонентских номера для многоуровневого паркинга.

3. Положения об очередности планируемого развития территории, содержащие этапы проектирования, строительства, реконструкции объектов капитального строительства жилого, производственного, общественно-делового и иного назначения и этапы строительства, реконструкции необходимых для функционирования таких объектов и обеспечения жизнедеятельности граждан объектов коммунальной, транспортной, социальной инфраструктур.

3.1. Очередность планируемого развития территории, этапы проектирования, строительства, реконструкции объектов капитального строительства жилого назначения.

Планируется проектирование и строительство:
- жилых домов – в две очереди, три этапа.

Характеристика планируемых многоквартирных домов со встроенными объектами обслуживания

№	Наименование	Очередь	Макс. эт.	Общая площадь квартир, м ²	Кол-во квартир	Кол-во жилых	Общая площадь встроенно-пристроенных помещений, м ²	Социальные объекты
1	Многоквартирный дом со встроенными нежилыми помещениями	2	10	4143,34	76	138	231,40	детский садик, коммунальные объекты обслуживания
2	Многоквартирный дом со встроенными нежилыми помещениями	2	10	4143,34	76	138	231,40	бассейн обслуживания, детсад
3	Многоквартирный дом со встроенными нежилыми помещениями	2	10	4105,68	132	203	462,80	торговые помещения
4	Многоквартирный дом со встроенными нежилыми помещениями	2	10	4105,68	132	203	462,80	коммунальные объекты обслуживания, детсад, торговые помещения
5	Многоквартирный дом со встроенными нежилыми помещениями	2	10	4143,34	76	138	231,40	торговые помещения кафе на 20 посад. мест
6	Многоквартирный дом со встроенными нежилыми помещениями	2	10	4143,34	76	138	231,40	бассейн обслуживания
7	Многоквартирный дом со встроенными нежилыми помещениями	2	10	4105,68	132	203	462,80	детский садик на 40 посад. мест, торговые помещения
8	Многоквартирный дом со встроенными нежилыми помещениями	2	10	4105,68	132	203	462,80	торговые помещения
9	Многоквартирный дом со встроенными нежилыми помещениями	2	10	4105,68	132	203	462,80	бассейн

№	Наименование	Очередь	Макс. эт.	Общая площадь квартир, м ²	Кол-во квартир	Кол-во жилых	Общая площадь встроенно-пристроенных помещений, м ²	Социальные объекты
10	Многоквартирный дом со встроенными нежилыми помещениями	1	10	1962,34	36	47	231,40	бассейн обслуживания
11	Многоквартирный дом со встроенными нежилыми помещениями, в т.ч.	1	10	11293,33	264	508	923,42	торговые помещения
	1 этаж	10	4298,08	130	275			
	2 этаж	10	2793,97	36	92			торговые помещения
	3 этаж	10	4255,30	97	141			торговые помещения
12	Многоквартирный дом со встроенными нежилыми помещениями	1	10	3887,62	108	194	494,20	торговые помещения, спорт
13	Многоквартирный дом	1	9	8895,32	144	330	-	-
14	Многоквартирный дом со встроенными нежилыми помещениями, в т.ч.	1	10	11199,07	168	372	423,6	федерально-государственный детский садик
	1 этаж	10	4940,37	88	164			
	2 этаж	10	4258,70	80	208			федерально-государственный детский садик
15	Многоквартирный дом со встроенными нежилыми помещениями, в т.ч.	1	10	11999,22	180	400	1465,78	торговые помещения, детсады, детсад
	1 этаж	10	4931,21	108	231			торговые помещения
	2 этаж	10	3064,81	72	168			детсады, детсад
16	Многоквартирный дом со встроенными нежилыми помещениями	1	10	3887,62	108	194	494,20	бассейн обслуживания, коммунальные объекты обслуживания
17	Многоквартирный дом	1	10	4562,30	80	132	-	-

3.2. Очередность планируемого развития территории, этапы проектирования, строительства, реконструкции объектов капитального строительства социальной инфраструктуры:

- торгового центра - 1 очередь;
- детских образовательных учреждений - в две очереди;
- общеобразовательной школы - 2 очередь.

Характеристика объекта капитального строительства общественно-делового назначения.

Характеристика планируемого торгового центра

Очередь	Наименование	Предельная (максимальная) площадь застройки	Кол-во этажей, максимальная этажность	Предельная (максимальная) площадь здания, м ²	Площадь зоны планируемого размещения м ²
1	Торговый центр	По проекту	3	4600	5635

Характеристика планируемых детских образовательных учреждений и общеобразовательной школы.

Очередь	Наименование	Предельная (максимальная) площадь застройки	Кол-во этажей, максимальная этажность	Предельная (максимальная) площадь здания, м ²	Площадь зоны планируемого размещения м ²

					м ²
2	Общеобразовательная школа	По проекту	4	18000	27294
2	Дошкольное образовательное учреждение	По проекту	2	5060	7044
1	Дошкольное образовательное учреждение	По проекту	2	5060	7119

3.3. Очередность планируемого развития территории, этапы проектирования, строительства, реконструкции объектов капитального строительства необходимых для обеспечения жизнедеятельности граждан объектами коммунальной, транспортной инфраструктур.

- объекты коммунальной инфраструктуры - в 2 очереди;
- объекты транспортной инфраструктуры - в 2 очереди.

Первая очередь. Объекты коммунальной инфраструктуры. Водоснабжение.

Водоснабжение планируемых жилых домов, детского образовательного учреждения, торгового центра, многоуровневого паркинга предусматривается от существующих водопроводных сетей согласно ТУ ПП КО «Калугаобводоканал» от 15.01.2018.

Водоотведение. Хозяйственно-бытовая канализация.

Водоотведение планируемых жилых домов, детского образовательного учреждения, торгового центра, многоуровневого паркинга предусматривается к существующим сетям самотечной хозяйственно-бытовой канализации согласно ТУ ПП КО «Калугаобводоканал» от 15.01.2018.

Дождевая канализация.

Отведение поверхностных вод с территории проектирования предусматривается по планируемым сетям дождевой канализации в городскую водоотводящую систему поверхностного стока, согласно ТУ МУП «Калугаспецавтодор» от 25.10.2016.

Планируется размещение сетей дождевой канализации вдоль планируемых основных проездов и дорог.

Газоснабжение.

Газоснабжение планируемых жилых домов, детского образовательного учреждения, торгового центра планируется подключить к существующему газопроводу среднего давления согласно ТУ ОАО «Газпром газораспределение Калуга».

Электроснабжение.

Электроснабжение жилых домов предусматривается от электрической сети ВЛ-10кВ ф.17, 1.18 ООО «Каскад-Энергосеть» согласно ТУ от 06.09.2017.

Электроснабжение жилых домов, детского образовательного учреждения, торгового центра, многоуровневого паркинга предусматривается от электрической сети ВЛ-10кВ ф.17, 1.18 ООО «Каскад-Энергосеть». Точки подключения и технические параметры, необходимые для подключения, уточняются на последующих стадиях проектирования после получения технических условий.

Телефонизация. Радиофикация. Телевидение.

Присоединение жилых домов, детского образовательного учреждения, торгового центра, многоуровневого паркинга к сетям связи планируется согласно ТУ № 051016/ТУ от 05.10.2016 ООО «Макснет».

Объекты транспортной инфраструктуры.

Основные проезды.

Планируется размещение:

- Основного проезда, ведущего к группе жилых домов и многоуровневному паркингу со следующими параметрами:
- ширина одной полосы движения - 3м;
- число полос движения - 2;
- ширина тротуара - 1м;
- наибольший продольный уклон - 70%;
- ширина проездов вдоль фасадов, имеющих входы - 7,0м.

2. Основного проезда, ведущего к группе жилых домов и торговому центру со следующими параметрами:

- ширина одной полосы движения - 3м;
- число полос движения - 2;
- ширина тротуара - 1м;
- наибольший продольный уклон - 70%;
- ширина проездов вдоль фасадов, имеющих входы - 7,0м.

3. Основного проезда, ведущего к группе жилых домов и детскому образовательному учреждению со следующими параметрами:

- ширина одной полосы движения - 3м;
- число полос движения - 2;
- ширина тротуара - 1м;
- наибольший продольный уклон - 70%;
- ширина проездов вдоль фасадов, имеющих входы - 7,0м.

Объекты для хранения и обслуживания автотранспорта.

Планируется разместить:

- Многоуровневый паркинг на 300 машино/мест.
- Открытые парковочные места - 990 мест в том числе:
- для многоквартирных домов со встроенными нежилыми помещениями - 913м/мест;
- для торгового центра - 71м/мест;
- для детского дошкольного учреждения - 6м/мест.

Вторая очередь.

Объекты коммунальной инфраструктуры.

Водоснабжение.

Водоснабжение планируемых жилых домов, детского образовательного учреждения, общеобразовательной школы, многоуровневого паркинга предусматривается от существующих водопроводных сетей.

Точки подключения и технические параметры, необходимые для подключения потребителей планируемых объектов капитального строительства, определяются на последующих стадиях проектирования после получения технических условий.

Водоотведение.

Хозяйственно-бытовая канализация.
Водоотведение планируемых жилых домов, детского образовательного учреждения, общеобразовательной школы, многоуровневого паркинга предусматривается к существующим сетям самотечной хозяйственно-бытовой канализации.

Точки подключения и технические параметры, необходимые для подключения потребителей планируемых объектов капитального строительства, определяются на последующих стадиях проектирования после получения технических условий.

Дождевая канализация.

Отведение поверхностных вод с территории проектирования предусматривается по планируемым сетям дождевой канализации в городскую водоотводящую систему поверхностного стока. Точки подключения и технические параметры, необходимые для подключения, уточняются на последующих стадиях проектирования после получения технических условий.

Планируется размещение сетей дождевой канализации вдоль планируемых основных проездов и дорог.

Газоснабжение.

Газоснабжение планируемых жилых домов, детского образовательного учреждения, общеобразовательной школы планируется подключить к существующему газопроводу среднего давления.

Точки подключения и технические параметры, необходимые для подключения, уточняются на последующих стадиях проектирования после получения технических условий.

Теплоснабжение.

На основании данных МУП «Калугатеплосеть» г. Калуги теплоснабжение планируемых жилых домов, детского образовательного учреждения, общеобразовательной школы возможно от реконструируемой котельной, расположенной в промышленно-складской зоне по улице Энергетиков.

Точки подключения и технические параметры, необходимые для подключения, уточняются на последующих стадиях проектирования после получения технических условий.

Электроснабжение.

Электроснабжение жилых домов, детского образовательного учреждения, общеобразовательной школы, многоуровневого паркинга предусматривается от электрической сети ВЛ-10кВ.

Точки подключения и технические параметры, необходимые для подключения, уточняются на последующих стадиях проектирования после получения технических условий.

Телефонизация. Радиофикация. Телевидение.

Присоединение жилых домов, детского образовательного учреждения, общеобразовательной школы, многоуровневого паркинга к существующим сетям связи.

Точки подключения и технические параметры, необходимые для подключения, уточняются на последующих стадиях проектирования после получения технических условий.

Объекты транспортной инфраструктуры.

Основные проезды.

Планируется размещение:

1. Основного проезда, ведущего к группе жилых домов и детскому образовательному учреждению, со следующими параметрами:

- ширина одной полосы движения - 3м;
- число полос движения - 2;
- ширина тротуара - 1м;
- наибольший продольный уклон - 70%.

2. Основного проезда, ведущего к жилому дому, со следующими параметрами:

- ширина одной полосы движения - 3,0м;
- число полос движения - 2;
- ширина тротуара - 1м;
- наибольший продольный уклон - 70%.

3. Основного проезда, ведущего к группе жилых домов и многоуровневному паркингу, со следующими параметрами:

- ширина одной полосы движения - 3,0м;
- число полос движения - 2;
- ширина тротуара - 1м;
- наибольший продольный уклон - 70%.

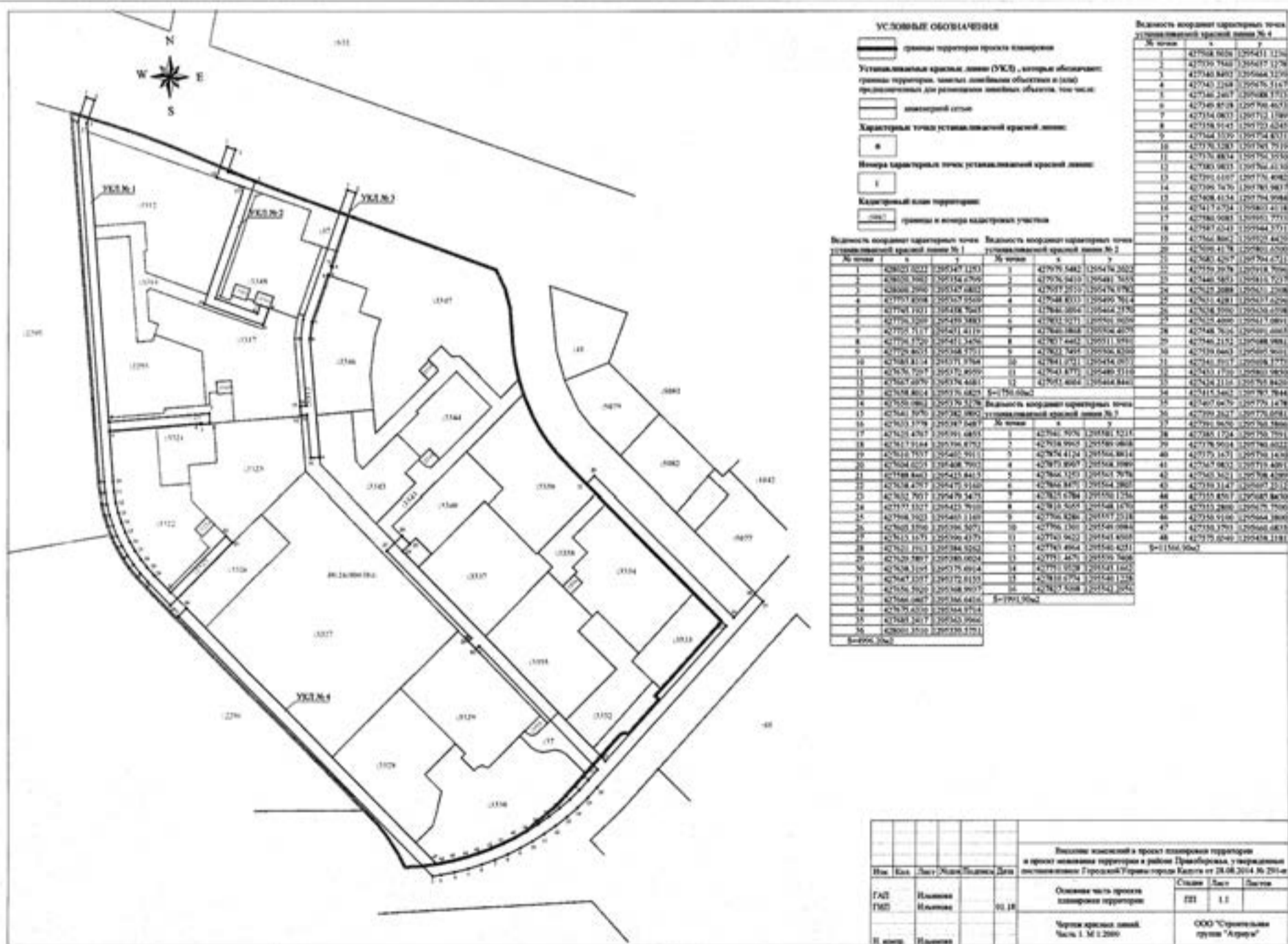
4. Основного проезда, ведущего к группе жилого дому и общеобразовательной школе, со следующими параметрами:

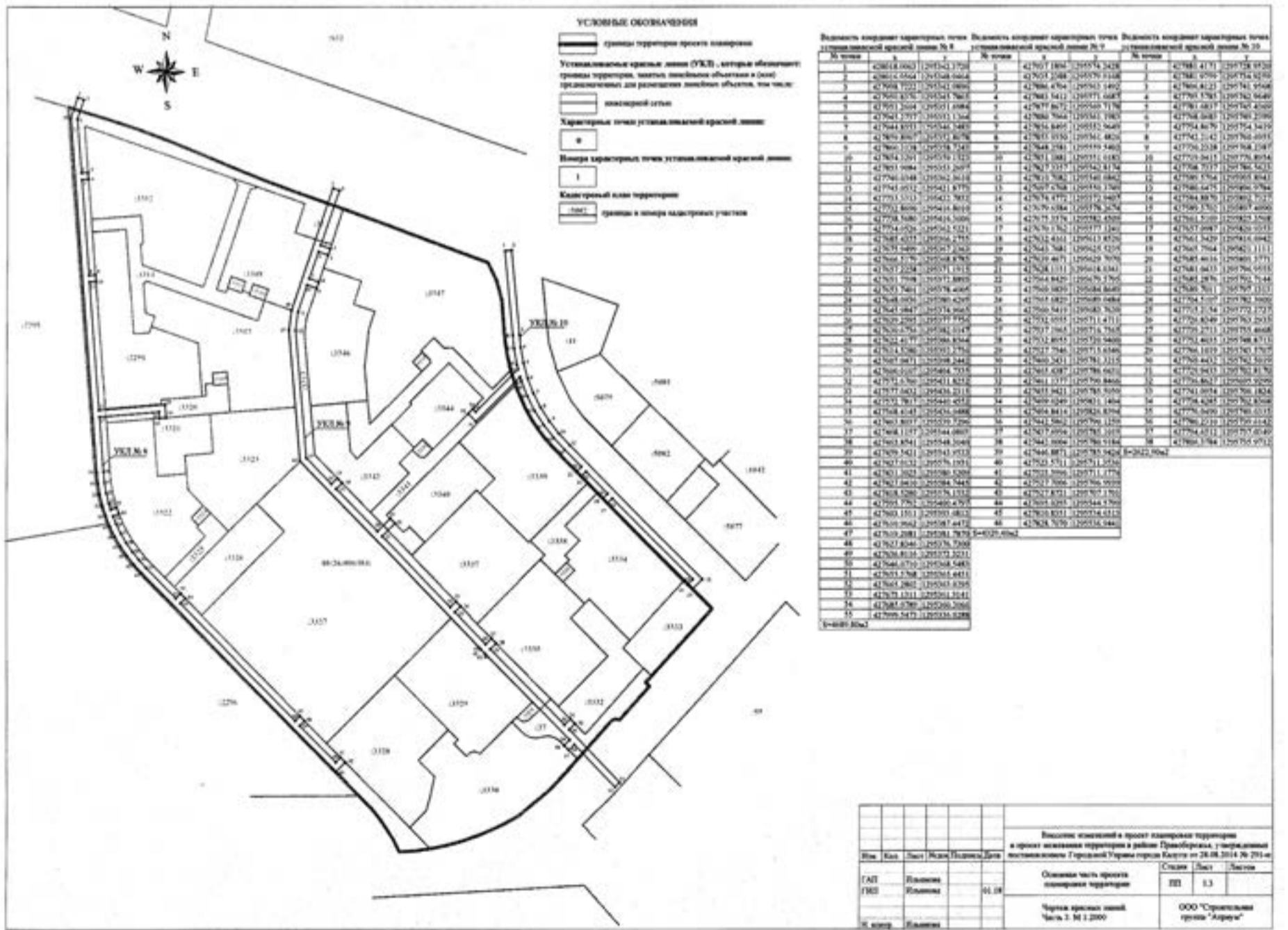
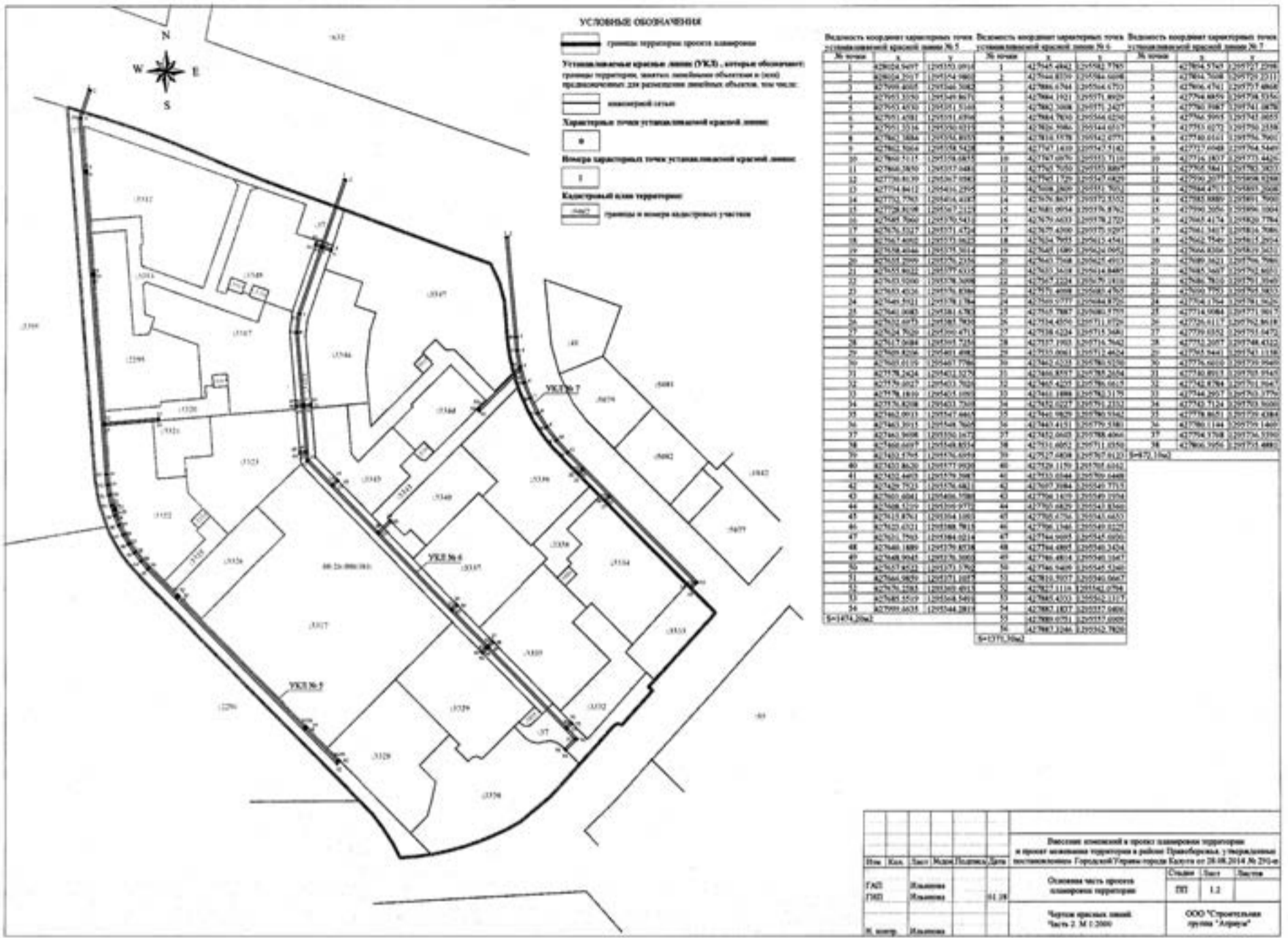
- ширина одной полосы движения - 3,0м;
- число полос движения - 2;
- ширина тротуара - 1м;
- наибольший продольный уклон - 70%.

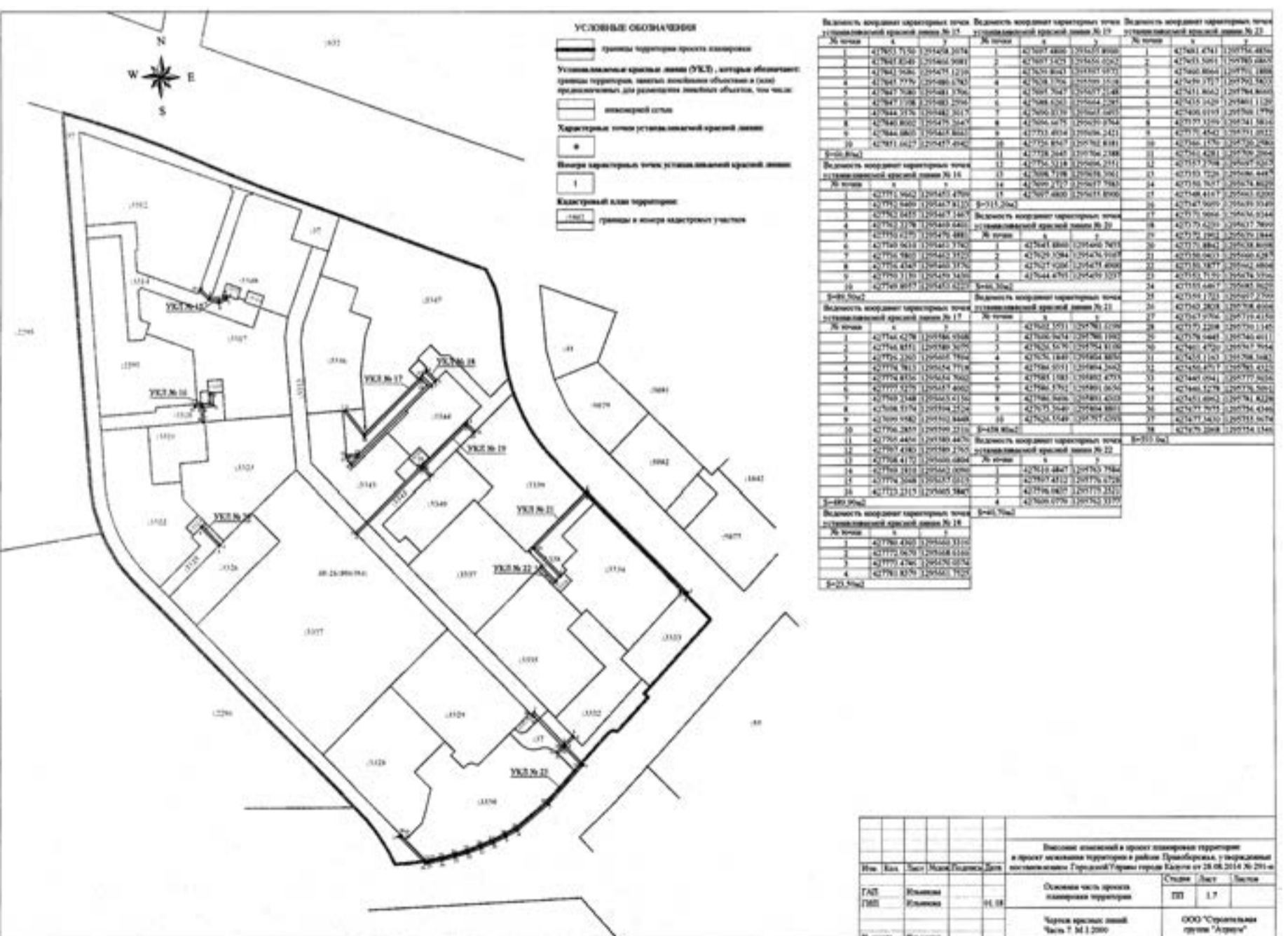
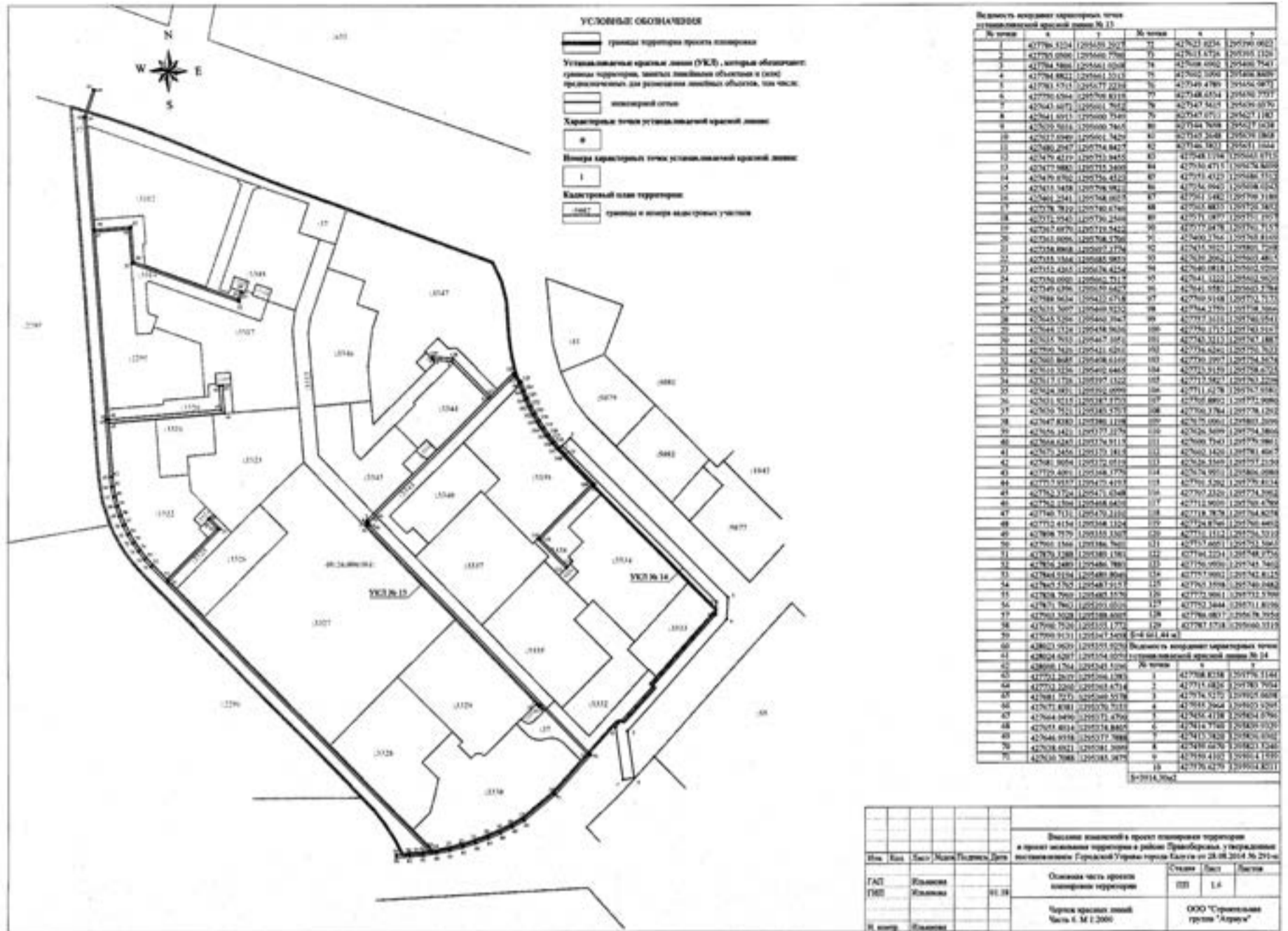
Объекты для хранения и обслуживания автотранспорта.

Планируется разместить:

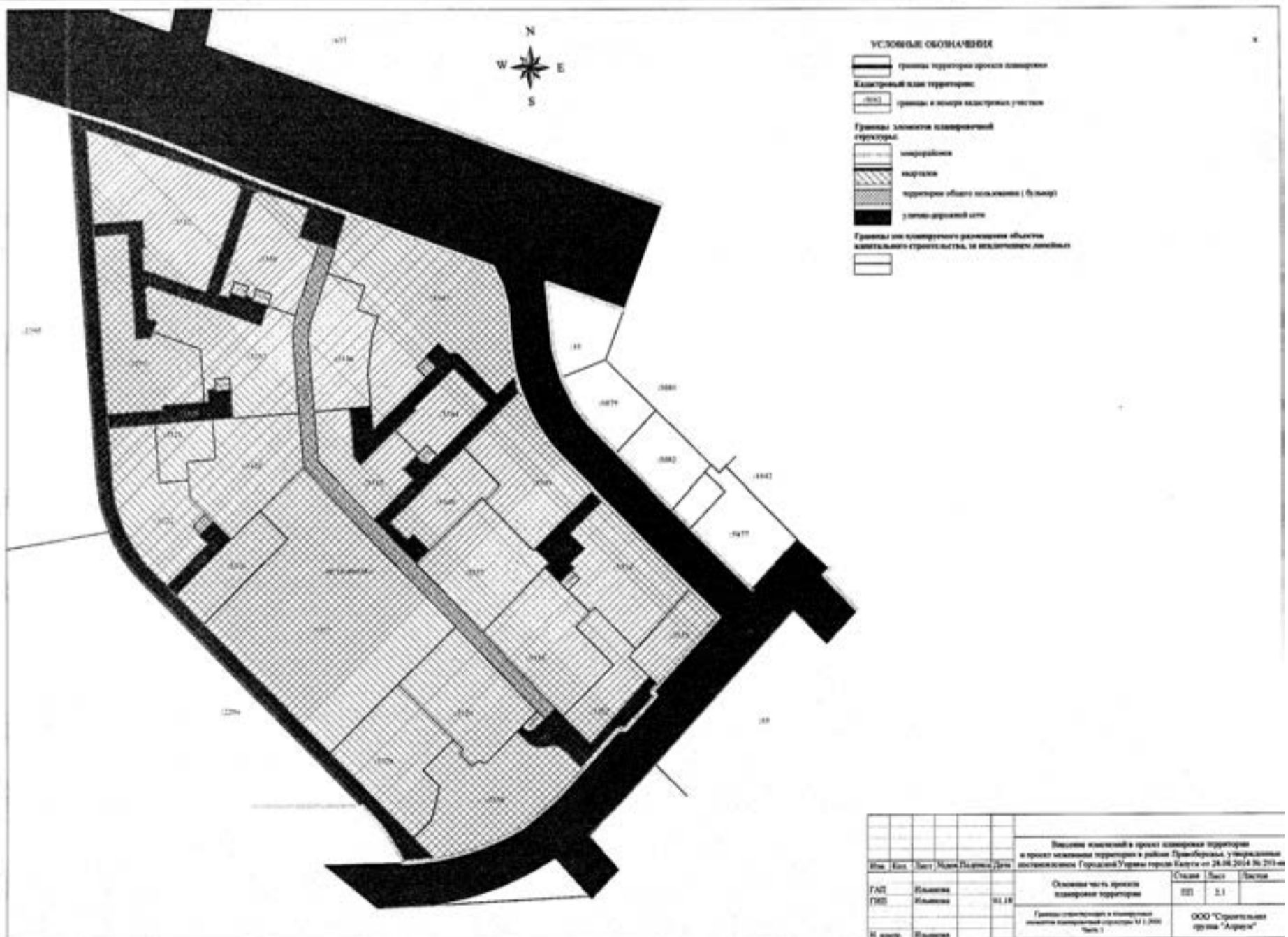
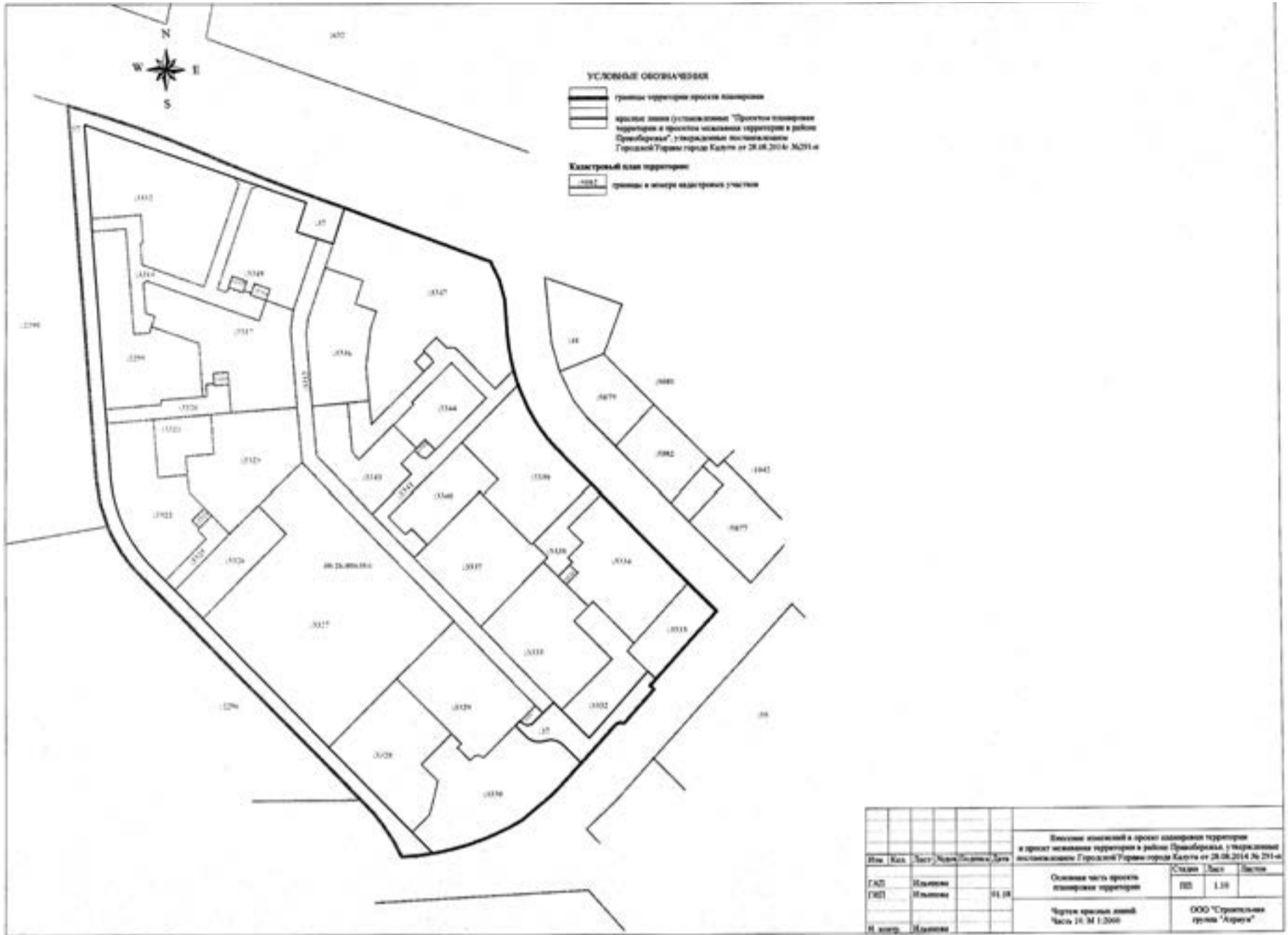
1. Многоуровневый паркинг на 300 м/мест.
2. Открытые парковочные места - 740 м/мест в том числе:
 - для многоквартирных домов со встроенными нежилыми помещениями - 718 м/мест;
 - для общеобразовательной школы - 16 м/мест;
 - для детского дошкольного учреждения - 6 м/мест.

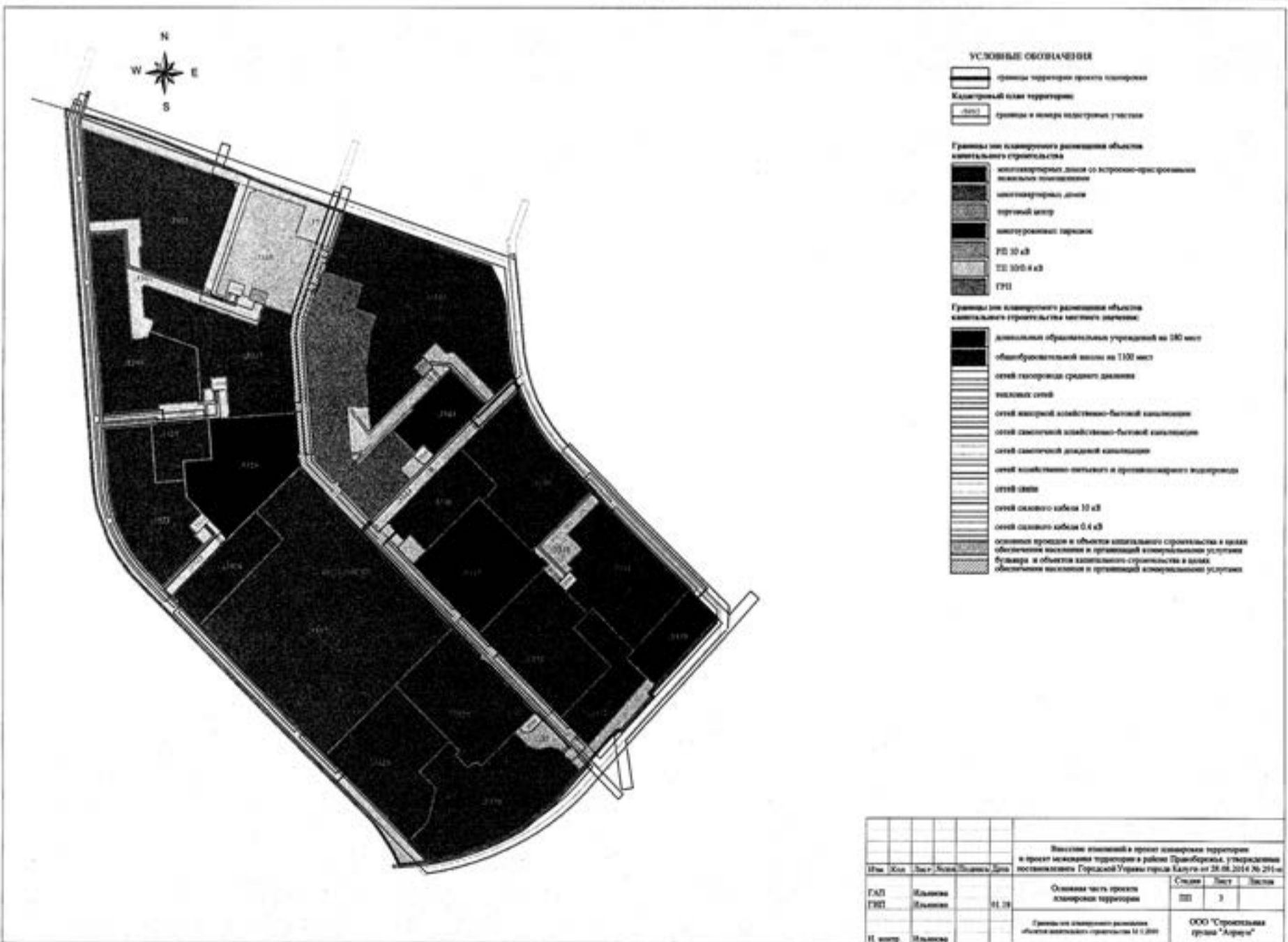












Приложение 2
к постановлению Городской Управы
города Калуги
от 19.06.2018 № 405-н

**Общество с ограниченной ответственностью
«Строительная группа «Атриум»**
Свидетельство СРО-П-086-15122009 №144-2016-6732072130-П-1 от 30 сентября 2016г.

**Проект межевания территории
ТОМ III
«Основная часть
проекта межевания территории»**

Смоленск 2018г.

СОСТАВ ПРОЕКТНОЙ ДОКУМЕНТАЦИИ.....2

1. ОБЩИЕ ПОЛОЖЕНИЯ.....3

2. ПЕРЕЧЕНЬ И СВЕДЕНИЯ О ПЛОЩАДИ ОБРАЗУЕМЫХ ЗЕМЕЛЬНЫХ УЧАСТКОВ, В ТОМ ЧИСЛЕ ВОЗМОЖНЫЕ СПОСОБЫ ИХ ОБРАЗОВАНИЯ.....3

3. ВИД РАЗРЕШЕННОГО ИСПОЛЬЗОВАНИЯ ОБРАЗУЕМЫХ ЗЕМЕЛЬНЫХ УЧАСТКОВ В СООТВЕТСТВИИ С ПРОЕКТОМ ПЛАНИРОВКИ ТЕРРИТОРИИ...3

СОСТАВ ПРОЕКТНОЙ ДОКУМЕНТАЦИИ

Основная часть проекта межевания территории:
Показательная записка.

I. Чертежи межевания территории:
ПМ 1.1. Границы существующих и планируемых элементов планировочной структуры М 1:2000 Часть 1.
ПМ 1.2. Границы существующих и планируемых элементов планировочной структуры М 1:2000 Часть 2.
ПМ 2.1. Красные линии, утверждаемые в составе проекта планировки территории. М 1:2000 Часть 1.
ПМ 2.2. Красные линии, утверждаемые в составе проекта планировки территории. М 1:2000 Часть 2.
ПМ 3. Линии отступа от красных линий М 1:2000.

Обоснование проекта межевания территории:
II. Чертежи межевания территории:
ПМ 1. Границы зон с особыми условиями использования территории.
ПМ 2. Границы существующих земельных участков.
ПМ 3.1. Границы зон с особыми условиями использования территории. Охранные зоны инженерных сетей, действующие с момента ввода их в эксплуатацию. М1:2000 Часть 1.
ПМ 3.2. Границы зон с особыми условиями использования территории. Охранные зоны инженерных сетей, действующие с момента ввода их в эксплуатацию. М1:2000 Часть 2.
ПМ 3.3. Границы зон с особыми условиями использования территории. Охранные зоны и санитарно-защитные зоны, действующие с момента ввода их в эксплуатацию. М1:2000 Часть 3.

I. ОБЩИЕ ПОЛОЖЕНИЯ.

Проект межевания территории в районе Приобережья разработан на основании постановления Городской Управы города Калуги от 26.06.2017 №3064-нн «О подготовке документации по внесению изменений в проект планировки территории и проект межевания территории в районе Приобережья, утверждаемые постановлением Городской Управы города Калуги от 28.08.2014 № 291-нн».

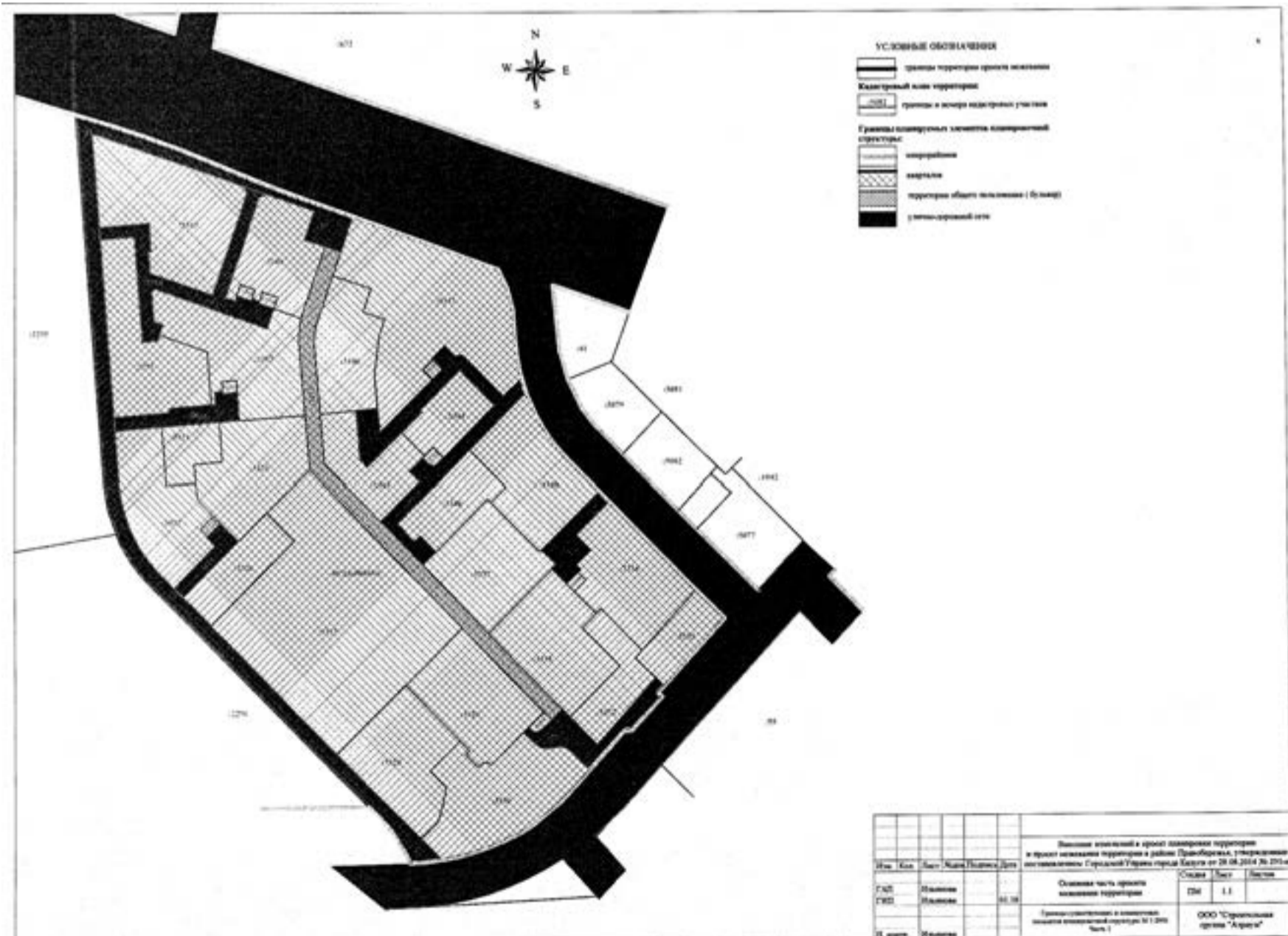
Внесены изменения в чертежи Проекта межевания территории в соответствии с Проектом планировки территории в части утверждаемых в составе Проекта планировки территории красных линий, обозначающих территорию и границы планируемых элементов планировочной структуры, установленных Проектом планировки территории.

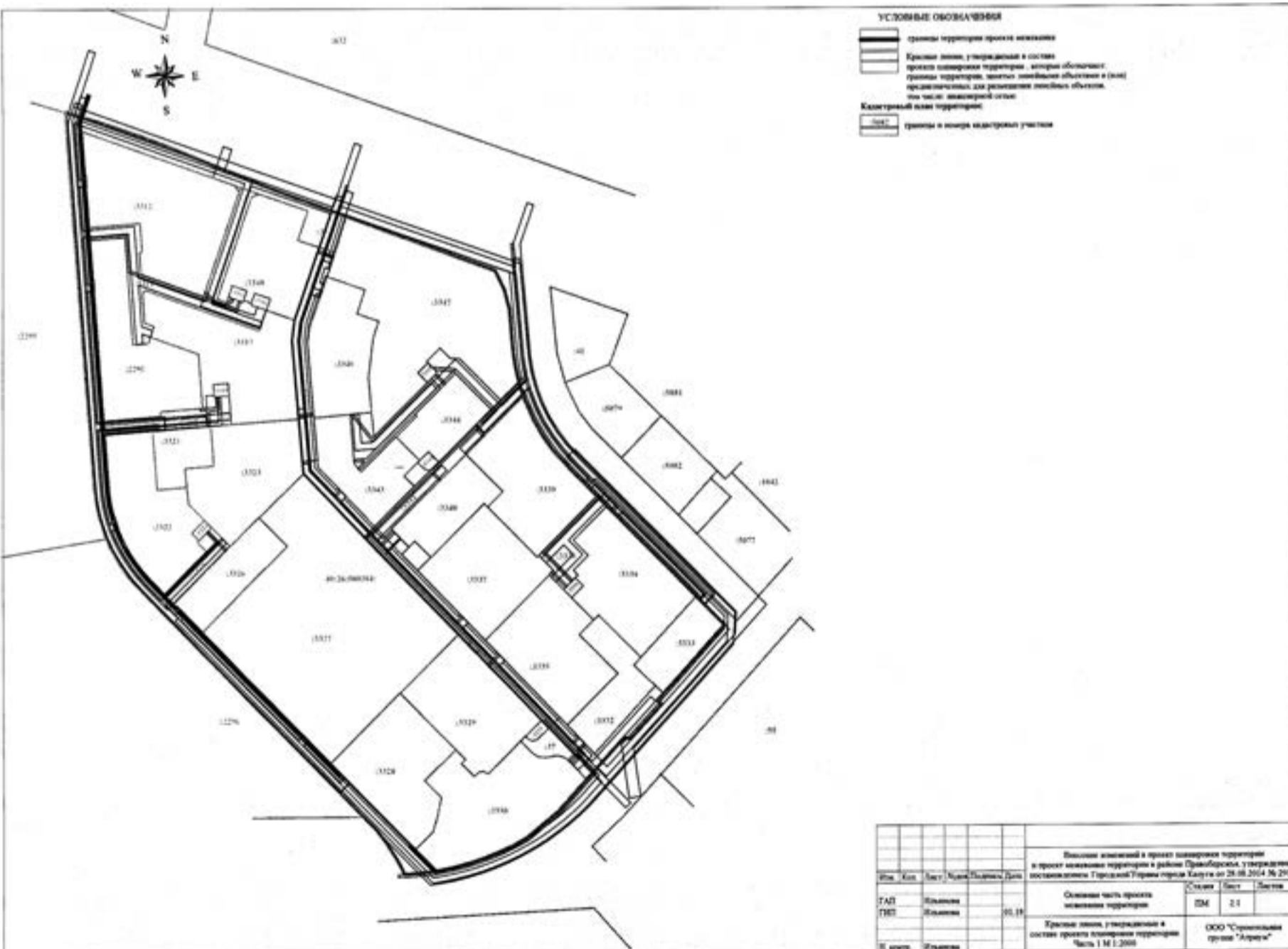
2. ПЕРЕЧЕНЬ И СВЕДЕНИЯ О ПЛОЩАДИ ОБРАЗУЕМЫХ ЗЕМЕЛЬНЫХ УЧАСТКОВ, В ТОМ ЧИСЛЕ ВОЗМОЖНЫЕ СПОСОБЫ ИХ ОБРАЗОВАНИЯ.

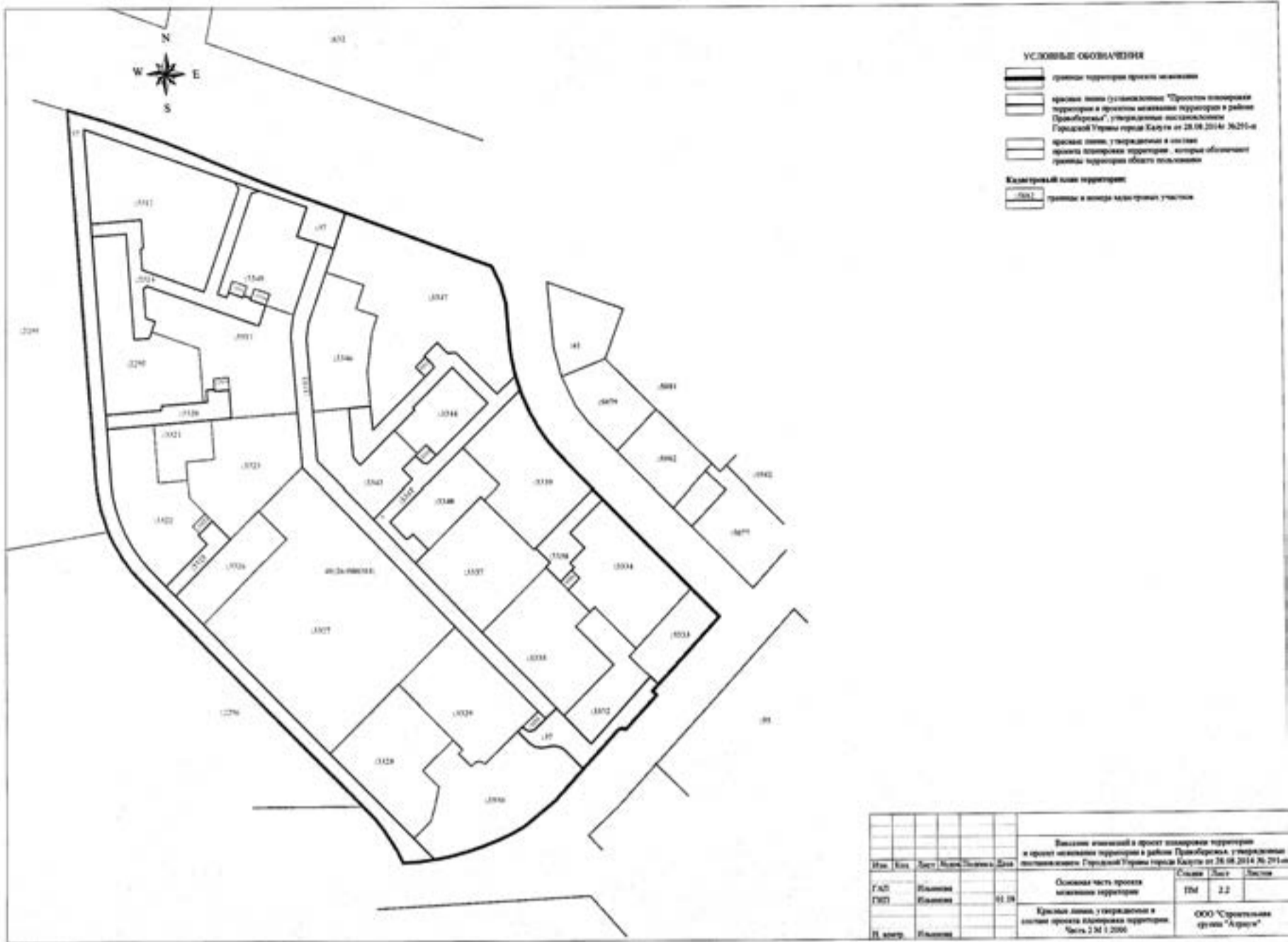
Все земельные участки выносятся на кадастровый учет, кадастровые номера и площадь земельных участков не изменяются.

3. ВИД РАЗРЕШЕННОГО ИСПОЛЬЗОВАНИЯ ОБРАЗУЕМЫХ ЗЕМЕЛЬНЫХ УЧАСТКОВ В СООТВЕТСТВИИ С ПРОЕКТОМ ПЛАНИРОВКИ ТЕРРИТОРИИ.

Виды разрешенного использования земельных участков не изменяются.







Информация

Общественные обсуждения проводились с 9 апреля 2018 года оп 21 мая 2018 по объектам газификации:

- Уличные газопроводы дер.Павловка Жуковского района
- Уличные газопроводы дер.Неботово Жуковского района;
- Уличные газопроводы дер.Екатериновка Жуковского района”

За период общественных обсуждений вопросов, замечаний и предложений не поступило.



**РОССИЙСКАЯ ФЕДЕРАЦИЯ
КАЛУЖСКАЯ ОБЛАСТЬ
ГОРОДСКАЯ УПРАВА ГОРОДА КАЛУГИ
ПОСТАНОВЛЕНИЕ**

От 19.06.2018

№ 217-п

О внесении изменений в постановление Городской Управы города Калуги от 28.09.2016 № 299-п «Об утверждении проекта межевания территории в районе улицы Фомушина в границах земельного участка с кадастровым номером 40:26:000372:203»

На основании статей 41, 45, 46 Градостроительного кодекса Российской Федерации, статей 36, 44 Устава муниципального образования «Город Калуга», постановления Городской Управы города Калуги от 25.12.2017 № 14968-п «О подготовке документации по внесению изменений в проект межевания территории в районе улицы Фомушина в границах земельного участка с кадастровым номером 40:26:000372:203, утвержденный постановлением Городской Управы города Калуги от 28.09.2016 № 299-п» ПОСТАНОВЛЯЮ:

1. Внести изменения в постановление Городской Управы города Калуги от 28.09.2016 № 299-п «Об утверждении проекта межевания территории в районе улицы Фомушина в границах земельного участка с кадастровым номером 40:26:000372:203» (далее – Постановление), изложив приложения 1, 2, 3, 4 к Постановлению в новой редакции (приложение).
2. Проект межевания территории в районе улицы Фомушина в границах земельного участка с кадастровым номером 40:26:000372:203, утвержденный Постановлением, в редакции настоящего постановления подлежит официальному опубликованию в газете «Калужская неделя» и размещению на официальном сайте Городской Управы города Калуги в сети Интернет в течение семи дней с момента принятия настоящего постановления.
3. Настоящее постановление вступает в силу после его официального опубликования.
4. Контроль за исполнением настоящего постановления возложить на управление архитектуры, градостроительства и земельных отношений города Калуги.

Городской Голова города Калуги **Д.О.РАЗУМОВСКИЙ.**

ПРОЕКТ МЕЖЕВАНИЯ ТЕРРИТОРИИ
Документация по внесению изменений в проект межевания территории в районе улицы Фомушина в границах земельного участка с кадастровым номером 40:26:000372:203, утвержденный постановлением Городской Управы города Калуги от 28.09.2016 № 299-п

Шифр проекта: 001/02/2018-ПМТ
Исходные участки:
- 40:26:000372:203
- 40:26:000372:675
Количество образуемых участков – 14 шт.

ОСНОВНАЯ ЧАСТЬ

Генеральный директор **В.Р. Еланский**
Главный инженер проекта **А.Ю. Климанов**

**ЗАКАЗЧИК: ЗАО СК «Правый берег»
2018г.**

Имя	Фамилия	№ докум.	Подпись	Дата	ПРОЕКТ МЕЖЕВАНИЯ ТЕРРИТОРИИ 01/02/2018-ПМТ-ОЧ	Лист
						2

Приложение
к постановлению Городской Управы
города Калуги
от 19.06.2018 № 217-п

Документация по внесению изменений
в проект межевания территории в районе улицы Фомушина
в границах земельного участка с кадастровым номером
40:26:000372:203, утвержденный постановлением Городской
Управы города Калуги от 28.09.2016 № 299-п

ПРОЕКТ МЕЖЕВАНИЯ ТЕРРИТОРИИ

ОСНОВНАЯ ЧАСТЬ

**ЗАКАЗЧИК: ЗАО СК «Правый берег»
2018**

Имя	Фамилия	№ докум.	Подпись	Дата	ПРОЕКТ МЕЖЕВАНИЯ ТЕРРИТОРИИ 01/02/2018-ПМТ-ОЧ	Лист
						3

1. СОСТАВ ПРОЕКТА

НОМЕР ТОМА	ОБОЗНАЧЕНИЕ	НАИМЕНОВАНИЕ
1	01/02/2018-ПМТ-ОЧ	ОСНОВНАЯ ЧАСТЬ
2	01/02/2018-ПМТ-МО	МАТЕРИАЛЫ ПО ОБОСНОВАНИЮ

2. ОСНОВАНИЕ ДЛЯ РАЗРАБОТКИ.

Проект межевания территории разработан ООО «Судебная и негосударственная строительная экспертиза «ГАРАНТ ЭКСПЕРТ» на основании следующей исходно-разрешительной документации:

- ДОГОВОРА №20-СТ/16 от 14.07.2016 с ЗАО СК «Правый берег» на разработку проекта межевания территории;
- постановления Городской Управы города Калуги от 28.09.2016 № 299-п «Об утверждении проекта межевания территории в районе улицы Фомушина в границах земельного участка с кадастровым номером 40:26:000372:203»;
- постановления Городской Управы города Калуги от 25.12.2017 № 14968-п «О подготовке документации по внесению изменений в проект межевания территории в районе улицы Фомушина в границах земельного участка с кадастровым номером 40:26:000372:203, утвержденный постановлением Городской Управы города Калуги от 28.09.2016 № 299-п».

Имя	Фамилия	№ докум.	Подпись	Дата	ПРОЕКТ МЕЖЕВАНИЯ ТЕРРИТОРИИ 01/02/2018-ПМТ-ОЧ	Лист
						3

:ЗУ 2	Под многоквартирным жилым домом	Многоквартирные жилые дома 13 - 17 этажей и выше	Многоэтажная жилая застройка (высотная застройка)	2.6
:ЗУ 3	Объекты инженерно-технического обеспечения	Размещение объектов капитального строительства в целях обеспечения населения и организаций коммунальными услугами	Коммунальное обслуживание	3.1
:ЗУ 4			Коммунальное обслуживание	3.1
:ЗУ 5			Коммунальное обслуживание	3.1
:ЗУ 6	Под многоквартирным жилым домом	Многоквартирные жилые дома 13 - 17 этажей и выше	Многоэтажная жилая застройка (высотная застройка)	2.6
:ЗУ 7	Под многоквартирным жилым домом	Многоквартирные жилые дома 13 - 17 этажей и выше	Многоэтажная жилая застройка (высотная застройка)	2.6
:ЗУ 8	Под многоквартирным жилым домом	Многоквартирные жилые дома 13 - 17 этажей и выше	Многоэтажная жилая застройка (высотная застройка)	2.6
:ЗУ 9	Под многоквартирным жилым домом	Многоквартирные жилые дома 13 - 17 этажей и выше	Многоэтажная жилая застройка (высотная застройка)	2.6
:ЗУ 10	Под многоквартирным жилым домом	Многоквартирные жилые дома 13 - 17 этажей и выше	Многоэтажная жилая застройка (высотная застройка)	2.6
:ЗУ 11	Под многоквартирным жилым домом	Многоквартирные жилые дома 13 - 17 этажей и выше	Многоэтажная жилая застройка (высотная застройка)	2.6
ПРОЕКТ МЕЖВЕДЕНИЯ ТЕРРИТОРИИ 01/02/2018-ПМТ-ОЧ				Лист 8
Имя	Фамилия	№ документа	Подпись	Дата

5. Ведомость координат поворотных точек образуемых и изменяемых (измененных) земельных участков

:ЗУ1				
1	427980.78	1295822.91		
2	427959.23	1295885.87		
3	427998.97	1295899.46		
4	428022.46	1295830.85		
5	428014.00	1295827.62		
6	428001.72	1295824.50		
7	427982.78	1295822.75		
1	427980.78	1295822.91		
Площадь: 2980 кв.м				
:ЗУ2				
1	428022.46	1295830.85		
2	427998.97	1295899.46		
3	428053.24	1295918.01		
4	428015.60	1295955.52		
5	428027.96	1295968.10		
6	428036.92	1295959.28		
7	428054.13	1295976.94		
8	428081.62	1295949.88		
9	428065.23	1295933.42		
10	428098.24	1295900.83		
11	428074.81	1295874.50		
12	428060.09	1295858.00		
13	428054.55	1295852.41		
14	428050.85	1295862.60		
15	428039.36	1295858.42		
16	428044.34	1295843.52		
17	428040.62	1295840.62		
18	428024.16	1295831.5		
1	428022.46	1295830.85		
Площадь: 6827 кв.м				
:ЗУ3				
1	428044.34	1295843.52		
2	428039.36	1295858.42		
3	428050.85	1295862.60		
4	428054.55	1295852.41		
5	428050.56	1295848.38		
1	428044.34	1295843.52		
Площадь: 167 кв.м				
:ЗУ4				
1	428098.24	1295900.83		
2	428065.23	1295933.42		
3	428081.62	1295949.88		
4	428113.75	1295918.25		
1	428098.24	1295900.83		
Площадь: 1064 кв.м				
ПРОЕКТ МЕЖВЕДЕНИЯ ТЕРРИТОРИИ 01/02/2018-ПМТ-ОЧ				Лист 10
Имя	Фамилия	№ документа	Подпись	Дата

:ЗУ 12	Под многоквартирным жилым домом	Многоквартирные жилые дома 13 - 17 этажей и выше	Многоэтажная жилая застройка (высотная застройка)	2.6
:ЗУ 13	Под многоквартирным жилым домом	Многоквартирные жилые дома 13 - 17 этажей и выше	Многоэтажная жилая застройка (высотная застройка)	2.6
:ЗУ 14	Под многоквартирным жилым домом	Многоквартирные жилые дома 13 - 17 этажей и выше	Многоэтажная жилая застройка (высотная застройка)	2.6
* В соответствии с приказом Министерства экономического развития РФ от 01.09.2014 № 540 «Об утверждении классификатора видов разрешенного использования земельных участков».				
4.1. ВИД РАЗРЕШЕННОГО ИСПОЛЬЗОВАНИЯ ОБРАЗУЕМЫХ ЗЕМЕЛЬНЫХ УЧАСТКОВ В СООТВЕТСТВИИ С ПРОЕКТом ПЛАНИРОВКИ ТЕРРИТОРИИ.				
Таблица 6				
Условный номер образуемого земельного участка	Рекомендуемое разрешенное использование земельного участка	Вид разрешенного использования земельного участка в соответствии с проектом планировки территории		Код *
		Вид разрешенного использования земельного участка в соответствии с градостроительными и регламентными	Наименование вида разрешенного использования земельного участка*	
1	2	3	4	5
40:26:000372:203	Под многоквартирным жилым домом	Многоквартирные жилые дома 13 - 17 этажей и выше	Многоэтажная жилая застройка (высотная застройка)	2.6
40:26:000372:675	Под многоквартирным жилым домом	Многоквартирные жилые дома 13 - 17 этажей и выше	Многоэтажная жилая застройка (высотная застройка)	2.6
* В соответствии с приказом Министерства экономического развития РФ от 01.09.2014 № 540 «Об утверждении классификатора видов разрешенного использования земельных участков».				
ПРОЕКТ МЕЖВЕДЕНИЯ ТЕРРИТОРИИ 01/02/2018-ПМТ-ОЧ				Лист 9
Имя	Фамилия	№ документа	Подпись	Дата

:ЗУ 5				
1	428036.92	1295959.28		
2	428027.96	1295968.10		
3	428045.24	1295985.69		
4	428054.13	1295976.94		
1	428036.92	1295959.28		
Площадь: 309 кв.м				
:ЗУ 6				
1	427919.88	1295872.42		
2	427959.23	1295885.87		
3	427998.97	1295899.46		
4	428053.24	1295918.01		
5	428015.6	1295955.52		
6	427998.69	1295972.37		
7	427897.24	1295937.69		
1	427919.88	1295872.42		
Площадь: 8571 кв.м				
:ЗУ 7				
1	428045.24	1295985.69		
2	427985.62	1296044.38		
3	427975.91	1296034.5		
4	427966.19	1296026.0		
5	427942.0	1296009.38		
6	427928.34	1296002.62		
7	427913.44	1295996.38		
8	427899.94	1295992.0		
9	427881.97	1295988.0		
10	427890.72	1295956.5		
11	427897.24	1295937.69		
12	427998.69	1295972.37		
13	428015.6	1295955.52		
1	428045.24	1295985.69		
Площадь: 8449 кв.м				
:ЗУ 8				
1	427897.24	1295937.69		
2	427890.72	1295956.5		
3	427881.97	1295988		
4	427864.52	1295980.56		
5	427881.23	1295932.22		
1	427897.24	1295937.69		
Площадь: 908 кв.м				
:ЗУ 9				
1	427919.88	1295872.42		
2	427897.24	1295937.69		
3	427881.23	1295932.22		
4	427903.8	1295866.92		
1	427919.88	1295872.42		
Площадь: 1172 кв.м				
ПРОЕКТ МЕЖВЕДЕНИЯ ТЕРРИТОРИИ 01/02/2018-ПМТ-ОЧ				Лист 11
Имя	Фамилия	№ документа	Подпись	Дата

:ЗУ10		
1	427954.28	1295824.99
2	427936.59	1295826.38
3	427938.92	1295820.14
1	427954.28	1295824.99
Площадь: 59 кв.м		
:ЗУ11		
1	428015.6	1295955.52
2	427998.69	1295972.37
3	427897.24	1295937.69
4	427881.23	1295932.22
5	427864.52	1295980.56
6	427881.97	1295988
7	427899.94	1295992
8	427913.44	1295996.38
9	427928.34	1296002.62
10	427942	1296009.38
11	427966.19	1296026
12	427975.91	1296034.5
13	427985.62	1296044.38
14	428045.24	1295985.69
1	428015.6	1295955.52
Площадь: 9357 кв.м		
:ЗУ12		
1	427903.8	1295866.92
2	427881.23	1295932.22
3	427897.24	1295937.69
4	427998.69	1295972.37
5	428015.6	1295955.52
6	428053.24	1295918.01
7	427998.97	1295899.46
8	427959.23	1295885.87
9	427919.88	1295872.42
1	427903.8	1295866.92
Площадь: 9743 кв.м		
:ЗУ13		
1	427923.06	1295814.99
2	427915.2	1295833.95
3	427903.8	1295866.92
4	427919.88	1295872.42
5	427959.23	1295885.87
6	427980.78	1295822.91
7	427954.28	1295824.99
8	427936.59	1295826.38
9	427938.92	1295820.14
1	427923.06	1295814.99
Площадь: 3320 кв.м		

Имя	Фамилия	№ документа	Подпись	Дата	Лист
					12

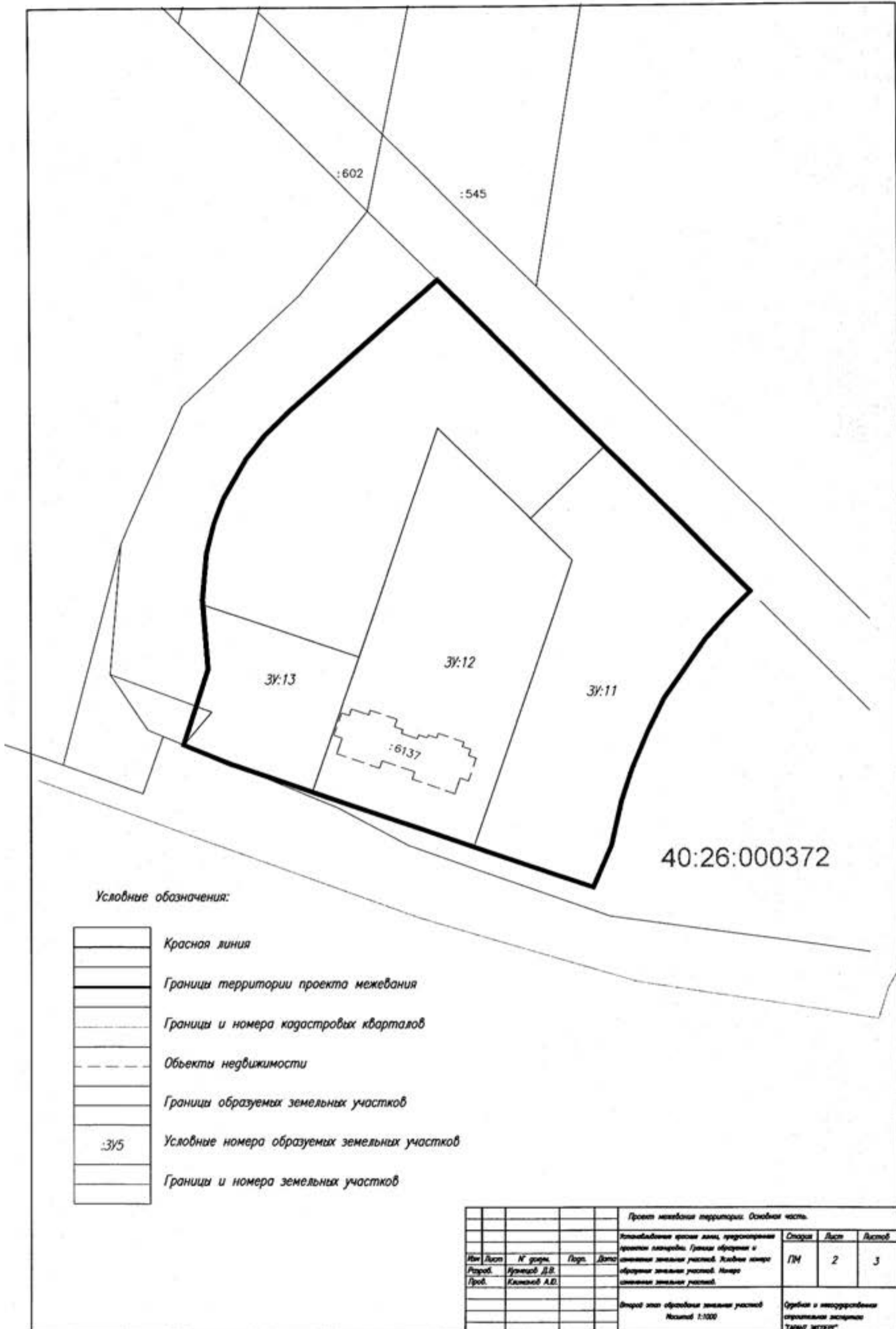
ПРОЕКТ МЕЖЕЗАНИЯ ТЕРРИТОРИИ 01/02/2018-ПМТ-04

:ЗУ14		
1	427923.06	1295814.99
2	427915.2	1295833.95
3	427903.8	1295866.92
4	427919.88	1295872.42
5	427959.23	1295885.87
6	427980.78	1295822.91
7	427954.28	1295824.99
8	427938.92	1295820.14
1	427923.06	1295814.99
Площадь: 3379 кв.м		
40:26:000372:203		
1	427936.59	1295826.38
2	427954.28	1295824.99
3	427980.78	1295822.91
4	427959.23	1295885.87
5	427919.88	1295872.42
6	427921.5	1295867.75
1	427936.59	1295826.38
Площадь: 2368 кв.м		
40:26:000372:675		
1	427938.92	1295820.14
2	427936.59	1295826.38
3	427921.5	1295867.75
4	427919.88	1295872.42
5	427903.8	1295866.92
6	427915.2	1295833.95
7	427923.06	1295814.99
1	427938.92	1295820.14
Площадь: 952 кв.м		

Имя	Фамилия	№ документа	Подпись	Дата	Лист
					13

ПРОЕКТ МЕЖЕЗАНИЯ ТЕРРИТОРИИ 01/02/2018-ПМТ-04





Условные обозначения:

	Красная линия
	Границы территории проекта межевания
	Границы и номера кадастровых кварталов
	Объекты недвижимости
	Границы образуемых земельных участков
	Условные номера образуемых земельных участков
	Границы и номера земельных участков

				Проект межевания территории. Основная часть.			
				Уточнение красной линии, корректировка проекта планировки. Границы образуемых и образуемых земельных участков. Условные номера образуемых земельных участков. Номер смежных земельных участков.			
Изм.	Лист	№ докум.	Пор.	Дата	Старая	Лист	Листов
Разр.		Луценко Д.В.			ПМ	2	3
Проб.		Климанов А.В.					
				Второй этап обработки земельных участков			
				Масштаб 1:1000			
				Судьба и авторство проекта: ТИПНТ ИЖСМУ			



Условные обозначения:

	Красная линия
	Границы территории проекта межевания
	Границы и номера кадастровых кварталов
	Объекты недвижимости
	Границы образуемых земельных участков
	Условные номера образуемых земельных участков
	Границы и номера земельных участков

Проект межевания территории. Основная часть.			
Исполнительные планы, предельные проектные планы, планы границ территории и образуемых земельных участков. Планы границ образуемых земельных участков. Планы границ земельных участков.			
№ п/п	№ документа	Дата	Листы
1	Исполнительный план		3
2	Предельный проектный план		3
Дополнительные сведения: масштаб 1:1000			
Судебная и нотариальная экспертиза не требуется			