



ПРИЛОЖЕНИЕ • официальные документы и информация •



**РОССИЙСКАЯ ФЕДЕРАЦИЯ
КАЛУЖСКАЯ ОБЛАСТЬ
ГОРОДСКАЯ УПРАВА ГОРОДА КАЛУГИ
ПОСТАНОВЛЕНИЕ**

от 28.04.2022

№ 165-п

О внесении изменений в постановление Городской Управы города Калуги от 01.04.2022 № 132-п «О внесении изменений в постановление Городской Управы города Калуги от 27.01.2016 № 26-п «Об утверждении реестра муниципальных маршрутов регулярных перевозок муниципального образования «Город Калуга»

В соответствии со статьями 36 и 44 Устава муниципального образования «Город Калуга» муниципального образования «Город Калуга» ПОСТАНОВЛЯЮ:

1. Внести в постановление Городской Управы города Калуги от 01.04.2022 № 132-п «О внесении изменений в постановление Городской Управы города Калуги от 27.01.2016 № 26-п «Об утверждении реестра муниципальных маршрутов регулярных перевозок муниципального образования «Город Калуга» (далее - постановление) изменение, заменив в пункте 2 постановления цифры «1.3» цифрами «1.4».

2. Настоящее постановление вступает в силу с момента его официального опубликования и подлежит официальному опубликованию и распространяется на правоотношения, возникшие с 01.04.2022.

3. Контроль за исполнением настоящего постановления оставляю за собой.

Городской Голова города Калуги **Д.А. Денисов**



**РОССИЙСКАЯ ФЕДЕРАЦИЯ
КАЛУЖСКАЯ ОБЛАСТЬ
ГОРОДСКАЯ УПРАВА ГОРОДА КАЛУГИ
ПОСТАНОВЛЕНИЕ**

от 28.04.2022

№ 167-п

О внесении изменений в некоторые постановления Городской Управы города Калуги

В соответствии с постановлением Правительства Российской Федерации от 23.06.2021 № 963 «Об утверждении Правил межведомственного информационного взаимодействия при предоставлении государственных и муниципальных услуг, в том числе рекомендуемых правил организации межведомственного информационного взаимодействия между исполнительными органами государственной власти субъектов Российской Федерации и (или) органами местного самоуправления, и признании утратившими силу некоторых актов Правительства Российской Федерации и отдельных положений некоторых актов Правительства Российской Федерации», статьями 36, 44 Устава муниципального образования «Город Калуга» ПОСТАНОВЛЯЮ:

1. Внести в административный регламент по предоставлению муниципальной услуги по выдаче разрешения на ввод объекта капитального строительства в эксплуатацию в муниципальном образовании «Город Калуга», утвержденный постановлением Городской Управы города Калуги от 21.11.2018 № 397-п, (далее - административный регламент № 397-п), следующие изменения:

1.1. Дополнить пункт 2.2 раздела 2 административного регламента № 397-п, абзацем е) следующего содержания:

«е) представления на бумажном носителе документов и информации, электронные образы которых ранее были заверены в соответствии с пунктом 7.2 части 1 статьи 16 Федерального закона от 27.07.2010 № 210-ФЗ «Об организации предоставления государственных и муниципальных услуг», за исключением случаев, если нанесение отметок на такие документы либо их изъятие является необходимым условием предоставления муниципальной услуги, и иных случаев, установленных федеральными законами».

1.2. Абзац г) подпункта 2.6.2 пункта 2.6 административного регламента № 397-п изложить в новой редакции:

«г) акт о подключении (технологическом присоединении) построенного, реконструированного объекта капитального строительства к сетям инженерно-технического обеспечения (в случае, если такое подключение (технологическое присоединение) этого объекта предусмотрено проектной документацией) (является результатом предоставления необходимой и обязательной услуги «Подготовка и выдача акта о подключении (технологическом присоединении) построенного, реконструированного объекта капитального строительства к сетям инженерно-технического обеспечения (в случае, если такое подключение (технологическое присоединение) этого объекта предусмотрено проектной документацией)», предоставляется организациями, осуществляющими эксплуатацию сетей инженерно-технического обеспечения)».

1.3. Подпункт 1 пункта 3.4 раздела 3 административного регламента № 397-п изложить в новой редакции:

«1. Осуществляет подготовку и направление запросов о представлении документов, указанных в подпункте 2.6.3 пункта 2.6 раздела 2 настоящего регламента в течение 1 рабочего дня по каналам системы межведомственного электронного

взаимодействия.

Срок ожидания предоставления сведений на запрос по каналам системы межведомственного электронного взаимодействия не должен превышать 48 часов с момента направления межведомственного запроса.

Межведомственное взаимодействие может осуществляться на бумажном носителе:

- при невозможности осуществления межведомственного взаимодействия в электронной форме в связи с отсутствием запрашиваемых сведений в электронной форме;

- при необходимости представления оригиналов документов на бумажном носителе при направлении межведомственного запроса.

Срок ожидания предоставления сведений на запрос, направленный на бумажном носителе, не должен превышать 3 рабочих дней со дня поступления межведомственного запроса в орган или организацию, представляющие запрашиваемую информацию или документ.

В случае направления заявления на предоставление муниципальной услуги в

электронном виде через Портал госуслуг запрос сведений по каналам системы межведомственного взаимодействия осуществляется в автоматическом режиме с момента приема и регистрации заявления в управлении архитектуры, градостроительства и земельных отношений города Калуги.

Межведомственный запрос не направляется в случае представления заявителем документов, указанных в подпункте 2.6.3 пункта 2.6 административного регламента, по собственной инициативе».

1.4. Абзац 9 пункта 3.4 раздела 3 административного регламента № 397-п изложить в новой редакции:

«Результатом выполнения административной процедуры является подготовка проекта распоряжения заместителя Городского Головы – начальника управления архитектуры, градостроительства и земельных отношений города Калуги о выдаче разрешения ввода объекта капитального строительства в эксплуатацию (далее - распоряжение) или мотивированного отказа в выдаче такого разрешения».

Проект распоряжения направляется на согласование должностным лицам управления архитектуры, градостроительства и земельных отношений города Калуги. После согласования проект распоряжения рассматривает и подписывает заместитель Городского Головы – начальник управления архитектуры, градостроительства и земельных отношений города Калуги.

Результатом выполнения административной процедуры является подписанное и зарегистрированное в организационно-контрольном отделе управления архитектуры, градостроительства и земельных отношений города Калуги распоряжение».

1.5. В абзаце 2 подпункта 3.6.2 пункта 3.6 раздела 3 административного регламента № 397-п слова «Полтава» Калужской области» заменить на «Платформа государственных сервисов».

1.6. Подпункт 3.6.3 пункта 3.6 раздела 3 административного регламента № 397-п, изложить в новой редакции:

«3.6.3. Выдача результата предоставления муниципальной услуги в электронной форме».

Заявителю в качестве результата предоставления муниципальной услуги обеспечивается по его выбору возможность получения распоряжения заместителя Городского Головы – начальника управления архитектуры, градостроительства и земельных отношений города Калуги о разрешении ввода объекта капитального строительства в эксплуатацию в виде:

а) электронного документа, подписанного заместителем Городского Головы – начальником управления архитектуры, градостроительства и земельных отношений города Калуги с использованием усиленной квалифицированной электронной подписи, через личный кабинет Единого портала;

б) документа на бумажном носителе, подтверждающего содержание электронного документа, в управлении архитектуры, градостроительства и земельных отношений города Калуги, многофункциональном центре».

2. Внести в административный регламент предоставления муниципальной услуги по выдаче разрешения на строительство, реконструкцию объекта капитального строительства в муниципальном образовании «Город Калуга», утвержденный постановлением Городской Управы города Калуги от 05.04.2016 № 103-п (далее - административный регламент № 103-п), следующие изменения:

2.1. Дополнить пункт 2.2 раздела 2 административного регламента № 103-п абзацем е) следующего содержания:

«е) представления на бумажном носителе документов и информации, электронные образы которых ранее были заверены в соответствии с пунктом 7.2 части 1 статьи 16 Федерального закона от 27.07.2010 № 210-ФЗ «Об организации предоставления государственных и муниципальных услуг», за исключением случаев, если нанесение отметок на такие документы либо их изъятие является необходимым условием предоставления муниципальной услуги, и иных случаев, установленных федеральными законами».

2.2. Подпункт 1 пункта 3.3 раздела 3 административного регламента № 103-п изложить в новой редакции:

«1. Осуществляет подготовку и направление запросов о представлении документов, указанных в подпункте 2.6.4 пункта 2.6 раздела 2 настоящего регламента в течение 1 рабочего дня по каналам системы межведомственного электронного взаимодействия».

Срок ожидания предоставления сведений на запрос по каналам системы межведомственного электронного взаимодействия не должен превышать 48 часов с момента направления межведомственного запроса.

Межведомственное взаимодействие может осуществляться на бумажном носителе:

- при невозможности осуществления межведомственного взаимодействия в электронной форме в связи с отсутствием запрашиваемых сведений в электронной форме;

- при необходимости представления оригиналов документов на бумажном носителе при направлении межведомственного запроса.

Срок ожидания предоставления сведений на запрос, направленный на бумажном носителе, не должен превышать 3 рабочих дней со дня поступления межведомственного запроса в орган или организацию, представляющие запрашиваемую информацию или документ.

В случае направления заявления на предоставление муниципальной услуги в электронном виде через Портал госуслуг запрос сведений по каналам системы межведомственного взаимодействия осуществляется в автоматическом режиме с момента приема и регистрации заявления в управлении архитектуры, градостроительства и земельных отношений города Калуги.

Межведомственный запрос не направляется в случае представления заявителем документов, указанных в подпункте 2.6.4 пункта 2.6 административного регламента, по собственной инициативе».

2.3. Абзац 3 подпункта 2 пункта 3.3 раздела 3 административного регламента № 103-п изложить в новой редакции:

«Результатом выполнения административной процедуры является подготовка проекта распоряжения заместителя Городского Головы – начальника управления архитектуры, градостроительства и земельных отношений города Калуги о выдаче разрешения на строительство, реконструкцию объекта капитального строительства (далее – разрешение) или мотивированного отказа в выдаче такого разрешения. Проект распоряжения направляется на согласование должностным лицам управления. После согласования проект распоряжения рассматривает и подписывает заместитель Городского Головы – начальник управления архитектуры, градостроительства и земельных отношений города Калуги.

Результатом выполнения административной процедуры является подписанное и зарегистрированное в организационно-контрольном отделе управления архитектуры, градостроительства и земельных отношений города Калуги распоряжение».

2.4. В подпункте 3.5.2 пункта 3.5, в пункте 3.8 раздела 3 административного регламента № 103-п слова «постановления Городской Управы города Калуги» заменить словами «распоряжения заместителя Городского Головы – начальника управления архитектуры, градостроительства и земельных отношений города Калуги» в соответствующих падежах.

2.5. В абзаце 2 подпункта 3.6.2 пункта 3.6 раздела 3 административного регламента № 103-п слова «Полтава» Калужской области» заменить на «Платформа государственных сервисов».

2.6. Подпункт 3.6.4 пункта 3.6 раздела 3 административного регламента № 103-п изложить в новой редакции:

«3.6.4. Выдача результата предоставления муниципальной услуги в электронной форме.

Заявителю в качестве результата предоставления муниципальной услуги обеспечивается по его выбору возможность получения распоряжения заместителя Городского Головы – начальника управления архитектуры, градостроительства и земельных отношений города Калуги о разрешении на строительство, реконструкцию в виде:

а) электронного документа, подписанного заместителем Городского Головы – начальником управления архитектуры, градостроительства и земельных отношений города Калуги с использованием усиленной квалифицированной электронной подписи, через личный кабинет Единого портала;

б) документа на бумажном носителе, подтверждающего содержание электронного документа, в управлении архитектуры, градостроительства и земельных отношений города Калуги, многофункциональном центре».

3. Настоящее постановление вступает в силу после его официального опубликования за исключением пунктов 1.1, 1.4, 1.6, раздела 1, 2.1, 2.3, 2.4, 2.6 раздела 2 настоящего постановления.

Пункты 1.1 раздела 1, 2.1 раздела 2 настоящего постановления вступают в силу с 01.07.2022, но не ранее его официального опубликования.

Пункты 1.4, 1.6, раздела 1, 2.3, 2.4, 2.6 раздела 2 настоящего постановления вступают в силу с момента его официального опубликования и распространяются на правоотношения, возникшие с 01.04.2022.

4. Контроль за исполнением настоящего постановления возложить на управление архитектуры, градостроительства и земельных отношений города Калуги.

Городской Голова города Калуги **Д.А. Денисов**



**РОССИЙСКАЯ ФЕДЕРАЦИЯ
КАЛУЖСКАЯ ОБЛАСТЬ
ГОРОДСКАЯ УПРАВА ГОРОДА КАЛУГИ
ПОСТАНОВЛЕНИЕ**

от 29.04.2022

№ 170-п

О приостановлении действия некоторых постановлений Городской Управы города Калуги в сфере организации парковочного пространства

В соответствии со статьей 13 Федерального закона от 08.11.2007 № 257-ФЗ «Об автомобильных дорогах и о дорожной деятельности в Российской Федерации и о внесении изменений в отдельные законодательные акты Российской Федерации», в соответствии со статьями 36, 43 Устава муниципального образования «Город Калуга», в связи с проведением мероприятий, посвященных Празднику Весны и Труда, Дню Победы, ПОСТАНОВЛЯЮ:

1. Приостановить с 01.05.2022 по 10.05.2022 включительно действие следующих постановлений Городской Управы города Калуги:

1.1. Постановление Городской Управы города Калуги от 24.04.2014 № 135-п «Об утверждении Правил пользования платными городскими парковками и размещения на них транспортных средств на территории муниципального образования «Город Калуга».

1.2. Постановление Городской Управы города Калуги от 06.05.2014 № 147-п «Об утверждении Методики расчета размера платы за пользование на платной основе парковками (парковочными местами), расположенными на автомобильных дорогах общего пользования местного значения муниципального образования «Город Калуга».

1.3. Постановление Городской Управы города Калуги от 02.06.2014 № 184-п «О размере платы за пользование на платной основе парковками (парковочными местами), расположенными на автомобильных дорогах общего пользования местного значения муниципального образования «Город Калуга».

1.4. Постановление Городской Управы города Калуги от 13.08.2014 № 268-п «Об утверждении Порядка оплаты за пользование парковками (парковочными местами), расположенными на территории муниципального образования «Город Калуга».

1.5. Постановление Городской Управы города Калуги от 13.03.2017 № 99-п «Об утверждении Положения о реестре парковочных разрешений многодетных семей».

1.6. Постановление Городской Управы города Калуги от 12.10.2017 № 359-п «Об утверждении мест расположения платных городских парковок на территории муниципального образования «Город Калуга».

1.7. Постановление Городской Управы города Калуги от 18.04.2018 № 140-п «Об утверждении Положения о реестре парковочных разрешений Героев Советского Союза, Героев Российской Федерации и полных кавалеров орденов Славы».

2. Настоящее постановление вступает в силу после его официального опубликования и подлежит официальному опубликованию.

3. Контроль за исполнением настоящего постановления возложить на управление городского хозяйства города Калуги.

Городской Голова города Калуги **Д.А. Денисов**



**РОССИЙСКАЯ ФЕДЕРАЦИЯ
КАЛУЖСКАЯ ОБЛАСТЬ
ГОРОДСКАЯ УПРАВА ГОРОДА КАЛУГИ
ПОСТАНОВЛЕНИЕ**

от 28.04.2022

№ 169-п

О внесении изменений в некоторые постановления Городской Управы города Калуги

В соответствии с постановлением Правительства Российской Федерации от 23.06.2021 № 963 «Об утверждении Правил межведомственного информационного взаимодействия при предоставлении государственных и муниципальных услуг, в том числе рекомендуемых правил организации межведомственного информационного взаимодействия между исполнительными органами государственной власти субъектов Российской Федерации и (или) органами местного самоуправления, и признании утратившими силу некоторых актов Правительства Российской Федерации и отдельных положений некоторых актов Правительства Российской Федерации», статьями 36, 38, 44 Устава муниципального образования «Город Калуга» ПОСТАНОВЛЯЮ:

1. Внести в административный регламент предоставления муниципальной услуги по согласованию переустройства и (или) перепланировки помещения в многоквартирном доме в муниципальном образовании «Город Калуга», утвержденный постановлением Городской Управы города Калуги от 05.05.2016 № 131-п (далее - административный регламент № 131-п), следующие изменения:

1.1. Дополнить подпункт 2.1.1 пункта 2.1 раздела 2 административного регламента № 131-п абзацем е) следующего содержания:

«е) представления на бумажном носителе документов и информации, электронные образы которых ранее были заверены в соответствии с пунктом 7.2 части 1 статьи 16 Федерального закона от 27.07.2010 № 210-ФЗ «Об организации предоставления государственных и муниципальных услуг», за исключением случаев, если нанесение отметок на такие документы либо их изъятие является необходимым условием предоставления муниципальной услуги, и иных случаев, установленных федеральными законами».

1.2. Абзац 1 пункта 2.2 раздела 2 административного регламента № 131-п изложить в новой редакции:

«Результатом предоставления муниципальной услуги является выдача заявителю распоряжения заместителя Городского Головы - начальника Управления о согласовании переустройства и (или) перепланировки помещения в многоквартирном доме».

1.3. Подпункт 1 пункта 3.2.2 раздела 3 административного регламента № 131-п изложить в новой редакции:

«1. Проводит проверку наличия документов, необходимых для принятия решения о согласовании переустройства и (или) перепланировки помещений в многоквартирном доме:

а) в случае представления заявителем документов, указанных в подпункте 2.5.3 пункта 2.5 Регламента, по собственной инициативе специалист отдела проводит проверку соответствия проектной документации положениям законодательства Российской Федерации.

б) в случае непредставления заявителем по собственной инициативе документов, указанных в подпункте 2.5.3 пункта 2.5 Регламента, специалист отдела в течение 2 рабочих дней запрашивает документы (их копии или содержащиеся в них сведения) по каналам межведомственного электронного взаимодействия.

Срок ожидания предоставления сведений на запрос по каналам системы межведомственного электронного взаимодействия не должен превышать 48 часов с момента направления межведомственного запроса.

Межведомственное взаимодействие может осуществляться на бумажном носителе:

- при невозможности осуществления межведомственного взаимодействия в электронной форме в связи с отсутствием запрашиваемых сведений в электронной форме;

- при необходимости представления оригиналов документов на бумажном носителе при направлении межведомственного запроса.

Срок ожидания предоставления сведений на запрос, направленный на бумажном носителе, не должен превышать 5 рабочих дней со дня поступления межведомственного запроса в орган или организацию, представляющие запрашиваемую информацию или документ.

В случае направления заявления на предоставление муниципальной услуги в электронном виде через Портал госуслуг запрос сведений по каналам системы межведомственного взаимодействия осуществляется в автоматическом режиме с момента приема и регистрации заявления в Управление.

Межведомственный запрос не направляется в случае представления заявителем документов, указанных в подпункте 2.5.3 пункта 2.5 Регламента, по собственной инициативе.

В течение 1 дня, следующего за днем получения запрашиваемых документов и (или) информации, специалист отдела, ответственный за предоставление муниципальной услуги, проверяет полноту полученных документов и (или) информации.

В случае поступления ответа, свидетельствующего об отсутствии документа и (или) информации, необходимых для предоставления муниципальной услуги, специалист отдела направляет в адрес заявителя уведомление о получении такого ответа и предлагает заявителю представить документ и (или) информацию, необходимые для предоставления муниципальной услуги.

1.4. В подпункте 3.2.2 пункта 3.2 раздела 3 административного регламента № 131-п слова «постановления» заменить словами «распоряжения заместителя Городского Головы - начальника Управления».

1.5. В подпункте 3.2.3 пункта 3.2, пункте 3.4 подпункте 3.5.4, 3.5.5 пункта 3.5 раздела 3 административного регламента № 131-п слова «постановление Городской Управы города Калуги» заменить словами «распоряжения заместителя Городского Головы - начальника Управления».

1.6. В подпункте 3.5.2 пункта 3.5 раздела 3 административного регламента № 131-п слова «информационную систему «Полтава» Калужской области» заменить словами «информационную систему «Полтава» Калужской области, Платформу государственных сервисов».

1.7. Подпункт 3.5.4 пункта 3.5 раздела 3 административного регламента № 131-п изложить в новой редакции:

«3.5.4. Заявителю в качестве результата предоставления муниципальной услуги обеспечивается по его выбору возможность получения распоряжения заместителя Городского Головы - начальника Управления о согласовании переустройства и (или) перепланировки помещения в многоквартирном доме в виде:

а) электронного документа, подписанного заместителем Городского Головы - начальником Управления с использованием усиленной квалифицированной электронной подписи, через личный кабинет Единого портала;

б) документа на бумажном носителе, подтверждающего содержание электронного документа, в Управлении или в многофункциональном центре (по выбору заявителя)».

1.8. Подпункт 3.5.5 пункта 3.5 раздела 3 административного регламента № 131-п дополнить абзацем следующего содержания:

«В случае обращения заявителя с письмом о необходимости исправления допущенных опечаток и (или) ошибок в постановлении Городской Управы города Калуги о согласовании переустройства и (или) перепланировки помещений в многоквартирном доме, выданном до 01.04.2022, Управление подготавливает распоряжение заместителя Городского Головы - начальника Управления о внесении изменений в постановление Городской Управы города Калуги о согласовании переустройства и (или) перепланировки помещений в многоквартирном доме».

2. Внести в административный регламент предоставления муниципальной услуги по переводу жилого помещения в нежилое, нежилого помещения в жилое в муниципальном образовании «Город Калуга», утвержденный постановлением Городской Управы города Калуги от 23.05.2016 № 144-п (далее - административный регламент № 144-п), следующие изменения:

2.1. Дополнить подпункт 2.1.1 пункта 2.1 раздела 2 административного регламента № 144-п абзацем е) следующего содержания:

«е) представления на бумажном носителе документов и информации, электронные образы которых ранее были заверены в соответствии с пунктом 7.2 части 1 статьи 16 Федерального закона от 27.07.2010 № 210-ФЗ «Об организации предоставления государственных и муниципальных услуг», за исключением случаев, если нанесение отметок на такие документы либо их изъятие является необходимым условием предоставления муниципальной услуги, и иных случаев, установленных федеральными законами».

2.2. Абзац 1 пункта 2.2 раздела 2 административного регламента № 144-п изложить в новой редакции:

«Результатом предоставления муниципальной услуги является выдача заявителю распоряжения заместителя Городского Головы - начальника Управления о разрешении перевода жилого помещения в нежилое, нежилого помещения в жилое».

2.3. В абзаце 6 пункта 3.1 раздела 3 административного регламента № 144-п слова «переводимого помещения, если такое жилое помещение или дом» заменить словами «помещения в многоквартирном доме, если такое помещение или дом».

2.4. Подпункт 1 пункта 3.2.2 раздела 3 административного регламента № 144-п изложить в новой редакции:

«1. Проводит проверку наличия документов, необходимых для принятия решения о переводе жилого помещения в нежилое, нежилого помещения в жилое:

а) в случае представления заявителем документов, указанных в подпункте 2.5.3 пункта 2.5 Регламента, по собственной инициативе специалист отдела проводит проверку соответствия проектной документации положениям законодательства Российской Федерации.

б) в случае непредставления заявителем по собственной инициативе документов, указанных в подпункте 2.5.3 пункта 2.5 Регламента, специалист отдела в течение 2 рабочих дней запрашивает документы (их копии или содержащиеся в них сведения) по каналам межведомственного электронного взаимодействия.

Срок ожидания предоставления сведений на запрос по каналам системы межведомственного электронного взаимодействия не должен превышать 48 часов с момента направления межведомственного запроса.

Межведомственное взаимодействие может осуществляться на бумажном носителе:

- при невозможности осуществления межведомственного взаимодействия в электронной форме в связи с отсутствием запрашиваемых сведений в электронной форме;

- при необходимости представления оригиналов документов на бумажном носителе при направлении межведомственного запроса.

Срок ожидания предоставления сведений на запрос, направленный на бумажном носителе, не должен превышать 5 рабочих дней со дня поступления межведомственного запроса в орган или организацию, предоставляющие запрашиваемую информацию или документ.

В случае направления заявления на предоставление муниципальной услуги в электронном виде через Портал госуслуг запрос сведений по каналам системы межведомственного взаимодействия осуществляется в автоматическом режиме с момента приема и регистрации заявления в Управлении.

Межведомственный запрос не направляется в случае представления заявителем документов, указанных в подпункте 2.5.3 пункте 2.5 Регламента, по собственной инициативе.

В случае поступления ответа, свидетельствующего об отсутствии документа и (или) информации, необходимых для предоставления муниципальной услуги, специалист отдела направляет в адрес заявителя уведомление о получении такого ответа и предлагает заявителю представить документ и (или) информацию, необходимые для предоставления муниципальной услуги.

2.5. В подпункте 3.2.2 пункта 3.2 раздела 3 административного регламента № 144-п слова «постановления» заменить словами «распоряжения заместителя Городского Головы - начальника Управления».

2.6. В подпункте 3.2.3 пункта 3.2, подпункте 3.4.2 пункта 3.4, подпункте 3.5.3, 3.5.4 пункта 3.5 раздела 3 административного регламента № 144-п слова «постановления Городской Управы города Калуги» заменить словами «распоряжения заместителя Городского Головы - начальника Управления».

2.7. В подпункте 3.5.2 пункта 3.5 раздела 3 административного регламента № 144-п слова «информационную систему «Полтава» Калужской области» заменить словами «информационную систему «Полтава» Калужской области, Платформу государственных сервисов».

2.8. Подпункт 3.5.3 пункта 3.5 раздела 3 административного регламента № 144-п изложить в новой редакции:

«Заявителю в качестве результата предоставления муниципальной услуги обеспечивается по его выбору возможность получения распоряжения заместителя Городского Головы - начальника Управления о разрешении перевода жилого помещения в нежилое, нежилого помещения в жилое в виде:

а) электронного документа, подписанного заместителем Городского Головы - начальником Управления с использованием усиленной квалифицированной электронной подписи, через личный кабинет Единого портала;

б) документа на бумажном носителе, подтверждающего содержание электронного документа, в Управлении или в многофункциональном центре (по выбору заявителя)».

2.9. Подпункт 3.5.4 пункта 3.5 раздела 3 административного регламента № 144-п дополнить абзацем следующего содержания:

«В случае обращения заявителя с письмом о необходимости исправления допущенных опечаток и (или) ошибок в постановлении Городской Управы города Калуги о разрешении перевода жилого помещения в нежилое, нежилого помещения в жилое, выданном до 01.04.2022, Управление подготавливает распоряжение заместителя Городского Головы - начальника Управления о внесении изменений в постановление Городской Управы города Калуги о разрешении перевода жилого помещения в нежилое, нежилого помещения в жилое».

2.10. В Приложении 4 к административному регламенту № 144-п слова «постановление Городской Управы города Калуги» заменить словами «распоряжение заместителя Городского Головы - начальника управления архитектуры, градостроительства и земельных отношений города Калуги».

3. Настоящее постановление вступает в силу после его официального опубликования за исключением пунктов 1.1, 1.2, 1.4, 1.5, 1.8 раздела 1, 2.1, 2.2, 2.5, 2.6, 2.9, 2.10 раздела 2 настоящего постановления.

Пункты 1.1 раздела 1, 2.1 раздела 2 настоящего постановления вступают в силу с 01.07.2022, но не ранее его официального опубликования.

Пункты 1.2, 1.4, 1.5, 1.8 раздела 1, 2.2, 2.5, 2.6, 2.9, 2.10 раздела 2 настоящего постановления вступают в силу с момента его официального опубликования и распространяются на правоотношения, возникшие с 01.04.2022.

4. Контроль за исполнением настоящего постановления возложить на управление архитектуры, градостроительства и земельных отношений города Калуги.

Городской Голова города Калуги Д.А. Денисов

Фонд имущества Калужской области извещает о проведении 8 июня 2022 г. аукциона на право заключения договора аренды земельного участка

1. Организатор аукциона: Бюджетное специализированное учреждение «Фонд имущества Калужской области».

2. Уполномоченный орган: Управление архитектуры, градостроительства и земельных отношений города Калуги. Реквизиты решения о проведении аукциона: Постановление Городской Управы города Калуги от 18.03.2022 № 2165-пи.

3. *Форма собственности: неразграниченная.*

4. *Форма торгов: аукцион, открытый по форме подачи предложений о цене предмета торгов.*

5. Дата, время и место проведения аукциона: 8 июня 2022 г. в 11:00 по московскому времени по адресу: г. Калуга, пл. Старый Торг, д. 5, 1 этаж, аукционный зал. Порядок проведения аукциона определен в аукционной документации.

6. Дата, время и место рассмотрения заявок на участие в аукционе: 7 июня 2022 г. в 14:40 по месту проведения аукциона.

7. Место, дата и время начала приема заявок на участие в аукционе: 11 мая 2022 г. в 08:00 по адресу: г. Калуга, пл. Старый Торг, д. 5, к.1.

8. Место, дата и время окончания приема заявок на участие в аукционе: 2 июня 2022 г. в 13:00 по адресу: г. Калуга, пл. Старый Торг, д. 5, к.1.

Заявки на участие в аукционе с прилагаемыми документами принимаются с 11 мая 2022 г. по 2 июня 2022 г. по рабочим дням с 08:00 до 13:00 по московскому времени по адресу: г. Калуга, пл. Старый Торг, д. 5, к.1.

Заявки на участие в аукционе направляются на бумажном носителе почтовой, курьерской связью либо путем личного вручения заявителем или уполномоченным представителем организатору аукциона.

9. Предмет аукциона: право заключения договора аренды земельного участка из земель населенных пунктов, с разрешенным использованием: для индивидуального жилищного строительства, цель: «строительство», с кадастровым номером 40:26:000087:157, площадью 2000 кв. м, адрес: местоположение установлено относительно ориентира, расположенного в границах участка. Почтовый адрес ориентира: Калужская область, г. Калуга, ул. Черновитинская.

Ограничение прав на земельный участок: земельный участок находится в подзоне 3, 5, 6, 7 приаэродромной территории международного аэропорта Калуга имени Н.Э. Циолковского.

Особые отметки: для данного земельного участка обеспечен доступ посредством земельного участка (земельных участков) с кадастровым номером (кадастровыми номерами): земли общего пользования.

Параметры разрешенного строительства объекта капитального строительства: в соответствии с выпиской из Правил землепользования и застройки городского округа «Город Калуга», утвержденных Решением Городской Думы города Калуги от 14.12.2011 № 247, земельный участок расположен в территориальной зоне Ж-5 – зона застройки индивидуальными жилыми домами (Приложение № 5 к аукционной документации).

Возможность подключения (технологического присоединения) объекта капитального строительства к сетям инженерно-технического обеспечения:

- к сетям газоснабжения: подключение к сетям газораспределения возможно от частного уличного газопровода низкого давления Д-110 мм по д. Михалево, г. Калуга, при наличии согласия основного абонента (письмо АО «Газпром газораспределение Калуга» филиал в г. Калуге от 23.03.2022 № 03-03/1133);

- к сетям водоснабжения и водоотведения: возможность технического подключения отсутствует, в районе данного земельного участка отсутствуют системы холодного водоснабжения и водоотведения, состоящие на праве хозяйственного ведения Водоканала (письмо ГП «Калугаоблводоканал» от 28.03.2022 № 56).

Срок аренды земельного участка: 20 лет.

Осмотр земельного участка осуществляется по согласованию с уполномоченным органом, тел.: 8(4842)71-36-13.

10. Начальная цена предмета аукциона (размер ежегодной арендной платы): 209 000 руб.

11. Шаг аукциона: 6 270 руб.

12. Размер задатка для участия в аукционе (100% от начальной стоимости предмета аукциона): 209 000 руб.

13. Документы, представляемые заявителем для участия в аукционе:

- 1) заявка на участие в аукционе по установленной в извещении о проведении аукциона форме с указанием банковских реквизитов счета для возврата задатка;
- 2) копии документов, удостоверяющих личность заявителя (для граждан);
- 3) документы, подтверждающие внесение задатка.

Представление документов, подтверждающих внесение задатка, признается заключением соглашения о задатке.

Задаток вносится на расчетный счет организатора аукциона: ИНН 4000000216, КПП 402701001, ОКТМО 29701000, БИК 012908002, Единый казначейский счет 40102810045370000030 Банк получателя ОТДЕЛЕНИЕ КАЛУГА БАНКА РОССИИ // УФК по Калужской области г. Калуга, Казначейский счет 03224643290000003700, в поле получателя платежа указать Министерство финансов Калужской области (Фонд имущества Калужской области л/с 20735A89840) (указать в поле 104 «Код бюджетной классификации» 00000000000000000510, в поле 24 «Назначение платежа» ДК Ф000000 - задаток на участие в аукционе) до дня окончания приема заявок и должен поступить на счет на дату рассмотрения заявок на участие в аукционе.

В случае подачи заявки представителем заявителя, представляется также доверенность, оформленная в соответствии с требованиями, установленными гражданским законодательством. Заявитель (его уполномоченное лицо) заполняет описание представленных документов.

Все листы представляемых документов должны быть сшиты в один пакет, пронумерованы и подписаны заявителем (или его представителем). Все документы включаются в описание.

Все документы, подаваемые заявителем, должны быть заполнены по всем пунктам. Подчистки и исправления не допускаются, за исключением исправлений, заверенных установленным порядком. Сведения, содержащиеся в заявках, не должны допускать двусмысленных толкований. Не допускается применение факсимильных подписей. Текст, написанный от руки, должен быть разборчивым. Верность копий должна быть заверена установленным порядком, с расшифровкой Ф.И.О. заверяющего.

Один заявитель вправе подать только одну заявку на участие в аукционе.

Заявка на участие в аукционе, поступившая по истечении срока приема заявок, возвращается заявителю в день ее поступления.

14. Заявитель не допускается к участию в аукционе в следующих случаях:

- 1) непредставление необходимых для участия в аукционе документов или представление недостоверных сведений;
- 2) непоступление задатка на счет, указанный в извещении о проведении аукциона, на дату рассмотрения заявок на участие в аукционе;
- 3) подача заявки на участие в аукционе лицом, которое в соответствии с Земельным кодексом РФ и другими федеральными законами не имеет права быть участником конкретного аукциона, приобрести земельный участок в аренду;
- 4) наличие сведений о заявителе в реестре недобросовестных участников аукциона.

По итогам рассмотрения заявок Организатор аукциона уведомляет заявителей, признанных участниками аукциона, и заявителей, не допущенных к участию в аукционе, о принятых в отношении них решениях одним из следующих способов:

- вручением соответствующего уведомления под роспись;
- направлением такого уведомления по адресу электронной почты, указанному в заявке заявителя;
- уведомлением по телефону, указанному в заявке заявителя;
- направлением такого уведомления по почте по почтовому адресу, указанному в заявке заявителя.

15. Организатор аукциона обязан вернуть заявителю, не допущенному к участию в аукционе, внесенный им задаток в течение трех рабочих дней со дня оформления протокола рассмотрения заявок на участие в аукционе.

16. Заявитель, признанный участником аукциона, становится участником аукциона с даты подписания организатором аукциона протокола рассмотрения заявок.

17. Результаты аукциона оформляются протоколом, который размещается на официальном сайте Российской Федерации в сети «Интернет» www.torgi.gov.ru в течение одного рабочего дня со дня подписания данного протокола.

18. Победителем аукциона признается участник, предложивший наибольший размер ежегодной арендной платы за земельный участок.

19. В течение трех рабочих дней со дня подписания протокола о результатах аукциона организатор аукциона обязан вернуть задатки лицам, участвовавшим в аукционе, но не победившим в нем.

20. Договор аренды земельного участка заключается с победителем аукциона или единственным принявшим участие в аукционе участником в течение 30 дней со дня направления им проекта договора, но не ранее чем через 10 дней со дня размещения информации о результатах аукциона на официальном сайте Российской Федерации в сети «Интернет».

21. Задаток, внесенный лицом, признанным победителем аукциона, задаток, внесенный иным лицом, с которым договор аренды земельного участка заключается - лицо, подавшее единственную заявку на участие в аукционе, заявитель, признанный единственным участником аукциона или единственным принявшим участие в аукционе участник, засчитывается в счет арендной платы за земельный участок. Задатки, внесенные этими лицами, не заключившими договора аренды земельного участка вследствие уклонения от заключения договора, не возвращаются.

22. Сведения о победителе аукциона, уклонившегося от заключения договора аренды земельного участка, являющегося предметом аукциона, и об иных лицах, с которыми договоры заключаются в соответствии с п. 13, 14 или 20 ст.39.12 Земельного кодекса РФ и которые уклонились от их заключения, включаются в реестр недобросовестных участников аукциона.

Сведения, исключенные в реестр недобросовестных участников аукциона, исключаются из него по истечении двух лет со дня их внесения.

23. Заявитель имеет право отозвать принятую организатором аукциона заявку на участие в аукционе до дня окончания срока приема заявок, уведомив об этом в письменной форме организатора аукциона. Организатор аукциона обязан вернуть заявителю внесенный им задаток в течение трех рабочих дней со дня поступления уведомления об отзыве заявки. В случае отзыва заявки заявителем позднее дня окончания срока приема заявок задаток возвращается в порядке, установленном для участников аукциона.

24. Организатор аукциона вправе отказаться от проведения аукциона в сроки, установленные действующим законодательством РФ.

25. С аукционной документацией, формой заявки на участие в аукционе, проектом договора аренды земельного участка, а также иными, находящимися в распоряжении организатора аукциона документами и сведениями, заявители могут ознакомиться по месту приема заявок и на сайте www.torgi.gov.ru. Контактный телефон: (4842) 56 59 75.

II. Условия участия в аукционе и оформление его результатов.

1. Для участия в аукционе заявители представляют в установленный в извещении о проведении аукциона срок следующие документы:

1) заявка на участие в аукционе по установленной в извещении о проведении аукциона форме с указанием банковских реквизитов счета для возврата задатка (Приложение № 1);

2) копии документов, удостоверяющих личность заявителя (для граждан);

3) документы, подтверждающие внесение задатка.

В случае подачи заявки представителем заявителя представляется надлежащим образом оформленная доверенность.

Заявитель заполняет описание представленных документов (Приложение № 2).

Заявка с прилагаемыми к ней документами регистрируется организатором аукциона в журнале приема заявок с присвоением каждой заявке номера и с указанием даты и времени подачи документов.

2. Организатор аукциона ведет протокол рассмотрения заявок на участие в аукционе, который должен содержать сведения о заявителях, допущенных к участию в аукционе и признанных участниками аукциона, датах подачи заявок, внесенных задатках, а также сведения о заявителях, не допущенных к участию в аукционе, с указанием причин отказа в допуске к участию в нем.

3. В случае, если на основании результатов рассмотрения заявок на участие в аукционе принято решение об отказе в допуске к участию в аукционе всех заявителей или о допуске к участию в аукционе и признании участником аукциона только одного заявителя, аукцион признается несостоявшимся.

4. В случае, если аукцион признан несостоявшимся и только один заявитель признан участником аукциона, уполномоченный орган в течение десяти дней со дня подписания протокола рассмотрения заявок на участие в аукционе обязан направить заявителю три экземпляра подписанного проекта договора аренды земельного участка (Приложение № 3). При этом размер ежегодной арендной платы по договору аренды земельного участка определяется в размере, равном начальной цене предмета аукциона.

5. В случае, если по окончании срока подачи заявок на участие в аукционе подана только одна заявка на участие в аукционе или не подано ни одной заявки на участие в аукционе, аукцион признается несостоявшимся. Если единственная заявка на участие в аукционе и заявитель, подавший указанную заявку, соответствуют всем требованиям и указанным в извещении о проведении аукциона условиям аукциона, уполномоченный орган в течение десяти дней со дня рассмотрения указанной заявки обязан направить заявителю три экземпляра подписанного проекта договора аренды земельного участка. При этом размер ежегодной арендной платы по договору аренды земельного участка определяется в размере, равном начальной цене предмета аукциона.

6. Результаты аукциона оформляются протоколом, в котором указываются:

1) сведения о месте, дате и времени проведения аукциона;

2) предмет аукциона, в том числе сведения о местоположении и площади земельного участка;

3) сведения об участниках аукциона, о начальной цене предмета аукциона, последнем и предпоследнем предложениях о цене предмета аукциона;

4) фамилия, имя и (при наличии) отчество, место жительства (для гражданина) победителя аукциона и иного участника аукциона, который сделал предпоследнее предложение о цене предмета аукциона;

5) сведения о последнем предложении о цене предмета аукциона (размер ежегодной арендной платы).

7. Протокол о результатах аукциона размещается на официальном сайте Российской Федерации в сети «Интернет» www.torgi.gov.ru в течение одного рабочего дня со дня подписания данного протокола.

8. Победителем аукциона признается участник аукциона, предложивший наибольший размер ежегодной арендной платы за земельный участок.

9. В случае, если в аукционе участвовал только один участник или при проведении аукциона не присутствовал ни один из участников аукциона, либо в случае, если после трехкратного объявления предложения о начальной цене предмета аукциона не поступило ни одного предложения о цене предмета аукциона, которое предусматривало бы более высокую цену предмета аукциона, аукцион признается несостоявшимся.

10. Уполномоченный орган направляет победителю аукциона или единственному принявшему участие в аукционе его участнику три экземпляра подписанного проекта договора аренды земельного участка в десятидневный срок со дня составления протокола о результатах аукциона. При этом размер ежегодной арендной платы по договору аренды земельного участка определяется в размере, предложенном победителем аукциона, или в случае заключения указанного договора с единственным принявшим участие в аукционе его участником устанавливается в размере, равном начальной цене предмета аукциона. Не допускается заключение указанного договора ранее чем через десять дней со дня размещения информации о результатах аукциона на официальном сайте.

11. Организатор аукциона по решению уполномоченного органа вправе объявить о проведении повторного аукциона в случае, если аукцион был признан несостоявшимся и лицо, подавшее единственную заявку на участие в аукционе, заявитель, признанный единственным участником аукциона, или единственный принявший участие в аукционе его участник в течение тридцати дней со дня направления им проекта договора аренды земельного участка не подписали и не представили в уполномоченный орган указанный договор (при наличии указанных лиц). При этом условия повторного аукциона могут быть изменены.

12. Если договор аренды земельного участка в течение тридцати дней со дня направления победителю аукциона проекта указанного договора не был им подписан и представлен в уполномоченный орган, предлагается заключить указанный договор иному участнику аукциона, который сделал предпоследнее предложение о цене предмета аукциона, по цене, предложенной победителем аукциона.

13. В случае, если в течение тридцати дней со дня направления участнику аукциона, который сделал предпоследнее предложение о цене предмета аукциона, проекта договора аренды земельного участка, этот участник не представил в уполномоченный орган подписанный им договор, организатор аукциона по решению уполномоченного органа вправе объявить о проведении повторного аукциона или распорядиться земельным участком иным образом в соответствии с Земельным кодексом РФ.

III. Порядок проведения аукциона.

1. Лица, участвующие в аукционе, их представители и иные участники аукциона обязаны:

1.1. По прибытии на аукцион ожидать начало аукциона около аукционного зала.

1.2. Отключить звук телефонов и других средств связи, в ходе проведения аукциона не осуществлять разговоры по телефону и другим средствам связи.

2. В аукционном зале:

- не вмешиваться в действия аукциониста и комиссии, не мешать проведению процедуры аукциона вопросами, репликами без разрешения председателя комиссии или членов комиссии, не допускать нарушения порядка;

- запрещено ведение переговоров, ведение переговоров с участниками аукциона, присутствующими на аукционе лицами, а также с комиссией;

- запрещено присутствие с продуктами питания, напитками.

2.2. Бережно относиться к имуществу организатора торгов, соблюдать чистоту, тишину и порядок в аукционном зале.

2.3. В случае нарушения установленного порядка проведения аукциона комиссия имеет право принять решение об удалении из аукционного зала лиц, нарушивших порядок.

3. Аукцион проводится в указанном в извещении о проведении аукциона месте, в соответствующий день и час.

4. Проведение аукциона осуществляется в следующем порядке:

а) аукцион ведет аукционист;

б) аукцион начинается с оглашения аукционистом наименования, основных характеристик земельного участка и начальной цены предмета аукциона, «шага аукциона»;

в) участникам аукциона выдаются пронумерованные карточки при предъявлении документа, удостоверяющего личность, а в случае участия представителя, документа, удостоверяющего личность, и документа, подтверждающего полномочия по представлению интересов участника аукциона, которые они поднимают после оглашения аукционистом начальной цены предмета аукциона, в случае, если готовы заключить договор в соответствии с этой ценой предмета аукциона, и для заявления каждой очередной цены. Участник может пользоваться только одной карточкой во время проведения процедуры аукциона.

Определение участника аукциона, который первым поднял карточку осуществляется на усмотрение аукциониста. После того как аукционист определит участника, который первым поднял карточку, все участники обязаны опустить карточки;

г) каждую последующую цену предмета аукциона (текущая цена предмета аукциона, увеличенная на «шаг аукциона») участники аукциона заявляют путем поднятия карточки.

При предложении цены предмета аукциона, увеличенной на размер, кратный «шагу аукциона», участники аукциона заявляют ее путем поднятия карточки и объявления количества шагов, кратных размеру «шага аукциона».

д) при отсутствии участников аукциона, готовых заключить договор в соответствии с названной аукционистом ценой предмета аукциона, аукционист повторяет текущую цену 3 раза.

Если после трехкратного объявления текущей цены предмета аукциона ни один из участников аукциона не поднял карточку, аукцион завершается. Победителем аукциона признается тот участник аукциона, номер карточки которого был назван аукционистом последним;

е) по завершении аукциона аукционист объявляет о продаже предмета аукциона, называет цену предмета аукциона и номер карточки победителя аукциона, а также иного участника аукциона, который сделал предпоследнее предложение о цене предмета аукциона.

Если последнее и предшествующее предложение о цене предмета аукциона исходило от одного и того же участника, предпоследним предложением о цене предмета аукциона признается предложение иного участника, поднявшего карточку, предшествующее предложению победителя о цене предмета аукциона.

Начало аукциона может быть отложено не более чем на 30 минут.

При незавершении предшествующего аукциона, начало аукциона может быть отложено не более чем на 30 минут с момента завершения предшествующего аукциона.

В ходе проведения аукциона по решению комиссии может быть:

1) объявлен перерыв (перерывы), продолжительностью, определяемой комиссией, в том числе на несколько дней, по следующим основаниям:

- аварийные ситуации;

- при невозможности проведения аукциона вследствие непреодолимой силы, то есть чрезвычайных и непредотвратимых при данных условиях обстоятельствах.

2) объявлен перерыв после каждых 2-х часов проведения аукциона продолжительностью не более 30 мин;

3) объявлен перерыв продолжительностью не более суток в случае:

- если аукцион не завершён до 13 часов 00 минут или до 17 часов 15 минут.

После перерыва аукцион продолжается с проверки участников аукциона, явившихся после перерыва, объявления текущей цены предмета аукциона.

В случае явки не всех участников аукциона после перерыва, аукцион продолжается среди участников аукциона, явившихся после перерыва, при этом аукцион продолжается с текущего предложения цены предмета аукциона, сделанного до перерыва. Для участников аукциона, неявившихся на аукцион после перерыва, последним предложением цены предмета аукциона является предложение, сделанное данными участниками до перерыва.

В случае неявки всех участников аукциона после перерыва, последними считаются предложения, сделанные конкретными участниками до перерыва.

Приложение № 1

ЗАЯВКА на участие в аукционе 8 июня 2022 г. на право заключения договора аренды земельного участка из земель населённых пунктов, с разрешённым использованием: для индивидуального жилищного строительства, цель: «строительство», с кадастровым номером 40:26:000087:157, площадью 2000 кв. м, адрес: местоположение установлено относительно ориентира, расположенного в границах участка. Почтовый адрес ориентира: Калужская область, г. Калуга, ул. Черновитинская.

Заявитель _____

(ФИО заявителя - физического лица/ИП, подающего заявку, его паспортные данные, место жительства)

(полное наименование заявителя - юридического лица, его место нахождения)

в лице _____, действующего на основании _____ (должность и ФИ.О. руководителя для заявителя юридического лица)

Адрес электронной почты _____

Банковские реквизиты для возврата задатка: _____

Получатель платежа(ФИО/ИП) _____

Счет _____

№ пластиковой карты (при наличии) _____

Наименование банка _____

БИК _____ к/с _____ ИНН (банка) _____ КПП (банка) _____

ИНН (ИП) _____

Принимая решение об участии в аукционе, обязуюсь:

1) соблюдать условия участия в аукционе, содержащиеся в извещении о проведении аукциона, размещенном на официальном сайте Российской Федерации: www.torgi.gov.ru, а также условия настоящей заявки.

2) соблюдать организационные требования и порядок проведения аукциона.

3) заключить с Уполномоченным органом (арендодателем) договор аренды земельного участка в течение 30 дней со дня направления им проекта договора на условиях, указанных в извещении о проведении аукциона, а также внести арендную плату за земельный участок в порядке и сроки, определенные договором.

4) в случае уклонения от заключения договора аренды земельного участка нести имущественную ответственность в форме утраты суммы задатка, внесенного в счет обеспечения арендной платы за земельный участок.

Ответственность за достоверность представленных документов и информации несет заявитель.

Заявитель подтверждает, что на дату подписания настоящей заявки ознакомлен с порядком проведения аукциона, и он ему понятен.

Заявитель осведомлен о том, что организатор аукциона не несет ответственности за ущерб, который может быть причинен заявителю отменой аукциона, а также приостановлением организации и проведения аукциона, в случае, если данные действия осуществлены во исполнение поступившего от уполномоченного органа решения об отмене аукциона, а также в иных случаях, предусмотренных федеральным законодательством и иными нормативными правовыми актами.

Даю согласие Бюджетному специализированному учреждению «Фонд имущества Калужской области» на автоматизированную, а также без использования средств автоматизации, обработку моих персональных данных, включающих (но не ограничиваясь) фамилию, имя, отчество, год, месяц, дату и место рождения, адрес, паспортные данные, а также все иные персональные данные, относящиеся к моей личности, и предусмотренную пунктом 3 части первой статьи 3 Федерального закона от 27.07.2006 № 152-ФЗ «О персональных данных», включая сбор, систематизацию, хранение, использование, публикацию, в том числе на размещение в информационно-телекоммуникационной сети Интернет (www.torgi.gov.ru), а также на передачу уполномоченному органу(организатору торгов) для заключения проекта договора.

Заявитель (уполномоченный представитель заявителя) _____
Фамилия Имя Отчество (полностью) (необходимо указать реквизиты доверенности, в случае подачи заявки представителем)

« _____ » _____ 2022 г.

(заполняется организатором торгов)

Заявка № _____ Принята в _____ час. _____ мин.
« _____ » _____ 2022 г.

Подпись лица, принявшего заявку _____ (_____)

Приложение № 2

ОПИСЬ на участие в аукционе 8 июня 2022 г. на право заключения договора аренды земельного участка из земель населённых пунктов, с разрешённым использованием: для индивидуального жилищного строительства, цель: «строительство», с кадастровым номером 40:26:000087:157, площадью 2000 кв. м, адрес: местоположение установлено относительно ориентира, расположенного в границах участка. Почтовый адрес ориентира: Калужская область, г. Калуга, ул. Черновитинская.

Заявитель _____

(Ф.И.О. физического лица)

N п/п	Наименование документа	Кол-во листов	Примечание
1	2	3	4
1.	Заявка на участие в аукционе		
2.	Копия документа, удостоверяющего личность заявителя (для граждан), все страницы		
3.	Платежный документ, подтверждающий внесение задатка		
4.	Доверенность на лицо, имеющее право действовать от имени заявителя		

Документы передал _____

Заявитель (уполномоченный представитель заявителя) _____
Подпись (Фамилия Имя Отчество (полностью) (необходимо указать реквизиты доверенности, в случае подачи заявки представителем)

.....
(заполняется организатором торгов)

Заявке присвоен номер № _____

Заявку и вышеперечисленные документы принял _____

_____ (подпись)

М.П.

« _____ » _____ 2022 г.

Отказ в регистрации заявки: час. _____ мин. _____ « _____ » _____ 2022 г.

Основание отказа _____

Подпись уполномоченного лица Организатора аукциона _____

М.П.



**РОССИЙСКАЯ ФЕДЕРАЦИЯ
КАЛУЖСКАЯ ОБЛАСТЬ
ГОРОДСКАЯ УПРАВА ГОРОДА КАЛУГИ
ПОСТАНОВЛЕНИЕ**

от 28.04.2022

№ 166-п

О внесении изменений в постановление Городской Управы города Калуги от 29.06.2016 № 197-п «Об утверждении административного регламента предоставления муниципальной услуги по присвоению, изменению и аннулированию адресов в муниципальном образовании «Город Калуга»

В соответствии с Федеральным законом от 27.07.2010 № 210-ФЗ «Об организации предоставления государственных и муниципальных услуг», статьями 36, 38, 44 Устава муниципального образования «Город Калуга» ПОСТАНОВЛЯЮ:

1. Внести в административный регламент предоставления муниципальной услуги по присвоению, изменению и аннулированию адресов в муниципальном образовании «Город Калуга», утвержденный постановлением Городской Управы города Калуги от 29.06.2016 № 193-п «Об утверждении административного регламента предоставления муниципальной услуги по присвоению, изменению и аннулированию адресов в муниципальном образовании «Город Калуга» (далее – Административный регламент) следующие изменения:

1.1. Второй абзац пункта 2.3 Административного регламента изложить в следующей редакции:

«- решение управления архитектуры, градостроительства и земельных отношений города Калуги о присвоении адреса объекту адресации или аннулировании его адреса в форме распоряжения заместителя Городского Головы – начальника управления архитектуры, градостроительства и земельных отношений города Калуги (далее – Решение)».

1.2. Пятый абзац подпункта 2.6.3 пункта 2.6 Административного регламента изложить в следующей редакции:

«- постановление Городской Управы города Калуги о переводе жилого помещения в нежилое помещение или нежилого помещения в жилое помещение или распоряжение заместителя Городского Головы – начальника управления архитектуры, градостроительства и земельных отношений города Калуги (в случае присвоения помещению адреса, изменения и аннулирования такого адреса вследствие его перевода из жилого помещения в нежилое помещение или нежилого помещения в жилое помещение)».

1.3. Последний абзац пункта 3.6 Административного регламента изложить в следующей редакции:

«В случае отсутствия опечаток и (или) ошибок в результате предоставления муниципальной услуги специалист отдела ведения информационной системы обеспечения градостроительной деятельности Управления направляет уведомление заявителю об отсутствии таких опечаток и (или) ошибок».

1.4. По тексту Административного регламента заменить слова «постановление о присвоении объекту адресации адреса или аннулировании его адреса», «постановление Городской Управы города Калуги о присвоении объекту адресации адреса или аннулировании его адреса», «постановление Городской Управы города Калуги о присвоении объекту адресации адреса или аннулировании его адреса», «постановление Городской Управы города Калуги о присвоении адреса (аннулировании адреса)», «постановление Городской Управы города Калуги о присвоении адреса данному объекту», на слово «Решение» в соответствующих падежах.

2. Настоящее постановление вступает в силу после его официального опубликования и распространяется на правоотношения, возникшие с 01.04.2022.

3. Контроль за исполнением настоящего постановления возложить на управление архитектуры, градостроительства и земельных отношений города Калуги.

Городской Голова города Калуги **Д.А.Денисов**



**РОССИЙСКАЯ ФЕДЕРАЦИЯ
КАЛУЖСКАЯ ОБЛАСТЬ
ГОРОДСКАЯ УПРАВА ГОРОДА КАЛУГИ
ПОСТАНОВЛЕНИЕ**

от 29.04.2022

№ 3020-пи

Об организации конкурса «Дом образцового содержания»

На основании главы 57 Гражданского кодекса Российской Федерации, статей 36, 44 Устава муниципального образования «Город Калуга», постановления Городской Управы города Калуги от 20.01.2020 № 8-п «Об утверждении муниципальной программы муниципального образования «Город Калуга» «Гражданская инициатива», в целях благоустройства территорий муниципального образования «Город Калуга» и активизации деятельности органов территориального общественного самоуправления, советов многоквартирных домов в решении вопросов благоустройства жилых домов ПОСТАНОВЛЯЮ:

1. Управлению по работе с населением на территориях (Грибанская И.А.) организовать конкурс «Дом образцового содержания» с 1 мая по 1 сентября 2022 года.

2. Утвердить Положение о проведении конкурса «Дом образцового содержания» (приложение 1).

3. Утвердить состав конкурсной комиссии по проведению конкурса «Дом образцового содержания» (приложение 2).

4. Финансирование расходов, связанных с реализацией настоящего постановления, осуществить за счет средств, предусмотренных на эти цели в бюджете муниципального образования «Город Калуга» по управлению по работе с населением на территориях.

5. Настоящее постановление вступает в силу после его официального опубликования и подлежит официальному опубликованию.

6. Контроль за исполнением настоящего постановления возложить на управление по работе с населением на территориях.

Городской Голова города Калуги **Д.А.Денисов**

Приложение 1 к постановлению Городской Управы города Калуги от 29.04.2022 № 3020-пи

Положение о проведении конкурса «Дом образцового содержания»

1. Цели и задачи

1.1. Цели и задачи конкурса «Дом образцового содержания» (далее – конкурс):

- улучшение благоустройства территорий муниципального образования «Город Калуга»;
- создание материальных и моральных стимулов для улучшения внешнего облика города;

- активизация деятельности органов территориального общественного самоуправления, советов многоквартирных домов в решении вопросов благоустройства жилых домов;
- пропаганда положительного опыта работы органов территориальных общественных самоуправлений, советов многоквартирных домов и товариществ собственников жилья;

- воспитание бережного отношения к жилищному фонду, придомовой территории, оборудованию и содержанию дворов, подъездов, балконов, объектов малых архитектурных форм;
- создание условий комфортабельного проживания жителей в каждом микрорайоне муниципального образования «Город Калуга»;

- развитие и стимулирование социальной активности населения в осуществлении собственных инициатив, направленных на создание комфортабельных условий проживания населения в многоквартирных домах.

2. Условия конкурса

2.1. Конкурс проводится управлением по работе с населением на территориях. Объектами конкурса являются многоквартирные дома, подъезды жилых домов, индивидуальные жилые дома, расположенные на территории муниципального образования «Город Калуга».

2.2. Конкурс проводится с 1 мая по 1 сентября 2022 года. На каждый представленный объект для участия в конкурсе оформляются заявки в соответствии с приложением 1 к настоящему Положению.

К заявке необходимо приложить:

- фотоматериалы на электронном носителе;
- согласие на обработку персональных данных, составленное в соответствии с Федеральным законом от 27.07.2006 № 152-ФЗ «О персональных данных», согласно приложению 2 к настоящему Положению.

Заявки подаются в управление по работе с населением на территориях по адресу: г.Калуга, ул.Ленина, д.93, каб.414 с 1 июня по 17 июня 2022 года органами территориального общественного самоуправления или жителями самостоятельно.

2.3. Для участия в конкурсе не могут быть заявлены дома или подъезды, которые заняли первое место в 2021 году в любой из номинаций.

2.4. Ежегодный конкурс проводится по трем номинациям:

- «Индивидуальный жилой дом образцового содержания»;
- «Многоквартирный дом образцового содержания с прилегающими территориями»;
- «Подъезд образцового содержания».

2.4.1. Номинация конкурса «Многоквартирный дом образцового содержания с прилегающими территориями» проводится в двух категориях в зависимости от года ввода дома в эксплуатацию:

- до 2000 года;
- после 2000 года.

Каждая категория разделяется по трем подкатегориям в зависимости от количества квартир в многоквартирных домах:

- от 2 до 10 квартир;
- от 11 и до 100 квартир;
- свыше 100 квартир.

2.4.2. Номинация конкурса «Подъезд образцового содержания» проводится в двух категориях в зависимости от года ввода дома в эксплуатацию:

- до 2000 года;
- после 2000 года.

Каждая категория разделяется по 3 подкатегориям в зависимости от количества квартир в многоквартирных домах:

- от 2 до 10 квартир;
- от 11 и до 20 квартир;
- свыше 20 квартир.

2.5. Критериями для определения победителей конкурса являются:

2.5.1. В номинации «Индивидуальный жилой дом образцового содержания с прилегающими территориями»:

- состояние фасада дома, забора, калитки, их эстетический вид;
- содержание прилегающей территории (чистота, ухоженность, порядок вокруг жилого дома);

- наличие и содержание в исправном состоянии ограждения (забора);
- наличие зеленых насаждений, цветников; регулярная побелка, обрезка деревьев и кустарников;
- освещенность придомовой территории, наличие информационной таблички с номерным знаком и названием улицы на доме;
- проявление творчества со стороны владельца дома в оформлении дворовой территории.

2.5.2. В номинации «Многоквартирный дом образцового содержания с прилегающими территориями»:

- техническое состояние элементов здания (фасад, кровля, входные группы, отмостки, водосточные трубы);
- наличие информационной таблички с номерным знаком и названием улицы на доме;

- освещенность придомовой территории, наличие и состояние цветника;
- наличие и состояние специально оборудованных мест для парковки машин;

- наличие мест отдыха, скамеек;
- наличие и содержание в чистоте урн;

- наличие пандусов, съезда для детских колясок;
- наличие информационных стендов;

- наличие видеонаблюдения;
- содержание в надлежащем санитарном состоянии дворовой территории;

- наличие детских, спортивных площадок, малых архитектурных форм;
- наличие асфальтированных или мощеных дорожек;

- наличие леерных ограждений и бордюров;
- озеленение дворовой территории;

- организация субботников по уборке дворовой территории;
- состояние двора с точки зрения организации пространства, общий эстетический вид.

2.5.3. В номинации «Подъезд образцового содержания»:

- содержание в надлежащем санитарном состоянии подъезда;
- организация уборки подъезда (наличие графика уборки);
- установка домофонов и других устройств;
- обозначение номера подъезда;
- содержание в надлежащем состоянии и технической исправности лифтов (если имеются в доме);
- освещенность подъезда;
- эстетический вид подъезда, озеленение, наличие дизайнерских решений;
- состояние почтовых ящиков.

3. Конкурсная комиссия

3.1. Для проведения конкурса создается конкурсная комиссия. Состав конкурсной комиссии утверждается правовым актом Городской Управы города Калуги.

3.2. На конкурсную комиссию возлагается:

- осмотр многоквартирных домов, индивидуальных жилых домов, подъездов;
- рассмотрение материалов, представленных на конкурс;
- подведение итогов конкурса.

3.3. Конкурсная комиссия имеет право:

- проводить проверки (в т.ч. с выездом на место) достоверности сведений, содержащихся в представленных на конкурс материалах;
- запрашивать дополнительную информацию;
- снимать объекты с конкурса в случае установления несоответствия содержащихся в материале данных об объекте;
- принимать решение о снятии объекта с конкурса с оформлением соответствующего протокола.

Конкурсная комиссия оставляет за собой право не рассматривать заявки на участие в конкурсе, если участник представил неполный пакет документов, указанных в п. 2.2 настоящего Положения.

4. Подведение итогов конкурса

4.1. Итоги конкурса подводятся конкурсной комиссией не позднее 1 сентября 2022 года.

4.2. Заседание комиссии считается правомочным, если на нем присутствует не менее 2/3 ее членов.

4.3. Решение принимается открытым голосованием по каждому претенденту на призовое место простым большинством голосов. При равном количестве голосов «за» и «против» голос председателя конкурсной комиссии является решающим.

4.4. Победителями признаются многоквартирные дома, индивидуальные жилые, подъезды, имеющие наиболее высокие показатели в соответствии с критериями конкурса.

4.5. Решение конкурсной комиссии оформляется протоколом.

4.6. На основании предложений конкурсной комиссии принимается решение по присуждению призовых мест. Количество призовых мест определяется конкурсной комиссией.

4.7. За конкурсной комиссией остается право не присуждать призовых мест.

4.8. Победители конкурса, занявшие I, II, III места в номинации «Индивидуальный жилой дом образцового содержания» и победителям конкурса, занявшим I места в номинациях «Многоквартирный дом образцового содержания с прилегающими территориями» и «Подъезд образцового содержания», награждаются дипломами управления по работе с населением на территориях и призами в денежной форме в размерах, указанных в приложении 3 к настоящему Положению.

4.9. По решению комиссии отличившиеся участники конкурса, не занявшие призовые места, награждаются дипломами управления по работе с населением на территориях и призами в денежной форме в соответствии с приложением 3 к настоящему Положению либо памятными подарками.

4.10. После подведения итогов конкурса все награждаемые призами в денежной форме должны представить в конкурсную комиссию, расположенную по адресу: г. Калуга, ул. Ленина, д. 93, каб. 414, в определенный ею срок:

- копию паспорта (листы с фото и пропиской);
- копию свидетельства о постановке на учет в налоговом органе физического лица по месту жительства на территории РФ;
- копию СНИЛС.

4.11. Победителям конкурса, занявшим I, II, III места в номинации «Индивидуальный жилой дом образцового содержания» и победителям конкурса, занявшим I места в номинациях «Многоквартирный дом образцового содержания» и «Подъезд образцового содержания», вручается соответствующая табличка с надписью «Индивидуальный жилой дом образцового содержания 2022», «Многоквартирный дом образцового содержания 2022», «Подъезд образцового содержания 2022».

4.12. Результаты конкурса, дата и место награждения победителей публикуются в газете «Калужская неделя», а также размещаются на официальном сайте Городской Управы города Калуги не позднее 1 сентября 2022 года.

Приложение 1 к Положению о проведении конкурса «Дом образцового содержания»

ЗАЯВКА на участие в конкурсе «Дом образцового содержания»

« _____ » _____ 2022 год

Номинация _____
Территориальное общественное самоуправление: _____

Адрес расположения объекта: _____

Год ввода дома в эксплуатацию: _____

Количество квартир в доме (подъезде): _____

Характеристика объекта: _____

Ф.И.О. участника: _____

Тел./факс: _____ E-mail: _____

(передается в конкурсную комиссию, расположенную по адресу: г.Калуга, ул.Ленина, д.93, каб.414, или в территориальные представительства)

Приложение: конкурсные материалы на _____ листах.

_____ дата

_____ подпись

_____ Ф.И.О.

Приложение 2 к Положению о проведении конкурса «Дом образцового содержания»

Согласие на обработку персональных данных.

В соответствии с требованиями Федерального закона от 27.07.2006 № 152-ФЗ «О персональных данных»

Я, _____, проживающая(ий) по адре-

су _____, паспорт серия _____ № _____, выданный _____

_____ « _____ » _____ 20__ года

в целях участия в конкурсе «Дом образцового содержания», проводимом управлением по работе с населением на территориях, даю согласие на обработку управлением по работе с населением на территориях, расположенным по адресу: г.Калуга, ул.Ленина, д.93, моих персональных данных, указанных в заявлении на участие в вышеуказанном конкурсе, паспортных данных, данных, содержащихся в свидетельстве о постановке на учет в налоговом органе физического лица по месту жительства на территории РФ, в СНИЛС с использованием средств автоматизации или без использования таких средств.

Согласие даю на сбор, запись, систематизацию, накопление, хранение, уточнение (обновление, изменение), извлечение, использование, передачу (предоставление, доступ), обезличивание, блокирование, удаление, уничтожение моих персональных данных.

Согласие на обработку персональных данных вступает в силу со дня его подписания и действует в течение неопределенного срока.

Согласие на обработку моих персональных данных может быть мной отозвано письменным заявлением, поданным в управление по работе с населением на территориях.

_____ / _____ (подпись заявителя) (фамилия)

« _____ » _____ 20__ г.

Приложение 3 к Положению о проведении конкурса «Дом образцового содержания»

Призы в денежной форме победителям конкурса «Дом образцового содержания»

№	Номинация	Место	Приз в денежной форме, руб.		
1	«Индивидуальный жилой дом образцового содержания»	1	5000		
		2	4000		
		3	3000		
2	«Многоквартирный дом образцового содержания с прилегающими территориями»	В категории: «Ввод дома в эксплуатацию до 2000 года»	В подкатегории: «Количество квартир от 2 до 10»	1	5000
			В подкатегории: «Количество квартир от 11 до 100»	1	5000
			В подкатегории: «Количество квартир свыше 100»	1	5000
		В категории: «Ввод дома в эксплуатацию после 2000 года»	В подкатегории: «Количество квартир от 2 до 10»	1	5000
			В подкатегории: «Количество квартир от 11 до 100»	1	5000
			В подкатегории: «Количество квартир свыше 100»	1	5000
3	«Подъезд образцового содержания»	В категории: «Ввод дома в эксплуатацию до 2000 года»	В подкатегории: «Количество квартир от 2 до 10»	1	5000
			В подкатегории: «Количество квартир от 11 до 20»	1	5000
			В подкатегории: «Количество квартир свыше 20»	1	5000
		В категории: «Ввод дома в эксплуатацию после 2000 года»	В подкатегории: «Количество квартир от 2 до 10»	1	5000
			В подкатегории: «Количество квартир от 11 до 20»	1	5000
			В подкатегории: «Количество квартир свыше 20»	1	5000
4	Отличившимся участникам конкурса, не занявшим призовые места	-	1000		

Приложение 2 к постановлению Городской Управы города Калуги от 29.04.2022 № 3020-пи

Состав конкурсной комиссии по проведению конкурса «Дом образцового содержания»

Грибанская Инга Анатольевна	-	начальник управления по работе с населением на территориях, председатель комиссии.
Копыл Михаил Александрович	-	заместитель начальника управления по работе с населением на территориях, заместитель председателя комиссии.
Кочанова Анастасия Андреевна	-	главный специалист отдела по взаимодействию с территориальным общественным самоуправлением управления по работе с населением на территориях, секретарь комиссии.
Члены комиссии:		
Асланян Владлена Викторовна	-	начальник отдела МБУ «Редакция газеты «Калужская неделя»;
Астахов Василий Сергеевич	-	начальник территориального отдела Октябрьского округа управления по работе с населением на территориях;
Балашов Владислав Александрович	-	начальник территориального отдела Московского округа управления по работе с населением на территориях;
Буреничева Валентина Ивановна	-	начальник территориального отдела Ленинского округа управления по работе с населением на территориях;
Гуденкова Наталия Дмитриевна	-	начальник отдела по организации управления многоквартирными жилыми домами комитета по организации текущего и капитального ремонта, управления многоквартирными домами управления жилищно-коммунального хозяйства города Калуги;
Дубачева Ольга Валентиновна	-	заместитель начальника управления по работе с населением на территориях;
Капитонова Эльвира Рафаиловна	-	депутат Городской Думы города Калуги, руководитель Ассоциации территориальных общественных самоуправлений города Калуги (по согласованию);
Коняхина Татьяна Ивановна	-	депутат Городской Думы города Калуги, руководитель ассоциации председателей товариществ собственников жилья, председателей советов многоквартирных домов города Калуги (по согласованию);

Коробова Капитолина Михайловна	-	редактор отдела рынка товаров и услуг газеты «Весть» (по согласованию);
Кузнецова Ольга Владимировна	-	главный специалист отдела по взаимодействию с территориальным общественным самоуправлением управления по работе с населением на территориях;
Макаров Андрей Николаевич	-	председатель комитета Городской Думы города Калуги по правовому обеспечению местного самоуправления (по согласованию);
Малахова Светлана Дмитриевна	-	кандидат биологических наук, доцент кафедры «Агрономии», декан факультета агротехнологий, инженерии и землеустройства (по согласованию);
Понамарева Светлана Ивановна	-	автор книги «Преображение», победитель конкурса «Калуга в цвету» с 2008 по 2014 год (по согласованию);
Юдина Светлана Алексеевна	-	начальник отдела по взаимодействию с территориальным общественным самоуправлением управления по работе с населением на территориях;
Юдина Ирина Николаевна	-	кандидат сельскохозяйственных наук, доцент кафедры «Агрономии» (по согласованию).



**РОССИЙСКАЯ ФЕДЕРАЦИЯ
КАЛУЖСКАЯ ОБЛАСТЬ
ГОРОДСКАЯ УПРАВА ГОРОДА КАЛУГИ
ПОСТАНОВЛЕНИЕ**

от 29.04.2022

№ 3019-пи

Об организации конкурса «Калуга в цвету»

На основании главы 57 Гражданского кодекса Российской Федерации, статей 36, 44 Устава муниципального образования «Город Калуга», постановления Городской Управы города Калуги от 20.01.2020 № 8-п «Об утверждении муниципальной программы муниципального образования «Город Калуга» «Гражданская инициатива», в целях благоустройства дворов жилых домов, балконов, лоджий, улиц, территорий организаций независимо от форм собственности, расположенных на территории муниципального образования «Город Калуга», повышения культурного уровня и формирования эстетического вкуса у жителей города ПОСТАНОВЛЯЮ:

1. Управлению по работе с населением на территориях (Грибанская И.А.) организовать конкурс «Калуга в цвету» с 1 мая по 1 сентября 2022 года.

2. Утвердить Положение о проведении конкурса «Калуга в цвету» (приложение 1).

3. Утвердить состав конкурсной комиссии по проведению конкурса «Калуга в цвету» (приложение 2).

4. Финансирование расходов, связанных с реализацией настоящего постановления, осуществлять за счет средств, предусмотренных на эти цели в бюджете муниципального образования «Город Калуга» по управлению по работе с населением на территориях.

5. Настоящее постановление вступает в силу после его официального обнародования и подлежит официальному опубликованию.

6. Контроль за исполнением настоящего постановления возложить на управление по работе с населением на территориях.

Городской Голова города Калуги **Д.А.Денисов**

**Приложение 1 к постановлению Городской Управы города Калуги
от 29.04.2022 № 3019-пи**

Положение о проведении конкурса «Калуга в цвету»**Цели и задачи**

1.1. Цели и задачи конкурса «Калуга в цвету» (далее – конкурс):

- активизация деятельности органов территориального общественного самоуправления (далее - органы ТОС) в муниципальном образовании «Город Калуга» в решении вопросов благоустройства дворов жилых домов, балконов, лоджий, улиц;
- активизация деятельности организаций независимо от форм собственности по благоустройству прилегающих территорий;
- пропаганда положительного опыта работы органов ТОС в части благоустройства города;

- развитие и поддержка инициатив жителей по благоустройству и цветочному оформлению территорий, создание стимулов для расширения деятельности органов ТОС в данной сфере;

- повышение культурного уровня и формирование эстетического вкуса у жителей муниципального образования «Город Калуга»;

- развитие и реализация творческого потенциала жителей муниципального образования «Город Калуга».

2. Условия конкурса

2.1. В конкурсе могут принимать участие ТОС, осуществляющие свою деятельность на территории муниципального образования «Город Калуга», организации независимо от форм собственности, осуществляющие свою деятельность на территории муниципального образования «Город Калуга» (далее - организации). Оценке подлежат объекты, расположенные на территориях, где осуществляется территориальное общественное самоуправление, и территории организаций.

2.2. Конкурс проводится с 1 мая по 1 сентября 2022 года в 2 этапа:

2.2.1. Первый этап «Цветущий микрорайон» проводится для органов ТОС. В первом этапе конкурса не участвуют номинации «Лучшее благоустройство организациями прилегающих территорий и городских пространств», «Лучшее озеленение территории социальной инфраструктуры». Проводится в каждом территориальном общественном самоуправлении силами органов ТОС с 1 мая по 31 мая 2022 года.

Заявки на участие в первом этапе конкурса оформляются в произвольной форме и подаются в органы ТОС жителями, проживающими на территориях ТОС.

Первичная оценка объектов цветочного оформления согласно критериям, указанным в подпункте 2.4 пункта 2 настоящего Положения, производится конкурсными комиссиями ТОС, состав которых формируется из числа членов органов ТОС, жителей соответствующей территории. В состав комиссий могут входить специалисты управления по работе с населением на территориях. Результаты оформляются протоколами, на основании которых органы ТОС формируют заявку для участия во втором этапе конкурса.

2.2.2. Второй этап проводится конкурсной комиссией по проведению конкурса «Калуга в цвету» (далее - конкурсная комиссия) с 1 июня по 1 сентября 2022 года: прием заявок, рассмотрение представленных материалов и выезд на объекты, за-

явленные для участия в конкурсе от органов ТОС и руководителей организаций, определение и награждение победителей конкурса. Состав конкурсной комиссии утверждается постановлением Городской Управы города Калуги.

Заявки от органов ТОС и организаций на участие во втором этапе конкурса подаются в письменной форме в конкурсную комиссию по адресу: г. Калуга, ул. Ленина, д.93, каб.414 в срок с 1 июня по 17 июня 2022 года.

Органы ТОС представляют заявку по форме согласно приложению 1 к настоящему Положению (не более десяти объектов в каждой номинации).

К заявке необходимо приложить:

- копию протокола конкурсной комиссии ТОС (приложение 2 к настоящему Положению);

- согласие на обработку персональных данных от каждого участника конкурса;
- фотоматериалы на электронном носителе.

Руководители организаций представляют в конкурсную комиссию по адресу: г. Калуга, ул. Ленина, д.93, каб.414 в срок с 1 июня по 17 июня 2022 года заявку по форме согласно приложениям 3, 4 к настоящему Положению. К заявке прилагается согласие на обработку персональных данных от каждого участника конкурса и фотоматериалы на электронном носителе.

2.3. Конкурс проводится по шести номинациям:

- «Лучшее благоустройство организациями прилегающих территорий и городских пространств»;

- «Лучшее озеленение территории социальной инфраструктуры»;

- «Лучший цветущий двор многоквартирного дома»;

- «Лучшее решение малых архитектурных форм во дворе многоквартирного дома» (в номинацию входят альпийские горки, скульптуры из растений, каркасные клумбы и т.п.);

- «Лучший (ая) цветник / клумба во дворе многоквартирного дома».

2.3.1. Номинация конкурса «Лучший цветущий двор многоквартирного дома» проводится в трех категориях в зависимости от количества квартир в многоквартирных домах:

- от 2 до 10 квартир;

- от 11 и до 100 квартир;

- свыше 100 квартир.

2.4. Конкурсные объекты оцениваются по следующим критериям:

2.4.1. Номинация «Лучшее благоустройство организациями прилегающих территорий и городских пространств».

- проявление творческой инициативы в оформлении территории;

- количество газонов, клумб и других насаждений и их содержание;

- качество подготовки и оформления газонов, клумб, композиций из цветов и растений, цветовая гамма, использование элементов ландшафтного дизайна;

- площадь обустроенной территории цветника;

- возможность применения для городского озеленения в широких масштабах;

- использование биологических особенностей произрастания и совместимости растений;

- благоустройство входной группы;

- использование различных групп растений (хвойные, лиственные и др.);

- композиционная цельность, завершенность.

2.4.2. Номинация «Лучшее озеленение территории социальной инфраструктуры».

- проявление творческой инициативы в оформлении территории учреждения объекта социальной инфраструктуры;

- активное участие работников учреждения социальной инфраструктуры в работах по уборке;

- наличие озеленения на территории учреждения социальной инфраструктуры;

- наличие клумб, газонов и иных насаждений и их содержание;

- композиционное решение малых архитектурных форм;

- экономическая эффективность;

- устойчивость к городским условиям;

- площадь обустроенной территории цветника;

- качество содержания цветника;

- декоративность.

2.4.3. Номинация «Лучший цветущий двор многоквартирного дома».

- наличие зеленых насаждений, газонов и цветников на территории;

- проявление творческой инициативы жителей в эстетическом оформлении домов, дворов и прилегающих территорий;

- площадь обустроенной территории цветника;

- качество содержания цветника;

- декоративность;

- эстетичность выполненных работ: композиция, цветовая гамма;

- яркая идея, четко выраженный стиль цветника, уникальность, неповторимость, неожиданность, нестандартный подход.

2.4.4. Номинация «Лучшее решение малых архитектурных форм во дворе многоквартирного дома».

- оригинальность конструкций и форм в оформлении;

- композиционное решение малых архитектурных форм;

- декоративность;

- эстетичность выполненных работ: композиция, цветовая гамма;

- яркая идея, четко выраженный стиль, уникальность, неповторимость, неожиданность, нестандартный подход.

2.4.5. Номинация «Лучший (ая) цветник / клумба во дворе многоквартирного дома».

- проявление творческой инициативы жителей в эстетическом оформлении цветника/клумбы;

- наличие оригинальных конструкций и форм в оформлении цветника / клумбы;

- активное участие жителей, в том числе и детей, в создании цветника / клумбы;

- площадь обустроенной территории цветника/клумбы;

- качество содержания цветника/клумбы;

- использование биологических особенностей произрастания и совместимости растений;

- качество подготовки и оформления цветника/клумбы, композиций из цветов и растений, цветовая гамма, использование элементов ландшафтного дизайна.

2.5. Награждение:

2.5.1. Победители конкурса в номинациях: «Лучший цветущий двор многоквартирного дома», «Лучшее решение малых архитектурных форм во дворе многоквартирного дома», «Лучший (ая) цветник / клумба во дворе многоквартирного дома» - награждаются дипломами управления по работе с населением на территориях и призами в денежной форме в размерах согласно приложению 5 к настоящему Положению.

2.5.2. Победители конкурса в номинациях: «Лучшее благоустройство организациями прилегающих территорий и городских пространств», «Лучшее озеленение территории социальной инфраструктуры» - награждаются дипломами управления по работе с населением на территориях и ценными подарками.

2.5.3. По решению комиссии отличившиеся участники конкурса, не занявшие призовые места, награждаются дипломами управления по работе с населением на территориях и призами в денежной форме в соответствии с приложением 5 к настоящему Положению либо памятными подарками.

3. Конкурсная комиссия

3.1. На конкурсную комиссию возлагается:

- прием заявок на участие во втором этапе конкурса, конкурсных материалов;
- просмотр представленных на конкурс материалов и осмотр конкурсных объектов;
- определение победителей, подведение итогов конкурса.

3.2. Конкурсная комиссия имеет право запрашивать дополнительную информацию.

3.3. Конкурсная комиссия оставляет за собой право не рассматривать заявки на участие в конкурсе, если участник предоставил неполный пакет документов, указанный в п. 2.2.2 Положения.

4. Подведение итогов конкурса

4.1. Итоги подводятся конкурсной комиссией в срок до 22 августа 2022 года.

Оценка представленных на конкурс материалов осуществляется конкурсной комиссией на основе критериев, установленных в подпункте 2.5 пункта 2 настоящего Положения.

4.2. Заседание конкурсной комиссии считается правомочным, если на нем присутствует не менее 2/3 ее членов. Решение принимается открытым голосованием простым большинством голосов. При равном количестве голосов «за» и «против» голос председателя конкурсной комиссии (а в его отсутствие - заместителя председателя конкурсной комиссии) является решающим.

4.3. Решение конкурсной комиссии оформляется протоколом, который подписывается председателем конкурсной комиссии, заместителем председателя конкурсной комиссии и секретарем конкурсной комиссии. Особые мнения членов комиссии отмечаются в протоколе.

4.4. Количество призовых мест в каждой номинации определяется конкурсной комиссией на итоговом заседании.

4.5. За конкурсной комиссией остается право не присуждать призовое место в каждой номинации.

4.6. Результаты конкурса, дата и место награждения победителей публикуются в газете «Калужская неделя», а также размещаются на официальном сайте Городской Управы города Калуги не позднее 1 сентября 2022 года.

Приложение 1 к Положению о проведении конкурса «Калуга в цвету»

Заявка на участие в конкурсе «Калуга в цвету»

Территориальное общественное самоуправление « _____ »

Номинация	Адрес конкурсных объектов	Ф.И.О.
«Лучший цветущий двор многоквартирного дома» (необходимо указать количество квартир)		
«Лучший (ая) цветник / клумба во дворе многоквартирного дома»		
«Лучшее решение малых архитектурных форм во дворе многоквартирного дома»		

Приложение: конкурсные материалы в количестве _____ штук.

Руководитель органа ТОС _____
(заместитель) _____

Дата _____

Приложение 2 к Положению о проведении конкурса «Калуга в цвету»

Протокол заседания конкурсной комиссии территориального общественного самоуправления « _____ »

по подведению итогов первого этапа конкурса «Калуга в цвету»

«Цветущий микрорайон»

« _____ » _____ 2022 года

Присутствовали:

Конкурсная комиссия рассмотрела заявки:

- в номинации «Лучший цветущий двор многоквартирного дома» в количестве _____ штук;
- в номинации «Лучшее решение малых архитектурных форм во дворе многоквартирного дома» в количестве _____ штук;
- в номинации «Лучший (ая) цветник / клумба во дворе многоквартирного дома» в количестве _____ штук.

Обменявшись мнениями, оценив объекты цветочного оформления согласно критериям, указанным в Положении о проведении конкурса «Калуга в цвету», конкурсная комиссия решила направить объекты для участия во втором этапе конкурса «Калуга в цвету»:

- в номинации «Лучший цветущий двор многоквартирного дома» в количестве _____ штук по следующим адресам: _____

- в номинации «Лучший (ая) цветник / клумба во дворе многоквартирного дома» в количестве _____ штук по следующим адресам: _____

- в номинации «Лучшее решение малых архитектурных форм во дворе многоквартирного дома» в количестве _____ штук по следующим адресам: _____

Направить заявку от территориального общественного самоуправления в конкурсную комиссию в срок до 17 июня 2022 года с приложением необходимых материалов.

Руководитель органа ТОС _____
(заместитель) _____

Приложение 3 к Положению о проведении конкурса «Калуга в цвету»

Заявка на участие в конкурсе «Калуга в цвету»

Номинация «Лучшее благоустройство организациями прилегающих террито-

рий и городских пространств»

Наименование организации: _____

Адрес: _____

Ф.И.О. руководителя организации: _____

Контактное лицо: _____

Тел: _____

Приложение: конкурсные материалы на _____ листах.

Руководитель организации _____

подпись _____ Ф.И.О. _____

Дата _____

Приложение 4 к Положению о проведении конкурса «Калуга в цвету»

Заявка на участие в конкурсе «Калуга в цвету»

Номинация «Лучшее озеленение территории социальной инфраструктуры»

Наименование организации: _____

Адрес: _____

Ф.И.О. руководителя организации: _____

Контактное лицо: _____

Тел: _____

Приложение: конкурсные материалы на _____ листах.

Руководитель организации _____

подпись _____ Ф.И.О. _____

Дата _____

Приложение 5 к Положению о проведении конкурса «Калуга в цвету»

Призы в денежной форме победителям конкурса «Калуга в цвету»

№	Номинация	Место	Размер приза (руб.)
1	«Лучший цветущий двор многоквартирного дома»	Категория: «Количество квартир в многоквартирном доме от 2 до 10»	1 5000
		2 4000	
		3 3000	
	Категория: «Количество квартир в многоквартирном доме от 11 до 100»	1 5000	
		2 4000	
		3 3000	
	Категория: «Количество квартир в многоквартирном доме свыше 100»	1 5000	
		2 4000	
		3 3000	
2	«Лучший (ая) цветник/клумба во дворе многоквартирного дома»	1 3000	
		2 2000	
		3 1000	
3	«Лучшее решение малых архитектурных форм во дворе многоквартирного дома»	1 3000	
		2 2000	
		3 1000	
4	Отличившимся участникам конкурса, не занявшим призовые места	-	1000

Приложение 6 к Положению о проведении конкурса «Калуга в цвету»

Согласие на обработку персональных данных.

В соответствии с требованиями Федерального закона от 27.07.2006 № 152-ФЗ «О персональных данных»

Я, _____, проживающая(ий) по адресу _____

паспорт серия _____ № _____, выдан _____

_____ « _____ » _____ 20 _____ года

в целях участия в конкурсе «Калуга в цвету», проводимом управлением по работе с населением на территориях, даю согласие на обработку управлением по работе с населением на территориях, расположенным по адресу: г. Калуга, ул. Ленина, д.93, моих персональных данных, указанных в заявлении на участие в вышеуказанном конкурсе, с использованием средств автоматизации или без использования таких средств.

Согласие даю на сбор, запись, систематизацию, накопление, хранение, уточнение (обновление, изменение), извлечение, использование, передачу (распространение, предоставление, доступ), обезличивание, блокирование, удаление, уничтожение моих персональных данных.

Согласие на обработку персональных данных вступает в силу со дня его подписания и действует в течение неопределенного срока.

Согласие на обработку моих персональных данных может быть мной отозвано письменным заявлением, поданным в управление по работе с населением на территориях.

_____ / _____ (подпись заявителя) (фамилия)

« _____ » _____ 20 _____ г.

Приложение 2 к постановлению Городской Управы города Калуги от 29.04.2022 № 3019-пи

Состав конкурсной комиссии по проведению конкурса «Калуга в цвету»

Грибанская Инга Анатольевна	-	начальник управления по работе с населением на территориях, председатель комиссии.
Копыл Михаил Александрович	-	заместитель начальника управления по работе с населением на территориях, заместитель председателя комиссии.
Кочанова Анастасия Андреевна	-	главный специалист отдела по взаимодействию с территориальным общественным самоуправлением управления по работе с населением на территориях, секретарь комиссии.
Члены комиссии:		
Асланян Владлена Викторовна	-	начальник отдела МБУ «Редакция газеты «Калужская неделя»;
Астахов Василий Сергеевич	-	начальник территориального отдела Октябрьского округа управления по работе с населением на территориях;

Балашов Владислав Александрович	-	начальник территориального отдела Московского округа управления по работе с населением на территориях;
Буреничева Валентина Ивановна	-	начальник территориального отдела Ленинского округа управления по работе с населением на территориях;
Васильева Вера Алексеевна	-	кандидат сельскохозяйственных наук, доцент кафедры «Землеустройства и кадастров» (по согласованию);
Гуденкова Наталия Дмитриевна	-	начальник отдела по организации управления многоквартирными жилыми домами комитета по организации текущего и капитального ремонта, управления многоквартирными домами управления жилищно-коммунального хозяйства города Калуги;
Дубачева Ольга Валентиновна	-	заместитель начальника управления по работе с населением на территориях;
Капитонова Эльвира Рафаиловна	-	депутат Городской Думы города Калуги, руководитель Ассоциации территориальных общественных самоуправлений города Калуги (по согласованию);
Коняхина Татьяна Ивановна	-	депутат Городской Думы города Калуги, руководитель ассоциации «Общественный центр ЖКХ» (по согласованию);
Коробова Капитолина Михайловна	-	редактор отдела рынка товаров и услуг газеты «Весть» (по согласованию);
Кузнецова Ольга Владимировна	-	главный специалист отдела по взаимодействию с территориальным общественным самоуправлением управления по работе с населением на территориях;
Макаров Андрей Николаевич	-	председатель комитета Городской Думы города Калуги по правовому обеспечению местного самоуправления (по согласованию);
Малахова Светлана Дмитриевна	-	кандидат биологических наук, доцент кафедры «Агрономии», декан факультета агротехнологий, инженерии и землеустройства (по согласованию);
Понамарева Светлана Ивановна	-	автор книги «Преображение», победитель конкурса «Калуга в цвету» с 2008 по 2014 год (по согласованию);
Юдина Светлана Алексеевна	-	начальник отдела по взаимодействию с территориальным общественным самоуправлением управления по работе с населением на территориях;

И Н Ф О Р М А Ц И Я о необходимости представления сведений о правах на земельные участки под временными объектами (металлические гаражи, деревянные сараи) на территории муниципального образования «Город Калуга»

1. Управление архитектуры, градостроительства и земельных отношений города Калуги в соответствии с постановлением Городской Управы города Калуги от 20.10.2021 № 371-п информирует собственников о необходимости представления правоустанавливающих документов на земельные участки для размещения металлических гаражей и вагона, расположенных по адресу:

- г.Калуга, ул.Учхоз, район д.3 - металлические гаражи (5 шт.); вагон (1 шт.).

2. Информацию необходимо направить по адресу: 248021, г.Калуга, ул.Московская, д.188 (каб.310), тел:71-36-28.

Заместитель Городского Головы – начальник управления Ю.В.Ковтун

Городская Управа города Калуги информирует о выявленном на территории муниципального образования «Город Калуга» бесхозяйном имуществе:

- детский игровой комплекс (3 шт.), тренажерный комплекс (2 шт.), баскетбольная площадка, футбольная площадка, расположенные по адресу: г. Калуга, во дворе домов № 29, 31 по ул. Фомушина и № 2, 4, 6 по ул. Хорошая;

- ограждение (забор), расположенное по адресу: г. Калуга, вокруг домов № 29, 31 по ул. Фомушина и № 2, 4, 6 по ул. Хорошая.

В случае установления собственников вышеуказанных объектов движимого имущества необходимо в тридцатидневный срок с момента публикации настоящего сообщения обратиться в управление экономики и имущественных отношений города Калуги по адресу: г. Калуга, ул. Воробьевская, д. 5, контактный телефон: (4842) 714-916».

Заместитель Городского Головы - начальник управления В.А. Васин



**РОССИЙСКАЯ ФЕДЕРАЦИЯ
КАЛУЖСКАЯ ОБЛАСТЬ
ГОРОДСКАЯ УПРАВА ГОРОДА КАЛУГИ
ПОСТАНОВЛЕНИЕ**

от 29.04.2022

№ 171-п

О внесении изменения в постановление Городской Управы города Калуги от 09.06.2020 № 171-п «Об утверждении проекта планировки территории и проекта межевания территории в районе ул. Лесная в д. Ильинка»

В соответствии со статьями 41, 45, 46 Градостроительного кодекса Российской Федерации, статьями 36, 44 Устава муниципального образования «Город Калуга», в связи с допущенной технической ошибкой ПОСТАНОВЛЯЮ:

1. Внести в постановление Городской Управы города Калуги от 09.06.2020 № 171-п «Об утверждении проекта планировки территории и проекта межевания территории в районе ул. Лесная в д. Ильинка» (далее - Постановление) изменение, изложив приложение 2 к Постановлению в новой редакции (приложение).

2. Проект межевания территории в районе ул. Лесной в д. Ильинка, утвержденный Постановлением, в редакции настоящего постановления подлежит официальному опубликованию в газете «Калужская неделя» и размещению на официальном сайте Городской Управы города Калуги в сети Интернет в течение семи дней с момента принятия настоящего постановления.

3. Настоящее постановление вступает в силу после его официального опубликования.

4. Контроль за исполнением настоящего постановления возложить на управление архитектуры, градостроительства и земельных отношений города Калуги.

Городской Голова города Калуги Д.А.Денисов

Приложение к постановлению Городской Управы города Калуги от 29.04.2022 №171-п

ООО «КадГеоКалуга» Контактная информация:

Тел. +7 (920) 882-10-46 Тел. +7 (930) 848-00-40 e-mail: kadgeokaluga@yandex.ru
https://www.kadgeokaluga.com

ПРОЕКТ МЕЖЕВАНИЯ ТЕРРИТОРИИ В РАЙОНЕ УЛ. ЛЕСНАЯ В Д. ИЛЬИНКА

ОСНОВНАЯ ЧАСТЬ

Заказчик:
Министерство экономического развития Калужской области
Директор ООО «КадГеоКалуга»
Чумак В.А.

Калуга 2022 г.

1.1. ПЕРЕЧЕНЬ И СВЕДЕНИЯ О ПЛОЩАДИ ОБРАЗУЕМЫХ ЗЕМЕЛЬНЫХ УЧАСТКОВ, ВОЗМОЖНЫЕ СПОСОБЫ ИХ ОБРАЗОВАНИЯ

1 этап образования земельных участков

Таблица 1

Условный номер образуемого земельного участка	Площадь образуемого земельного участка, кв.м	Возможные способы образования земельного участка
1	2	3
:ЗУ2	1400	Образование земельного участка с разрешенным использованием «для индивидуального жилищного строительства» при разделе земельного участка с кадастровым номером 40:25:000007:23 с разрешенным использованием «для сельскохозяйственного использования (производства) пашня»
:ЗУ3	971	Образование земельного участка с разрешенным использованием «для индивидуального жилищного строительства» при разделе земельного участка с кадастровым номером 40:25:000007:23 с разрешенным использованием «для сельскохозяйственного использования (производства) пашня»
:ЗУ4	970	Образование земельного участка с разрешенным использованием «для индивидуального жилищного строительства» при разделе земельного участка с кадастровым номером 40:25:000007:23 с разрешенным использованием «для сельскохозяйственного использования (производства) пашня»
:ЗУ5	979	Образование земельного участка с разрешенным использованием «для индивидуального жилищного строительства» при разделе земельного участка с кадастровым номером 40:25:000007:23 с разрешенным использованием «для сельскохозяйственного использования (производства) пашня»
:ЗУ6	974	Образование земельного участка с разрешенным использованием «для индивидуального жилищного строительства» при разделе земельного участка с кадастровым номером 40:25:000007:23 с разрешенным использованием «для сельскохозяйственного использования (производства) пашня»
:ЗУ7	899	Образование земельного участка с разрешенным использованием «для индивидуального жилищного строительства» при разделе земельного участка с кадастровым номером 40:25:000007:23 с разрешенным использованием «для сельскохозяйственного использования (производства) пашня»
:ЗУ8	1214	Образование земельного участка с разрешенным использованием «для индивидуального жилищного строительства» при разделе земельного участка с кадастровым номером 40:25:000007:23 с разрешенным использованием «для сельскохозяйственного использования (производства) пашня»
:ЗУ9	928	Образование земельного участка с разрешенным использованием «для индивидуального жилищного строительства» при разделе земельного участка с кадастровым номером 40:25:000007:23 с разрешенным использованием «для сельскохозяйственного использования (производства) пашня»
:ЗУ10	903	Образование земельного участка с разрешенным использованием «для индивидуального жилищного строительства» при разделе земельного участка с кадастровым номером 40:25:000007:23 с разрешенным использованием «для сельскохозяйственного использования (производства) пашня»
:ЗУ11	893	Образование земельного участка с разрешенным использованием «для индивидуального жилищного строительства» при разделе земельного участка с кадастровым номером 40:25:000007:23 с разрешенным использованием «для сельскохозяйственного использования (производства) пашня»
:ЗУ12	776	Образование земельного участка с разрешенным использованием «для индивидуального жилищного строительства» при разделе земельного участка с кадастровым номером 40:25:000007:23 с разрешенным использованием «для сельскохозяйственного использования (производства) пашня»
:ЗУ13	916	Образование земельного участка с разрешенным использованием «для индивидуального жилищного строительства» при разделе земельного участка с кадастровым номером 40:25:000007:23 с разрешенным использованием «для сельскохозяйственного использования (производства) пашня»
:ЗУ14	934	Образование земельного участка с разрешенным использованием «для индивидуального жилищного строительства» при разделе земельного участка с кадастровым номером 40:25:000007:27 с разрешенным использованием «под сельскохозяйственными угодьями для сельскохозяйственного использования (производства) пашня»
:ЗУ15	994	Образование земельного участка с разрешенным использованием «для индивидуального жилищного строительства» при разделе земельного участка с кадастровым номером 40:25:000007:27 с разрешенным использованием «под сельскохозяйственными угодьями для сельскохозяйственного использования (производства) пашня»
:ЗУ16	1039	Образование земельного участка с разрешенным использованием «для индивидуального жилищного строительства» при разделе земельного участка с кадастровым номером 40:25:000007:27 с разрешенным использованием «под сельскохозяйственными угодьями для сельскохозяйственного использования (производства) пашня»
:ЗУ17	1040	Образование земельного участка с разрешенным использованием «для индивидуального жилищного строительства» при разделе земельного участка с кадастровым номером 40:25:000007:27 с разрешенным использованием «под сельскохозяйственными угодьями для сельскохозяйственного использования (производства) пашня»
:ЗУ18	984	Образование земельного участка с разрешенным использованием «для индивидуального жилищного строительства» при разделе земельного участка с кадастровым номером 40:25:000007:27 с разрешенным использованием «под сельскохозяйственными угодьями для сельскохозяйственного использования (производства) пашня»
:ЗУ19	1023	Образование земельного участка с разрешенным использованием «для индивидуального жилищного строительства» при разделе земельного участка с кадастровым номером 40:25:000007:27 с разрешенным использованием «под сельскохозяйственными угодьями для сельскохозяйственного использования (производства) пашня»

Условный номер образуемого земельного участка	Рекомендованное разрешенное использование земельного участка	Вид разрешенного использования земельного участка в соответствии с проектом планировки территории и градостроительным регламентом	Код*
:ЗУ1	Приусадебный участок	Для ведения личного подсобного хозяйства (приусадебный земельный участок)**	2.2
:ЗУ2	Размещение индивидуального жилого дома	Для индивидуального жилищного строительства	2.1
:ЗУ3	Размещение индивидуального жилого дома	Для индивидуального жилищного строительства	2.1
:ЗУ4	Размещение индивидуального жилого дома	Для индивидуального жилищного строительства	2.1
:ЗУ5	Размещение индивидуального жилого дома	Для индивидуального жилищного строительства	2.1
:ЗУ6	Размещение индивидуального жилого дома	Для индивидуального жилищного строительства	2.1
:ЗУ7	Размещение индивидуального жилого дома	Для индивидуального жилищного строительства	2.1
:ЗУ8	Размещение индивидуального жилого дома	Для индивидуального жилищного строительства	2.1
:ЗУ9	Размещение индивидуального жилого дома	Для индивидуального жилищного строительства	2.1
:ЗУ10	Размещение индивидуального жилого дома	Для индивидуального жилищного строительства	2.1
:ЗУ11	Размещение индивидуального жилого дома	Для индивидуального жилищного строительства	2.1
:ЗУ12	Размещение индивидуального жилого дома	Для индивидуального жилищного строительства	2.1
:ЗУ13	Размещение индивидуального жилого дома	Для индивидуального жилищного строительства	2.1
:ЗУ14	Размещение индивидуального жилого дома	Для индивидуального жилищного строительства	2.1
:ЗУ15	Размещение индивидуального жилого дома	Для индивидуального жилищного строительства	2.1
:ЗУ16	Размещение индивидуального жилого дома	Для индивидуального жилищного строительства	2.1
:ЗУ17	Размещение индивидуального жилого дома	Для индивидуального жилищного строительства	2.1
:ЗУ18	Размещение индивидуального жилого дома	Для индивидуального жилищного строительства	2.1
:ЗУ19	Размещение индивидуального жилого дома	Для индивидуального жилищного строительства	2.1
:ЗУ20	Размещение индивидуального жилого дома	Для индивидуального жилищного строительства	2.1
:ЗУ21	Размещение индивидуального жилого дома	Для индивидуального жилищного строительства	2.1
:ЗУ22	Размещение индивидуального жилого дома	Для индивидуального жилищного строительства	2.1
:ЗУ23	Размещение индивидуального жилого дома	Для индивидуального жилищного строительства	2.1
:ЗУ24	Размещение индивидуального жилого дома	Для индивидуального жилищного строительства	2.1
:ЗУ25	Размещение индивидуального жилого дома	Для индивидуального жилищного строительства	2.1
:ЗУ26	Размещение индивидуального жилого дома	Для индивидуального жилищного строительства	2.1
:ЗУ27	Размещение индивидуального жилого дома	Для индивидуального жилищного строительства	2.1
:ЗУ28	Размещение индивидуального жилого дома	Для индивидуального жилищного строительства	2.1
:ЗУ29	Размещение индивидуального жилого дома	Для индивидуального жилищного строительства	2.1
:ЗУ30	Размещение индивидуального жилого дома	Для индивидуального жилищного строительства	2.1
:ЗУ31	Размещение индивидуального жилого дома	Для индивидуального жилищного строительства	2.1
:ЗУ32	Размещение индивидуального жилого дома	Для индивидуального жилищного строительства	2.1
:ЗУ33	Размещение индивидуального жилого дома	Для индивидуального жилищного строительства	2.1
:ЗУ34	Размещение индивидуального жилого дома	Для индивидуального жилищного строительства	2.1
:ЗУ35	Размещение индивидуального жилого дома	Для индивидуального жилищного строительства	2.1
:ЗУ36	Размещение индивидуального жилого дома	Для индивидуального жилищного строительства	2.1
:ЗУ37	Размещение индивидуального жилого дома	Для индивидуального жилищного строительства	2.1
:ЗУ38	Размещение индивидуального жилого дома	Для индивидуального жилищного строительства	2.1
:ЗУ39	Размещение индивидуального жилого дома	Для индивидуального жилищного строительства	2.1
:ЗУ40	Размещение индивидуального жилого дома	Для индивидуального жилищного строительства	2.1
:ЗУ41	Размещение индивидуального жилого дома	Для индивидуального жилищного строительства	2.1
:ЗУ42	Размещение индивидуального жилого дома	Для индивидуального жилищного строительства	2.1
:ЗУ43	Размещение индивидуального жилого дома	Для индивидуального жилищного строительства	2.1
:ЗУ44	Размещение индивидуального жилого дома	Для индивидуального жилищного строительства	2.1
:ЗУ45	Размещение индивидуального жилого дома	Для индивидуального жилищного строительства	2.1
:ЗУ46	Размещение индивидуального жилого дома	Для индивидуального жилищного строительства	2.1
:ЗУ47	Размещение индивидуального жилого дома	Для индивидуального жилищного строительства	2.1
:ЗУ48	Размещение индивидуального жилого дома	Для индивидуального жилищного строительства	2.1
:ЗУ49	Размещение индивидуального жилого дома	Для индивидуального жилищного строительства	2.1
:ЗУ50	Размещение индивидуального жилого дома	Для индивидуального жилищного строительства	2.1
:ЗУ51	Размещение индивидуального жилого дома	Для индивидуального жилищного строительства	2.1
:ЗУ52	Размещение индивидуального жилого дома	Для индивидуального жилищного строительства	2.1
:ЗУ53	Размещение индивидуального жилого дома	Для индивидуального жилищного строительства	2.1
:ЗУ54	Размещение индивидуального жилого дома	Для индивидуального жилищного строительства	2.1
:ЗУ55	Размещение индивидуального жилого дома	Для индивидуального жилищного строительства	2.1
:ЗУ56	Размещение индивидуального жилого дома	Для индивидуального жилищного строительства	2.1

:ЗУ57	Размещение индивидуального жилого дома	Для индивидуального жилищного строительства	2.1
:ЗУ58	Размещение индивидуального жилого дома	Для индивидуального жилищного строительства	2.1
:ЗУ59	Размещение индивидуального жилого дома	Для индивидуального жилищного строительства	2.1
:ЗУ60	Размещение индивидуального жилого дома	Для индивидуального жилищного строительства	2.1
:ЗУ61	Размещение индивидуального жилого дома	Для индивидуального жилищного строительства	2.1
:ЗУ62	Размещение индивидуального жилого дома	Для индивидуального жилищного строительства	2.1
:ЗУ63	Размещение индивидуального жилого дома	Для индивидуального жилищного строительства	2.1
:ЗУ64	Размещение индивидуального жилого дома	Для индивидуального жилищного строительства	2.1
:ЗУ65	Размещение индивидуального жилого дома	Для индивидуального жилищного строительства	2.1
:ЗУ66	Размещение индивидуального жилого дома	Для индивидуального жилищного строительства	2.1
:ЗУ67	Размещение индивидуального жилого дома	Для индивидуального жилищного строительства	2.1
:ЗУ68	Размещение индивидуального жилого дома	Для индивидуального жилищного строительства	2.1
:ЗУ69	Размещение индивидуального жилого дома	Для индивидуального жилищного строительства	2.1
:ЗУ70	Размещение индивидуального жилого дома	Для индивидуального жилищного строительства	2.1

:ЗУ71	Размещение индивидуального жилого дома	Для индивидуального жилищного строительства	2.1
:ЗУ72	Территория общего пользования	Земельные участки (территория) общего пользования	12.0
:ЗУ73	Территория общего пользования	Земельные участки (территория) общего пользования	12.0
:ЗУ74	Размещение газорегуляторного шкафа	Коммунальное обслуживание	3.1
:ЗУ75	Размещение трансформаторной подстанции	Коммунальное обслуживание	3.1
:ЗУ76	Размещение индивидуального жилого дома	Для индивидуального жилищного строительства	2.1
:ЗУ77	-	Благоустройство территории	12.0.2
:ЗУ78	Размещение индивидуального жилого дома	Для индивидуального жилищного строительства	2.1
:ЗУ79	-	Благоустройство территории	12.0.2
:ЗУ80	Размещение индивидуального жилого дома	Для индивидуального жилищного строительства	2.1
:ЗУ81	-	Благоустройство территории	12.0.2
:ЗУ82	Размещение индивидуального жилого дома	Для индивидуального жилищного строительства	2.1
:ЗУ83	-	Благоустройство территории	12.0.2
:ЗУ84	-	Коммунальное обслуживание	3.1
:23	Земли населенных пунктов	Для сельскохозяйственного использования (производства) пашня	1.0
:27	Земли населенных пунктов	Земельные участки (территория) общего пользования	12.0

* В соответствии с приказом Федеральной службы государственной регистрации, кадастра и картографии от 10.11.2020 № П/0412 «Об утверждении классификатора видов разрешенного использования земельных участков»

** на :ЗУ1 возможно строительство объекта капитального строительства при условии установления санитарно-защитной зоны в соответствии с Правилами установления санитарно-защитных зон и использования земельных участков, расположенных в границах санитарно-защитных зон, утвержденными постановлением Правительства РФ от 03.03.2018 № 222 «Об утверждении Правил установления санитарно-защитных зон и использования земельных участков, расположенных в границах санитарно-защитных зон».

3. ЦЕЛЕВОЕ НАЗНАЧЕНИЕ ЛЕСОВ, ВИД (ВИДЫ) РАЗРЕШЕННОГО ИСПОЛЬЗОВАНИЯ ЛЕСНОГО УЧАСТКА, КОЛИЧЕСТВЕННЫЕ И КАЧЕСТВЕННЫЕ ХАРАКТЕРИСТИКИ ЛЕСНОГО УЧАСТКА, СВЕДЕНИЯ О НАХОЖДЕНИИ ЛЕСНОГО УЧАСТКА В ГРАНИЦАХ ОСОБО ЗАЩИТНЫХ УЧАСТКОВ ЛЕСОВ (В СЛУЧАЕ ЕСЛИ ПОДГОТОВКА ПРОЕКТА МЕЖЕВАНИЯ ТЕРРИТОРИИ ОСУЩЕСТВЛЯЕТСЯ В ЦЕЛЯХ ОПРЕДЕЛЕНИЯ МЕСТОПОЛОЖЕНИЯ ГРАНИЦ ОБРАЗУЕМЫХ И (ИЛИ) ИЗМЕНЯЕМЫХ ЛЕСНЫХ УЧАСТКОВ)

В связи с тем, что в границах, в отношении которых разрабатываются проект планировки территории и проект межевания территории, отсутствуют лесные участки, данный раздел не заполняется.

4. СВЕДЕНИЯ О ГРАНИЦАХ ТЕРРИТОРИИ, В ОТНОШЕНИИ КОТОРОЙ УТВЕРЖДЕН ПРОЕКТ МЕЖЕВАНИЯ, СОДЕРЖАЩИЕ ПЕРЕЧЕНЬ КООРДИНАТ, ИСПОЛЬЗУЕМОЙ ДЛЯ ВЕДЕНИЯ ЕДИНОГО ГОСУДАРСТВЕННОГО РЕЕСТРА НЕДВИЖИМОСТИ

Перечень координат характерных точек границ территории, в отношении которой утвержден проект межевания территории, соответствуют границам размещения проектируемого объекта. Каталог координат приведен в таблице 5 (в местной системе координат МСК-40).

Таблица 11

Перечень координат характерных точек границ территории, в отношении которой утвержден проект межевания территории

Наименование точки	X (м)	Y (м)
1	2	3
1	445205.21	1303236.33
2	445236.59	1303170.59
3	445313.68	1302962.76
4	445325.95	1302957.7
5	445329.41	1302944.29
6	445314.89	1302938.3
7	445321.24	1302905.2
8	445331.7	1302900.65
9	445353.13	1302834.29
10	445378.91	1302843.04
11	445385.95	1302851.81
12	445446.75	1302868.7
13	445444.56	1302876.59
14	445442.11	1302886.26
15	445475.86	1302892.53
16	445466.51	1302933.84
17	445471.12	1302937.73
18	445468.33	1302948.77
19	445467.44	1302958.85
20	445429.47	1303056.8

Наименование точки	X (м)	Y (м)
1	2	3
21	445369.63	1303185.67
22	445372.21	1303195.37
23	445386.34	1303210.5
24	445390.22	1303213.23
25	445482.22	1303236.31
26	445492.65	1303223.02
27	445457.19	1303207.83
28	445510.9	1303110.8
29	445468.46	1303090.82
30	445468.97	1303082.59
31	445498.85	1303062.93
32	445516.15	1303074.23
33	445574.94	1302963.68
34	445583.75	1302931.55
35	445638.03	1302797.96
36	445628.6	1302793.96
37	445609.66	1302742.25
38	445591.12	1302714.19
39	445562.5	1302635.76
40	445538.35	1302610.09
41	445546.36	1302601.89
42	445557.46	1302579.08
43	445559.44	1302547.91
44	445552.98	1302543.88
45	445543.76	1302546.76
46	445526.85	1302569.76
47	445525.03	1302583.54
48	445520.92	1302597.81
49	445510.17	1302600.26
50	445501.68	1302604.6
51	445473.84	1302652.81
52	445462.12	1302675.06
53	445426.06	1302738.79
54	445416	1302734.89
55	445429.16	1302701.13
56	445442.49	1302661.47
57	445452.61	1302621.27
58	445464.46	1302582.3
59	445521.49	1302512.94
60	445506.85	1302461.58
61	445478.02	1302458.3
62	445450.68	1302474.21
63	445441.13	1302515.94
64	445410.14	1302508.47
65	445393.81	1302516.89
66	445386.5	1302574.58
67	445375.64	1302611.14
68	445363.14	1302656.77
69	445356.85	1302681.03
70	445327.84	1302676.12
71	445332.68	1302651.6
72	445339.2	1302601.49
73	445343.59	1302547.2
74	445344.87	1302521.87
75	445343.99	1302500.71
76	445326.41	1302509.78
77	445301	1302589.52
78	445294.49	1302614.72
79	445285.05	1302651.55
80	445272.01	1302693.19
81	445236.08	1302798.76
82	445221.34	1302822.27
83	445209.73	1302839.37
84	445225.48	1302845.91
85	445225.48	1302846
86	445225.2	1302845.89
87	445222.15	1302858.99
88	445210.59	1302880
89	445199.54	1302915.51
90	445183.98	1302958.54
91	445166.91	1302997.55
92	445157.38	1303012.56
93	445153.36	1303027.57
94	445152.35	1303041.58
95	445181.36	1303054.32
96	445176.33	1303076.34
97	445169.31	1303083.34
98	445167.81	1303093.34
99	445168.3	1303097.85
100	445162.41	1303103.12
101	445165.34	1303104.92
102	445163.14	1303110.17
103	445222.18	1303136.06
104	445182.38	1303221

КАТАЛОГИ КООРДИНАТ ЗЕМЕЛЬНЫХ УЧАСТКОВ

Каталог координат образуемого земельного участка :ЗУ1

№	X	Y
1	445221.34	1302822.27
2	445233.96	1302802.14
3	445252.97	1302808.08
4	445246.96	1302828.68
5	445295.18	1302843.78
6	445299.46	1302845.04
7	445294.87	1302859.72
8	445290.17	1302858.25
9	445235.78	1302837.15
10	445230.85	1302848.17
11	445225.48	1302845.91
12	445209.73	1302839.37

Каталог координат образуемого земельного участка :ЗУ2

№	X	Y
1	445455.46	1302611.9
2	445452.61	1302621.27
3	445442.54	1302661.34
4	445439.31	1302670.93
5	445410.59	1302662.29
6	445420.63	1302629.86

Каталог координат образуемого земельного участка :ЗУ3

№	X	Y
1	445428.74	1302702.19
2	445400.94	1302693.47
3	445410.59	1302662.29
4	445439.31	1302670.93
5	445429.17	1302701.09

Каталог координат образуемого земельного участка :ЗУ4

№	X	Y
1	445416	1302734.88
2	445390.73	1302726.44
3	445400.94	1302693.47
4	445428.74	1302702.19

Каталог координат образуемого земельного участка :ЗУ5

№	X	Y
1	445416	1302734.88
2	445390.73	1302726.44
3	445380.45	1302759.64
4	445411.25	1302770.13
5	445413.06	1302756.32
6	445408.73	1302753.54

Каталог координат образуемого земельного участка :ЗУ6

№	X	Y
1	445380.45	1302759.64
2	445411.25	1302770.13
3	445410.93	1302772.55
4	445399.02	1302798.62
5	445371.13	1302789.74

Каталог координат образуемого земельного участка :ЗУ7

№	X	Y
1	445371.13	1302789.74
2	445399.02	1302798.62
3	445385.17	1302828.96
4	445361.32	1302821.4

Каталог координат образуемого земельного участка :ЗУ8

№	X	Y
1	445391.22	1302674.44
2	445361.02	1302664.98
3	445370.68	1302629.27
4	445402.52	1302638.05

Каталог координат образуемого земельного участка :ЗУ9

№	X	Y
1	445382.36	1302703
2	445353.18	1302693.84
3	445356.85	1302681.03
4	445361.02	1302664.98
5	445391.22	1302674.44

Каталог координат образуемого земельного участка :ЗУ10

№	X	Y
1	445373.56	1302731.36
2	445344.91	1302722.67
3	445353.18	1302693.84
4	445382.36	1302703

Каталог координат образуемого земельного участка :ЗУ11

№	X	Y
1	445364.56	1302760.34
2	445336.65	1302751.5
3	445344.91	1302722.67
4	445373.56	1302731.36

Каталог координат образуемого земельного участка :ЗУ12

№	X	Y
1	445329.29	1302777.13
2	445356.59	1302786.03
3	445364.56	1302760.33
4	445336.65	1302751.5

Каталог координат образуемого земельного участка :ЗУ13

№	X	Y
1	445356.59	1302786.03
2	445329.29	1302777.13
3	445328.39	1302780.28
4	445321.77	1302809.81
5	445346.78	1302817.64

Каталог координат образуемого земельного участка :ЗУ14

№	X	Y
1	445533.04	1302658.06
2	445516.49	1302639.81
3	445496.72	1302680.58
4	445517.62	1302690.56

Каталог координат образуемого земельного участка :ЗУ15

№	X	Y
1	445517.62	1302690.56
2	445496.72	1302680.58
3	445477.72	1302717.97
4	445499.8	1302728.3

Каталог координат образуемого земельного участка :ЗУ16

№	X	Y
1	445499.8	1302728.3
2	445477.72	1302717.97
3	445458.91	1302754.08
4	445483.2	1302765.33

Каталог координат образуемого земельного участка :ЗУ17

№	X	Y
1	445516.49	1302639.81
2	445502.36	1302624.19
3	445476.53	1302670.37
4	445496.72	1302680.58

Каталог координат образуемого земельного участка :ЗУ18

№	X	Y
1	445496.72	1302680.58
2	445476.53	1302670.37
3	445456.02	1302707.03
4	445477.72	1302717.97

Каталог координат образуемого земельного участка :ЗУ19

№	X	Y
1	445458.91	1302754.08
2	445477.72	1302717.97
3	445456.02	1302707.03
4	445435.79	1302743.31
5	445439.19	1302744.94

Каталог координат образуемого земельного участка :ЗУ20

№	X	Y
1	445543.3	1302762.15
2	445581.4	1302778.68
3	445559.56	1302721.02
4	445552.44	1302740.59
5	445544.48	1302759.35

Каталог координат образуемого земельного участка :ЗУ21

№	X	Y
1	445533.71	1302784.71
2	445536.21	1302778.83
3	445543.3	1302762.15
4	445581.4	1302778.68
5	445573.49	1302800.04

Каталог координат образуемого земельного участка :ЗУ22

№	X	Y
1	445565.82	1302820.73
2	445524.72	1302805.91
3	445527.77	1302798.72
4	445533.71	1302784.71
5	445573.49	1302800.04

Каталог координат образуемого земельного участка :ЗУ23

№	X	Y
1	445518.86	1302818.77
2	445515.96	1302828.26
3	445557.56	1302843.04
4	445565.82	1302820.73
5	445524.72	1302805.91

Каталог координат образуемого земельного участка :ЗУ24

№	X	Y
1	445507.74	1302848.84
2	445512.23	1302837
3	445515.88	1302828.49
4	445515.96	1302828.26
5	445557.56	1302843.04
6	445549.5	1302864.81
7	445507.25	1302850.48

Каталог координат образуемого земельного участка :ЗУ25

№	X	Y
1	445507.25	1302850.48
2	445503.91	1302861.54
3	445499.88	1302874
4	445541.34	1302886.84
5	445549.5	1302864.81

Каталог координат образуемого земельного участка :ЗУ26

№	X	Y
1	445522.73	1302703.17
2	445559.56	1302721.02
3	445538.61	1302669.52

Каталог координат образуемого земельного участка :ЗУ27

№	X	Y
1	445513.09	1302723.57
2	445552.44	1302740.59
3	445559.56	1302721.02
4	445522.73	1302703.17

Каталог координат образуемого земельного участка :ЗУ28

№	X	Y
1	445513.09	1302723.57
2	445552.44	1302740.59
3	445544.48	1302759.35
4	445503.92	1302742.99

Каталог координат образуемого земельного участка :ЗУ29

№	X	Y
1	445543.3	1302762.15
2	445536.21	1302778.83
3	445494.85	1302762.21
4	445503.92	1302742.99
5	445544.48	1302759.35

Каталог координат образуемого земельного участка :ЗУ30

№	X	Y
1	445484.31	1302782.04
2	445527.77	1302798.72
3	445533.71	1302784.71
4	445536.21	1302778.83
5	445494.85	1302762.21

Каталог координат образуемого земельного участка :ЗУ31

№	X	Y
1	445484.31	1302782.04
2	445473.65	1302802.1
3	445483.38	1302805.6
4	445497.41	1302810.93
5	445511.51	1302816.05
6	445514.84	1302817.44

№	X	Y
7	445518.86	1302818.77
8	445524.72	1302805.91
9	445527.77	1302798.72
10	445484.31	1302782.04

Каталог координат образуемого земельного участка :ЗУ32

№	X	Y
1	445503.95	1302603.44
2	445522.65	1302624.27
3	445538.35	1302610.09
4	445546.36	1302601.89
5	445557.46	1302579.1
6	445559.44	1302547.91
7	445552.98	1302543.88
8	445543.76	1302546.76
9	445526.85	1302569.76
10	445525.03	1302583.54
11	445520.92	1302597.81
12	445510.17	1302600.26

Каталог координат образуемого земельного участка :ЗУ33

№	X	Y
1	445548.24	1302652.49
2	445562.5	1302635.76
3	445538.35	1302610.09
4	445522.65	1302624.27

Каталог координат образуемого земельного участка :ЗУ34

№	X	Y
1	445560.61	1302685.43
2	445578.14	1302678.62
3	445562.5	1302635.76
4	445548.24	1302652.49

Каталог координат образуемого земельного участка :ЗУ35

№	X	Y
1	445573.85	1302720.68
2	445591.12	1302714.19
3	445578.14	1302678.62
4	445560.61	1302685.43

Каталог координат образуемого земельного участка :ЗУ36

№	X	Y
1	445586.05	1302753.18
2	445610.23	1302743.82
3	445609.66	1302742.24
4	445591.12	1302714.19
5	445573.85	1302720.68

Каталог координат образуемого земельного участка :ЗУ37

№	X	Y
1	445595.82	1302778.58
2	445627.21	1302790.19
3	445610.23	1302743.82
4	445586.05	1302753.18

Каталог координат образуемого земельного участка :ЗУ38

№	X	Y
1	445589.41	1302800.33
2	445630.69	1302816.01
3	445638.03	1302797.96
4	445628.6	1302793.96
5	445627.21	1302790.19
6	445595.82	1302778.58

Каталог координат образуемого земельного участка :ЗУ39

№	X	Y
1	445589.41	1302800.33
2	445630.69	1302816.01
3	445622.39	1302836.43
4	445581.88	1302820.77

Каталог координат образуемого земельного участка :ЗУ40

№	X	Y
1	445581.88	1302820.77
2	445622.39	1302836.43
3	445614.23	1302856.5
4	445574.37	1302841.11

Каталог координат образуемого земельного участка :ЗУ41

№	X	Y
1	445574.37	1302841.11
2	445614.23	1302856.5
3	445606.32	1302875.94
4	445567.12	1302860.81

Каталог координат образуемого земельного участка :ЗУ42

№	X	Y
1	445567.12	1302860.81
2	445606.32	1302875.94
3	445598.51	1302895.15
4	445559.93	1302880.35

Каталог координат образуемого земельного участка :ЗУ43

№	X	Y
1	445559.93	1302880.35
2	445598.51	1302895.15
3	445590.88	1302913.92
4	445552.92	1302899.28

Каталог координат образуемого земельного участка :ЗУ44

№	X	Y
1	445552.92	1302899.28
2	445590.88	1302913.92
3	445583.81	1302931.33
4	445582.6	1302935.74
5	445544	1302921.08

Каталог координат образуемого земельного участка :ЗУ45

№	X	Y
1	445544	1302921.08
2	445582.6	1302935.74
3	445576.57	1302957.72
4	445535.08	1302941.25

Каталог координат образуемого земельного участка :ЗУ46

№	X	Y
1	445526.31	1302961.09
2	445567.12	1302978.38
3	445574.94	1302963.68
4	445576.57	1302957.72
5	445535.08	1302941.25

Каталог координат образуемого земельного участка :ЗУ47

№	X	Y
1	445518.04	1302979.78
2	445557.61	1302996.26
3	445567.12	1302978.38
4	445526.31	1302961.09

Каталог координат образуемого земельного участка :ЗУ48

№	X	Y
1	445509.62	1302998.84
2	445548.13	1303014.09
3	445548.13	1303014.09
4	445557.61	1302996.26
5	445518.04	1302979.78

Каталог координат образуемого земельного участка :ЗУ49

№	X	Y
1	445501.03	1303018.26
2	445537.86	1303033.39
3	445548.13	1303014.09
4	445509.62	1302998.84

Каталог координат образуемого земельного участка :ЗУ50

№	X	Y
1	445491.69	1303039.89
2	445501.03	1303018.26
3	445537.86	1303033.39
4	445527.32	1303053.21

Каталог координат образуемого земельного участка :ЗУ51

№	X	Y
1	445491.69	1303039.89
2	445527.32	1303053.21
3	445516.15	1303074.23
4	445498.85	1303062.93
5	445479.08	1303075.93

Каталог координат образуемого земельного участка :ЗУ52

№	X	Y
1	445474.5	1303093.67
2	445510.9	1303110.8
3	445496.44	1303136.92
4	445466.61	1303122.12
5	445474.5	1303093.67

Каталог координат образуемого земельного участка :ЗУ53

№	X	Y
1	445458.32	1303152.05
2	445466.61	1303122.12
3	445496.44	1303136.92
4	445481.53	1303163.84

Каталог координат образуемого земельного участка :ЗУ54

№	X	Y
1	445444.41	1303202.29
2	445457.19	1303207.83
3	445481.53	1303163.84
4	445458.32	1303152.05

Каталог координат образуемого земельного участка :ЗУ55

№	X	Y
1	445438.06	1303225.23
2	445482.22	1303236.31
3	445492.65	1303223.02
4	445457.19	1303207.83
5	445444.41	1303202.29

Каталог координат образуемого земельного участка :ЗУ56

№	X	Y
1	445431.82	1303189
2	445403.14	1303178.07
3	445395.34	1303202.03
4	445426.32	1303211.39

Каталог координат образуемого земельного участка :ЗУ57

№	X	Y
1	445403.14	1303178.07
2	445377.75	1303168.19
3	445369.63	1303185.67
4	445372.21	1303195.37
5	445380.915	1303204.689
6	445389.477	1303201.797
7	445395.336	1303202.026

Каталог координат образуемого земельного участка :ЗУ58

№	X	Y
1	445431.82	1303189
2	445404.74	1303178.69
3	445377.75	1303168.19
4	445387.55	1303147.09
5	445436.73	1303169.01

Каталог координат образуемого земельного участка :ЗУ59

№	X	Y
1	445436.73	1303169.01
2	445387.55	1303147.09
3	445396.78	1303127.21
4	445442.09	1303147.18

Каталог координат образуемого земельного участка :ЗУ60

№	X	Y
1	445442.09	1303147.18
2	445396.78	1303127.21
3	445405.98	1303107.4
4	445447.32	1303125.88

Каталог координат образуемого земельного участка :ЗУ61

№	X	Y
1	445447.32	1303125.88
2	445405.98	1303107.4
3	445416.22	1303085.34
4	445453.18	1303102.01

Каталог координат образуемого земельного участка :ЗУ62

№	X	Y
1	445461.83	1303076.94
2	445453.18	1303102.01
3	445416.22	1303085.34
4	445427	1303062.13

Каталог координат образуемого земельного участка :ЗУ63

№	X	Y
1	445470.55	1303051.66
2	445436.69	1303038.18
3	445429.47	1303056.8
4	445427	1303062.13
5	445461.83	1303076.94

Каталог координат образуемого земельного участка :ЗУ64

№	X	Y
1	445470.55	1303051.66
2	445436.69	1303038.18
3	445436.69	1303038.18
4	445445.64	1303015.1
5	445480.15	1303028.36

Каталог координат образуемого земельного участка :ЗУ65

№	X	Y
1	445480.15	1303028.36
2	445445.64	1303015.1
3	445454.25	1302992.88
4	445489.7	1303006.78

Каталог координат образуемого земельного участка :ЗУ66

№	X	Y
1	445489.7	1303006.78
2	445454.25	1302992.88
3	445462.95	1302970.44
4	445499.35	1302984.96

Каталог координат образуемого земельного участка :ЗУ67

№	X	Y
1	445508.44	1302964.42
2	445468.54	1302947.94
3	445468.33	1302948.77
4	445467.44	1302958.85
5	445462.95	1302970.44
6	445499.35	1302984.96

Каталог координат образуемого земельного участка :ЗУ68

№	X	Y
1	445475.38	1302927.75
2	445517.12	1302944.78
3	445508.44	1302964.42
4	445468.54	1302947.94

Каталог координат образуемого земельного участка :ЗУ69

№	X	Y
1	445483.04	1302905.11
2	445527.25	1302921.88
3	445517.12	1302944.78
4	445475.38	1302927.75

Каталог координат образуемого земельного участка :ЗУ70

№	X	Y
1	445490.95	1302881.75
2	445537.09	1302898.31
3	445527.25	1302921.88
4	445483.04	1302905.11

Каталог координат образуемого земельного участка :ЗУ71

№	X	Y
1	445480.54	1302878.55
2	445446.87	1302868.28
3	445444.56	1302876.58
4	445442.11	1302886.26
5	445475.86	1302892.53

Каталог координат образуемого земельного участка :ЗУ72

№	X	Y
1	445405.86	1302805.75
2	445393.59	1302838.44
3	445436.78	1302853.79
4	445451.4	1302826.67
5	445465.94	1302799.46
6	445457.35	1302830.55
7	445449.55	1302858.64
8	445449.55	1302858.64
9	445446.87	1302868.26
10	445389.18	1302848.61
11	445382.94	1302839.36
12	445337.45	1302826
13	445328.11	1302855.58
14	445317.49	1302890.58
15	445316.53	1302893.85
16	445309.64	1302891.73
17	445298.2	1302937.47
18	445319.8	1302945.26
19	445318.56	1302950.24

20	445312.04	1302951.85
21	445302.5	1302959.43
22	445300.93	1302967.33
23	445298.34	1302975.36
24	445283.17	1303016.66
25	445275.19	1303041.27
26	445278.56	1303042.68
27	445275.8	1303048.84
28	445273.11	1303047.84
29	445263.59	1303073.43
30	445252.66	1303102.66
31	445237.57	1303142.24
32	445231.16	1303160.13
33	445230.76	1303165.52
34	445219.08	1303192.96
35	445213.31	1303194.64
36	445199.03	1303227.08
37	445182.38	1303221
38	445222.18	1303136.06
39	445225.06	1303126.26
40	445235.99	1303100.21
41	445247.99	1303070.82
42	445257.06	1303047.67
43	445261.55	1303036.64
44	445260.34	1303034.09
45	445260.69	1303032.68
46	445275.58	1302990.01
47	445284.45	1302947.12
48	445264.5	1302941.62
49	445267.2	1302931.82
50	445279.75	1302885
51	445283.78	1302876.74
52	445285.15	1302869.69
53	445290.96	1302872.27
54	445294.87	1302859.72
55	445299.46	1302845.04
56	445295.18	1302843.78
57	445302.18	1302814.14
58	445300.58	1302813.7
59	445308.34	1302784.48
60	445310.49	1302785.05
61	445315.43	1302758.21
62	445315.64	1302756.95
63	445321.29	1302723.61
64	445325.7	1302697.63
65	445327.06	1302689.66
66	445329.32	1302676.33
67	445356.85	1302681.03
68	445353.18	1302693.84
69	445344.91	1302722.67
70	445336.64	1302751.5
71	445329.28	1302777.19
72	445328.39	1302780.28
73	445321.27	1302812.05
74	445382.65	1302834.48
75	445410.93	1302772.55
76	445413.06	1302756.32
77	445408.73	1302753.54
78	445416	1302734.88
79	445426.03	1302738.84
80	445421.87	1302754.07
81	445429.84	1302756.61
82	445421.05	1302776.23

Каталог координат образуемого земельного участка :ЗУ73

№	X	Y
1	445420.63	1302629.86
2	445406.24	1302625.7
3	445402.52	1302638.05
4	445391.221	1302674.438
5	445382.35	1302703.01
6	445373.56	1302731.36
7	445364.56	1302760.34
8	445356.59	1302786.03
9	445346.78	1302817.64
10	445321.77	1302809.81
11	445321.27	1302812.05
12	445382.65	1302834.48
13	445385.17	1302828.96
14	445361.32	1302821.4
15	445371.13	1302789.74
16	445380.45	1302759.64
17	445390.73	1302726.44
18	445400.94	1302693.47
19	445410.59	1302662.29

Каталог координат образуемого земельного участка :ЗУ74

№	X	Y
1	445323.02	1302827.76
2	445320.88	1302834.69
3	445316.32	1302833.29
4	445318.46	1302826.35

Каталог координат образуемого земельного участка :ЗУ75

№	X	Y
1	445317.12	1302852.11
2	445311.39	1302850.36
3	445308.95	1302858.24
4	445314.58	1302860.06

Каталог координат образуемого земельного участка :ЗУ76

№	X	Y
1	445233.96	1302802.14
2	445236.08	1302798.76
3	445237.54	1302794.48
4	445253.4	1302799.25
5	445255.37	1302799.85
6	445300.58	1302813.7
7	445302.18	1302814.14
8	445295.18	1302843.78

№	X	Y
9	445246.96	1302828.68
10	445252.97	1302808.08

Каталог координат образуемого земельного участка :ЗУ77

№	X	Y
Контур 1		
1	445209.73	1302839.37
2	445225.48	1302845.91
3	445230.85	1302848.17
4	445235.78	1302837.15
5	445290.17	1302858.25
6	445291.64	1302858.83
7	445294.8	1302859.96
8	445299.46	1302845.04
9	445295.18	1302843.78
10	445246.96	1302828.68
11	445252.97	1302808.08
12	445233.96	1302802.14
13	445221.34	1302822.27
Контур 2		
14	445325.7	1302697.63
15	445321.29	1302723.61
16	445318.48	1302722.74
Контур 3		
17	445271.99	1302693.28
18	445285.05	1302651.55
19	445294.48	1302614.81
20	445300.98	1302589.61
21	445326.41	1302509.78
22	445343.97	1302500.72
23	445344.84	1302521.95
24	445343.59	1302547.2
25	445339.18	1302601.58
26	445332.66	1302651.69
27	445327.84	1302676.12
28	445329.32	1302676.33
29	445327.06	1302689.66
30	445308.01	1302683.78
31	445286.3	1302677.01
32	445276	1302709.67
33	445280.16	1302710.94
34	445269.98	1302741.6
35	445268.63	1302741.15
36	445259.33	1302769.54
37	445260.41	1302769.87
38	445253.4	1302799.25
39	445237.54	1302794.48
40	445247.31	1302765.77
41	445312.9	1302666.97
42	445313.09	1302667.03
43	445313	1302667.27
44	445312.81	1302667.2
45	445338.17	1302591.92
46	445338.08	1302592.15
47	445337.89	1302592.08
48	445337.98	1302591.85

Каталог координат образуемого земельного участка :ЗУ78

№	X	Y
1	445247.31	1302765.77
2	445259.33	1302769.54
3	445260.41	1302769.87
4	445306.16	1302783.72
5	445307.53	1302784.13
6	445308.34	1302784.48
7	445300.58	1302813.7
8	445255.37	1302799.85
9	445253.4	1302799.25
10	445237.54	1302794.48

Каталог координат образуемого земельного участка :ЗУ79

№	X	Y
Контур 1		
1	445209.73	1302839.37
2	445225.48	1302845.91
3	445230.85	1302848.17
4	445235.78	1302837.15
5	445290.17	1302858.25
6	445291.64	1302858.83
7	445294.8	1302859.96
8	445299.46	1302845.04
9	445295.18	1302843.78
10	445246.96	1302828.68
11	445252.97	1302808.08
12	445233.96	1302802.14
13	445221.34	1302822.27
Контур 2		
14	445325.7	1302697.63
15	445321.29	1302723.61
16	445318.48	1302722.74
Контур 3		
17	445271.99	1302693.28
18	445285.05	1302651.55
19	445294.48	1302614.81
20	445300.98	1302589.61
21	445326.41	1302509.78
22	445343.97	1302500.72
23	445344.84	1302521.95
24	445343.59	1302547.2
25	445339.18	1302601.58
26	445332.66	1302651.69
27	445327.84	1302676.12
28	445329.32	1302676.33
29	445327.06	1302689.66
30	445308.01	1302683.78
31	445286.3	1302677.01
32	445276	1302709.67
33	445280.16	1302710.94
34	445269.98	1302741.6

№	X	Y
Контур 1		
1	445209.73	1302839.37
35	445268.63	1302741.15
36	445259.33	1302769.54
37	445247.31	1302765.77
38	445312.9	1302666.97
39	445313.09	1302667.03
40	445313	1302667.27
41	445312.81	1302667.2
42	445338.17	1302591.92
43	445338.08	1302592.15
44	445337.89	1302592.08
45	445337.98	1302591.85

Каталог координат образуемого земельного участка :ЗУ80

№	X	Y
1	445256.99	1302737.34
2	445268.63	1302741.15
3	445269.98	1302741.6
4	445315.64	1302756.95
5	445315.43	1302758.21
6	445310.49	1302785.05
7	445308.34	1302784.48
8	445307.53	1302784.13
9	445260.41	1302769.87
10	445259.33	1302769.54
11	445247.31	1302765.77

Каталог координат образуемого земельного участка :ЗУ81

№	X	Y
Контур 1		
1	445209.73	1302839.37
2	445225.48	1302845.91
3	445230.85	1302848.17
4	445235.78	1302837.15
5	445290.17	1302858.25
6	445291.64	1302858.83
7	445294.8	1302859.96
8	445299.46	1302845.04
9	445295.18	1302843.78
10	445246.96	1302828.68
11	445252.97	1302808.08
12	445233.96	1302802.14
13	445221.34	1302822.27
Контур 2		
14	445325.7	1302697.63
15	445321.29	1302723.61
16	445318.48	1302722.74
Контур 3		
17	445271.99	1302693.28
18	445285.05	1302651.55
19	445294.48	1302614.81
20	445300.98	1302589.61
21	445326.41	1302509.78
22	445343.97	1302500.72
23	445344.84	1302521.95
24	445343.59	1302547.2
25	445339.18	1302601.58
26	445332.66	1302651.69
27	445327.84	1302676.12
28	445329.32	1302676.33
29	445327.06	1302689.66
30	445308.01	1302683.78
31	445286.3	1302677.01
32	445276	1302709.67
33	445280.16	1302710.94
34	445269.98	1302741.6

35	445268.63	1302741.15
36	445256.99	1302737.34
37	445312.9	1302666.97
38	445313.09	1302667.03
39	445313	1302667.27
40	445312.81	1302667.2
41	445338.17	1302591.92
42	445338.08	1302592.15
43	445337.89	1302592.08
44	445337.98	1302591.85

Каталог координат образуемого земельного участка :ЗУ82

№	X	Y
1	445267.43	1302706.69
2	445276	1302709.67
3	445280.16	1302710.94
4	445289.71	1302713.85
5	445318.37	1302722.71
6	445321.29	1302723.61
7	445315.64	1302756.95
8	445269.98	1302741.6
9	445268.63	1302741.15
10	445256.99	1302737.34

Каталог координат образуемого земельного участка :ЗУ83

№	X	Y
Контур 1		
1	445209.73	1302839.37
2	445225.48	1302845.91
3	445230.85	1302848.17
4	445235.78	1302837.15
5	445290.17	1302858.25
6	445291.64	1302858.83
7	445294.8	1302859.96
8	445299.46	1302845.04
9	445295.18	1302843.78
10	445246.96	1302828.68
11	445252.97	1302808.08
12	445233.96	1302802.14

№	X	Y
13	445221.34	1302822.27

Контур 2		
14	445325.7	1302697.63
15	445321.29	1302723.61
16	445318.48	1302722.74

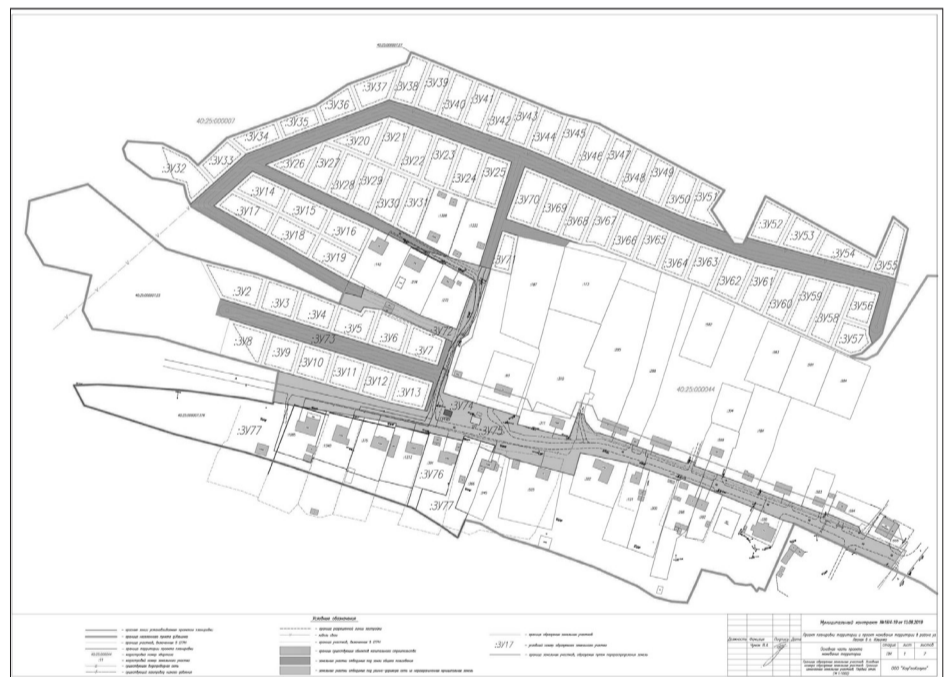
Контур 3		
17	445271.99	1302693.28
18	445285.05	1302651.55
19	445294.48	1302614.81
20	445300.98	1302589.61
21	445326.41	1302509.78
22	445343.97	1302500.72
23	445344.84	1302521.95
24	445343.59	1302547.2
25	445339.18	1302601.58
26	445332.66	1302651.69
27	445327.84	1302676.12
28	445329.32	1302676.33
29	445327.06	1302689.66
30	445308.01	1302683.78
31	445286.3	1302677.01
32	445276	1302709.67
33	445267.43	1302706.69

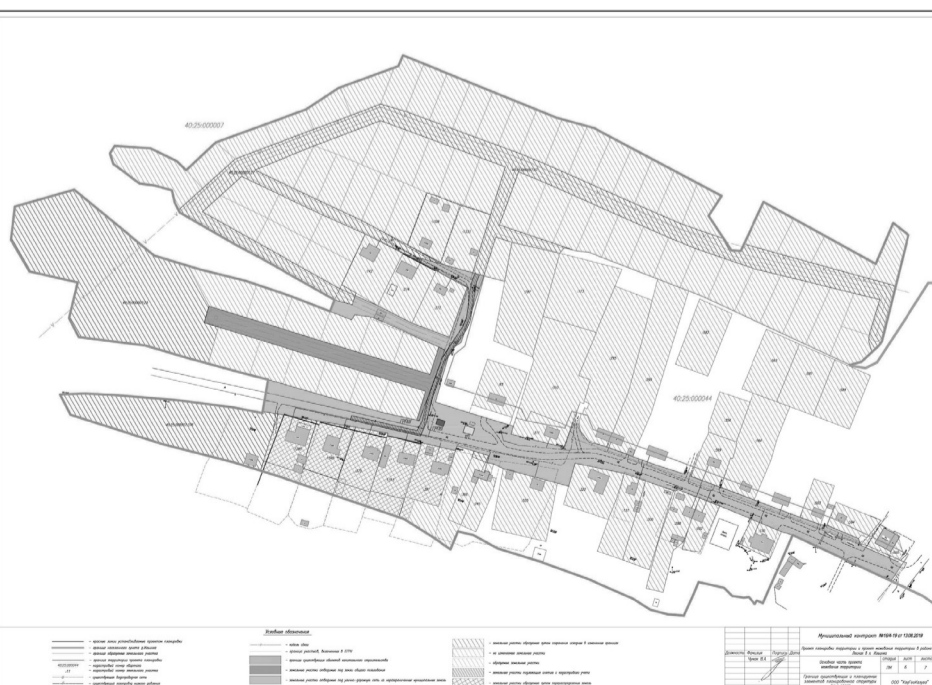
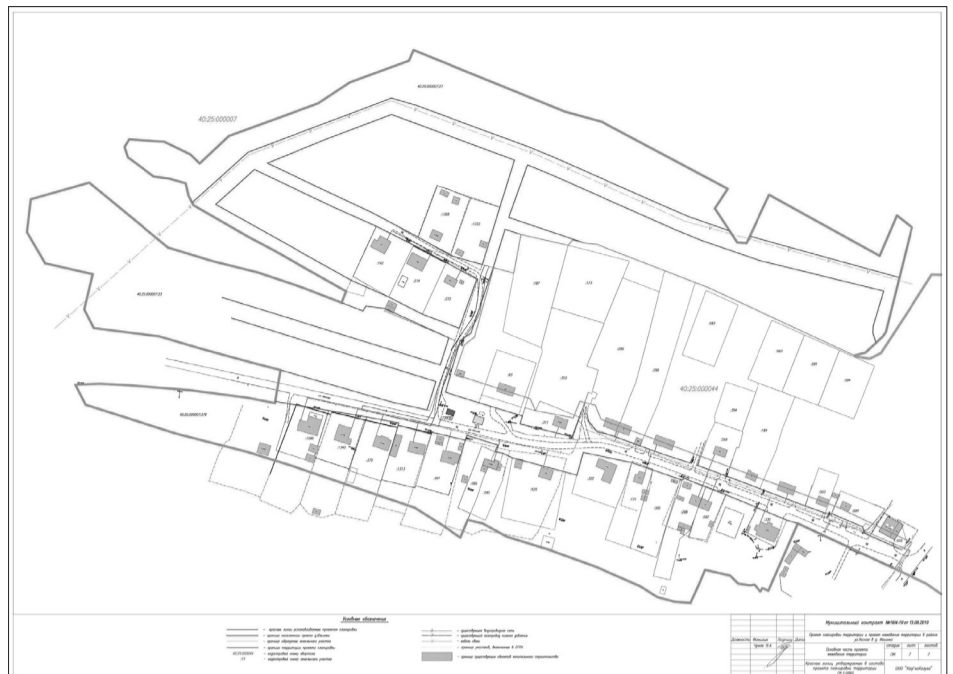
34	445312.9	1302666.97
35	445313.09	1302667.03
36	445313	1302667.27
37	445312.81	1302667.2

38	445338.17	1302591.92
39	445338.08	1302592.15
40	445337.89	1302592.08
41	445337.98	1302591.85

Каталог координат образуемого земельного участка :ЗУ84

№	X	Y
1	445325.7	1302697.63
2	445321.29	1302723.61
3	445318.48	1302722.74





Приложение 1 к постановлению Городской Управы города Калуги от 29.04.2022 №3036-пи
ИЗВЕЩЕНИЕ О ПРОВЕДЕНИИ АУКЦИОНА на право заключения договоров на размещение нестационарных торговых объектов на территории города Калуги

Управление экономики и имущественных отношений города Калуги извещает о проведении аукциона в электронной форме на право заключения договоров на размещение нестационарных торговых объектов на территории города Калуги (далее – аукцион).

Аукцион проводится в соответствии с постановлением Городской Управы города Калуги от 17.06.2015 № 176-п «Об утверждении положения о порядке размещения нестационарных торговых объектов, объектов по оказанию бытовых услуг на территории города Калуги», а также регламентом электронной торговой площадки АО «Сбербанк-АСТ», размещенным на сайте <https://utp.sberbank-ast.ru>, иными нормативными документами электронной площадки.

Средства платежа: денежные средства в валюте Российской Федерации (рубли).

Информация об аукционе

Продавец права на заключение Договора	Управление экономики и имущественных отношений города Калуги Место нахождения и почтовый адрес: 248000 г.Калуга, ул.Воробьевская, д.5, тел. (4842) 70-11-65. Официальный сайт: www.kaluga-gov.ru .
Организатор аукциона, контактное лицо	Управление экономики и имущественных отношений города Калуги. Место нахождения и почтовый адрес: 248000, г.Калуга, ул.Воробьевская, д.5, каб.214, тел.(4842)70-11-65. Адрес электронной почты (e-mail): sochinskaya_iu@kaluga-gov.ru Начальник отдела потребительского рынка и рекламы комитета по развитию сферы услуг и рекламного рынка управления экономики и имущественных отношений города Калуги - Полякова Нина Николаевна.
Форма торгов	Торги проводятся в форме электронного аукциона
Используемая универсальная торговая платформа	Электронная площадка, находящаяся в сети интернет по адресу https://utp.sberbank-ast.ru/ . Оператор электронной площадки - АО «Сбербанк - АСТ».
Предмет аукциона	Право заключения договоров на размещение нестационарных торговых объектов на территории города Калуги (далее – Договор) с периодом функционирования нестационарного торгового объекта (далее - Объект) с 01.07.2022 по 31.10.2022. Установка Объектов, в соответствии с техническими характеристиками, указанными в приложении 4 к аукционной документации, в соответствии со схемой размещения нестационарных торговых объектов на территории муниципального образования «Город Калуга», утвержденной решением Городской Думы города Калуги от 29.06.2016 № 78 (размещена на официальном сайте www.kaluga-gov.ru), нормами действующего законодательства и приложением 1 к аукционной документации по адресам: Лот № 1: п.Грабцево, ул.Кожедуба, у д.2 Лот № 2: п.Росва, ул.Советская, у д.9 Лот № 3: ул.Генерала Попова, у д.16 Лот № 4: ул.Калинина, у д.12 Лот № 5: ул.Карачевская, у д.9 Лот № 6: ул.Привокзальная, у д.76 Лот № 7: ул.Суворова, у д.17
Начальная (минимальная) цена по Договору (за весь период размещения и эксплуатации)	Лот № 1: 9 600 руб. Лот № 2: 9 600 руб. Лот № 3: 28 800 руб. Лот № 4: 24 000 руб. Лот № 5: 24 000 руб. Лот № 6: 24 000 руб. Лот № 7: 38 400 руб.
Шаг аукциона	Величина повышения начальной цены лота составляет 5% от начальной (минимальной) цены по Договору (за весь период размещения и эксплуатации). Лот № 1: 480 руб. Лот № 2: 480 руб. Лот № 3: 1 440 руб. Лот № 4: 1 200 руб. Лот № 5: 1 200 руб. Лот № 6: 1 200 руб. Лот № 7: 1 920 руб.

Критерии определения победителя аукциона	Победитель аукциона определяется по каждому лоту отдельно. Победителем аукциона по лоту признается участник сделавший наибольшее предложение по цене за право заключения договора на размещение нестационарного торгового объекта по лоту.
Срок, место предоставления аукционной документации	Аукционная документация предоставляется со дня опубликования и размещения на официальном сайте извещения о проведении аукциона по заявлению лица, претендующего на участие в аукционе, в течение двух рабочих дней со дня получения соответствующего заявления по адресу: 248000, г.Калуга, ул.Воробьевская, д.5, каб.214, тел. (4842) 70-11-65. Адрес электронной почты (e-mail): sochinskaya_iu@kaluga-gov.ru
Размер обеспечения заявки на участие в аукционе (задаток)	Обеспечение заявки на участие в аукционе (задаток) составляет 100 % от начальной (минимальной) цены Лот № 1: 9 600 руб. Лот № 2: 9 600 руб. Лот № 3: 28 800 руб. Лот № 4: 24 000 руб. Лот № 5: 24 000 руб. Лот № 6: 24 000 руб. Лот № 7: 38 400 руб. Задаток для участия в аукционе вносится в соответствии с регламентом указанной электронной площадки путем перечисления задатка на реквизиты Оператора.
Срок, предоставляемый для заключения Договора	В течение 10 рабочих дней с момента подведения итогов аукциона
Форма заявки	Для участия в аукционе заявители заполняют электронную форму на электронной площадке, находящейся в сети интернет по адресу https://utp.sberbank-ast.ru/ (торговая секция: Приватизация, аренда и продажа прав)
Перечень документов, прилагаемых к заявке, и требования к их оформлению	К заявке на участие в аукционе прилагаются следующие документы, составляющие ее неотъемлемую часть: а) копии содержащихся в регистрационном деле юридического лица учредительных документов; б) копия документа, подтверждающего факт внесения записи о юридическом лице в Единый государственный реестр юридических лиц; в) копия листа записи Единого государственного реестра индивидуальных предпринимателей; г) копия свидетельства о постановке юридического лица или индивидуального предпринимателя на учет в налоговом органе; д) справка о постановке на учет физического лица в качестве налогоплательщика на профессиональный доход, сформированная в электронной форме с помощью электронных сервисов, подтвержденная электронной подписью налогового органа, в случае, если физическое лицо не является индивидуальным предпринимателем; е) документы, подтверждающие полномочия лица на осуществление действий от имени заявителя: - для юридического лица - документ, подтверждающий полномочия лица на осуществление действий от имени заявителя - юридического лица (копия решения о назначении или об избрании либо приказа о назначении физического лица на должность, в соответствии с которым такое физическое лицо обладает правом действовать от имени заявителя без доверенности (далее - руководитель), либо доверенность на осуществление действий от имени заявителя, заверенную надлежащим образом). В случае если указанная доверенность подписана лицом, уполномоченным руководителем заявителя, заявка на участие в аукционе должна содержать также документ, подтверждающий полномочия такого лица; - для индивидуального предпринимателя - нотариально заверенная копия доверенности либо копия такой доверенности с обязательным представлением для сверки оригинала доверенности при подаче документов, если от имени заявителя (индивидуального предпринимателя) действует иное лицо; ж) сведения (документы), подтверждающие соответствие заявителя требованиям, предъявляемым к участнику аукциона. Документы, указанные в подпунктах б) - г) настоящего пункта, запрашиваются организатором аукциона самостоятельно в порядке межведомственного взаимодействия, при этом заявитель вправе представить их самостоятельно.

Порядок проведения аукциона и определения победителя	Порядок проведения аукциона и определения победителя указаны в разделе 3 Положения о порядке размещения нестационарных торговых объектов, объектов по оказанию бытовых услуг на территории города Калуги, утвержденного постановлением Городской Управы города Калуги от 17.06.2015 № 176-п.
Время, дата и место приема заявок	При исчислении сроков, указанных в настоящем информационном сообщении, принимается время сервера электронной торговой площадки – московское. Прием заявок осуществляется через оператора электронной площадки https://utp.sberbank-ast.ru/ . Дата и время начала приема заявок: 06 мая 2022 года в 08-00 часов. Дата и время окончания приема заявок: 27 мая 2022 года в 16-00 часов.
Дата ознакомления с протоколом об итогах рассмотрения заявок и признании заявителей участниками аукциона, либо об отказе в допуске	Электронная площадка, находящаяся в сети интернет по адресу https://utp.sberbank-ast.ru/ 31 мая 2022 года с 12-00 часов.
Дата, время проведения аукциона	Электронная площадка, находящаяся в сети интернет по адресу https://utp.sberbank-ast.ru/ 2 июня 2022 года с 08-00 часов.
Место, дата и время ознакомления с протоколом о результатах аукциона	Управление экономики и имущественных отношений города Калуги Адрес: г.Калуга, ул.Воробьевская, д.5, каб.211 06 июня 2022 года в 12-00 часов.



**РОССИЙСКАЯ ФЕДЕРАЦИЯ
КАЛУЖСКАЯ ОБЛАСТЬ
ГОРОДСКАЯ УПРАВА ГОРОДА КАЛУГИ
ПОСТАНОВЛЕНИЕ**

от 28.04.2022

№ 168-п

Об утверждении проекта межевания территории, ограниченной улицами Суворова, Московская, Кирова, Театральной площадью

На основании статьи 46 Градостроительного кодекса Российской Федерации, статей 36, 44 Устава муниципального образования «Город Калуга», постановления Городской Управы города Калуги от 12.11.2021 № 10737-п «О подготовке проекта межевания территории, ограниченной улицами Суворова, Московская, Кирова, Театральной площадью», с учетом протокола общественных обсуждений проекта межевания территории, ограниченной улицами Суворова, Московская, Кирова, Театральной площадью, от 25.03.2022 № 15, заключения о результатах общественных обсуждений проекта межевания территории, ограниченной улицами Суворова, Московская, Кирова, Театральной площадью, от 31.03.2022 ПОСТАНОВЛЯЮ:

1. Утвердить проект межевания территории, ограниченной улицами Суворова, Московская, Кирова, Театральной площадью. Основная часть проекта межевания территории (приложение).
2. Утвержденный настоящим постановлением проект межевания территории, ограниченной улицами Суворова, Московская, Кирова, Театральной площадью, подлежит официальному опубликованию в газете «Калужская неделя» и размещению на официальном сайте Городской Управы города Калуги в сети Интернет в течение семи дней с момента принятия настоящего постановления.
3. Настоящее постановление вступает в силу после его официального опубликования.
4. Контроль за исполнением настоящего постановления возложить на управление архитектуры, градостроительства и земельных отношений города Калуги.

Городской Голова города Калуги **Д.А.Денисов**

Приложение к постановлению Городской Управы города Калуги от 28.04.2022 № 168-п
Индивидуальный предприниматель **Дыблин Даниил Дмитриевич**
ОГРИП 316784700160068, ИНН 783802518890

Проект межевания территории, ограниченной улицами Суворова, Московская, Кирова, Театральной площадью
Основная часть проекта межевания территории

Санкт-Петербург 2022 год
Перечень и сведения о площади образуемых земельных участков, возможные способы их образования, вид разрешенного использования образуемых земельных участков

1 этап образования земельных участков

Таблица 1

Условный номер/перечень образуемых земельных участков	Площадь образуемого земельного участка, кв.м	Возможные способы образования земельного участка	Вид разрешенного использования образуемых земельных участков в соответствии с градостроительными регламентами территориальной зоны О-4	Вид разрешенного использования образуемых земельных участков в соответствии с видом разрешенного использования исходного(ых) земельного(ых) участка(ов) и сведения о них	Вид разрешенного использования образуемых земельных участков в соответствии с наименованием объекта, расположенного на этом земельном участке
1	2	3	4	5	6
:ЗУ1	4233	образование земельного участка при перераспределении земельного участка с кадастровым номером 40:26:000296:1538 и земель, собственность на которые не разграничена, площадью 15 кв.м	среднеэтажная жилая застройка (2.5)	разрешенное использование земельного участка с кадастровым номером 40:26:000296:1538: «под многоквартирным домом со встроенными нежилыми помещениями»; площадь: 218 кв.м право: общая долевая собственность отсутствует	под многоквартирным домом со встроенными нежилыми помещениями

:ЗУ2	785	образование земельного участка при перераспределении земельных участков с кадастровыми номерами 40:26:000296:161 и 40:26:000296:1530, после расторжения договоров аренды на исходные земельные. В результате перераспределения земельных участков с кадастровыми номерами 40:26:000296:161 и 40:26:000296:1530 образуются земельные участки с условными номерами :ЗУ2 и :ЗУ12	предпринимательство (4.0)	разрешенное использование земельного участка с кадастровым номером 40:26:000296:161: «для строительства здания торгового-офисного назначения»; площадь: 725 кв.м Ограничение прав и обременение объекта недвижимости: № 40-40-01/072/2013-483 ипотека № 40-40/001-40/001/030/2015-550/3 от 21.06.2013 аренда (в том числе, субаренда) № 40-40-01/003/2011-048 от 19.01.2011 № 40-40-01/003/2011-048 № 40-40-01/062/2013-369 № 40-40-01/092/2013-070 № 40-40/001-40/001/028/2015-377/1 отсутствует № 40-40/001-40/001/030/2015-550/1 отсутствует запрещение регистрации № 40:26:000296:161-40/001/2019-1 отсутствует запрещение регистрации № 40:26:000296:161-40/104/2021-2 отсутствует разрешенное использование земельного участка с кадастровым номером 40:26:000296:1530 «для иных видов жилой застройки», по документам: «для размещения парковки, являющейся объектом движимого имущества с элементами благоустройства»; площадь: 112 кв.м Ограничение прав и обременение объекта недвижимости: № 40-40/001-40/999/001/2018-12899/1 отсутствует, № 40-40-01/151/2014-305 аренда (в том числе, субаренда) № 40-40-01/151/2014-305 от 17.12.2014	Общая информация Вид объекта недвижимости: здание Статус объекта: актуально Кадастровый номер: 40:26:000296:1507 Характеристики объекта Назначение: нежилое Сведения о правах и ограничениях (обременениях) Вид, номер и дата государственной регистрации права: общая долевая собственность № 40-40-01/060/2014-295 от 11.06.2014; общая долевая собственность № 40-40-01/060/2014-295 от 11.06.2014 Ограничение прав и обременение объекта недвижимости: запрещение регистрации № 40:26:000296:1507-40/104/2021-6 отсутствует запрещение регистрации № 40:26:000296:1507-40/104/2021-5 отсутствует ипотека № 40-40/001-40/001/030/2015-550/5 от 21.06.2013 запрещение регистрации № 40:26:000296:1507-40/001/2019-4 отсутствует № 40-40/001-40/001/028/2015-377/1 отсутствует № 40-40/001-40/001/030/2015-550/ отсутствует запрещение регистрации № 40:26:000296:1507-40/001/2018-1 отсутствует № 40-40-01/072/2013-483, № 40-40-01/092/2013-070
:ЗУ3	1128	образование земельного участка при перераспределении земельного участка с кадастровым номером 40:26:000296:59 и земель, собственность на которые не разграничена, площадью 11 кв.м	предпринимательство (4.0)	разрешенное использование земельного участка с кадастровым номером 40:26:000296:59: «для иных видов жилой застройки», по документам: «бизнес-центры, офисные центры»; форма собственности: частная собственность (общая долевая собственность № 40-40/001-40/001/005/2015-4594/2 от 17.11.2015; общая долевая собственность № 40-40-01/043/2014-163 от 11.09.2014; общая долевая собственность № 40-40-01/043/2014-161 от 11.09.2014) Ограничение прав и обременение объекта недвижимости: иные ограничения (обременения) прав отсутствует; площадь: 1117 кв.м	Общая информация Вид объекта недвижимости: здание Статус объекта: актуально Кадастровый номер: 40:26:000296:1516 Форма собственности: частная (общая долевая собственность № 40-40/001-40/001/005/2015-4595/2 от 17.11.2015; общая долевая собственность № 40-40-01/043/2014-162 от 11.09.2014 и общая долевая собственность № 40-40-01/043/2014-160 от 11.09.2014. Характеристики объекта Назначение: нежилое Ограничение прав и обременение объекта недвижимости: аренда (в том числе, субаренда) № 40-40/024-40/001/065/2016-1146/1 отсутствует № 40-40/024-40/001/065/2016-1146/2 от 01.11.2016 № 40:26:000296:1516-40/055/2021-5 отсутствует
:ЗУ4	879	образование земельного участка при перераспределении земельного участка с кадастровым номером 40:26:000296:1545 и земель, собственность на которые не разграничена, площадью 327 кв.м	предпринимательство (4.0)	разрешенное использование земельного участка с кадастровым номером 40:26:000296:1545: «для иных видов жилой застройки», по документам: «отдельно стоящие объекты торговли, общественного питания, бытового обслуживания, рассчитанные на средний поток посетителей (150-500 кв.м общей площади)»; форма собственности: частная собственность № 40-40/001-40/001/005/2015-4912/3 от 24.11.2015; площадь: 552 кв.м	Общая информация Вид объекта недвижимости: здание Статус объекта: актуально Кадастровый номер: 40:26:000296:1303 Наименование: торгового-офисное здание Форма собственности: частная (собственность № 40-40-01/019/2013-526 от 27.06.2013) Характеристики объекта Назначение: нежилое Ограничение прав и обременение объекта недвижимости: аренда (в том числе, субаренда) № 40:26:000296:1303-40/061/2021-3 от 01.07.2021 № 40:26:000296:1303-40/061/2021-4 отсутствует
:ЗУ5	560	образование земельного участка из земель, собственность на которые не разграничена	малоэтажная многоквартирная жилая застройка (2.1.1)		под малоэтажным многоквартирным домом со встроенно-пристроенными помещениями общественного назначения
:ЗУ6	433	образование земельного участка из земель, собственность на которые не разграничена	отдых (рекреация) (5.0)		под спортивной площадкой
:ЗУ7	3718	образование земельного участка при перераспределении земельного участка с кадастровым номером 40:26:000296:1650 и земель, собственность на которые не разграничена, площадью 16 кв.м	среднеэтажная жилая застройка (2.5)	разрешенное использование земельного участка с кадастровым номером 40:26:000296:1650: «под многоквартирным домом со встроенными нежилыми помещениями»; право: общая долевая собственность отсутствует; площадь: 3702 кв.м	под многоквартирным домом со встроенными нежилыми помещениями
:ЗУ8	38	образование земельного участка из земель, собственность на которые не разграничена			под кирпичным нежилым зданием
:ЗУ9	531	образование земельного участка из земель, собственность на которые не разграничена	малоэтажная многоквартирная жилая застройка (2.1.1)		под многоквартирным домом со встроенными нежилыми помещениями
:ЗУ10	4352	образование земельного участка при перераспределении земельного участка с кадастровым номером 40:26:000296:1808 и земель, собственность на которые не разграничена, площадью 171 кв.м после снятия с кадастрового учета единого землепользования с кадастровым номером 40:26:000296:1, единого землепользования с кадастровым номером 40:26:000296:6 и земельного участка с кадастровым номером 40:26:000296:81, имеющих пересечение границ с земельным участком с кадастровым номером 40:26:000296:1808 при условии согласия собственников помещений	среднеэтажная жилая застройка (2.5)	разрешенное использование земельного участка с кадастровым номером 40:26:000296:1808: «под многоквартирным домом со встроенными нежилыми помещениями»; форма собственности: частная собственность (общая долевая собственность № 40:26:000296:1808-40/056/2021-1 от 05.10.2021 общая долевая собственность № 40:26:000296:1808-40/104/2021-2 от 25.10.2021) площадь: 4 181 кв.м	под многоквартирным домом со встроенными нежилыми помещениями

:ЗУ11	1760	образование земельного участка при перераспределении земельного участка с кадастровым номером 40:26:000296:139 и земель, собственность на которые не разграничена, площадью 128 кв.м, при условии согласия собственников помещений	среднеэтажная жилая застройка (2.5)	разрешенное использование земельного участка с кадастровым номером 40:26:000296:139: «для объектов жилой застройки», по документам «под многоквартирным домом»; площадь: 1 632 кв.м	под многоквартирным домом
:ЗУ13	935	образование земельного участка при перераспределении земельного участка с кадастровым номером 40:26:000296:55 и земель, собственность на которые не разграничена, площадью 59 кв.м, при условии согласия собственников помещений	среднеэтажная жилая застройка (2.5)	разрешенное использование земельного участка с кадастровым номером 40:26:000296:55: «для среднеэтажной застройки», по документам «под пятиэтажным жилым домом со встроенными нежилыми помещениями»; площадь: 876 кв.м Вид, номер и дата государственной регистрации права: собственность Статья 214 ГК РФ «Право государственной собственности» Ограничение прав и обременение объекта недвижимости: аренда (в том числе, субаренда) от 09.11.2004	под пятиэтажным жилым домом со встроенными нежилыми помещениями

2 этап образования земельных участков
Таблица 2

Условный номер образуемого земельного участка	Площадь образуемого земельного участка, кв.м	Возможные способы образования земельного участка	Вид разрешенного использования образуемого земельного участка в соответствии с градостроительными регламентами территориальной зоны О-4	Вид разрешенного использования образуемых земельного участка в соответствии с видом разрешенного использования исходного земельного участка и сведения о них	Вид разрешенного использования образуемого земельного участка в соответствии с наименованием объекта, расположенного на этом земельном участке
:ЗУ14	796	образование земельного участка при перераспределении земельного участка до постановки на кадастровый учет с условными номерами :ЗУ2 и земель, собственность на которые не разграничена, площадью 11 кв.м	предпринимательство (4.0)	разрешенное использование земельного участка до постановления на кадастровый учет с условными номерами :ЗУ2: «для строительства здания торгового-офисного назначения» или предпринимательство (4.0)	Общая информация Вид объекта недвижимости: здание Статус объекта: актуально Кадастровый номер: 40:26:000296:1507 Характеристики объекта Назначение: нежилое Сведения о правах и ограничениях (обременениях) Вид, номер и дата государственной регистрации права: общая долевая собственность № 40-40-01/060/2014-295 от 11.06.2014; общая долевая собственность № 40-40-01/060/2014-295 от 11.06.2014 Ограничение прав и обременение объекта недвижимости запрещение регистрации № 40:26:000296:1507-40/104/2021-6 отсутствует запрещение регистрации № 40:26:000296:1507-40/104/2021-5 отсутствует ипотека № 40-40/001-40/001/030/2015-550/5 от 21.06.2013 запрещение регистрации № 40:26:000296:1507-40/001/2019-4 отсутствует № 40-40/001-40/001/028/2015-377/1 отсутствует № 40-40/001-40/001/030/2015-550/1 отсутствует запрещение регистрации № 40:26:000296:1507-40/001/2018-1 отсутствует № 40-40-01/072/2013-483, № 40-40-01/092/2013-070

Сведения о площади образуемого земельного участка, который будет отнесен к территории общего пользования, возможные способы его образования, вид разрешенного использования образуемого земельного участка
Таблица 3

Условный номер образуемого земельного участка	Площадь образуемого земельного участка, кв.м	Возможные способы образования земельного участка	Вид разрешенного использования образуемого земельного участка в соответствии с градостроительными регламентами территориальной зоны О-4	Вид разрешенного использования образуемого земельного участка в соответствии с видом разрешенного использования исходного земельного участка и сведения о них
:ЗУ12	52	образование земельного участка при перераспределении земельных участков с кадастровыми номерами 40:26:000296:161 и 40:26:000296:1530, после расторжения договоров аренды на исходные земельные. В результате перераспределения земельных участков с кадастровыми номерами 40:26:000296:161 и 40:26:000296:1530 образуются земельные участки с условными номерами :ЗУ2 и :ЗУ12	благоустройство территории (12.0.2)	разрешенное использование земельного участка с кадастровым номером 40:26:000296:1530 «для иных видов жилой застройки», по документам: «для размещения парковки, являющейся объектом движимого имущества с элементами благоустройства»; площадь: 112 кв.м Ограничение прав и обременение объекта недвижимости: № 40-40/001-40/999/001/2018-12899/1, отсутствует, № 40-40-01/151/2014-305, аренда (в том числе, субаренда) № 40-40-01/151/2014-305 от 17.12.2014

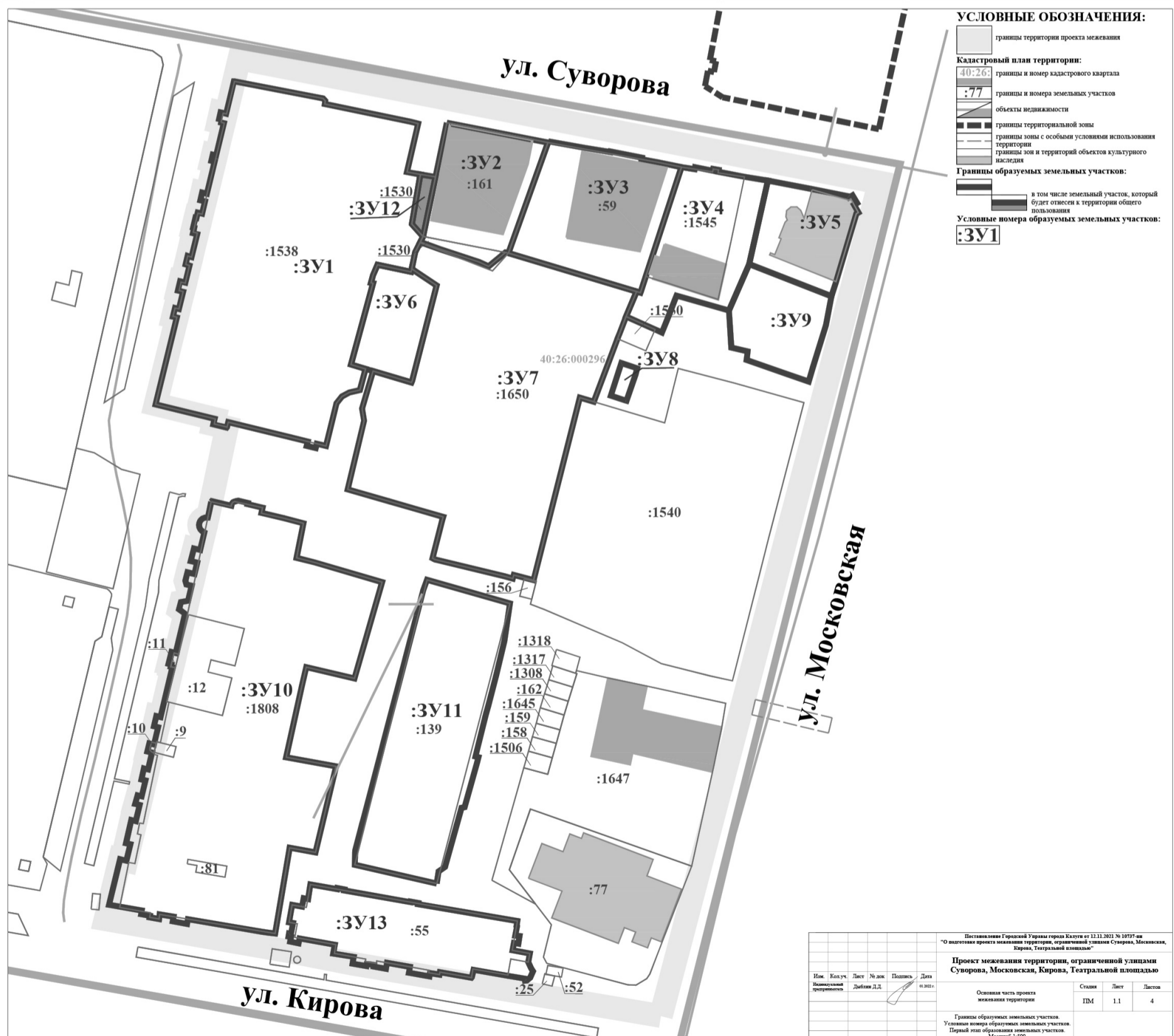
Перечень координат характерных точек границ территории, в отношении которой утвержден проект межевания
Таблица 4

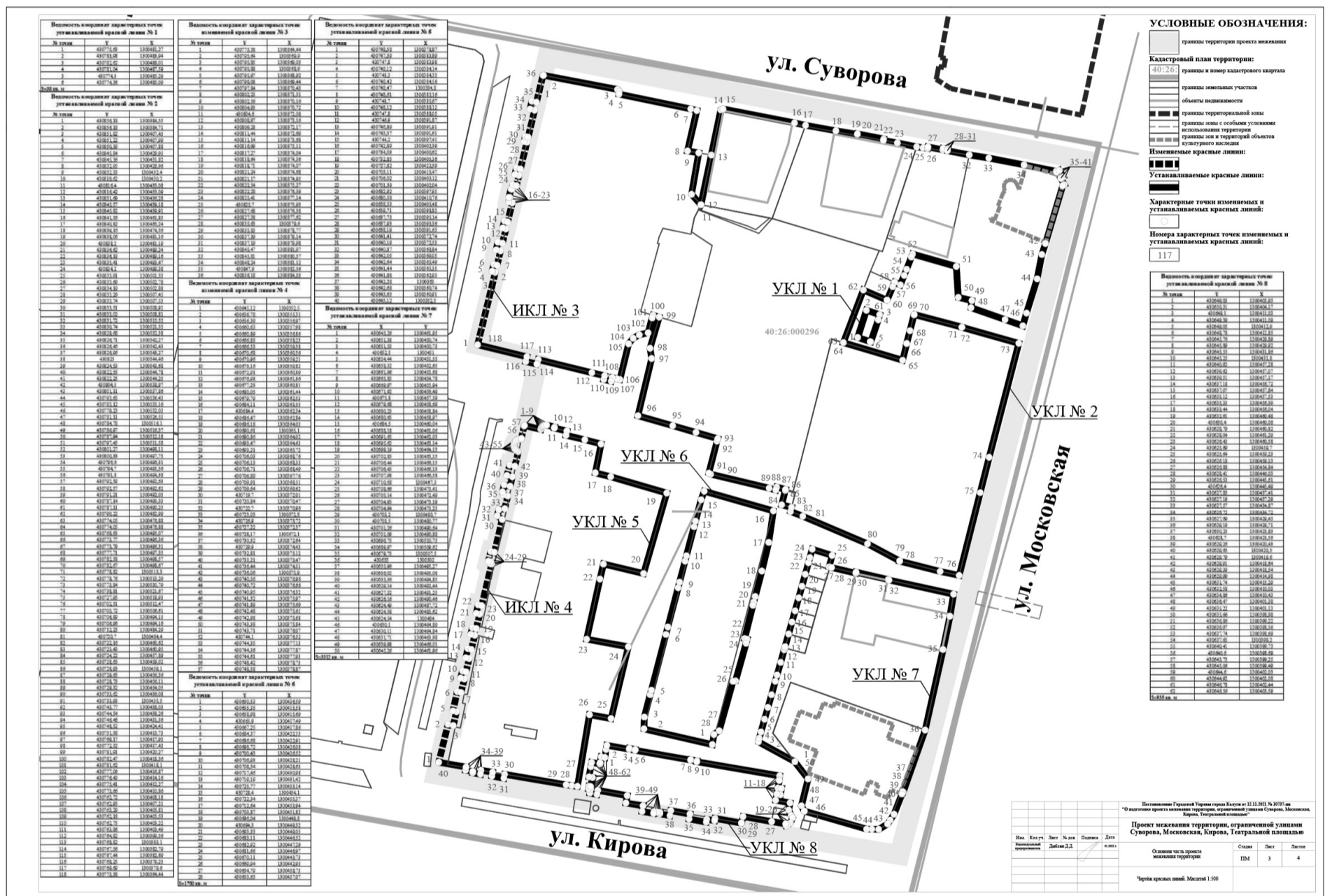
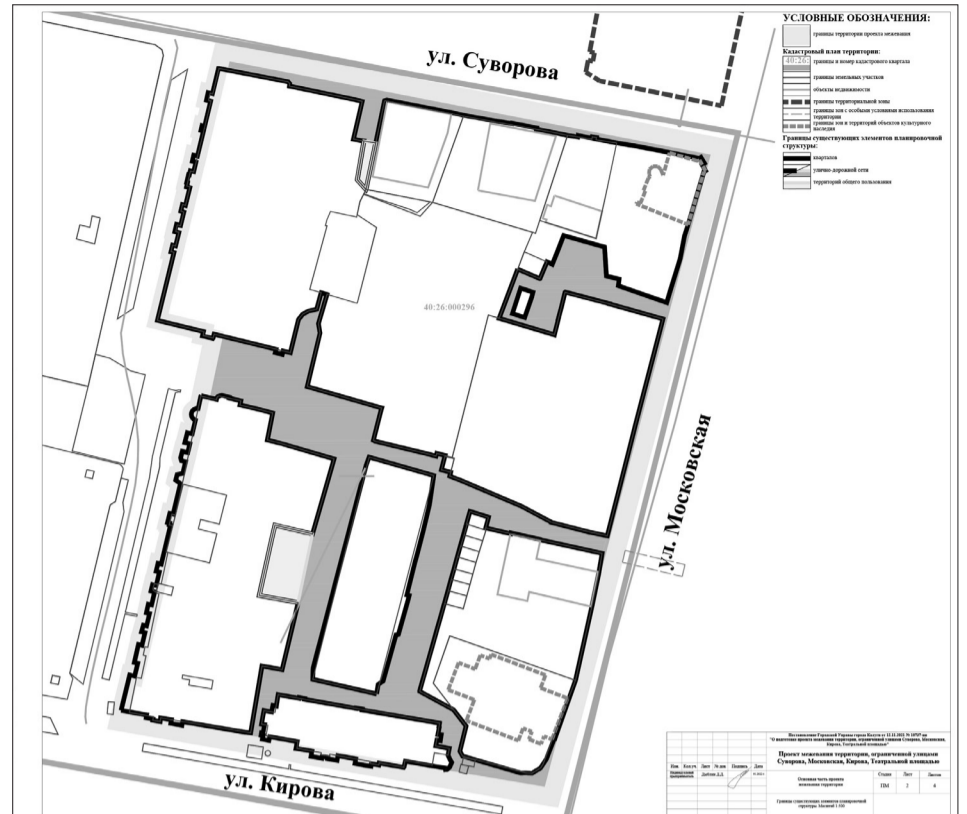
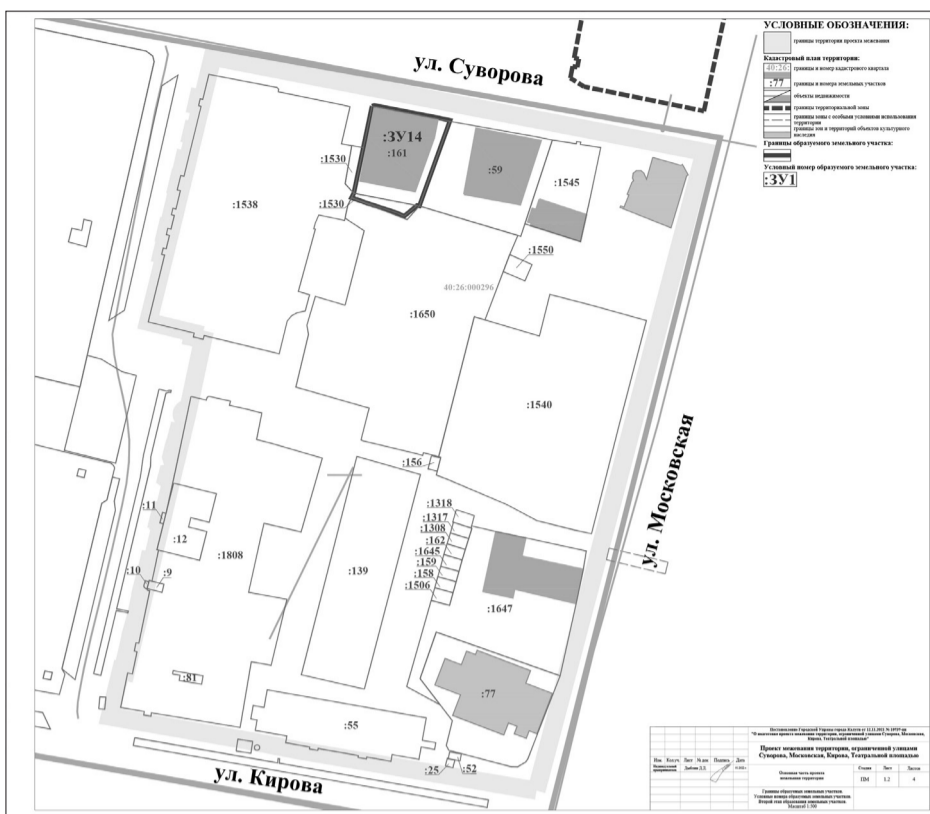
Перечень координат характерных точек границ территории, в отношении которой утвержден проект межевания			14			1300359,21			430670,96		
№ точки	X	Y	14	1300359,82	430673,16	15	1300360,89	430672,91	16	1300361,86	430676,98
1	2	3	17	1300361,86	430676,98	18	1300360,81	430677,23	19	1300361,44	430680,05
1	1300494,11	430616,59	20	1300362,53	430679,79	21	1300363,55	430684,11	22	1300362,34	430684,4
2	1300418,54	430629,39	23	1300362,84	430686,47	24	1300364,05	430686,18	25	1300365,1	430690,61
3	1300414,98	430629,99	26	1300364,02	430690,86	27	1300364,63	430693,47	28	1300365,72	430693,21
4	1300399,33	430633,05	29	1300368,76	430706,03	30	1300368,35	430706,13			
5	1300351,59	430641,37									
6	1300352,5	430645,12									
7	1300355,35	430656,78									
8	1300356,97	430656,39									
9	1300357,98	430660,63									
10	1300356,86	430660,89									
11	1300358,23	430666,83									
12	1300359,38	430666,53									
13	1300360,36	430670,68									

31	1300368,49	430706,71
32	1300367,76	430706,89
33	1300368,51	430709,91
34	1300369,62	430709,64
35	1300372,01	430719,7
36	1300370,47	430720,84
37	1300370,96	430722,7
1	2	3
38	1300372,8	430723,03
39	1300373,72	430726,9
40	1300372,37	430727,22
41	1300372,1	430728,17
42	1300372,64	430730,32
43	1300374,43	430729,9
44	1300375,12	430732,81
45	1300373,47	430733,21
46	1300374,31	430736,44
47	1300375,9	430736,06
48	1300376,96	430740,56
49	1300376,66	430740,72
50	1300376,32	430740,95
51	1300375,97	430741,32
52	1300375,69	430741,89
53	1300375,61	430742,48
54	1300375,68	430742,98
55	1300375,84	430743,38
56	1300376,07	430743,71
57	1300376,52	430744,1
58	1300377,13	430744,35
59	1300377,87	430744,36
60	1300377,93	430744,61
61	1300382,74	430767,43
62	1300379,25	430768,25
63	1300379,6	430769,69
64	1300364,44	430773,38
65	1300369,9	430795,64
66	1300369,03	430795,85

67	1300368,9	430795,88
68	1300368,92	430795,97
69	1300369,44	430798,08
70	1300370,43	430797,84
71	1300371,51	430802,23
72	1300370,16	430802,56
73	1300370,72	430804,93
74	1300372,08	430804,6
75	1300373,16	430808,97
76	1300372,17	430809,28
77	1300372,69	430811,44
78	1300373,68	430811,14
79	1300375,11	430816,99
80	1300374,04	430817,27
1	2	3
81	1300374,36	430818,64
82	1300374,07	430818,71
83	1300374,68	430821,24
84	1300374,95	430821,17
85	1300375,27	430822,54
86	1300376,39	430822,28
87	1300377,14	430825,41
88	1300375,93	430825,7
89	1300376,38	430827,68
90	1300377,62	430827,38
91	1300379,6	430835,63
92	1300378,77	430835,83
93	1300379,14	430837,39
94	1300379,98	430837,19
95	1300381,97	430845,47
96	1300380,57	430845,81
97	1300381,12	430848,24
98	1300382,56	430847,9
99	1300385,96	430862,03
100	1300550,23	430830,23

S=34145 кв.м





19 мая 2022 будет проведен ОСМОТР ТРАНСПОРТНЫХ СРЕДСТВ
 Уважаемые владельцы транспортных средств!
 Комиссия при Городской Управе города Калуги созданная для решения вопросов об эвакуации и осмотре транспортных средств, подлежащих эвакуации, в соответствии с Положением об эвакуации бесхозного, брошенного, разуклоплектованного автотранспорта на территории муниципального образования «Город Калуга», утвержденным постановлением Городской Управы города Калуги от 09.12.2013 № 395-п, извещает Вас (см.таблица), что по указанным адресам будет проводиться осмотр транспортных средств (далее – ТС) с составлением актов о необходимости их эвакуации.

Список автотранспорта с признаками бесхозного и брошенного, расположенного на территории муниципального образования «Город Калуга», по которому в комиссию поступили обращения для принятия решения об эвакуации

Адрес размещения ТС	Марка ТС	Гос. регистр. знак ТС	Дата и время осмотра ТС
пер. Старообрядческий, д.12	«Субару» голубого цвета	K769HX40	19.05.2022 10.00-13.00
Грабцевское шоссе, 130	«Газель» белого цвета	E553MK40	19.05.2022 10.00-13.00

Адрес размещения ТС	Марка ТС	Гос. регистр. знак ТС	Дата и время осмотра ТС
ул. Клюквина, д. 3	ГАЗ 322132 желтого цвета	O984EY40	19.05.2022 10.00-13.00
ул. Платова, д. 17	«Хафей» светло-серого цвета	H013HC71	19.05.2022 10.00-13.00
ул. Болдина, д. 16	ВАЗ 21114 белого цвета	O902HC40	19.05.2022 10.00-13.00
ул. Г. Амелина, 51	«Пежо» серого цвета	O438AY40	19.05.2022 10.00-13.00
ул. Ст. Разина, 75	УАЗ 2206 цвета хаки	O171EC40	19.05.2022 10.00-13.00
ул. Войкова, 16а	«Форд Гэлэкси» серебристого цвета	H314CM40	19.05.2022 10.00-13.00
ул. Плеханова, 82	ВАЗ 21113 серебристого цвета	M012UX40	19.05.2022 10.00-13.00
Грабцевское шоссе, 120	ВАЗ зеленого цвета	E239OP40	19.05.2022 10.00-13.00
Грабцевское шоссе, 118	«Шкода» зеленого цвета	H113ET40	19.05.2022 10.00-13.00

Вам предлагается присутствовать на осмотре.