



ПРИЛОЖЕНИЕ • официальные документы и информация •



РОССИЙСКАЯ ФЕДЕРАЦИЯ
КАЛУЖСКАЯ ОБЛАСТЬ

ГОРОДСКАЯ УПРАВА ГОРОДА КАЛУГИ
ПОСТАНОВЛЕНИЕ

от 16.08.2023

№ 297-п

О внесении изменений в постановление Городской Управы города Калуги от 22.01.2019 № 22-п «Об утверждении административного регламента по предоставлению муниципальной услуги по предоставлению места для захоронения (перезахоронения) под погребение умершего и выдаче разрешения на погребение»

В соответствии с Федеральным законом от 12.01.1996 № 8-ФЗ «О погребении и похоронном деле», Законом Российской Федерации от 14.01.1993 № 4292-1 «Об увековечении памяти погибших при защите Отечества», Федеральным законом от 06.10.2003 № 131-ФЗ «Об общих принципах организации местного самоуправления в Российской Федерации», Федеральным законом от 27.07.2010 № 210-ФЗ «Об организации предоставления государственных и муниципальных услуг», постановлением Главного государственного санитарного врача Российской Федерации от 28.01.2021 № 3 «Об утверждении санитарных правил и норм СанПиН 2.1.3684-21 «Санитарно-эпидемиологические требования к содержанию территорий городских и сельских поселений, к водным объектам, питьевой воде и питьевому водоснабжению, атмосферному воздуху, почвам, жилым помещениям, эксплуатации производственных, общественных помещений, организации и проведению санитарно-противоэпидемических (профилактических) мероприятий», статьями 38, 44 Устава муниципального образования «Город Калуга», постановлением Городской Управы города Калуги от 15.05.2017 № 166-п «Об утверждении Положения об организации похоронного дела, предоставлении услуг по погребению и содержанию общественных кладбищ на территории муниципального образования «Город Калуга», Положения о порядке деятельности и предоставлении услуг по погребению на территории муниципального образования «Город Калуга» специализированной службой по вопросам похоронного дела» ПОСТАНОВЛЯЮ:

1. Внести в административный регламент по предоставлению муниципальной услуги по предоставлению места для захоронения (перезахоронения) под погребение умершего и выдаче разрешения на погребение, утвержденный постановлением Городской Управы города Калуги от 22.01.2019 № 22-п (далее – административный регламент), следующие изменения:

1.1. По тексту пункта 2.3 раздела 2 административного регламента, подпунктов 3.2.2, 3.2.3, 3.2.4 пункта 3.2 раздела 3 административного регламента слова «постановление Городской Управы города Калуги» в соответствующих падежах заменить словами «муниципальный правовой акт, носящий индивидуальный характер» в соответствующих падежах.

1.2. В абзаце а) подпункта 2.6.1 пункта 2.6 раздела 2 административного

регламента слова «состояли в близком родстве либо в брачных отношениях» заменить словами «являлись супругами, близкими или иными родственниками».

1.3. Абзац а) подпункта 2.6.1 пункта 2.6 раздела 2 административного регламента после слов «В случае наличия у умершего волеизъявления быть погребенным на ранее предоставленном месте родственного захоронения заявителем дополнительно представляются письменное волеизъявление умершего, а также письменное согласие на такое захоронение ответственного за захоронение;» дополнить словами «в случае погребения умершего на участках почетных захоронений и на участках воинских захоронений заявителем дополнительно представляются документы, подтверждающие принадлежность умершего к соответствующим категориям граждан, указанным в пунктах 10.1.1, 10.2.1 раздела 10 Положения об организации похоронного дела, предоставлении услуг по погребению и содержанию общественных кладбищ на территории муниципального образования «Город Калуга», утвержденного постановлением Городской Управы города Калуги от 15.05.2017 № 166-п (далее – Положение). В случае наличия волеизъявления умершего (погибшего), память о котором подлежит увековечиванию в соответствии с Законом Российской Федерации от 14.01.1993 № 4292-1 «Об увековечении памяти погибших при защите Отечества», либо волеизъявления супруга, близких родственников, иных родственников или законного представителя умершего (погибшего) на участке воинских захоронений «Аллея Славы» кладбища «Литвиновское» в д. Литвиново муниципального образования «Город Калуга»; при этом заявителем дополнительно представляется письменное согласие на такое захоронение лица, ответственного за захоронение».

1.4. Подпункт 2.8.2 пункта 2.8 раздела 2 административного регламента изложить в новой редакции:

«2.8.2. В случае перезахоронения останков умершего и изъятия урн с прахом:

- смерть была насильственной или труп фигурировал по одному из криминальных дел;

- смерть наступила вследствие инфекционного заболевания;

- заявление подано иным лицом, чем указано в подпункте 1.2.1 пункта 1.2 раздела 1 административного

регламента;

- непредставления либо неполного представления заявителем (представителем заявителя) документов, предусмотренных подпунктом 2.6.2 пункта 2.6 раздела 2 административного регламента».

1.5. Пункт 2.8 раздела 2 административного регламента дополнить подпунктом 2.8.3 следующего содержания: «2.8.3. В случае предоставления места для захоронения под погребение умершего на ранее предоставленном месте для захоронения:

- непредставление либо неполное представление заявителем (представителем заявителя) документов, предусмотренных подпунктом 2.6.1 пункта 2.6 раздела 2 административного регламента;

- отсутствие возможности провести погребение на указанном заявителем (представителем заявителя) месте для захоронения;

- отсутствие регистрационной таблички с указанием фамилии, имени и отчества, даты смерти и регистрационного номера.

2.8.3.1. В случае предоставления места для захоронения под погребение умершего в могилу близкого родственника или супруга/супруги умершего:

- отсутствуют документы, подтверждающие близкое родство или заключение брака;

- не истек кладбищенский период для осуществления погребения умершего в могилу близкого родственника или супруга/супруги умершего».

1.6. По тексту раздела 3 административного регламента слова «удостоверение о регистрации захоронения» в соответствующих падежах заменить словами «удостоверение о захоронении» в соответствующих падежах.

1.7. Изложить приложение 1 к административному регламенту в новой редакции согласно приложению 1 к настоящему постановлению.

1.8. Изложить приложение 2 к административному регламенту в новой редакции согласно приложению 2 к настоящему постановлению.

2. Настоящее постановление вступает в силу после его официального опубликования.

3. Контроль за исполнением настоящего постановления возложить на управление городского хозяйства города Калуги.

Городской Голова города Калуги
Д. А. Денисов

Приложение 1
к постановлению Городской Управы
города Калуги от 16.08.2023 № 297-п

Форма заявления о предоставлении места для захоронения и разрешении на погребение умершего(ей)

Заместителю Городского Головы -
начальнику управления городского хозяйства
города Калуги

от _____

(Ф.И.О.)

(степень родства с умершим)

паспорт серия _____ номер _____

выдан _____

адрес _____

телефон _____

Заявление о предоставлении места для захоронения и разрешении на погребение умершего(ей)

Прошу предоставить место для захоронения и выдать разрешение на погребение гражданина(ки)

(фамилия, имя, отчество)

на кладбище _____

участок _____

регистрация по месту жительства/пребывания _____

(город, улица, дом, квартира)

Умершего(ей) «__» _____ 20__ года.

Вид погребения умершего: тело в гробу/урна с прахом.

Дата погребения _____

Время погребения _____

Дата: _____

Подпись: _____/_____

(расшифровка)

Резолюция сотрудника уполномоченного органа Городской Управы города Калуги на организацию оказания ритуальных услуг населению и содержание мест захоронений:

Дата: _____

Подпись: _____/_____

(расшифровка)

**Приложение 2
к постановлению Городской Управы
города Калуги от 16.08.2023 № 297-п**

**Форма заявления о выдаче разрешения на погребение умершего(ей)
на ранее предоставленном месте для захоронения**

Заместителю Городского Головы -
начальнику управления городского хозяйства
города Калуги

от _____

(Ф.И.О.)

(степень родства с умершим)

паспорт серия _____ номер _____

выдан _____

адрес _____

телефон _____

Заявление о выдаче разрешения на погребение умершего(ей) на ранее
предоставленном месте для захоронения

Прошу выдать разрешение на погребение

(фамилия, имя, отчество)

Умершего(ей) «___» _____ года.

регистрация по месту жительства/пребывания _____

(город, улица, дом, квартира)

Погребение прошу разрешить на ранее предоставленном месте для захоро-
нения размером _____ м на кладбище:

На указанном месте захоронения «___» _____ года участка
№ _____

в могиле № _____ погребен(а) _____

(фамилия, имя, отчество)

умерший(ая) «___» _____ года.

Ответственным за захоронение является _____

(степень родства; фамилия, имя, отчество)

Вид погребения умершего: тело в гробу/урна с прахом.

Захоронение на свободном месте/в могилу № _____ захороненного _____

(Ф.И.О., степень родства)

Дата погребения _____

Время погребения _____

Дата: _____

Подпись: _____ / _____

(расшифровка)

Резолюция сотрудника уполномоченного органа Городской Управы города
Калуги на организацию оказания ритуальных услуг населению и содержание
мест захоронений:

Дата: _____

Подпись: _____ / _____

(расшифровка)



**Российская Федерация
Городская Дума города Калуги
ПОСТАНОВЛЕНИЕ
Главы городского самоуправления
города Калуги**

от 28.08.2023

№ 95

**О проведении общественных обсуждений по проекту решения о
предоставлении разрешения на отклонение от предельных параметров
разрешенного строительства, реконструкции объектов капитального
строительства**

В соответствии со статьей 40 Гра-
достроительного кодекса Российской
Федерации, Положением о порядке
организации и проведения обще-
ственных обсуждений на территории
муниципального образования «Город
Калуга» в области градостроительной
деятельности, утвержденным поста-
новлением Городской Думы городско-
го округа «Город Калуга» от 28.04.2006
№ 57 (в редакции от 27.06.2018 № 146),
Уставом муниципального образования
«Город Калуга» ПОСТАНОВЛЯЮ:

1. Провести общественные обсужде-
ния по проекту решения о предостав-
лении обществу с ограниченной ответ-
ственностью «Инжпром» разрешения
на отклонение от предельных пара-

метров разрешенного строительства,
реконструкции объектов капитального
строительства (далее - общественные
обсуждения).

2. Опубликовать оповещение о
начале общественных обсуждений
(приложение) в газете «Калужская
неделя» не позднее чем за семь дней
до дня размещения на официальном
сайте Городской Управы города Калуги
данного проекта.

3. Разместить оповещение о начале
общественных обсуждений на инфор-
мационном стенде, оборудованном
около здания, по адресу: г.Калуга,
ул.Московская, д.188.

4. Разместить проект решения о
предоставлении обществу с ограни-

ченной ответственностью «Инжпром»
разрешения на отклонение от пре-
дельных параметров разрешенного
строительства, реконструкции объ-
ектов капитального строительства и
информационные материалы к нему на
официальном сайте Городской Управы
города Калуги в сети Интернет [https://
www.kaluga-gov.ru](https://www.kaluga-gov.ru), в федеральной
государственной информационной
системе «Единый портал государствен-
ных и муниципальных услуг (функций)»
<https://gosuslugi.ru> и открыть экспози-
цию данного проекта.

5. Определить органом, уполномо-
ченным на организацию и проведение
общественных обсуждений, комиссию

по подготовке проекта Правил земле-
пользования и застройки городского
округа «Город Калуга».

6. Городской Управе города Калуги
обеспечить размещение настоящего
постановления на официальном сайте
Городской Управы города Калуги в сети
Интернет.

7. Настоящее постановление всту-
пает в силу после его официального
опубликования.

8. Контроль за исполнением насто-
ящего постановления возложить на
Городского Голову города Калуги.

**Глава городского самоуправления
города Калуги Ю.Е.Моисеев**

**Приложение
к постановлению Главы городского самоуправления города Калуги
от 28.08.2023 № 95**

ОПОВЕЩЕНИЕ О НАЧАЛЕ ОБЩЕСТВЕННЫХ ОБСУЖДЕНИЙ

Наименование проекта: Проект
решения о предоставлении обществу
с ограниченной ответственностью
«Инжпром» разрешения на отклонение
от предельных параметров разрешен-
ного строительства, реконструкции
объектов капитального строительства.

Реквизиты правового акта, на осно-
вании которого назначены обществен-
ные обсуждения:

Постановление Главы городского
самоуправления города Калуги от
28.08.2023 № 95.

Краткая характеристика объектов,
в отношении которых запрашивается
разрешение:

Для строительства производствен-
но-складского комплекса с админи-
стративно-бытовыми помещениями на
земельном участке с кадастровым но-
мером 40:26:000167:2739, расположен-
ного по адресу: г.Калуга, ш.Габцево-
е, д.75, запрашивается разрешение на
отклонение от предельных параметров
разрешенного строительства, рекон-
струкции объектов капитального стро-
ительства в части уменьшения мини-
мального отступа в целях определения
мест допустимого размещения зданий,
строений, сооружений, за пределами
которых запрещено строительство
зданий, строений, сооружений по
восточной границе вышеуказанного
земельного участка до 3 м.

Порядок проведения общественных
обсуждений: в соответствии с п. 2.1.3
Положения о порядке организации и
проведения общественных обсужде-
ний на территории муниципального
образования «Город Калуга» в области
градостроительной деятельности,
утвержденного постановлением Город-
ской Думы городского округа «Город
Калуга» от 28.04.2006 № 57 (в редакции
от 27.06.2018 № 146), с участием:

а) граждан, постоянно проживающих
в пределах территориальной зоны, в
границах которой расположен земель-
ный участок или объект капитального
строительства, применительно к кото-
рым запрашивается соответствующее
разрешение;

б) правообладателей земельных
участков и (или) расположенных на них
объектов капитального строительства,
находящихся в границах этой террито-
риальной зоны;

в) граждан, постоянно проживаю-
щих в границах земельных участков,
прилегающих к земельному участку,
в отношении которого запрашивается
соответствующее разрешение;

г) правообладателей земельных
участков, прилегающих к земельному
участку, в отношении которого за-
прашивается соответствующее раз-
решение, или расположенных на них
объектов капитального строительства,
правообладателей помещений, явля-
ющихся частью объекта капитального
строительства, в отношении которого
запрашивается соответствующее раз-
решение;

д) правообладателей земельных

участков и объектов капитального
строительства, подверженных риску
негативного воздействия на окружаю-
щую среду, которое может возникнуть
в результате получения запрашиваемо-
го разрешения.

Срок проведения общественных
обсуждений: с 31.08.2023 по 28.09.2023.

Место, дата открытия экспозиции
проекта: г.Калуга, ул.Московская, д.188,
около каб. 420 (4 этаж), 07.09.2023.

Срок проведения экспозиции проек-
та, дни и часы, в которые возможно их
посещение: с 07.09.2023 по 13.09.2023
в рабочие дни: - с понедельника по
четверг с 8.00 до 13.00 и с 14.00 до
17.00; - в пятницу - с 8.00 до 13.00 и с
14.00 до 16.00.

Порядок и форма внесения участ-
никами общественных обсуждений
предложений и замечаний:

- в письменной форме по адресу: г.
Калуга, ул. Московская, д.188, каб.112,
каб. 114;

- посредством записи в книге (журна-
ле) учета посетителей экспозиции про-
екта по адресу: г.Калуга, ул.Московская,
д.188, каб.420;

- посредством официального сайта
Городской Управы города Калуги в сети
Интернет <https://www.kaluga-gov.ru>,
федеральной государственной инфор-
мационной системы «Единый портал
государственных и муниципальных
услуг (функций)» <https://gosuslugi.ru>.

Предложения и замечания вносятся
при условии представления сведений о
себе с приложением докумен- тов, под-
тверждающих такие сведения:

а) физические лица:
- фамилию, имя, отчество (при на-
личии);
- дату рождения;
- адрес места жительства (регистра-
ции).

б) юридические лица:
- наименование;
- основной государственный реги-
страционный номер;
- место нахождения и адрес.

в) участники общественных обсуж-
дений, являющиеся правообладате-
лями соответствующих земельных
участков и (или) расположенных на них
объектов капитального строительства
и (или) помещений, являющихся ча-
стью указанных объектов капитального
строительства, также представляют
сведения:

- из Единого государственного ре-
естра недвижимости о земельных
участках, объектах капитального стро-
ительства, помещениях, являющихся
частью указанных объектов капиталь-
ного строительства;

- иные документы, устанавливаю-
щие или удостоверяющие их права на
земельные участки, объекты капиталь-
ного строительства, помещения, явля-
ющиеся частью указанных объектов
капитального строительства.

Срок внесения участниками обще-
ственных обсуждений предложений и
замечаний: с 07.09.2023 по 13.09.2023.

Информация об официальном сайте, на котором размещен проект и информационные материалы к нему:

- официальный сайт Городской Управы города Калуги в сети Интернет <http://www.kaluga-gov.ru> в разделе «Градостроительство»-«Выдача разрешений»-«Отклонение от предель-

ных параметров разрешенного строительства»;

- федеральная государственная информационная система «Единый портал государственных и муниципальных услуг (функций)» <https://pos.gosuslugi.ru/lkp/public-discussions>.



**Российская Федерация
Городская Дума города Калуги
ПОСТАНОВЛЕНИЕ
Главы городского самоуправления
города Калуги**

от 28.08.2023

№ 96

О проведении общественных обсуждений по проекту решения о предоставлении разрешения на отклонение от предельных параметров разрешенного строительства, реконструкции объектов капитального строительства

В соответствии со статьей 40 Градостроительного кодекса Российской Федерации, Положением о порядке организации и проведения общественных обсуждений на территории муниципального образования «Город Калуга» в области градостроительной деятельности, утвержденным постановлением Городской Думы городского округа «Город Калуга» от 28.04.2006 № 57 (в редакции от 27.06.2018 № 146), Уставом муниципального образования «Город Калуга» ПОСТАНОВЛЯЮ:

1. Провести общественные обсуждения по проекту решения о предоставлении Михееву Александру Геннадиевичу, Лучкиной Светлане Ильиничне, Кудрявцеву Павлу Владимировичу, Моисеенко Игорю Владимировичу, Тремполцу Андрею Евгеньевичу, Тремполцу Яне Евгеньевне, Анищенко Александру Владимировичу, Барсуковой Оксане Анатольевне разрешения на отклонение от предельных параметров разрешенного строительства, реконструкции объектов капитального строительства (далее - общественные обсуждения).

2. Опубликовать оповещение о начале общественных обсуждений (приложение) в газете «Калужская неделя» не позднее чем за семь дней до дня размещения на официальном сайте Городской Управы города Калуги данного проекта.

3. Разместить оповещение о начале общественных обсуждений на информационном стенде, оборудованном

около здания, по адресу: г.Калуга, ул.Московская, д.188.

4. Разместить проект решения о предоставлении Михееву Александру Геннадиевичу разрешения на отклонение от предельных параметров разрешенного строительства, реконструкции объектов капитального строительства и информационные материалы к нему на официальном сайте Городской Управы города Калуги в сети Интернет <https://www.kaluga-gov.ru>, в федеральной государственной информационной системе «Единый портал государственных и муниципальных услуг (функций)» <https://gosuslugi.ru> и открыть экспозицию данного проекта.

5. Определить органом, уполномоченным на организацию и проведение общественных обсуждений, комиссию по подготовке проекта Правил землепользования и застройки городского округа «Город Калуга».

6. Городской Управе города Калуги обеспечить размещение настоящего постановления на официальном сайте Городской Управы города Калуги в сети Интернет.

7. Настоящее постановление вступает в силу после его официального опубликования.

8. Контроль за исполнением настоящего постановления возложить на Городского Голову города Калуги.

**Глава городского самоуправления
города Калуги Ю.Е.Моисеев**

**Приложение
к постановлению Главы городского самоуправления города Калуги
от 28.08.2023 № 96**

ОПОВЕЩЕНИЕ О НАЧАЛЕ ОБЩЕСТВЕННЫХ ОБСУЖДЕНИЙ

Наименование проекта: Проект решения о предоставлении Михееву Александру Геннадиевичу, Лучкиной Светлане Ильиничне, Кудрявцеву Павлу Владимировичу, Моисеенко Игорю Владимировичу, Тремполцу Андрею Евгеньевичу, Тремполцу Яне Евгеньевне, Анищенко Александру Владимировичу, Барсуковой Оксане Анатольевне разрешения на отклонение от предельных параметров разрешенного строительства, реконструкции объектов капитального строительства.

Реквизиты правового акта, на основании которого назначены общественные обсуждения:

Постановление Главы городского самоуправления города Калуги от 28.08.2023 № 96.

Краткая характеристика объектов, в отношении которых запрашивается разрешение:

Для реконструкции многоквартирного дома, расположенного по адресу: г.Калуга, ул.Карпова, д.22, на земельном участке с кадастровым номером 40:26:000342:740, запрашивается разрешение на отклонение от предельных параметров разрешенного

строительства, реконструкции объектов капитального строительства в части уменьшения минимальной площади земельного участка до 796 кв.м, уменьшения минимального отступа в целях определения мест допустимого размещения зданий, строений, сооружений, за пределами которых запрещено строительство зданий, строений, сооружений по северо-восточной границе вышеуказанного земельного участка до 2,3 м, по юго-западной границе до 1,9 м, по юго-восточной границе до 0,9 м, по северо-западной границе до 0,6 м.

Порядок проведения общественных обсуждений: в соответствии с п. 2.1.3 Положения о порядке организации и проведения общественных обсуждений на территории муниципального образования «Город Калуга» в области градостроительной деятельности, утвержденного постановлением Городской Думы городского округа «Город Калуга» от 28.04.2006 № 57 (в редакции от 27.06.2018 № 146), с участием:

а) граждан, постоянно проживающих в пределах территориальной зоны, в границах которой расположен земель-

ный участок или объект капитального строительства, применительно к которым запрашивается соответствующее разрешение;

б) правообладателей земельных участков и (или) расположенных на них объектов капитального строительства, находящихся в границах этой территориальной зоны;

в) граждан, постоянно проживающих в границах земельных участков, прилегающих к земельному участку, в отношении которого запрашивается соответствующее разрешение;

г) правообладателей земельных участков, прилегающих к земельному участку, в отношении которого запрашивается соответствующее разрешение, или расположенных на них объектов капитального строительства, правообладателей помещений, являющихся частью объекта капитального строительства, в отношении которого запрашивается соответствующее разрешение;

д) правообладателей земельных участков и объектов капитального строительства, подверженных риску негативного воздействия на окружающую среду, которое может возникнуть в результате получения запрашиваемого разрешения.

Срок проведения общественных обсуждений: с 31.08.2023 по 28.09.2023.

Место, дата открытия экспозиции проекта: г.Калуга, ул.Московская, д.188, около каб. 420 (4 этаж), 07.09.2023.

Срок проведения экспозиции проекта, дни и часы, в которые возможно их посещение: с 07.09.2023 по 13.09.2023 в рабочие дни: - с понедельника по четверг с 8.00 до 13.00 и с 14.00 до 17.00; - в пятницу - с 8.00 до 13.00 и с 14.00 до 16.00.

Порядок и форма внесения участниками общественных обсуждений предложений и замечаний:

- в письменной форме по адресу: г. Калуга, ул. Московская, д.188, каб.112, каб. 114;

- посредством записи в книге (журнале) учета посетителей экспозиции проекта по адресу: г.Калуга, ул.Московская, д.188, каб.420;

- посредством официального сайта Городской Управы города Калуги в сети Интернет <https://www.kaluga-gov.ru>, федеральной государственной инфор-

мационной системы «Единый портал государственных и муниципальных услуг (функций)» <https://gosuslugi.ru>.

Предложения и замечания вносятся при условии представления сведений о себе с приложением документов, подтверждающих такие сведения:

а) физические лица:
- фамилию, имя, отчество (при наличии);

- дату рождения;
- адрес места жительства (регистрации).

б) юридические лица:
- наименование;

- основной государственный регистрационный номер;

- место нахождения и адрес.

в) участники общественных обсуждений, являющиеся правообладателями соответствующих земельных участков и (или) расположенных на них объектов капитального строительства и (или) помещений, являющихся частью указанных объектов капитального строительства, также представляют сведения:

- из Единого государственного реестра недвижимости о земельных участках, объектах капитального строительства, помещениях, являющихся частью указанных объектов капитального строительства;

- иные документы, устанавливающие или удостоверяющие их права на земельные участки, объекты капитального строительства, помещения, являющиеся частью указанных объектов капитального строительства.

Срок внесения участниками общественных обсуждений предложений и замечаний: с 07.09.2023 по 13.09.2023.

Информация об официальном сайте, на котором размещен проект и информационные материалы к нему:

- официальный сайт Городской Управы города Калуги в сети Интернет <http://www.kaluga-gov.ru> в разделе «Градостроительство»-«Выдача разрешений»-«Отклонение от предельных параметров разрешенного строительства»;

- федеральная государственная информационная система «Единый портал государственных и муниципальных услуг (функций)» <https://pos.gosuslugi.ru/lkp/public-discussions>.



**Российская Федерация
Городская Дума города Калуги
РЕШЕНИЕ**

от 28.06.2023

№ 185

О занесении граждан в Книгу Почета города Калуги в 2023 году

В соответствии с Положением «О Книге Почета города Калуги», утвержденным постановлением Городской Думы г. Калуги от 20.04.2005 № 59 «О системе поощрений в муниципальном образовании «Город Калуга», со ст. 24 Устава муниципального образования «Город Калуга», с учетом решений комиссии по присвоению муниципальных почетных званий от 15.03.2023 и 15.06.2023 Городская Дума города Калуги

РЕШИЛА:

1. Занести в Книгу Почета города Калуги:

1.1. Горолевича Игоря Евгеньевича, директора Ассоциации «Калужский областной исследовательский и культурно-просветительский центр «ГАРАЛЬ».

1.2. Кузьминкову Зинаиду Дмитриевну, председателя окружной ветеранской организации Октябрьского округа города Калуги.

1.3. Сотскова Константина Валерьевича, индивидуального предпринимателя.

1.4. Степкина Виталия Митрофановича, Почетного строителя России, ветерана труда.

2. Настоящее решение вступает в силу с момента его принятия и подлежит обязательной публикации в средстве массовой информации – периодическом печатном издании – газете «Калужская неделя».

**Глава городского самоуправления
города Калуги Ю.Е. Моисеев**

Официальный сайт
Городской Управы города Калуги –
www.kaluga-gov.ru





Российская Федерация
Городская Дума города Калуги
РЕШЕНИЕ

от 28.06.2023

№ 186

О присвоении звания «Почетный гражданин города Калуги» в 2023 году

В соответствии с постановлением Городской Думы г. Калуги от 20.04.2005 № 59 «О системе поощрений в муниципальном образовании «Город Калуга», со ст. 24 Устава муниципального образования «Город Калуга», с учетом решения комиссии по присвоению муниципальных почетных званий от 15.06.2023 Городская Дума города Калуги РЕШИЛА:

1. Присвоить звание «Почетный гражданин города Калуги» Кондрашеву

Сергею Федоровичу, председателю Совета директоров, заместителю генерального директора акционерного общества «АЛГОНТ».

2. Настоящее решение вступает в силу с момента его принятия и подлежит обязательной публикации в средстве массовой информации – периодическом печатном издании – газете «Калужская неделя».

Глава городского самоуправления города Калуги Ю.Е. Моисеев



Российская Федерация
Городская Дума города Калуги
РЕШЕНИЕ

от 28.06.2023

№ 187

О присвоении муниципального почетного звания «Заслуженный работник города Калуги» в 2023 году

В соответствии с постановлением Городской Думы г. Калуги от 20.04.2005 № 59 «О системе поощрений в муниципальном образовании «Город Калуга», со ст. 24 Устава муниципального образования «Город Калуга», с учетом решения комиссии по присвоению муниципальных почетных званий от 15.03.2023 Городская Дума города Калуги РЕШИЛА:

1. За многолетний добросовестный труд и высокое профессиональное мастерство присвоить муниципальное почетное звание «Заслуженный работник города Калуги»:

1.1. Андрюшкину Алексею Владимировичу, управляющему индивидуального предпринимателя Охотникова Сергея Олеговича.

1.2. Антонович Ларисе Дмитриевне, воспитателю муниципального бюджетного дошкольного образовательного учреждения № 63 «Малинка» города Калуги.

1.3. Артемьеву Артему Валентиновичу, главному конструктору Филиала АО «НПО Лавочкина» в г. Калуга.

1.4. Башкировой Елене Анатольевне, заместителю директора по вопросам управления документацией муниципального унитарного предприятия горэлектротранспорта «Управление Калужского троллейбуса» г. Калуги.

1.5. Белану Павлу Сергеевичу, генеральному директору акционерного общества «Картон-Полиграф».

1.6. Бирюковой Анне Викторовне, начальнику отдела по правовому обеспечению социального развития правового комитета управления делами Городского Головы города Калуги.

1.7. Васильевой Татьяне Николаевне, заместителю начальника отдела – главному специалисту акционерного общества «Калужский научно-исследовательский институт телемеханических устройств».

1.8. Волковичу Артему Юрьевичу, тренеру-преподавателю муниципального бюджетного учреждения дополнительного образования «Спортивная школа олимпийского резерва «Темп» города Калуги.

1.9. Головченко Инне Викторовне, учителю математики муниципального бюджетного общеобразовательного учреждения «Средняя общеобразовательная школа № 49» города Калуги.

1.10. Добычиной Галине Алексан-

дровне, тренеру-преподавателю муниципального бюджетного учреждения дополнительного образования «Спортивная школа № 5» города Калуги.

1.11. Домород Алине Валерьевне, педагогу-психологу муниципального общеобразовательного учреждения «Гимназия № 24» города Калуги.

1.12. Егоровой Наталии Валерьевне, заведующему отделом по организации защиты населения Городской Управы города Калуги.

1.13. Каньшину Сергею Вадимовичу, главному энергетика Калужского филиала публичного акционерного общества «Ростелеком».

1.14. Князеву Андрею Леонидовичу, заместителю директора (по ремонту автомобильных дорог и сооружений) муниципального бюджетного учреждения «Специализированное монтажно-эксплуатационное управление».

1.15. Колпакову Андрею Николаевичу, Уполномоченному по защите прав предпринимателей в Калужской области.

1.16. Кондратьевой Екатерине Борисовне, директору общества с ограниченной ответственностью «Калейдоскоп».

1.17. Копачинской Марине Валерьевне, директору муниципального бюджетного образовательного учреждения дополнительного образования «Детская школа искусств № 9» г. Калуги.

1.18. Костюхину Сергею Викторовичу, генеральному директору общества с ограниченной ответственностью «Калужское монтажное управление «Центроэлектромонтаж»».

1.19. Кулаковой Татьяне Михайловне, преподавателю муниципального бюджетного образовательного учреждения дополнительного образования «Детская школа искусств № 8» г. Калуги.

1.20. Ларикову Альберту Николаевичу, трактористу-машинисту 2 класса акционерного общества «Совхоз Росва».

1.21. Логвиновой Алле Юрьевне, главному специалисту отдела кадрового и правового регулирования образовательной деятельности управления образования города Калуги.

1.22. Митрофанову Олегу Геннадьевичу, генеральному директору открытого акционерного общества «Галантус».

1.23. Морозову Валерию Алексе-

евичу, заместителю директора государственного казенного учреждения Калужской области «Управление капитального строительства».

1.24. Окуневу Александру Эдисоновичу, индивидуальному предпринимателю Окунев Александр Эдисонович.

1.25. Парфенову Вадиму Вячеславовичу, начальнику отдела оказания адресной помощи комитета семейной политики и адресной помощи управления социальной защиты города Калуги.

1.26. Пекшиной Елене Анатольевне, заведующему городской библиотекой-филиалом № 12 муниципального бюджетного учреждения «Централизованная библиотечная система г. Калуги».

1.27. Пономаревой Маргарите Петровне, председателю Калужской областной и городской организаций Профессионального союза работников народного образования и науки Российской Федерации.

1.28. Савченкову Валерию Валерьевичу, генеральному директору акционерного общества «Калугапутьмаш».

1.29. Сазоновой Инне Юрьевне, исполняющему обязанности заведующего терапевтическим отделением – врачу-терапевту 3 терапевтического отделения государственного бюджетного учреждения здравоохранения Калужской области «Калужская городская клиническая больница № 4 имени Хлюстина Антона Семеновича».

1.30. Свиринову Сергею Васильевичу, ведущему инженеру-электронику цеха № 1 акционерного общества «Восход» – Калужский радиоламповый завод.

1.31. Сергиенко Петру Юрьевичу, председателю Контрольно-счетной палаты города Калуги.

1.32. Симаченко Виктору Трофимовичу, главному механику акционерного общества «Калужский электромеханический завод».

1.33. Смирнову Валерию Васильевичу,

оператору станков с программным управлением – наладчику станков и манипуляторов с программным управлением 6 разряда акционерного общества «Научно-производственное предприятие «Калужский приборостроительный завод «Тайфун»».

1.34. Стелигиной Людмиле Львовне, инженеру 1 категории сметного отдела государственного казенного учреждения Калужской области «Управление капитального строительства».

1.35. Фрей Любови Владимировне, начальнику отдела культурно-массовой и досуговой деятельности управления культуры города Калуги.

1.36. Шилиной Светлане Владимировне, начальнику отдела учреждений физической культуры и спорта управления физической культуры, спорта и молодежной политики города Калуги.

1.37. Шубину Александру Анатольевичу, заведующему кафедрой «Подъемно-транспортные системы» Калужского филиала федерального государственного бюджетного образовательного учреждения высшего образования «Московский государственный технический университет имени Н.Э. Баумана (национальный исследовательский университет)».

1.38. Рвачеву Евгению Анатольевичу, начальнику монтажно-сборочного цеха № 7 федерального государственного унитарного предприятия «Научно – технический центр «Базис» Федеральной службы безопасности Российской Федерации».

2. Настоящее решение вступает в силу с момента его принятия и подлежит обязательной публикации в средстве массовой информации – периодическом печатном издании – газете «Калужская неделя».

Глава городского самоуправления города Калуги Ю.Е. Моисеев



ГОРОДСКАЯ УПРАВА ГОРОДА КАЛУГИ

ЗАМЕСТИТЕЛЬ ГОРОДСКОГО ГОЛОВЫ – НАЧАЛЬНИК УПРАВЛЕНИЯ
АРХИТЕКТУРЫ, ГРАДОСТРОИТЕЛЬСТВА И ЗЕМЕЛЬНЫХ ОТНОШЕНИЙ
ГОРОДА КАЛУГИ

РАСПОРЯЖЕНИЕ

от 22.08.2023

№ 3481-06-Р

Об изъятии земельного участка под многоквартирным домом и объектов недвижимого имущества по адресу: Калужская обл., г. Калуга, ул. Зеленый Крупец, д.18 для муниципальных нужд

В соответствии со ст. 56.2, 56.3, 56.6 Земельного кодекса Российской Федерации, ст. 279 Гражданского кодекса Российской Федерации, на основании обращения управления жилищно-коммунального хозяйства города Калуги от 26.07.2023 № 14046-Вн-17-23, постановления Городской Управы города Калуги от 19.12.2016 № 15570-пи «Об утверждении решения городской межведомственной комиссии», выписок из Единого государственного реестра недвижимости об объекте недвижимости от 07.08.2023 на здание и помещения, от 15.08.2023 на земельный участок с кадастровым номером 40:26:000360:719, Устава муниципального образования «Город Калуга», пункта 3.23 Положения об управлении архитектуры, градостроительства и земельных отношений города Калуги, утвержденного решением Городской Думы городского округа «Город Калуга» от 01.02.2011 № 15

1. Изъять для муниципальных нужд земельный участок с кадастровым номером 40:26:000360:719 площадью 556 кв.м, расположенный по адресу: г.Калуга, ул.Зеленый Крупец, д.18 под многоквартирным домом.

2. Изъять для муниципальных нужд объекты недвижимого имущества:

2.1 жилое помещение (кв.1, номера на поэтажном плане 1,2,7) площадью

42,9 кв.м, кадастровый номер объекта: 40:26:000360:621;

2.2 жилое помещение (кв.1, номера на поэтажном плане 4,6) площадью 27,7 кв.м, кадастровый номер объекта: 40:26:000360:717;

2.3 жилое помещение (кв.2) площадью 57,8 кв.м, кадастровый номер объекта: 40:26:000360:231;

2.4 жилое помещение (кв.3) площадью 40,4 кв.м, кадастровый номер объекта: 40:26:000360:350.

3. В течение десяти дней со дня принятия настоящего распоряжения:

- обеспечить размещение настоящего распоряжения на официальном сайте Городской Управы города Калуги в сети Интернет и опубликование в газете «Калужская неделя»,

- направить копию распоряжения правообладателям изымаемой недвижимости и в орган регистрации прав (Управление Федеральной службы государственной регистрации, кадастра и картографии по Калужской области).

4. Настоящее распоряжение действует в течение трех лет со дня его принятия.

5. Контроль за исполнением настоящего распоряжения оставляю за собой.

6. Настоящее распоряжение вступает в силу после его официального опубликования.

Ю.В.Ковтун

www.nedelya40.ru

СООБЩЕНИЕ

Уважаемые владельцы временных сооружений!

В соответствии с распоряжением заместителя Городского Головы - начальника управления архитектуры, градостроительства и земельных отношений города Калуги от 25.08.2023 № 3555-06-р «О демонтаже (сносе) нестационарных объектов на территории города Калуги» просим владельцев нестационарных объектов до 12.09.2023 (в течение 7 рабочих дней с даты опубликования данного сообщения в газете «Калужская неделя») своими силами произвести демонтаж (снос) объектов и привести места их размещения в нормативное состояние, расположенных по следующим адресам:

- г. Калуга, ул.1-я Загородная, район д.28а (деревянный сарай - 1 шт., голубятни - 2 шт.);

- г. Калуга, ул.Салтыкова-Щедрина, район д.79а (металлическое сооружение - 1 шт.);

- г. Калуга, ул.Декабристов, район д.11 (деревянные сараи - 2 шт., металлический сарай - 1 шт.);

- г. Калуга, ул.Декабристов, район д.7 (деревянное строение ветхое, полуразрушенное без крыши - 1 шт.,

металлический гараж - 1 шт.);

- г.Калуга, ул.Поле Свободы, район д.30 (деревянные сараи - 32 шт.);

- г.Калуга, ул.Поле Свободы, район д.32 (деревянные сараи - 14 шт.);

- г.Калуга, пер.Литейный, район д.11 (деревянные гаражи, обшитые железом - 2 шт., металлические гаражи - 4 шт.);

- г.Калуга, ул.Льва Толстого, район д.38 (металлический гараж - 1 шт., КУНГ - 1 шт.);

- г.Калуга, ул.Льва Толстого, район д.39 (металлический гараж - 1 шт., металлический сарай - 1шт.);

- г.Калуга, д.Шопино, ул.Школьная, между домами №3 и №5 (металлические гаражи - 14 шт., кирпичные гаражи - 2 шт., деревянные сараи ветхие - 86 шт., кирпичные сараи - 25 шт., бетонный гараж - 1 шт.);

- г.Калуга, ул.Энергетиков, район д.35 (напротив пожарной части № 69) (металлический гараж - 1 шт., деревянные сараи - 7 шт., погреб - 3 шт., контейнер - 1 шт., вагоны - 2 шт.).

Информацию о демонтаже сообщить по адресу: г. Калуга, ул. Московская, д.188, (каб.310), тел:71-36-28

В случае неисполнения указанного распоряжения, объекты будут демонтированы принудительно.

Федерации от 02.04.2022 № 575 «Об особенностях подготовки, согласования, утверждения, продления сроков действия документации по планировке территории, градостроительных планов земельных участков, выдачи разрешений на строительство объектов капитального строительства, разрешений на ввод в эксплуатацию», с учетом протокола общественных обсуждений проекта изменений в проект планировки территории и проекта межевания территории, ограниченной улицами Фомушина, 65 лет Победы, применительно к территории квартала № 3 от 31.07.2023 № 114, заключения о результатах общественных обсуждений проекта изменений в проект планировки территории и проекта межевания территории, ограниченной улицами Фомушина, 65 лет Победы, применительно к территории квартала № 3 от 03.08.2023 ПОСТАНОВЛЯЮ:

1. Внести следующие изменения в постановление Городской Управы города Калуги от 25.11.2015 № 337-п «Об утверждении проекта планировки территории, ограниченной улицами Фомушина, 65 лет Победы» (далее – Постановление):

1.1. Приложения 1, 1.1, 1.2, 2, 2.1, 3.1,

3.2.1, 3.2.2, 3.3, 3.4, 3.5, 4, 5 к Постановлению исключить.

1.2. Дополнить Постановление приложением «Проект планировки территории, ограниченной улицами Фомушина, 65 лет Победы, применительно к территории квартала № 3. Основная часть проекта планировки территории».

2. Проект планировки территории, ограниченной улицами Фомушина, 65 лет Победы, утвержденный Постановлением, в редакции настоящего постановления подлежит официальному опубликованию в газете «Калужская неделя» и размещению на официальном сайте Городской Управы города Калуги в сети Интернет в течение семи дней с момента принятия настоящего постановления.

3. Настоящее постановление вступает в силу после его официального опубликования.

4. Контроль за исполнением настоящего постановления возложить на управление архитектуры, градостроительства и земельных отношений города Калуги.

**Городской Голова города Калуги
Д.А.Денисов**

Приложение к постановлению Городской Управы города Калуги от 25.08.2023 № 307-п

Проект планировки территории, ограниченной улицами Фомушина, 65 лет Победы, применительно к территории квартала № 3

Основная часть проекта планировки территории

Санкт-Петербург

2023 год

Положение о характеристиках планируемого развития территории, в том числе о плотности и параметрах застройки территории (в пределах, установленных градостроительным регламентом), о характеристиках объектов капитального строительства жилого, общественно-делового и иного назначения и необходимых для функционирования таких объектов и обеспечения жизнедеятельности граждан объектов коммунальной, транспортной, социальной инфраструктур, необходимых для развития территории в границах элемента планировочной структуры

Плотность застройки

На период до подготовки документации по внесению изменений в документацию по планировке территории установлены границы существующих элементов планировочной структуры:

- кварталов;
- территории общего пользования;
- территорий, занятых линейными объектами.

На период до подготовки документации по внесению изменений в документацию по планировке территории установлены границы планируемых элементов планировочной структуры:

- улично-дорожной сети;
- территории, предназначенной для размещения линейного объекта.

Проектом планировки территории отменены ранее установленные границы планировочных элементов.

Установлены границы существующих элементов планировочной структуры:

- микрорайона;
- квартала;
- улично-дорожной сети;
- территории общего пользования;
- территории, занятой линейным объектом.

Установлены границы планируемых элементов планировочной структуры:

- квартала;
- улично-дорожной сети;
- территории общего пользования, за исключением территории улично-дорожной сети;
- территории, предназначенной для размещения линейного объекта.

При определении параметров объ-

екта капитального строительства (далее – ОКС), планируемого к размещению в границах жилой функциональной зоны застройки многоэтажными многоквартирными жилыми домами, соблюдались нормативные показатели плотности застройки вышеназванной функциональной зоны, установленные в таблице Б.1. СП 42.13330.2016 «Свод правил. Градостроительство. Планировка и застройка городских и сельских поселений. Актуализированная редакция СНиП 2.07.01-89*» (утв. приказом Минстроя России от 30.12.2016 № 1034/пр) (в ред. от 31.05.2022 № 434/пр) (далее - СП 42.13330.2016).

Для жилых, общественно-деловых зон коэффициенты застройки и плотности застройки приведены для территории квартала (брутто) с учетом необходимых по расчету организаций и предприятий обслуживания, гаражей, стоянок автомобилей, зеленых насаждений, площадок и других объектов благоустройства.

Показатели плотности застройки квартала жилой функциональной зоны застройки многоэтажными многоквартирными жилыми согласно СП 42.13330.2016 не могут превышать:

- коэффициент застройки – 0,4;
- коэффициент плотности застройки – 1,2.

Площадь квартала, в границах которой планируется размещение многоквартирного жилого дома со встроенно-пристроенными помещениями общественного назначения, часть из которых планируется для размещения поликлиники (код 01.02.001.006) (далее - МКД) и здания многофункционального торгово-делового центра со встроенно-пристроенными помещениями гаража (паркинга) (код 01.05.001.002) (далее - ТДЦ), составляет около 59228 кв.м.

На территории проекта планировки территории в квартале № 3 расположены существующие ОКС общей площадью наземных этажей 10602 кв.м и общей площадью застройки – 2261 кв.м. На территории квартала в настоящий момент расположены неособобленные структурное подразделение «Мозайка» (дошкольная образовательная органи-

ИЗВЕЩЕНИЕ О ЗАВЕРШЕНИИ ОТКРЫТОГО АУКЦИОНА на право заключения договоров на размещение нестационарных объектов по оказанию бытовых и иных услуг на территории города Калуги

В соответствии с постановлением Городской Управы города Калуги от 18.06.2014 № 201-п «Об утверждении положения о порядке размещения нестационарных объектов по оказанию бытовых и иных услуг на территории города Калуги» (далее – Положение о проведении аукциона), постановлением Городской Управы города Калуги от 17.04.2023 № 30-16-Р «О проведении открытого аукциона на право заключения договоров на размещение нестационарных объектов по оказанию бытовых и иных услуг на территории города Калуги» организатор аукциона - управление экономики и имущественных отношений города Калуги извещает о завершении аукциона.

Итоги аукциона

По лотам №№ 9, 10, 11 подано по

одной заявке, аукцион по указанным лотам признан не состоявшимся. Комиссией принято решение заключить договоры на размещение нестационарного объекта по оказанию бытовых и иных услуг с единственным участником аукциона:

Лот № 9: ул.Академика Королева, парк им. К.Э.Циолковского, место 4 — с ИП Елисейевой Алесей Павловной.

Лот № 10: ул.Академика Королева, парк им. К.Э.Циолковского, место 5 — с ИП Елисейевой Алесей Павловной.

Лот № 11: ул.Кирова, Театральный сквер — с ИП Елисейевой Алесей Павловной.

По лотам №№ 1, 2, 3, 4, 5, 6, 7, 8 не подано ни одной заявки, аукцион по указанным лотам признан не состоявшимся.

ИЗВЕЩЕНИЕ О ЗАВЕРШЕНИИ ОТКРЫТОГО АУКЦИОНА на право заключения договоров на размещение нестационарных торговых объектов на территории города Калуги

В соответствии с постановлением Городской Управы города Калуги от 17.06.2015 № 176-п «Об утверждении Положения о порядке размещения нестационарных торговых объектов на территории города Калуги», распоряжением заместителя Городского Головы - начальника управления экономики и имущественных отношений города Калуги от 18.07.2023 № 31-16-Р «О проведении открытого аукциона на право заключения договоров на размещение нестационарных торговых объектов на территории города Калуги» организа-

тор аукциона - управление экономики и имущественных отношений города Калуги извещает о завершении аукциона.

Итоги аукциона

На аукцион не подано ни одной заявки ни по одному лоту.

На основании п. 3.4 Положения о проведении аукциона Комиссия решила признать аукцион на право заключения договоров на размещение нестационарных торговых объектов на территории города Калуги несостоявшимся.



**РОССИЙСКАЯ ФЕДЕРАЦИЯ
КАЛУЖСКАЯ ОБЛАСТЬ**

**ГОРОДСКАЯ УПРАВА ГОРОДА КАЛУГИ
ПОСТАНОВЛЕНИЕ**

от 25.08.2023

№ 307-п

О внесении изменений в постановление Городской Управы города Калуги от 25.11.2015 № 337-п «Об утверждении проекта планировки территории, ограниченной улицами Фомушина, 65 лет Победы»

На основании статьи 46 Градостроительного кодекса Российской Федерации,

статей 36, 44 Устава муниципального образования «Город Калуга», постановления Правительства Российской

зация) и жилой дом переменной этажности. Площадь застройки строящегося многоквартирного жилого дома - 625 кв.м, общая площадь наземных этажей строящегося многоквартирного жилого дома - 8815 кв.м. Площадь застройки планируемого МКД - 1860 кв.м, общая площадь наземных этажей планируемого МКД - 33480 кв.м. Площадь застройки планируемого ТДЦ - 2879 кв.м, общая площадь наземных этажей планируемого ТДЦ - 15000 кв.м.

Общая площадь наземных этажей планируемого, строящегося и сохраняемых зданий и сооружений по внешнему контуру наружных стен составит 67897 кв.м. Общая площадь застройки планируемого, строящегося и сохраняемых зданий и сооружений без учета подземных этажей - 7625 кв.м.

Расчетные показатели плотности застройки участка территориальной зоны Ж-1, площадь которой составляет около 59228 кв.м, составляют:

- коэффициент застройки - 0,13;

- коэффициент плотности застройки - 1.15.

Полученные показатели не превышают установленные СП 42.13330.2016.

Параметры застройки территории

Параметры планируемого многоквартирного жилого дома со встроенно-пристроенными помещениями общественного назначения, часть из которых планируется для размещения поликлиники (код 01.02.001.006), и строящегося многоэтажного многоквартирного жилого дома

Проектом планировки планируется завершение строительства жилого дома и строительство многоквартирного жилого дома со встроенно-пристроенными помещениями общественного назначения, часть из которых планируется для размещения поликлиники (код 01.02.001.006).

Завершение строительства жилого дома осуществляется в соответствии с ранее выданным разрешением на строительство этого жилого дома от 25.05.2023 № RU 40-26-35-2023, технико-экономическими показателями жилого дома, указанными в ранее выданном разрешении на строительство.

Проектом планировки территории определены параметры планируемого МКД и площадь его зоны планируемого размещения (далее - ЗПР) с соблюдением установленных Правилами землепользования и застройки городского округа «Город Калуга», утвержденными решением Городской Думы города Калуги от 14.12.2011 № 247 (действующая редакция) (далее - Правила землепользования и застройки городского округа «Город Калуга»), предельных (максимальных и (или) минимальных) размеров земельных участков (далее - ЗУ) и параметров разрешенного строительства, реконструкции ОКС, расположенных в зоне Ж-1.

Предельные (максимальные и (или) минимальные) размеры ЗУ и параметры разрешенного строительства, реконструкции ОКС

Таблица 1

Наименование вида разрешенного использования	Минимальная площадь ЗУ, кв.м	Максимальная площадь ЗУ, кв.м	Минимальный отступ от границ ЗУ в целях определения мест допустимого размещения ОКС, м	Максимальный процент застройки, %	Предельное количество этажей
Основные виды разрешенного использования, размещающиеся в соответствии с документацией по планировке территории при отсутствии норм законодательства, запрещающих их размещение					
Многоэтажная жилая застройка (высотная застройка)	1500	45000	3*	60**	28, в том числе: 25 наземных и 3 подземных
			0 со стороны глухой наружной противопожарной стены 1-го типа - брандмауэра при условии примыкания жилых домов друг к другу брандмауэрными стенами вплотную, без зазоров		

* Минимальные отступы от границ ЗУ в целях определения мест допустимого размещения зданий, строений, сооружений, за пределами которых запрещено строительство зданий, строений, сооружений, не применяются для границ ЗУ, смежных с территориями общего пользования либо совпадающих с красными линиями, при условии соблюдения сложившейся линии застройки или при обосновании в документации по планировке территории. Значение минимального отступа от границ земельных участков в целях определения мест допустимого размещения зданий, строений, сооружений, за пределами которых запрещено строительство зданий, строений, сооружений, со стороны внешнего контура наружных стен подземных этажей во всех иных случаях - 1 м.

**Максимальный процент застройки в границах ЗУ определяется как отношение суммарной площади, занятой под зданиями и сооружениями (учитываются внешние размеры наземной части зданий и сооружений), ко всей площади ЗУ.

Расчетный минимальный размер (площадь) ЗУ или образуемого ЗУ, многоквартирного дома или планируемого к размещению многоквартирного дома, или ЗПР многоквартирного дома допускается не менее суммы площади застройки здания и требуемых в соответствии с Правилами землепользования и застройки городского округа «Город Калуга» площадей территорий:

озеленения - территорий, занятых зелеными насаждениями (площадь рассчитывается с учетом размещения площадок, минимальная площадь которых рассчитывается согласно статье 20 раздела 1.1 Правил землепользования и застройки городского округа «Город Калуга»);

автостоянок (пункт 10 статьи 20 раздела 1 Правил землепользования и застройки городского округа «Город Калуга»);

площадок для игр детей и занятий спортом (площадь рассчитывается с учетом размещения площадок, минимальная площадь которых рассчитывается согласно статье 20 раздела 1.1 Правил землепользования и застройки городского округа «Город Калуга»);

площадок для отдыха взрослого населения (площадь рассчитывается с учетом размещения площадок, минимальная площадь которых рассчитывается согласно статье 20 раздела 1.1 Правил землепользования и застройки городского округа «Город Калуга»);

хозяйственных площадок (площадь рассчитывается с учетом размещения площадок, минимальная площадь которых рассчитывается согласно статье 20 раздела 1.1 Правил землепользования и застройки городского округа «Город Калуга»);

проездов;

иных необходимых вспомогательных объектов (ТП, ГРП, котельных и иных подобных объектов), размещенных на ЗУ или ЗПР многоквартирного дома и предназначенных для обслуживания и эксплуатации только этого многоквартирного дома, в соответствии с Правилами землепользования и застройки городского округа «Город Калуга», СанПиН и техническими регламентами.

Количество машино-мест постоянного хранения индивидуального автотранспорта жителей планируемого МКД и количество машино-мест временного хранения индивидуального автотранспорта посетителей и сотрудников учреждений общественного назначения, требуемых к размещению на территориях ЗПР планируемого МКД, расчетная площадь машино-мест для постоянного и временного хранения индивидуального автотранспорта и проездов, их обслуживающих, необходимых для размещения на территории ЗПР планируемого МКД

Таблица 2

Количество квартир, ед.	Общая площадь встроенно-пристроенных помещений общественного назначения, кв.м	Расчетное количество машино-мест постоянного хранения индивидуального автотранспорта посетителей и сотрудников учреждений общественного назначения, ед.	Расчетное количество машино-мест постоянного хранения индивидуального автотранспорта жителей МКД и временного хранения индивидуального автотранспорта посетителей и сотрудников учреждений общественного назначения, ед.	Расчетное количество машино-мест постоянного хранения индивидуального автотранспорта жителей МКД и временного хранения индивидуального автотранспорта посетителей и сотрудников учреждений общественного назначения, ед.	Расчетное количество машино-мест постоянного хранения индивидуального автотранспорта, требуемых к размещению на территории ЗПР МКД, ед.	Количество машино-мест постоянного хранения индивидуального автотранспорта, размещенных по проекту на территории ЗПР МКД, ед.	Расчетная площадь машино-мест для постоянного и временного хранения индивидуального автотранспорта и проездов, их обслуживающих, необходимых для размещения на территории ЗПР МКД, кв.м	
403	1466, в том числе 624 для размещения поликлиники	484	25	509	432	130	146	3650

* Требуемое число машино-мест для парковки легковых автомобилей принято в соответствии с требованиями приложения Ж СП 42.13330.2016, предусматривается 1 машино-место на 50-60 кв.м расчетной площади общественные помещения с гибким функциональным назначением.

** При организации кооперированных стоянок, обслуживающих группы объектов (жилого, торгового, культурно-зрелищного, производственного назначения), допускается снижать суммарное требуемое количество машино-мест без снижения обеспеченности ими за счет сдвига часов пик при функционировании обслуживаемых стоянками объектов: на территории центральных районов населенных пунктов - на 15 % - 20 %, в периферийных зонах - на 10 % - 15 % в соответствии с требованиями СП 42.13330.2016.

Планируется размещение стоянки на 245 машино-мест, здания многофункционального ТДЦ со встроенно-пристроенными помещениями гаража (паркинга) на 90 машино-мест и открытой автостоянки на территории его ЗПР на 125 машино-мест.

Расчетная площадь территорий, необходимых для размещения придомовых площадок МКД

Таблица 3

Количество квартир	Удельный показатель площадок, кв.м/квартиру	Расчетная площадь площадок для игр детей дошкольного и младшего школьного возраста в ЗПР, кв.м	Удельный показатель площадок, кв.м/квартиру	Расчетная площадь площадок для отдыха взрослого населения, кв.м	Удельный показатель площадок, кв.м/квартиру	Расчетная площадь площадок для занятий физкультурой в ЗПР, кв.м	Удельный показатель площадок, кв.м/квартиру	Расчетная площадь площадок для хозяйственных целей в ЗПР, кв.м	Расчетная общая площадь территории, необходимая для размещения площадок в ЗПР, кв.м	Общая площадь территории площадок, размещенных по проекту в ЗПР, кв.м	Удельный показатель территории озеленения, кв.м/квартиру	Расчетная площадь территории озеленения в ЗПР, кв.м	Общая площадь территории озеленения, размещенной по проекту в ЗПР, кв.м
403	1,0	403	0,1	40,3	0,7	30,1	0,3	12,9	486,3	758	4	172	864

Расчетные площади ЗПР МКД

Таблица 4

Максимальная площадь застройки МКД, кв.м	Расчетная площадь оборудованных придомовых площадок и территории озеленения на территории ЗПР МКД			Площадь оборудованных придомовых площадок и территории озеленения на территории ЗПР МКД			Площадь территории второстепенных проездов, специально для покрытия для пожарной и тротуаров, размещенных на территории ЗПР МКД, кв.м	Расчетная минимальная площадь ЗПР МКД, кв.м	Площадь ЗПР МКД, принятая проектом планировки территории, кв.м
	территории озеленения, кв.м	придомовых площадок, кв.м	стоянок для хранения индивидуального автотранспорта на открытых автостоянках, кв.м	территории озеленения, кв.м	придомовых площадок, кв.м	стоянок для постоянного хранения индивидуального автотранспорта на открытых автостоянках, кв.м			
1860	172	486,3	3650	864	758	3650	3034	9202,3	10166

ИНФОРМАЦИЯ о необходимости представления сведений о правах на земельные участки под временными объектами (металлические гаражи, деревянные сараи) на территории муниципального образования «Город Калуга»

1. Управление архитектуры, градостроительства и земельных отношений города Калуги, в соответствии с постановлением Городской Управы города Калуги от 20.10.2021 № 371-п, информирует собственников о необходимости представления правоустанавливающего документа на земельный участок для размещения нестационарного объекта, расположенного по адресу: - г.Калуга, Грабчевское шоссе, район д.160 — металлические ворота и (1 шт.), металлические столбы (2 шт.).

2. Информацию необходимо направить по адресу: 248021, г.Калуга, ул. Московская, д.188 (каб.310), тел:71-36-28.

Заместитель начальника управления Д.А.Шамаков

Параметры планируемого МКД

Таблица 5

Предельные (максимальные и (или) минимальные) размеры ЗУ и параметры разрешенного строительства, реконструкции ОКС, расположенных в зоне Ж-1		Расчетные параметры планируемых жилых домов		Параметры планируемого МКД, установленные проектом планировки	
Минимальная площадь ЗУ, кв.м	Максимальная площадь ЗУ, кв.м	Минимальная площадь придомовых площадок различного назначения и озеленения, расположенных в ЗПР МКД	Минимальная площадь придомовых площадок различного назначения и озеленения, расположенных в ЗПР МКД	Площадь ЗПР МКД, кв.м	Минимальные территории придомовых площадок и озеленения в ЗПР МКД, кв.м
1500	45000	Минимальный отступ от границ ЗУ в целях определения мест допустимого размещения ОКС, м*	Минимальный отступ от границ ЗУ в целях определения мест допустимого размещения ОКС, м*	3	Минимальные территории придомовых площадок и озеленения в ЗПР МКД, кв.м
3	0 со стороны глухой наружной противопожарной стены 1-го типа - брандмауэра при условии примыкания жилых домов друг к другу брандмауэрными стенами вплотную, без зазоров	Максимальный процент застройки, %	Максимальный процент застройки, %	60**	Для игр детей дошкольного и младшего школьного возраста
60**	28, в том числе: 25 наземных и 3 подземных	Предельное количество этажей	Предельное количество этажей/этажность	19/18	Для отдыха взрослого населения
9203,3	432	Расчетная минимальная площадь ЗПР, кв.м	Расчетная минимальная площадь ЗПР, кв.м	146	Для занятий физической культурой
130	Минимальное количество машино-мест, необходимое к размещению в ЗПР МКД для игр детей дошкольного и младшего школьного возраста, кв.м	Минимальное количество машино-мест	Минимальное количество машино-мест	864	Для занятий физической культурой
403	Для отдыха взрослого населения, кв.м	Минимальное количество машино-мест, необходимое к размещению в ЗПР МКД для игр детей дошкольного и младшего школьного возраста, кв.м	Минимальное количество машино-мест, необходимое к размещению в ЗПР МКД для игр детей дошкольного и младшего школьного возраста, кв.м	758	Для хозяйственных целей
40,3	Для занятий физической культурой, кв.м	Для отдыха взрослого населения, кв.м	Для отдыха взрослого населения, кв.м		
30,1	Для хозяйственных целей, кв.м	Территории озеленения, кв.м	Территории озеленения, кв.м		
12,9	Территории озеленения, кв.м				
486,3					
10166					

* Минимальные отступы от границ земельных участков в целях определения мест допустимого размещения зданий, строений, сооружений, за пределами которых запрещено строительство зданий, строений, сооружений, не применяются для границ ЗУ, смежных с территориями общего пользования либо совпадающих с красными линиями, при условии соблюдения сложившейся линии застройки или при обосновании в документации по планировке территории. Значение минимального отступа от границ земельных участков в целях определения мест допустимого размещения зданий, строений, сооружений, за пределами которых запрещено строительство зданий, строений, сооружений, со стороны внешнего контура наружных стен подземных этажей во всех иных случаях - 1 м.

**Максимальный процент застройки в границах ЗУ определяется как отношение суммарной площади, занятой под зданиями и сооружениями (учитываются внешние размеры наземной части зданий и сооружений), ко всей площади ЗУ.

Параметры планируемого здания многофункционального ТДЦ со встроенно-пристроенными помещениями гаража (паркинга) (код 01.05.001.002)

Проектом планировки территории определены параметры планируемого здания многофункционального ТДЦ со встроенно-пристроенными помещениями гаража (паркинга) (код 01.05.001.002) с соблюдением установленных Правилами землепользования и застройки городского округа «Город Калуга» предельных (минимальных и (или) максимальных) параметров разрешенного строительства торгово-развлекательных центров (комплексов), расположенных в зоне Ж-1:

Предельные (максимальные и (или) минимальные) размеры ЗУ и параметры разрешенного строительства, реконструкции ОКС

Таблица 6

Наименование вида разрешенного использования	Минимальная площадь ЗУ, кв.м	Максимальная площадь ЗУ, кв.м	Минимальный отступ от границ ЗУ в целях определения мест допустимого размещения ОКС, м	Максимальный процент застройки, %	Предельное количество этажей
Основные виды разрешенного использования					
Предпринимательство	200	40000	3*	70**	17

* Минимальные отступы от границ земельных участков в целях определения мест допустимого размещения зданий, строений, сооружений, за пределами которых запрещено строительство зданий, строений, сооружений, не применяются для границ ЗУ, смежных с территориями общего пользования либо совпадающих с красными линиями, при условии соблюдения сложившейся линии застройки или при обосновании в документации по планировке территории. Значение минимального отступа от границ ЗУ в целях определения мест допустимого размещения зданий, строений, сооружений, за пределами которых запрещено строительство зданий, строений, сооружений, со стороны внешнего контура наружных стен подземных этажей во всех иных случаях - 1 м.

**Максимальный процент застройки в границах ЗУ определяется как отношение суммарной площади, занятой под зданиями и сооружениями (учитываются внешние размеры наземной части зданий и сооружений), ко всей площади ЗУ.

Расчетный минимальный размер (площадь) ЗПР торгово-развлекательного центра с подземным паркингом допускается не менее суммы площади застройки здания и требуемых в соответствии с Правилами землепользования и застройки городского округа «Город Калуга» площадей территорий:

- озеленения – территорий, занятых зелеными насаждениями (Правилами землепользования и застройки городского округа «Город Калуга» площадь не регламентируется);

- автостоянок (площадь рассчитывается с учетом размещения минимального количества машино-мест, определенного в соответствии с требованиями пункта 11 раздела 1 статьи 20 Правил землепользования и застройки городского округа «Город Калуга» для специализированных магазинов по продаже товаров пиводического спроса непродовольственной группы (спортивные, автосалоны,

мебельные, бытовой техники, музыкальных инструментов, ювелирные, книжные и т.п.) на 60-70 кв.м общей площади должно быть предусмотрено 1 машино-место; - проездов;

- иных необходимых вспомогательных объектов, предназначенных для его обслуживания и эксплуатации, в соответствии с Правилами землепользования и застройки городского округа «Город Калуга», СанПиН и техническими регламентами.

Расчетная площадь территории, необходимая для размещения стоянок для хранения индивидуального автотранспорта в ЗПР здания многофункционального ТДЦ со встроенно-пристроенными помещениями гаража (паркинга) (код 01.05.001.002)

Таблица 7

Общая площадь здания, кв.м	Расчетное минимальное количество машино-мест временного хранения индивидуального автотранспорта, ед.	Количество машино-мест временного хранения индивидуального автотранспорта, размещенных по проекту на территории ЗПР ТДЦ, ед.	Количество машино-мест временного хранения индивидуального автотранспорта, размещенных по проекту на территории ЗПР ТДЦ, ед.	Расчетная площадь машино-мест и проездов для временного хранения индивидуального автотранспорта, размещенных по проекту на территории ЗПР ТДЦ, кв.м
12500, в том числе:				
встроенно-пристроенного многоуровневого гаража и входной группы ТДЦ	42	90	125	3125
10000	2500			

Расчетная минимальная площадь ЗПР планируемого здания многофункционального ТДЦ со встроенно-пристроенными помещениями гаража (паркинга) (код 01.05.001.002)

Таблица 8

Максимальная площадь застройки, выходящей за абрис проекции наземной части, кв.м	Площадь территории второстепенных проездов и озеленения, размещенных по проекту в составе ЗПР ТДЦ, кв.м	Расчетная площадь машино-мест и проездов для временного хранения индивидуального автотранспорта, размещенных по проекту на территории ЗПР ТДЦ, кв.м	Расчетная минимальная площадь ЗПР ТДЦ, кв.м	Площадь ЗПР ТДЦ, принятая проектом планировки территории, кв.м
2879	5121	3125	11125	11125

Параметры планируемого здания многофункционального ТДЦ со встроенно-пристроенными помещениями гаража (паркинга) (код 01.05.001.002)

Таблица 9

Предельные (максимальные и (или) минимальные) размеры ЗУ и параметры разрешенного строительства, реконструкции ОКС, расположенных в зоне Ж-1					Параметры планируемого ТДЦ, установленные проектом планировки				
Минимальная площадь ЗУ, кв.м	Максимальная площадь ЗУ, кв.м	Минимальный отступ от границ ЗУ в целях определения мест допустимого размещения ОКС, м	Максимальный процент застройки, %	Предельное количество этажей	Площадь ЗПР	Минимальный отступ от границ ЗУ, м	Процент застройки без учета подземной части, выходящей за абрис проекции наземной части, %	Максимальное количество этажей/этажность	Количество машино-мест в ЗПР
200	40000	3*	70**	17	11125	3*	70**	5	215

* Минимальные отступы от границ земельных участков в целях определения мест допустимого размещения зданий, строений, сооружений, за пределами которых запрещено строительство зданий, строений, сооружений, не применяются для границ ЗУ, смежных с территориями общего пользования либо совпадающих с красными линиями, при условии соблюдения сложившейся линии застройки или при обосновании в документации по планировке территории. Значение минимального отступа от границ земельных участков в целях определения мест допустимого размещения зданий, строений, сооружений, за пределами которых запрещено строительство зданий, строений, сооружений, со стороны внешнего контура наружных стен подземных этажей во всех иных случаях - 1 м.

**Максимальный процент застройки в границах ЗУ определяется как отношение суммарной площади, занятой под зданиями и сооружениями (учитываются внешние размеры наземной части зданий и сооружений), ко всей площади ЗУ.

Параметры планируемых объектов инженерной инфраструктуры и ЗПР объектов инженерной инфраструктуры

Проектом планировки площадь ЗПР объектов инженерной инфраструктуры определена согласно техническим регламентам и местным нормативам градостроительного проектирования городского округа «Город Калуга».

Таблица 10

Наименование объекта	Мощность	Площадь ЗПР ОКС, кв.м
ТП № 1	10/0,4 кВ	71

Параметры планируемой стоянки автомобилей открытого типа (код 04.01.002.099)

Проектом планировки территории определены параметры планируемого строительства и площади ЗПР стоянки автомобилей открытого типа (код 04.01.002.099) с соблюдением установленных Правилами землепользования и застройки городского округа «Город Калуга» предельных (максимальных и (или) минимальных) размеров земельных участков и параметров разрешенного строительства ОКС с видом разрешенного использования «Стоянка транспортных средств», расположенного в зоне Ж-1. Правилами землепользования и застройки городского округа «Город Калуга» размеры ЗУ и параметры разрешенного строительства, реконструкции ОКС для видов разрешенного использования «Стоянка транспортных средств» устанавливаются в соответствии с техническими регламентами и местными нормативами градостроительного проектирования городского округа «Город Калуга».

Расчетная площадь ЗПР стоянки автомобилей открытого типа (код 04.01.002.099)

Таблица 11

Минимальное количество машино-мест, ед.	Площадь озеленения, размещенная по проекту в составе ЗПР, кв.м	Расчетная площадь территории второстепенных проездов, тротуаров и машино-мест, размещенных по проекту в составе ЗПР, кв.м	Расчетная площадь ЗПР, кв.м	Площадь ЗПР, принятая проектом планировки территории, кв.м
245	4852	10000	14 852	14 852

Проектом планировки территории приняты следующие параметры стоянки автомобилей открытого типа (код 04.01.002.099): количество машино-мест - 245, площадь ЗПР - 14 852 кв.м.

Характеристики планируемых ОКС жилого и общественно-делового назначения

Характеристики планируемых ОКС жилого назначения

Проектом планировки планируется завершение строительства жилого дома и строительство многоквартирного жилого дома со встроенно-пристроенными помещениями общественного назначения, часть из которых планируется для размещения поликлиники (код 01.02.001.006).

Завершение строительства жилого дома осуществляется в соответствии с ранее выданным разрешением на строительство этого жилого дома, технико-экономическими показателями жилого дома, указанными в ранее выданном разрешении на строительство на строительство от 25.05.2023 № RU 40-26-35-2023.

Характеристики планируемого МКД
Таблица 12

Предельная (максимальная) площадь застройки, кв.м	Предельное (максимальное) количество этажей	Предельная (максимальная) общая площадь дома по внешней контуре наружных стен наземных этажей, кв.м	Предельная (максимальная) общая площадь встроенно-пристроенных помещений общественного назначения, кв.м	Предельная (максимальная) общая площадь квартир дома (по внутреннему контуру стен без балконов и лоджий), кв.м	Максимальное количество квартир, ед.	Площадь ЗПР, кв.м
1860	19/18	33480	1466, в том числе 624 для размещения поликлиники	19492	403	10166

Характеристики объекта общественно-делового назначения

Характеристики планируемого здания многофункционального ТДЦ со встроенно-пристроенными

помещениями гаража (паркинга) (код 01.05.001.002)
Таблица 13

Максимальное количество этажей	Максимальная площадь застройки, кв.м	Максимальная общая площадь встроенно-пристроенного многоуровневого гаража и входной группы ТДЦ, кв.м	Максимальная общая площадь помещений торгового-делового назначения ТДЦ, кв.м	Максимальная общая площадь наземных этажей здания по внешней контуре наружных стен, кв.м	Максимальная общая площадь здания, кв.м	Количество машино-мест, размещенных в ЗПР, ед.	Количество машино-мест, размещенных в гараже, ед.	Площадь ЗПР ОКС, кв.м
5	2879	10000	2500	15000	12500	215	90	11125

Характеристики объекта хранения автотранспорта

Проектом планировки территории приняты следующие параметры и характеристики стоянки автомобилей открытого типа (код 04.01.002.099): количество машино-мест - 245, площадь ЗПР - 14 852 кв.м.

Характеристики объектов социальной инфраструктуры

В настоящее время жители квартала обеспечены объектами системы социального обслуживания, расположенными в микрорайоне. Микрорайон общей площадью 52,90 га включает территорию квартала № 1, квартала № 2, квартала № 3 и квартала без номера. Микрорайон ограничен магистральной улицей общегородского значения и магистральными улицами районного значения.

Жители квартала обеспечены следующими учреждениями учебно-воспитательного назначения:

необособленное структурное подразделение «Мозайка» на 220 мест с бассейном, расположенное по адресу: ул.65 лет Победы, д.12;

МБОУ «Средняя общеобразовательная школа № 6 им. А. С. Пушкина».

Радиус обслуживания населения (не более 300 м) необособленного структурного подразделения «Мозайка» на 220 мест с бассейном, расположенным на земельном участке с кадастровым номером 40:26:000384:2024 охватывает сохраняемый МКД, строящийся МКД, планируемый МКД.

Радиус обслуживания населения (не более 500 м) МБОУ «Средняя общеобразовательная школа № 6 им. А. С. Пушкина» охватывает сохраняемый МКД, строящийся МКД, планируемый МКД.

Для определения уровня потребности в учреждениях системы социальной инфраструктуры и предпологаемой возможности обеспечения потребности жителей планируемого МКД в учреждениях системы социальной инфраструктуры определена расчетная численность жителей с применением формулы заселения жилого дома и квартир, установленной в таблице 5.1 СП 42.13330.2016, для типа жилого дома и квартиры по уровню комфорта, относящегося к стандартному жилью:

- k = №;

- k - общее число жилых комнат в квартире или доме;

- № - численность проживающих людей.

Общее количество квартир в многоквартирных домах составляет 403 единицы, общее ориентировочное количество жилых комнат - 634 единицы.

Ориентировочная расчетная численность населения, планируемого МКД может составить 634 человека.

Расчет потребности в учреждениях системы социально-культурного и коммунально-бытового обслуживания населения (объектах социальной инфраструктуры, относящихся к объектам местного значения) планируемого МКД для расчетной численности около 634 человек

Таблица 14

№	Наименование объекта	Норматив		Расчетная потребность	Обеспечение потребности
		Ед. измерения	Норма на 1000 жителей		
1	Клубные и досуговые помещения	кв.м	90	57,06	во встроенных помещениях планируемого многоквартирного дома
2	Общеобразовательные школы	место	165	104,61	МБОУ «Средняя общеобразовательная школа № 6 им. А. С. Пушкина» на 1000 мест
3	Дошкольные образовательные учреждения	место	58	36,772	необособленное структурное подразделение «Мозайка» на 220 мест с бассейном
4	Аптека (на 13 тыс. населения)	объект	1	0,634	во встроенных помещениях планируемых многоквартирных домов
5	Помещения для физкультурно-оздоровительных занятий населения	кв.м	70	44,38	во встроенных помещениях планируемого многоквартирного дома
6	Поликлиника	посещений в смену	18	11	во встроенных помещениях планируемого многоквартирного дома
7	Почтовое отделение связи	объект на 10 ОПС	1	1	во встроенных помещениях планируемого многоквартирного дома

Характеристики объектов транспортной и коммунальной инфраструктуры

Характеристики планируемых объектов транспортной инфраструктуры
Магистральные улицы районного значения по СП 42.13330.2016 осуществляют транспортную и пешеходную связи на территории жилых районов (микрорайонов), выходы на магистральные улицы районного значения, улицы и дороги регулируемого движения. Обеспечивают непосредственный доступ к зданиям и земельным участкам.

СП 42.13330.2016 установлены параметры магистральной улицы районного значения:

ширина полосы движения, м – 3,25- 3,75;

число полос движения – 2-4;

ширина пешеходной части тротуара, м – 2,25.

По территории проекта планировки проходит магистральная улицы районного значения.

Параметры улиц в настоящий момент удовлетворяют нормативным требованиям и реконструкции не требует. Проектом планировки предусматривается размещение парковочных карманов.

Улицы в зонах жилой застройки согласно СП 42.13330.2016 осуществляют транспортные и пешеходные связи на территории жилых районов (микрорайонов), выходы на магистральные улицы районного значения, улицы и дороги регулируемого движения. Обеспечивают непосредственный доступ к зданиям и земельным участкам.

СП 42.13330.2016 установлены параметры улиц в жилой застройке:

ширина полосы движения, м – 3,0 – 3,5;

число полос движения – 2-4;

ширина пешеходной части тротуара, м – 2,0.

Вдоль северо-восточной границы проекта планировки территории проходит улица в жилой застройке.

Параметры улицы в настоящий момент удовлетворяют нормативным требованиям и реконструкции не требуют.

Планируется строительство основных и второстепенных проездов с организацией разворотных площадок.

Планируемые параметры объектов транспортной инфраструктуры приняты в соответствии с таблицей 11.6 СП 42.13330.2016 и СП 4.13130.2013. «Свод правил. Системы противопожарной защиты. Ограничение распространения пожара на объектах защиты. Требования к объемно-планировочным и конструктивным решениям» (утв. приказом МЧС России от 24.04.2013 № 288) (ред. от 15.06.2022).

Таблица 15

Категория дорог и улиц	Расчетная скорость движения, км/ч	Ширина полосы движения, м	Число полос движения (суммарно в двух направлениях)	Наименьший радиус кривых в плане без виража, м	Наибольший продольный уклон, %	Наименьший радиус вертикальной выпуклой кривой, м	Наименьший радиус вертикальной вогнутой кривой, м	Ширина пешеходной части тротуара, м
Проезды:								
Основные	40	3,0	2	50	70	600	250	1,0
Второстепенные	30	3,5	1	25	80	600	200	0,75

Характеристики планируемых объектов транспортной инфраструктуры

Водоснабжение

Для водоснабжения планируемых ОКС используется разводящая водопроводная сеть диаметром 500-800 мм.

В соответствии с исходными данными схема водоснабжения потребителей рассматриваемого микрорайона предусматривается от Окского и Южного водозаборов, от существующего трубопровода диаметром 600 мм.

Планируется размещение сети хозяйственно-питьевого и противопожарного водопровода вдоль юго-западной границы квартала № 3.

Планируется размещение сети хозяйственно-питьевого и противопожарного водопровода вдоль улицы Серафима Туликова и улицы 65 лет Победы.

Точки подключения и технические параметры, необходимые для подключения потребителей планируемого ОКС, уточняются на последующих стадиях проектирования после получения технических условий.

На дальнейшей стадии проектирования необходимо выполнение гидравлического расчета пропускной способности сохраняемых водопроводных сетей, при недостаточной пропускной способности требуется перекладка существующих сетей с увеличением диаметра.

Противопожарные мероприятия: система пожаротушения низкого давления с подачей воды через гидранты.

Сети хозяйственно-питьевого водопровода закольцованы для обеспечения высокой надежности водоснабжения потребителей. Планируемые водопроводные сети прокладываются из полиэтиленовых труб, обеспечивающих более высокую надежность и долговечность эксплуатации.

Противопожарные мероприятия: система пожаротушения низкого давления с подачей воды через гидранты.

Водоотведение

Хозяйственно-бытовая канализация

Режим водоотведения – круглосуточный.

Точки подключения и технические параметры, необходимые для подключения потребителей планируемого ОКС, уточняются на последующих стадиях проектирования после получения технических условий.

Для проверки пропускной способности сохраняемых канализационных сетей необходимо выполнить гидравлический расчет на последующих стадиях проектирования и при необходимости переложить участки канализационного коллектора с недостаточной пропускной способностью.

Ливневая канализация

Отведение поверхностных стоков с территории перспективной застройки, имеющей современную планировку и благоустройство, предусматривается по существующим и планируемым сетям водоотведения (комбинированной системы со строительством закрытых перехватывающих коллекторов по планируемому проезду и открытым лотков ливневой канализации). Поверхностные воды отводятся к существующим сетям дождевой канализации.

Сети самотечной дождевой канализации планируется проложить вдоль основных проездов.

Поверхностные воды отводятся к существующим сетям дождевой канализации.

Сети дренажа рекомендуется проложить по периметру всех планируемых ОКС.

Точки подключения и технические параметры, необходимые для подключения потребителей планируемого ОКС, уточняются на последующих стадиях проектирования после получения технических условий.

Теплоснабжение

Демонтаж и (или) реконструкция сети теплоснабжения, расположенной на территории ЗПР планируемого ОКС, в связи с изменением ее местоположения.

Теплоснабжение потребителей планируемого ОКС предусматривается от существующих сетей теплоснабжения.

Для проверки пропускной способности существующих тепловых сетей необходимо выполнить гидравлический расчет на последующих стадиях проектирования и при необходимости

переложить участки тепловых сетей с недостаточной пропускной способностью.

Точки подключения и технические параметры, необходимые для подключения потребителей планируемого ОКС, уточняются на последующих стадиях проектирования после получения технических условий.

Электроснабжение

Размещение ТП 10/0,4 кВ.

Демонтаж и (или) реконструкция ВЛ 0,4 кВ, ВЛ 10 кВ, кабеля 10 кВ, расположенных на территории ЗПР МКД, в связи с изменением их местоположения.

Точка подключения и технические параметры, необходимые для подключения потребителей, уточняются на последующих стадиях проектирования после получения технических условий.

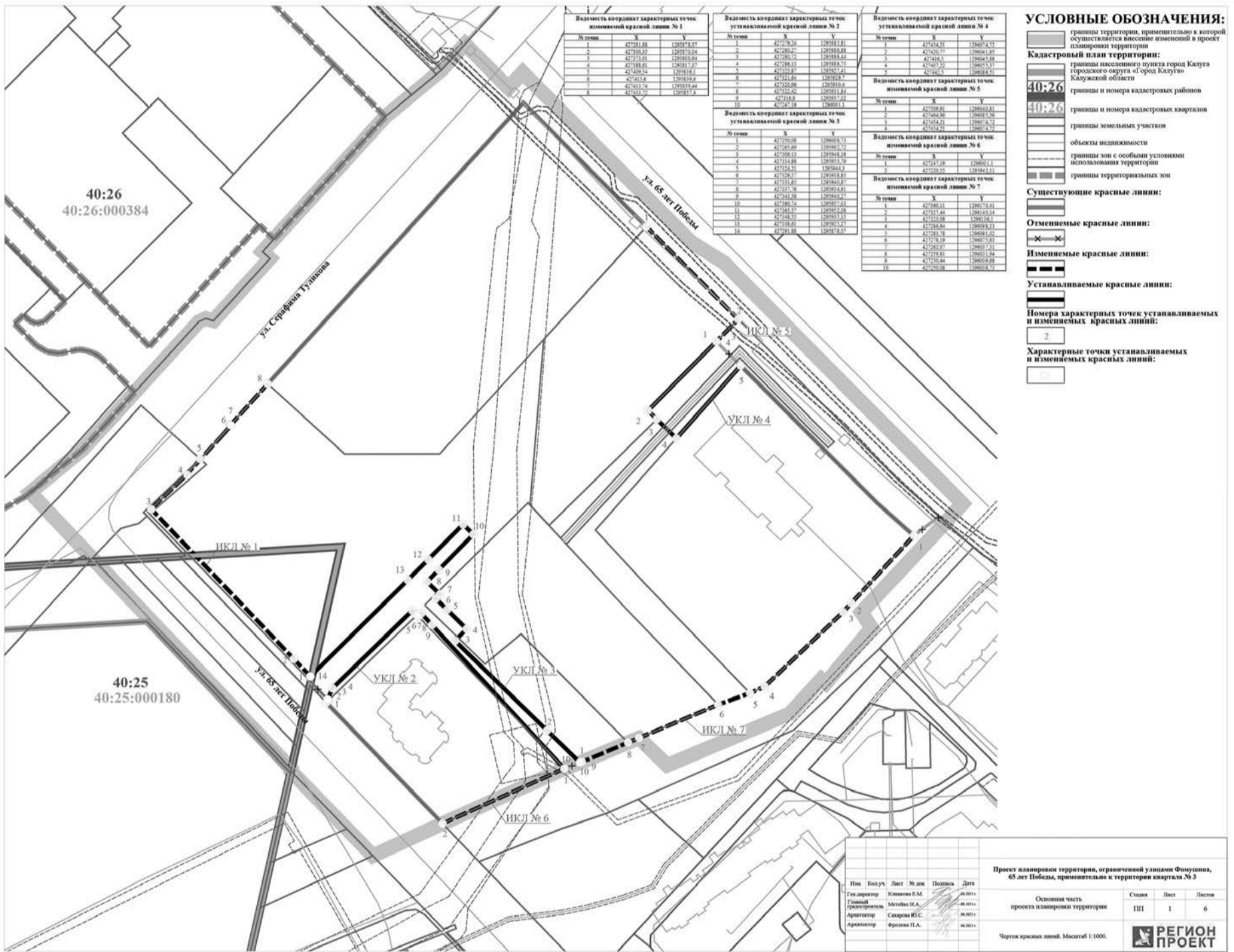
Положения об очередности планируемого развития территории, содержащие этапы проектирования, строительства, реконструкции ОКС жилого, общественно-делового и иного назначения и этапы строительства, реконструкции необходимых для функционирования таких объектов и обеспечения жизнедеятельности граждан объектов коммунальной, транспортной, социальной инфраструктур

Завершение строительства жилого дома, проектирование и строительство многоквартирного жилого дома со встроенно-пристроенными помещениями общественного назначения, часть из которых планируется для размещения поликлиники (код 01.02.001.006), и объектов транспортной и инженерной

инфраструктур осуществляется в один этап проектирования и один этап строительства в составе первой очереди развития территории.

Проектирование и строительство здания многофункционального ТДЦ со встроенно-пристроенными помещениями гаража (паркинга) на 90 машино-мест осуществляется во второй этап проектирования и второй этап строительства объектов транспортной и инженерной инфраструктур в составе второй очереди развития территории.

Проектирование и строительство стоянки автомобилей открытого типа (код 04.01.002.099) осуществляется в третий этап проектирования и третий этап строительства объектов транспортной и инженерной инфраструктур в составе третьей очереди развития территории.



Городская Управа города Калуги сообщает о продаже муниципального имущества:

- Нежилого здания общей площадью 324,2 кв.м. с земельным участком площадью 253 кв.м, расположенного по адресу: г. Калуга, ул. Баумана, д. 37/39, объект культурного наследия местного (муниципального) значения «Жилой дом», кон. XVIII в. (номер процедуры: SBR012-2308220026).
- Нежилого здания общей площадью 175,7 кв.м. с земельным участком площадью 455 кв.м, расположенного по адресу: г. Калуга, ул. Луначарского, д. 24, объект культурного наследия местного (муниципального) значения «Жилой дом К.Ф. Торубаева», 1794 г. (номер процедуры: SBR012-2308220049).
- Нежилых помещений, расположенных по адресу: г. Калуга, ул. Монастырская, д. 4, стр. 1, пом.: 1; 2; 3. Помещения находятся в здании, являющемся объектом культурного наследия местного (муниципального) значения «Флигель городской усадьбы», кон. XIX - нач. XX вв. (номер процедуры: SBR012-2308220051).

Реализация имущества осуществляется посредством проведения электронных торгов на платформе АО «Сбербанк-АСТ».

Срок подачи заявок: до 21.09.2023; Дата проведения торгов: 29.09.2023.

Подробную информацию об объектах продажи и порядке их приватизации можно получить в отделе корпоративного управления и приватизации муниципального имущества комитета по управлению имуществом управления экономики и имущественных отношений города Калуги. г. Калуга, ул. Воробьевская, д.5, каб.213, тел. 8 (4842) 71-49-53, e-mail: avdeeva_io@kaluga-gov.ru

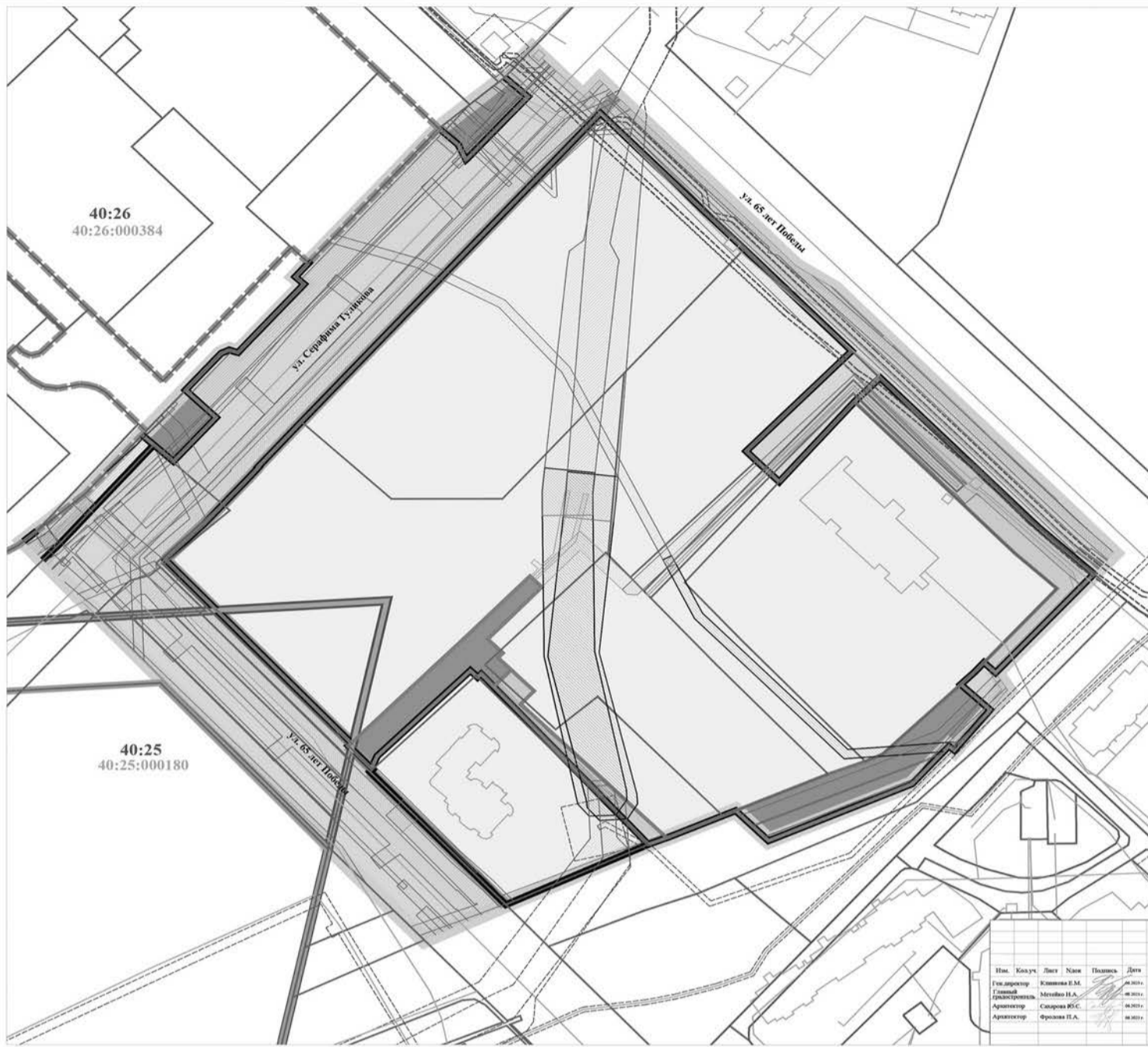
Городская Управа города Калуги сообщает о продаже муниципального имущества:

- Нежилого здания (одноэтажного здания фельдшерско-акушерского пункта) общей площадью 78 кв.м с земельным участком площадью 540 кв.м, расположенного по адресу: г. Калуга, д. Сивково (номер процедуры: SBR012-2308210045).
- Нежилого помещения общей площадью 175 кв.м, расположенного по адресу: г. Калуга, ул. Привокзальная, д. 12а, пом. 18 (номер процедуры: SBR012-2308210072).

Реализация имущества осуществляется посредством проведения электронных торгов на платформе АО «Сбербанк-АСТ».

Срок подачи заявок: до 20.09.2023; Дата проведения торгов: 28.09.2023.

Подробную информацию об объектах продажи и порядке их приватизации можно получить в отделе корпоративного управления и приватизации муниципального имущества комитета по управлению имуществом управления экономики и имущественных отношений города Калуги. г.Калуга, ул.Воробьевская, д.5, каб.213, тел. 8 (4842) 71-49-53, e-mail: avdeeva_io@kaluga-gov.ru



УСЛОВНЫЕ ОБОЗНАЧЕНИЯ:

границы территории, применительно к которой осуществляется внесение изменений в проект планировки территории

Кадастровый план территории:

- границы населенного пункта город Калуга городского округа «Город Калуга» Калужской области
- границы и номера кадастровых районов
- границы и номера кадастровых кварталов
- границы земельных участков
- объекты недвижимости
- границы зон с особыми условиями использования территории
- границы территориальных зон

Границы существующих элементов планировочной структуры:

Территории существующих элементов планировочной структуры:

- микрорайона
- квартала, частей кварталов
- улично-дорожной сети
- территории, занятой линейным объектом
- территории общего пользования, за исключением территории улично-дорожной сети

Границы планируемых элементов планировочной структуры:

Территории планируемых элементов планировочной структуры:

- квартала
- улично-дорожной сети
- территории общего пользования, за исключением территории улично-дорожной сети
- территории, предназначенной для размещения линейного объекта

Границы существующих элементов планировочной структуры, утвержденные проектом планировки территории в районе Правобережья:

- территории, занятой линейным объектом
- территории общего пользования, за исключением территории улично-дорожной сети

Границы планируемых элементов планировочной структуры, утвержденные проектом планировки территории в районе Правобережья:

- улично-дорожной сети
- территории, предназначенной для размещения линейного объекта

* Действующие до момента демонтажа

Имя, Колуч, Лист, Назв, Подпись, Дата

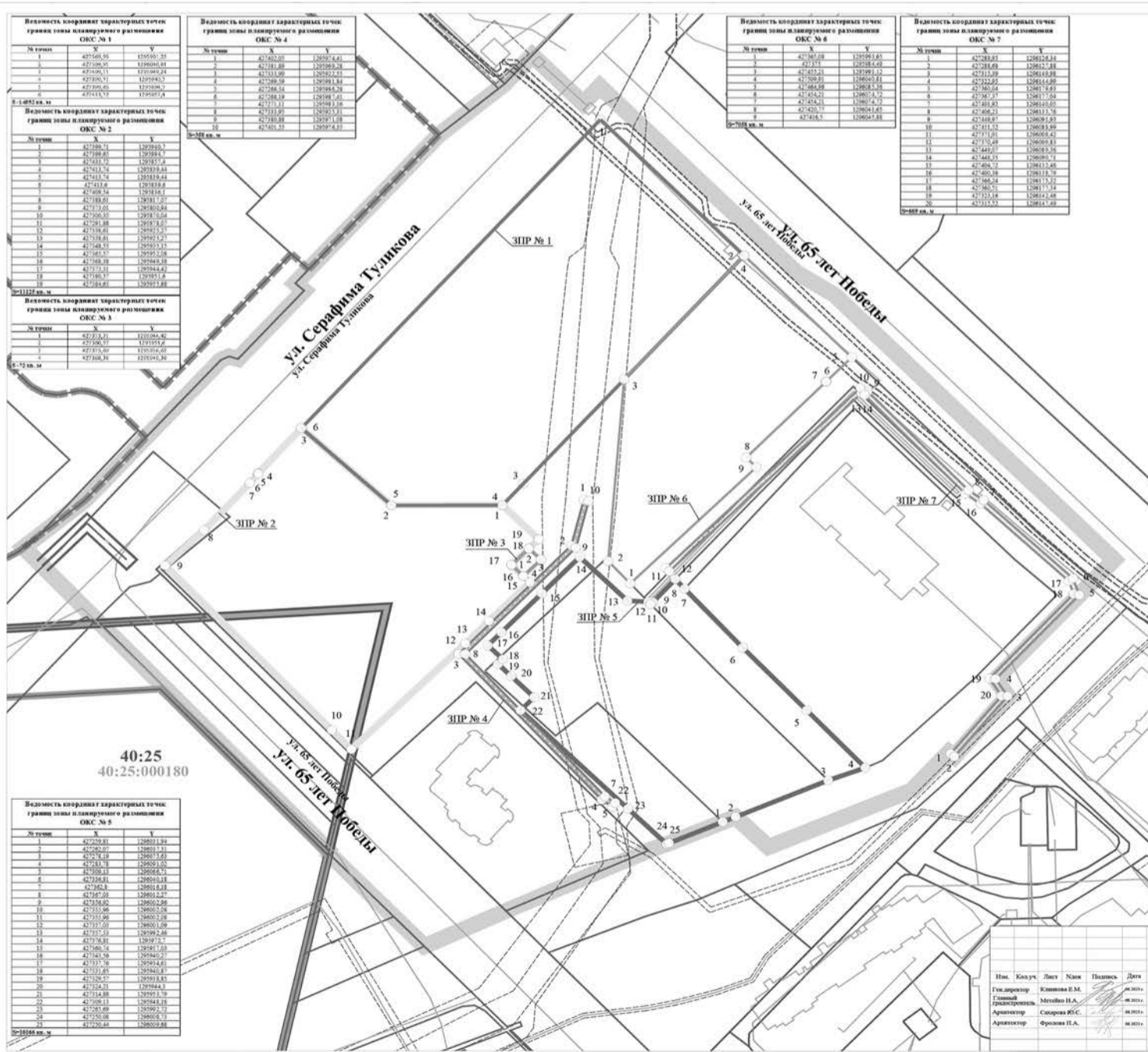
Ген. директор	Климова Е.М.	01.08.2023
Главный архитектор	Мельнико И.А.	01.08.2023
Архитектор	Сидорова Ю.С.	01.08.2023
Архитектор	Фролова Т.А.	01.08.2023

Проект планировки территории, ограниченной улицами Фокушина, 65 лет Победы, применительно к территории квартала № 3

Основная часть проекта планировки территории	Страниц	Лист	Листов
	III	2	6

Чертёж границ существующих и планируемых элементов планировочной структуры. Масштаб 1:1000

РЕГИОН ПРОЕКТ



УСЛОВНЫЕ ОБОЗНАЧЕНИЯ:

границы территории, применительно к которой осуществляется внесение изменений в проект планировки территории

Кадастровый план территории:

- границы населенного пункта город Калуга городского округа «Город Калуга» Калужской области
- границы и номера кадастровых районов
- границы и номера кадастровых кварталов
- границы земельных участков
- объекты недвижимости
- границы зон с особыми условиями использования территории
- границы территориальных зон

Коммуникация коммунальной инфраструктуры электроснабжения, подлежащая реконструкции в связи с изменением их местоположения:

- силовый кабель 10 кВ
- силовый кабель 0,4 кВ

Коммуникация коммунальной инфраструктуры водоводения, планируемая в составе проекта планировки территории в районе Правобережья:

- сеть самотечной ливневой канализации, трубы

Границы зон планируемого размещения ОКС:

- стены дворовой открытой территории (код 04 01 002 099)
- здания многофункционального торгового-делового центра со вспомогательными помещениями гаража (паркинга) (код 01 05 001 002)
- многоквартирного жилого дома со вспомогательными помещениями общественного назначения, часть из которых планируется для размещения подстанции (код 01 02 001 006)
- многоэтажного многоквартирного жилого дома (проектируемый на строительство №40-26-35-2023 от 25.05.2023)

Границы зоны планируемого размещения ОКС коммунальной инфраструктуры:

- сооружения электрической, трансформаторной подстанции (код 05 05 003 006) -ТП 10/0,4 кВ

Границы зон планируемого размещения ОКС коммунальной инфраструктуры, подлежащих реконструкции в связи с изменением их местоположения:

- силовый кабель 10 кВ
- силовый кабель 0,4 кВ

Границы зоны планируемого размещения ОКС, утвержденной в составе проекта планировки территории в районе Правобережья:

- объекта дополнительного образования (26.2.1.1; 26.2.1.2; 26.2.1.3 и код 26.2.1.4) с пристроенными помещениями двух подземных этажей для размещения гаража

Границы зоны планируемого размещения ОКС коммунальной инфраструктуры, утвержденной в составе проекта планировки территории в районе Правобережья:

- сети самотечной ливневой канализации, трубы

Характерные точки границ зон планируемого размещения ОКС:

- 15

Номера характерных точек границ зон планируемого размещения ОКС:

- 15

* ОКС - объект капитального строительства

Имя, Колуч, Лист, Назв, Подпись, Дата

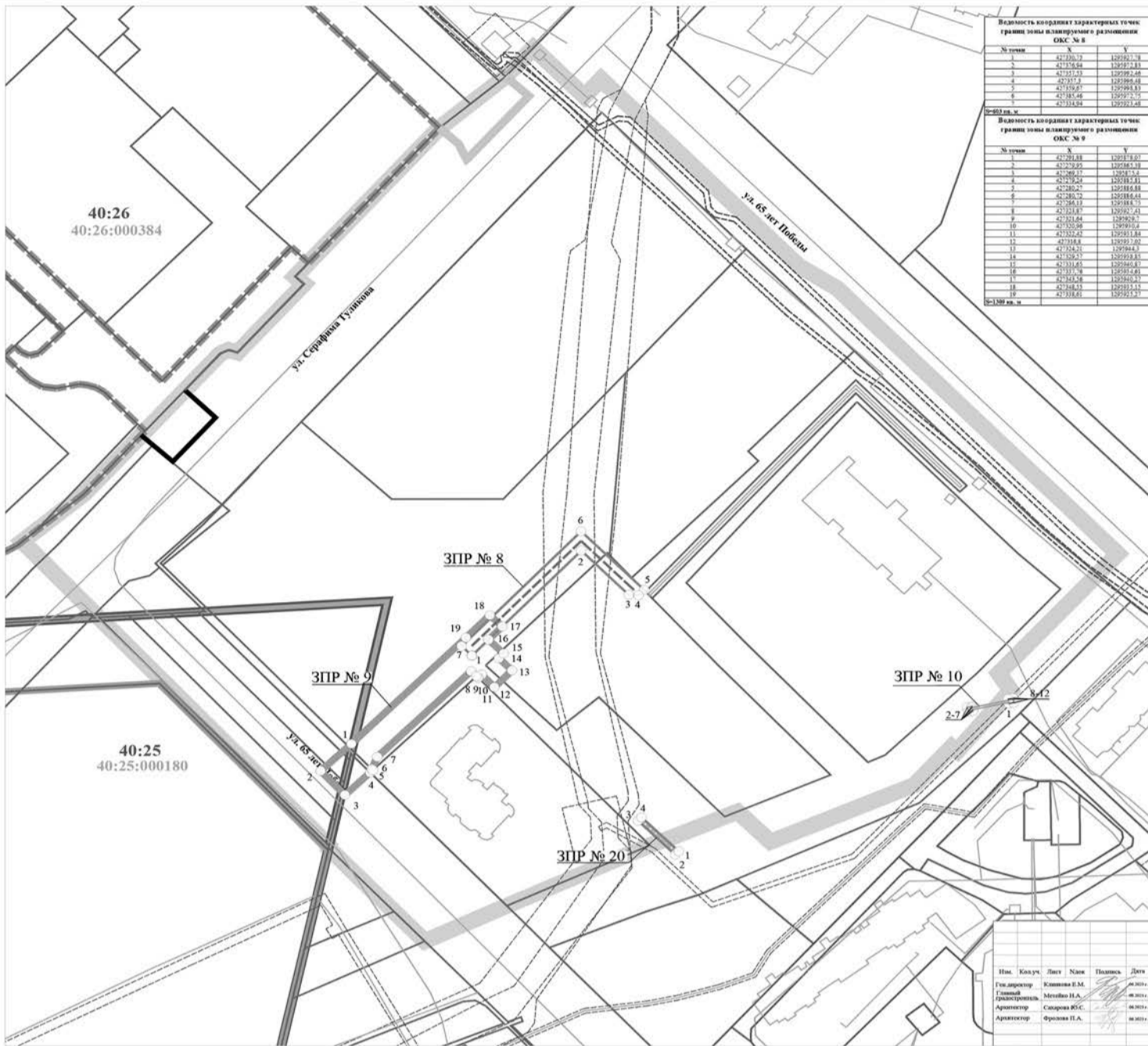
Ген. директор	Климова Е.М.	01.08.2023
Главный архитектор	Мельнико И.А.	01.08.2023
Архитектор	Сидорова Ю.С.	01.08.2023
Архитектор	Фролова Т.А.	01.08.2023

Проект планировки территории, ограниченной улицами Фокушина, 65 лет Победы, применительно к территории квартала № 3

Основная часть проекта планировки территории	Страниц	Лист	Листов
	III	3.1	6

Чертёж границ зон планируемого размещения объектов капитального строительства. Част. 1. Масштаб 1:1000

РЕГИОН ПРОЕКТ



УСЛОВНЫЕ ОБОЗНАЧЕНИЯ:

Границы территории, применительно к которой осуществляется выделение изменений в проект планировки территории

Кадастровый план территории:

- Границы населенного пункта город Калуга городского округа «Город Калуга» Калужской области
- Границы и номера кадастровых районов
- Границы и номера кадастровых кварталов
- Границы земельных участков
- Объекты недвижимости
- Границы зон с особыми условиями использования территории
- Границы территориальных зон

Коммуникации коммунальной инфраструктуры теплоснабжения, подлежащая реконструкции в связи с изменением ее местоположения:

- тепловая сеть

Внешняя (подводящая) сеть:

- сеть самонесущей линейной канализации, трубы

Внешняя (подводящая) сеть, подлежащая реконструкции в связи с изменением ее местоположения:

- силовой кабель 10 кВ

Границы зоны планируемого размещения ОКС:

- основного проезда

Границы зоны планируемого размещения ОКС коммунальной инфраструктуры, подлежащего реконструкции в связи с изменением его местоположения:

- тепловой сети

Границы зоны планируемого размещения ОКС (внешней (подводящей) сети):

- сети самонесущей линейной канализации, прокладываемой горизонтальным направлением в буровых, в том числе рекомендуемого участка

Границы зоны планируемого размещения ОКС коммунальной инфраструктуры (внешней (подводящей) сети):

- силового кабеля 10 кВ, в том числе рекомендуемого участка

Границы зон планируемого размещения ОКС, утвержденных в составе проекта планировки территории в районе Правобережья:

- улицы в зоне жилой застройки
- основного проезда
- второстепенного проезда

Характерные точки границ зон планируемого размещения ОКС:

Номера характерных точек границ зон планируемого размещения ОКС:

1

ОКС - объект капитального строительства

Видимость координат характерных точек границ зон планируемого размещения ОКС № 10

№ точки	X	Y
1	427380.00	129210.00
2	427380.00	129210.00
3	427380.00	129210.00
4	427380.00	129210.00
5	427380.00	129210.00
6	427380.00	129210.00
7	427380.00	129210.00
8	427380.00	129210.00
9	427380.00	129210.00
10	427380.00	129210.00
11	427380.00	129210.00
12	427380.00	129210.00
13	427380.00	129210.00
14	427380.00	129210.00
15	427380.00	129210.00
16	427380.00	129210.00
17	427380.00	129210.00
18	427380.00	129210.00
19	427380.00	129210.00
20	427380.00	129210.00
21	427380.00	129210.00
22	427380.00	129210.00
23	427380.00	129210.00
24	427380.00	129210.00
25	427380.00	129210.00
26	427380.00	129210.00
27	427380.00	129210.00
28	427380.00	129210.00
29	427380.00	129210.00
30	427380.00	129210.00
31	427380.00	129210.00
32	427380.00	129210.00
33	427380.00	129210.00
34	427380.00	129210.00
35	427380.00	129210.00
36	427380.00	129210.00
37	427380.00	129210.00
38	427380.00	129210.00
39	427380.00	129210.00
40	427380.00	129210.00
41	427380.00	129210.00
42	427380.00	129210.00
43	427380.00	129210.00
44	427380.00	129210.00
45	427380.00	129210.00
46	427380.00	129210.00
47	427380.00	129210.00
48	427380.00	129210.00
49	427380.00	129210.00
50	427380.00	129210.00
51	427380.00	129210.00
52	427380.00	129210.00
53	427380.00	129210.00
54	427380.00	129210.00
55	427380.00	129210.00
56	427380.00	129210.00
57	427380.00	129210.00
58	427380.00	129210.00
59	427380.00	129210.00
60	427380.00	129210.00
61	427380.00	129210.00
62	427380.00	129210.00
63	427380.00	129210.00
64	427380.00	129210.00
65	427380.00	129210.00
66	427380.00	129210.00
67	427380.00	129210.00
68	427380.00	129210.00
69	427380.00	129210.00
70	427380.00	129210.00
71	427380.00	129210.00
72	427380.00	129210.00
73	427380.00	129210.00
74	427380.00	129210.00
75	427380.00	129210.00
76	427380.00	129210.00
77	427380.00	129210.00
78	427380.00	129210.00
79	427380.00	129210.00
80	427380.00	129210.00
81	427380.00	129210.00
82	427380.00	129210.00
83	427380.00	129210.00
84	427380.00	129210.00
85	427380.00	129210.00
86	427380.00	129210.00
87	427380.00	129210.00
88	427380.00	129210.00
89	427380.00	129210.00
90	427380.00	129210.00
91	427380.00	129210.00
92	427380.00	129210.00
93	427380.00	129210.00
94	427380.00	129210.00
95	427380.00	129210.00
96	427380.00	129210.00
97	427380.00	129210.00
98	427380.00	129210.00
99	427380.00	129210.00
100	427380.00	129210.00

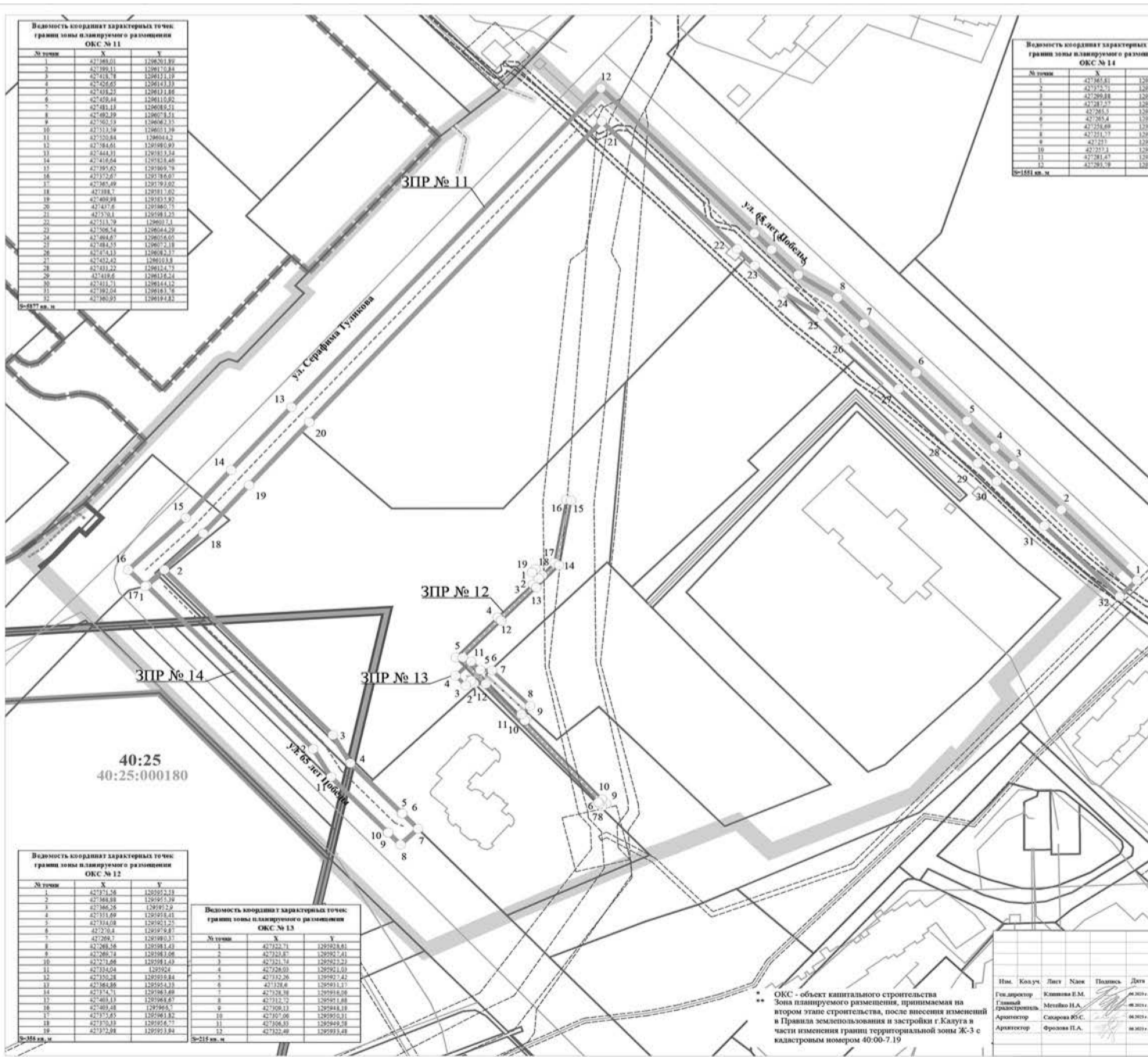
Имя: Колосов Лиса Назв: Планшак Дата: 01.08.2023
 Ген. директор: Климова Е.М. м.п. 01.08.23
 Главный архитектор: Мельникова Н.А. м.п. 01.08.23
 Архитектор: Сидорова И.С. м.п. 01.08.23
 Архитектор: Фролова Н.А. м.п. 01.08.23

Проект планировки территории, ограниченной улицами Фомина, 65 лет Победы, применительно к территории квартала № 3

Основная часть проекта планировки территории	Стадия	Лист	Листов
	ПП	3.2	6

Через границы зон планируемого размещения объектов капитального строительства. Часть 2
 Масштаб 1:1000

РЕГИОН ПРОЕКТ



УСЛОВНЫЕ ОБОЗНАЧЕНИЯ:

Границы территории, применительно к которой осуществляется выделение изменений в проект планировки территории

Кадастровый план территории:

- Границы населенного пункта город Калуга городского округа «Город Калуга» Калужской области
- Границы и номера кадастровых районов
- Границы и номера кадастровых кварталов
- Границы земельных участков
- Объекты недвижимости
- Границы зон с особыми условиями использования территории
- Границы территориальных зон

Коммуникации коммунальной инфраструктуры водоснабжения:

- сети хозяйственно-питьевого и противопожарного водопровода

Коммуникации коммунальной инфраструктуры электроснабжения, подлежащая реконструкции в связи с изменением ее местоположения:

- силовой кабель 10 кВ

Внешняя (подводящая) сеть:

- сеть самонесущей линейной канализации, трубы

Коммуникации коммунальной инфраструктуры электроснабжения, планируемые в составе проекта планировки территории в районе Правобережья:

- СИП 0,4 кВ

Внешняя (подводящая) сеть, планируемая в составе проекта планировки территории в районе Правобережья:

- сети хозяйственно-питьевого и противопожарного водопровода

Границы зон планируемого размещения ОКС коммунальной инфраструктуры:

- сетей хозяйственно-питьевого и противопожарного водопровода, в том числе рекомендуемого участка

Границы зон планируемого размещения ОКС коммунальной инфраструктуры, подлежащей реконструкции в связи с изменением ее местоположения:

- силового кабеля 10 кВ

Границы зоны планируемого размещения ОКС (внешней (подводящей) сети):

- сети самонесущей линейной канализации, трубы

Границы зон планируемого размещения ОКС, утвержденных в составе проекта планировки территории в районе Правобережья:

- объект дополнительного образования (26.2.1.1; 26.2.1.2; 26.2.1.3; 26.2.1.4) с односторонним подъездом гаражом**

Границы зон планируемого размещения ОКС коммунальной инфраструктуры, утвержденных в составе проекта планировки территории в районе Правобережья:

- СИП 0,4 кВ

Характерные точки границ зон планируемого размещения ОКС:

Номера характерных точек границ зон планируемого размещения ОКС:

1

ОКС - объект капитального строительства

Зона планируемого размещения, принимаемая на втором этапе строительства, после внесения изменений в Правила землепользования и застройки г. Калуга в части изменения границ территориальной зоны Ж-3 с кадастровым номером 40:00:7.19

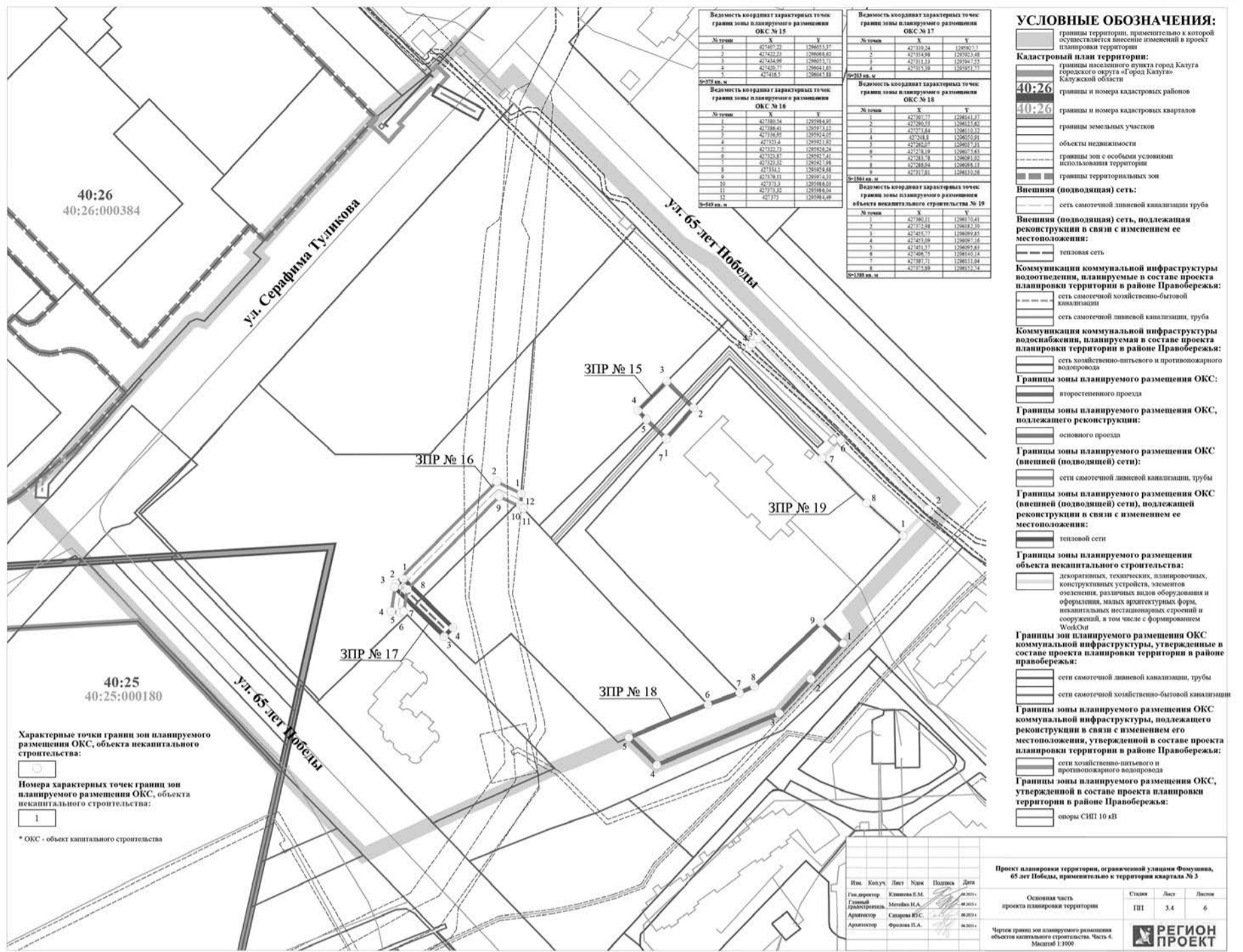
Имя: Колосов Лиса Назв: Планшак Дата: 01.08.2023
 Ген. директор: Климова Е.М. м.п. 01.08.23
 Главный архитектор: Мельникова Н.А. м.п. 01.08.23
 Архитектор: Сидорова И.С. м.п. 01.08.23
 Архитектор: Фролова Н.А. м.п. 01.08.23

Проект планировки территории, ограниченной улицами Фомина, 65 лет Победы, применительно к территории квартала № 3

Основная часть проекта планировки территории	Стадия	Лист	Листов
	ПП	3.3	6

Через границы зон планируемого размещения объектов капитального строительства. Часть 3
 Масштаб 1:1000

РЕГИОН ПРОЕКТ



Приложение к распоряжению Городской Управы города Калуги от 16.08.2023 № 161-р

График личного приема граждан в Городской Управе города Калуги

РОССИЙСКАЯ ФЕДЕРАЦИЯ
КАЛУЖСКАЯ ОБЛАСТЬ

ГОРОДСКАЯ УПРАВА ГОРОДА
КАЛУГИ
РАСПОРЯЖЕНИЕ

от 16.08.2023 № 161-р

О внесении изменения в распоряжение Городской Управы города Калуги от 16.06.2016 № 125-р «О графике личного приема граждан»

В соответствии с Федеральным законом от 02.05.2006 № 59-ФЗ «О порядке рассмотрения обращений граждан Российской Федерации», статьями 36, 44 Устава муниципального образования «Город Калуга»

1. Внести изменение в распоряжение Городской Управы города Калуги от 16.06.2016 № 125-р «О графике личного приема граждан», изложив приложение к нему в новой редакции (приложение).

2. Разместить график личного приема граждан в Городской Управе города Калуги, являющийся приложением к настоящему распоряжению, на официальном сайте Городской Управы города Калуги в сети Интернет.

3. Настоящее распоряжение вступает в силу с момента его принятия и подлежит официальному опубликованию.

4. Контроль за исполнением настоящего распоряжения возложить на управление делами Городского Головы города Калуги.

Городской Голова города Калуги
Д.А.Денисов

Фамилия, имя, отчество	Должность, наименование организации	Дата и время приема	Место приема
Денисов Дмитрий Александрович	Городской Голова города Калуги	Вторая и четвертая пятница месяца с 14.00 до 16.00	ул.Кутузова, 2/1, каб. 105 71-49-29
Серяков Александр Альбертович	Первый заместитель Городского Головы города Калуги	Третья среда месяца с 16.00 до 17.00	ул.Кутузова, 2/1, каб. 105 71-49-29
Комов Алексей Олегович	Заместитель Городского Головы - главный архитектор города Калуги	Третий четверг месяца с 15.00 до 16.00	ул.Кутузова, 2/1, каб. 105 71-49-29
Иванова Екатерина Евгеньевна	Заместитель Городского Головы - начальник управления финансов города Калуги	Первый и третий вторник месяца с 16.00 до 17.00	ул.Ленина, 93 каб. 217 70-11-99
Евстратов Роман Михайлович	Заместитель Городского Головы - начальник управления экономики и имущественных отношений города Калуги	Второй и четвертый вторник месяца с 15.00 до 17.00	ул.Воробьевская, 5, каб. 315 70-15-55
Ковтун Юлия Вадимовна	Заместитель Городского Головы - начальник управления архитектуры, градостроительства и земельных отношений города Калуги	Второй и четвертый вторник месяца с 15.00 до 17.00	ул.Московская, 188, каб. 319 70-11-69
Шпиренко Александр Игоревич	Заместитель Городского Головы - начальник управления городского хозяйства города Калуги	Вторая и четвертая среда месяца с 15.00 до 17.00	ул.Воробьевская, 3, каб. 104 70-11-04
Харламенков Павел Иванович	Начальник управления делами Городского Головы города Калуги	Третий вторник месяца с 16.00 до 17.00	ул.Кутузова, 2/1, каб. 105 71-49-29
Вишняков Михаил Игоревич	Начальник управления жилищно-коммунального хозяйства города Калуги	Каждый вторник месяца с 15.00 до 17.00	ул.Достоевского, 49а, каб. 201 70-11-33
Гапонов Алексей Алексеевич	Начальник управления по работе с населением на территориях	Каждый вторник месяца с 15.00 до 17.00	ул.Ленина, 93, каб. 411 70-11-55
Лыткина Ольга Алексеевна	Начальник управления образования города Калуги	Каждый вторник месяца с 15.00 до 17.00	ул.Дзержинского, 53, каб. 34 57-50-48
Жуховцева Галина Васильевна	Заместитель начальника управления социальной защиты города Калуги	Каждый четверг месяца с 15.30 до 17.00	ул.Московская, 188, каб. 200 71-37-03
Фамилия, имя, отчество	Должность, наименование организации	Дата и время приема	Место приема
Васина Яна Вячеславовна	Начальник управления культуры города Калуги	Каждый четверг месяца с 15.00 до 17.00	ул.Салтыкова-Щедрина, 72, каб. 4 70-15-00
Матвеев Игорь Сергеевич	Начальник управления физической культуры, спорта и молодежной политики города Калуги	Каждый вторник месяца с 15.00 до 17.00	ул.Пацаева, 4, каб. 1 56-44-45
Паненкова Майя Викторовна	Начальник управления записи актов гражданского состояния города Калуги	Каждый вторник месяца с 15.00 до 17.00	ул.Московская, 214, каб. 12 22-57-17
Маймусов Владимир Владиславович	Заведующий отделом по охране прав несовершеннолетних, недееспособных и патронажу города Калуги	Каждая среда месяца с 15.00 до 17.00	ул.Ленина, 65б, каб. 9 71-37-50



**Российская Федерация
Городская Дума города Калуги
ПОСТАНОВЛЕНИЕ**

Главы городского самоуправления города Калуги

от 29.08.2023

№ 97

О проведении общественных обсуждений по проекту межевания территории в районе улицы Кирпичный завод МПС

В соответствии с пунктом 5 статьи 46 Градостроительного кодекса Российской Федерации, Положением о порядке организации и проведения общественных обсуждений на территории муниципального образования «Город Калуга» в области градостроительной деятельности, утвержденным постановлением Городской Думы городского округа «Город Калуга» от 28.04.2006 № 57 (в редакции от 27.06.2018 № 146), статьями 32, 44 Устава муниципального образования «Город Калуга», а также в целях соблюдения права человека на благоприятные условия жизнедеятельности, прав и законных интересов правообладателей земельных участков и объектов капитального строительства ПОСТАНОВЛЯЮ:

1. Провести общественные обсуждения по проекту межевания территории в районе улицы Кирпичный завод МПС.
2. Определить органом, уполномоченным на организацию и проведение общественных обсуждений, управление архитектуры, градостроительства и земельных отношений города Калуги.
3. Опубликовать оповещение о начале общественных обсуждений (приложение) в газете «Калужская неделя» не позднее чем за семь дней до дня размещения на официальном сайте Городской Управы города Калуги про-

екта межевания территории в районе улицы Кирпичный завод МПС.

4. Разместить оповещение о начале общественных обсуждений на информационном стенде, оборудованном около здания, по адресу: г.Калуга, ул.Московская, д.188.

5. Разместить проект межевания территории в районе улицы Кирпичный завод МПС и информационные материалы к нему на официальном сайте Городской Управы города Калуги в сети Интернет <https://www.kaluga-gov.ru>, в федеральной государственной информационной системе «Единый портал государственных и муниципальных услуг (функций)» <https://gosuslugi.ru> и открыть экспозицию данного проекта.

6. Городской Управе города Калуги обеспечить размещение настоящего постановления на официальном сайте Городской Управы города Калуги в сети Интернет.

7. Настоящее постановление вступает в силу после его официального опубликования.

8. Контроль за исполнением настоящего постановления возложить на Городского Голову города Калуги.

Глава городского самоуправления города Калуги Ю.Е.Моисеев

Приложение к постановлению Главы городского самоуправления города Калуги от 29.08.2023 № 97

ОПОВЕЩЕНИЕ О НАЧАЛЕ ОБЩЕСТВЕННЫХ ОБСУЖДЕНИЙ

Наименование проекта: Проект межевания территории в районе улицы Кирпичный завод МПС.

Дата и номер постановления Городской Управы города Калуги, на основании которого подготовлен проект: В соответствии с постановлением Правительства Российской Федерации от 02.04.2022 № 575 «Об особенностях подготовки, согласования, утверждения, продления сроков действия документации по планировке территории, градостроительных планов земельных участков, выдачи разрешений на строительство объектов капитального строительства, разрешений на ввод в эксплуатацию» в период с 13.04.2022 до 01.01.2024 в целях подготовки документации по планировке территории и внесения изменений в такую документацию принятие решения о подготовке документации по планировке территории и решения о подготовке изменений в документацию по планировке территории (если принятие такого решения предусмотрено соответствующими нормативными правовыми актами Российской Федерации, законами субъектов Российской Федерации, нормативными правовыми актами органов местного самоуправления) не требуется.

Наименование проектной организации, подготовившей проект: ООО «Визир»

Реквизиты правового акта, на основании которого назначены общественные обсуждения:

Постановление Главы городского самоуправления города Калуги от 29.08.2023 № 97.

Порядок проведения общественных обсуждений: в соответствии с п. 2.1.3 Положения о порядке организации и проведения общественных обсуждений на территории муниципального

образования «Город Калуга» в области градостроительной деятельности, утвержденного постановлением Городской Думы городского округа «Город Калуга» от 28.04.2006 № 57 (в редакции от 27.06.2018 № 146), с участием граждан, проживающих на территории, в отношении которой подготовлен данный проект, правообладателей находящихся в границе данной территории земельных участков и (или) расположенных на них объектов капитального строительства, а также правообладателей помещений, являющихся частью указанных объектов капитального строительства.

Срок проведения общественных обсуждений: с 31.08.2023 по 28.09.2023.

Место, дата открытия экспозиции проекта: г.Калуга, ул.Московская, д.188, около каб. 420 (4 этаж), 07.09.2023.

Срок проведения экспозиции проекта, дни и часы, в которые возможно их посещение:

- с 07.09.2023 по 17.09.2023 в рабочие дни:
- с понедельника по четверг с 8.00 до 13.00 и с 14.00 до 17.00,
- в пятницу - с 8.00 до 13.00 и с 14.00 до 16.00

Порядок и форма внесения участниками общественных обсуждений предложений и замечаний:

- в письменной форме по адресу: г.Калуга, ул.Московская, д.188, каб.112, каб.114;

- посредством записи в книге (журнале) учета посетителей экспозиции проекта

по адресу: г.Калуга, ул.Московская, д.188, каб.420;

- посредством официального сайта Городской Управы города Калуги в сети Интернет <https://www.kaluga-gov.ru>, федеральной государственной информационной системы «Единый портал

государственных и муниципальных услуг (функций)» <https://gosuslugi.ru>.

Предложения и замечания вносятся при условии представления сведений о себе с приложением документов, подтверждающих такие сведения:

- а) физические лица:
 - фамилию, имя, отчество (при наличии);
 - дата рождения;
 - адрес места жительства (регистрации).
- б) юридические лица:
 - наименование;
 - основной государственный регистрационный номер;
 - место нахождения и адрес;
- в) участники общественных обсуждений, являющиеся правообладателями соответствующих земельных участков и (или) расположенных на них объектов капитального строительства и (или) помещений, являющихся частью указанных объектов капитального строительства, также представляют сведения:
 - из Единого государственного реестра недвижимости о земельных

участках, объектах капитального строительства, помещениях, являющихся частью указанных объектов капитального строительства;

- иные документы, устанавливающие или удостоверяющие их права на земельные участки, объекты капитального строительства, помещения, являющиеся частью указанных объектов капитального строительства.

Срок внесения участниками общественных обсуждений предложений и замечаний:

с 07.09.2023 по 17.09.2023.

Информация о размещении проекта и информационных материалов к нему:

- официальный сайт Городской Управы города Калуги в сети Интернет <https://www.kaluga-gov.ru> в разделе «Градостроительство» - «Планировка территории» - «Проекты планировки и проекты межевания»;
- федеральная государственная информационная система «Единый портал государственных и муниципальных услуг (функций)» <https://pos.gosuslugi.ru/lkp/public-discussions/>.



**РОССИЙСКАЯ ФЕДЕРАЦИЯ
КАЛУЖСКАЯ ОБЛАСТЬ**

**ГОРОДСКАЯ УПРАВА ГОРОДА КАЛУГИ
ПОСТАНОВЛЕНИЕ**

от 25.08.2023

№ 308-п

Об утверждении проекта межевания территории, ограниченной улицами Фомушина, 65 лет Победы, применительно к территории квартала № 3

На основании статьи 46 Градостроительного кодекса Российской Федерации, статей 36, 44 Устава муниципального образования «Город Калуга», постановления Правительства Российской Федерации от 02.04.2022 № 575 «Об особенностях подготовки, согласования, утверждения, продления сроков действия документации по планировке территории, градостроительных планов земельных участков, выдачи разрешений на строительство объектов капитального строительства, разрешений на ввод в эксплуатацию», с учетом протокола общественных обсуждений проекта изменений в проект планировки территории и проекта межевания территории, ограниченной улицами Фомушина, 65 лет Победы, применительно к территории квартала № 3 от 31.07.2023 № 114, заключения о результатах общественных обсуждений проекта изменений в проект планировки территории и проекта межевания территории, ограниченной улицами Фомушина, 65 лет Победы, применительно к территории квартала № 3 от 03.08.2023 ПОСТАНОВЛЯЮ:

1. Утвердить проект межевания территории, ограниченной улицами Фомушина, 65 лет Победы, применительно к территории квартала № 3. Основная часть проекта межевания территории (приложение).

2. Утвержденный настоящим постановлением проект межевания территории, ограниченной улицами Фомушина, 65 лет Победы, применительно к территории квартала № 3 подлежит официальному опубликованию в газете «Калужская неделя» и размещению на официальном сайте Городской Управы города Калуги в сети Интернет в течение семи дней с момента принятия настоящего постановления.

3. Настоящее постановление вступает в силу после его официального опубликования.

4. Контроль за исполнением настоящего постановления возложить на управление архитектуры, градостроительства и земельных отношений города Калуги.

**Городской Голова города Калуги
Д.А.Денисов**

Приложение к постановлению Городской Управы города Калуги от 25.08.2023 № 308-п

Проект межевания территории, ограниченной улицами Фомушина, 65 лет Победы, применительно к территории квартала № 3

Основная часть проекта межевания территории

Санкт-Петербург 2023 год

Перечень и сведения о площади образуемых земельных участков, возможные способы их образования, вид разрешенного использования образуемых земельных участков

1 этап образования земельных участков
Таблица 1

1	2	3	4	5	6
Условный номер/перечень образуемых земельных участков	Площадь образуемого земельного участка, кв.м	Возможные способы образования земельного участка	Вид разрешенного использования образуемых земельных участков, в соответствии с градостроительными регламентами и проектом планировки территории	Вид разрешенного использования образуемых земельных участков в соответствии с видом разрешенного использования исходного(ых) земельного(ых) участка(ов)	Вид разрешенного использования образуемых земельных участков в соответствии с наименованием объекта, расположенного на этом земельном участке

:ЗУ 1	10166	образование земельного участка при перераспределении земель, находящихся в неразграниченной собственности, и земельного участка с кадастровым номером 40:26:000384:2020	многоэтажная жилая застройка (высотная застройка) (2.6)	Разрешенное использование земельного участка с кадастровым номером 40:26:000384:2020: «здоровоохранение»; Форма собственности: «-»; Площадь: 6648 кв.м. Ограничение прав и обременение объекта недвижимости: Ограничения прав на земельный участок, предусмотренные статьей 56 Земельного кодекса Российской Федерации от 05.07.2016; Ограничения прав на земельный участок, предусмотренные статьей 56 Земельного кодекса Российской Федерации от 03.10.2016 Ограничения прав на земельный участок, предусмотренные статьей 56 Земельного кодекса Российской Федерации от 08.06.2021			Общая долевая собственность от 30.06.2015 № 40-40/001-40/001/061/2015-1241/2 Общая долевая собственность от 30.06.2015 № 40-40/001-40/001/061/2015-1279/2 Общая долевая собственность от 30.06.2015 № 40-40/001-40/001/061/2015-1259/2 Общая долевая собственность от 30.06.2015 № 40-40/001-40/001/009/2015-1421/2 Общая долевая собственность от 30.06.2015 № 40-40/001-40/001/061/2015-1267/1 Общая долевая собственность от 30.06.2015 № 40-40/001-40/001/009/2015-1404/2 Общая долевая собственность от 30.06.2015 № 40-40/001-40/001/009/2015-1406/2 Общая долевая собственность от 29.06.2015 № 40-40/001-40/001/009/2015-1347/2 Общая долевая собственность от 29.06.2015 № 40-40/001-40/001/009/2015-1384/2 Общая долевая собственность от 30.06.2015 № 40-40/001-40/001/061/2015-1233/1 Общая долевая собственность от 29.06.2015 № 40-40/001-40/001/061/2015-1255/2 Общая долевая собственность от 29.06.2015 № 40-40/001-40/001/061/2015-1263/2
				Ограничения прав на земельный участок, предусмотренные статьей 56 Земельного кодекса Российской Федерации от 23.06.2021			
:ЗУ 2	83	образование земельного участка при разделе многоконтурного земельного участка с кадастровым номером 40:00:000000:687 с сохранением исходного земельного участка в измененных границах	коммунальное обслуживание (3.1)	Разрешенное использование земельного участка с кадастровым номером 40:00:000000:687: «для строительства автомобильной дороги от строящейся транспортной развязки на ПК106 объекта: «Строительство объезда г.Калуги на участке Секиотово-Анненки с мостом через р.Оку» по ул.Серафима Туликова в г.Калуга»; Форма собственности: «Муниципальная (Собственность от 09.03.2023 № 40:00:000000:687-40/058/2023-1)»; Площадь: 1 490 кв.м			
:ЗУ 3	72	образование земельного участка из земель, находящихся в неразграниченной собственности	коммунальное обслуживание (3.1)				
:ЗУ 7	5877	образование земельного участка при перераспределении земель, находящихся в неразграниченной собственности, и земельного участка с кадастровым номером 40:26:000384:2287	многоэтажная жилая застройка (высотная застройка) (2.6)	Разрешенное использование земельного участка с кадастровым номером 40:26:000384:2287: «для строительства многоквартирного жилого дома»; Форма собственности: «Частная, Государственная федеральная»; Площадь: 5 628 кв.м. Вид, номер и дата государственной регистрации права:	Объект недвижимости с кадастровым номером 40:26:000384:3397 Вид: здание; Назначение: Многоквартирный дом		
				Общая долевая собственность от 19.11.2015 № 40-40/001-40/001/101/2015-283/5 Общая долевая собственность от 08.08.2018 № 40:26:000384:2287-40/010/2018-6 Общая долевая собственность от 30.06.2015 № 40-40/001-40/001/009/2015-1356/1 Общая долевая собственность от 30.06.2015 № 40-40/001-40/001/009/2015-1339/2 Общая долевая собственность от 26.01.2016 № 40-40/001-40/001/062/2016-22/5 Общая долевая собственность от 30.06.2015 № 40-40/001-40/001/061/2015-1243/2 Общая долевая собственность от 30.06.2015 № 40-40/001-40/001/061/2015-1231/2 Общая долевая собственность от 30.06.2015 № 40-40/001-40/001/009/2015-1402/2 Общая долевая собственность от 30.06.2015 № 40-40/001-40/001/009/2015-1362/2 Общая долевая собственность от 30.06.2015 № 40-40/001-40/001/061/2015-1275/2 Общая долевая собственность от 30.06.2015 № 40-40/001-40/001/009/2015-1393/2 Общая долевая собственность от 30.06.2015 № 40-40/001-40/001/061/2015-1269/2			

Услуги органов опеки в электронном виде

Уважаемые калужане, в настоящий момент реализована возможность получения двух услуг, оказываемых отделом по охране прав несовершеннолетних, недееспособных и патронажу города Калуги, не выходя из дома.

Это массовые социально значимые услуги:

→ установление опеки, попечительства (в том числе предварительная опека и попечительство), патронажа, освобождение опекуна (попечителя) от исполнения им своих обязанностей (ссылка на услугу: <https://www.gosuslugi.ru/600235/1/form>);

→ назначение ежемесячной выплаты на содержание ребенка в семье опекуна (попечителя) и приемной семье (ссылка на услугу <https://www.gosuslugi.ru/600214/1/form>).

Для направления обращения о предоставлении вышеуказанных услуг на портале «Госуслуги» или в мобильном приложении «Госуслуги» пройдите по указанным ссылкам и далее следуйте по инструкции.

Обращаем ваше внимание! Оказание услуги по установлению опеки (попечительства) возможно только в случае, если заявитель получил в органах опеки и попечительства заключение о возможности быть опекуном (попечителем) или усыновителем.

			<p>Общая долевая собствен- ность от 02.02.2016 № 40-40/001- 40/001/006/2016-584/6 Общая долевая собствен- ность от 02.03.2016 № 40-40/001- 40/001/008/2016-281/3 Общая долевая собствен- ность от 14.01.2016 № 40-40/001- 40/001/006/2016-63/5 Общая долевая собствен- ность от 02.02.2016 № 40-40/001- 40/001/005/2015-5895/2 Общая долевая собствен- ность от 16.12.2015 № 40-40/001- 40/001/013/2015-741/4 Общая долевая собствен- ность от 19.01.2016 № 40-40/001- 40/001/006/2016-67/5 Общая долевая собствен- ность от 30.06.2015 № 40-40/001- 40/001/009/2015-1381/2 Общая долевая собствен- ность от 02.02.2016 № 40-40/001- 40/001/006/2016-584/7 Общая долевая собствен- ность от 30.06.2015 № 40-40/001- 40/001/061/2015-1223/2 Общая долевая собствен- ность от 30.06.2015 № 40-40/001- 40/001/061/2015-1215/2 Общая долевая собствен- ность от 30.06.2015 № 40-40/001- 40/001/009/2015-1415/2 Общая долевая собствен- ность от 30.06.2015 № 40-40/001- 40/001/009/2015-1343/2</p>					<p>Общая долевая собствен- ность от 30.06.2015 № 40-40/001- 40/001/061/2015-1227/2 Общая долевая собствен- ность от 30.06.2015 № 40-40/001- 40/001/009/2015-1413/2 Общая долевая собствен- ность от 30.06.2015 № 40-40/001- 40/001/009/2015-1400/1 Общая долевая собствен- ность от 30.06.2015 № 40-40/001- 40/001/009/2015-1334/2 Общая долевая собствен- ность от 29.06.2015 № 40-40/001- 40/001/061/2015-1217/1 Общая долевая собствен- ность от 29.06.2015 № 40-40/001- 40/001/009/2015-1369/2 Общая долевая собствен- ность от 29.06.2015 № 40-40/001- 40/001/061/2015-1225/2 Общая долевая собствен- ность от 30.06.2015 № 40-40/001- 40/001/009/2015-1417/1 Общая долевая собствен- ность от 29.06.2015 № 40-40/001- 40/001/009/2015-1367/2 Общая долевая собствен- ность от 29.06.2015 № 40-40/001- 40/001/009/2015-1372/2 Общая долевая собствен- ность от 16.11.2015 № 40-40/001- 40/001/075/2015-723/5 Общая долевая собствен- ность от 29.06.2015 № 40-40/001- 40/001/061/2015-1245/2</p>
--	--	--	--	--	--	--	--	---

Официальный сайт
Городской Управы
города Калуги –
www.kaluga-gov.ru



ГАЗЕТУ
В ЭЛЕКТРОННОМ ВИДЕ
МОЖНО СКАЧАТЬ
НА САЙТЕ

WWW.NEDELJA40.RU

Общая долевая собствен-
ность
от 29.06.2015
№ 40-40/001-
40/001/009/2015-1351/2
Общая долевая собствен-
ность
от 29.06.2015
№ 40-40/001-
40/001/061/2015-1273/2
Общая долевая собствен-
ность
от 26.11.2015
№ 40-40/001-
40/001/097/2015-356/5
Общая долевая собствен-
ность
от 29.06.2015
№ 40-40/001-
40/001/061/2015-1257/2
Общая долевая собствен-
ность
от 29.06.2015
№ 40-40/001-
40/001/009/2015-1341/2
Общая долевая собствен-
ность
от 29.06.2015
№ 40-40/001-
40/001/009/2015-1391/2
Общая долевая собствен-
ность
от 17.08.2016
№ 40-40/001-
40/001/030/2016-858/5
Общая долевая собствен-
ность
от 29.06.2015
№ 40-40/001-
40/001/061/2015-1219/2
Общая долевая собствен-
ность
от 29.06.2015
№ 40-40/001-
40/001/061/2015-1213/2
Общая долевая собствен-
ность
от 17.08.2016
№ 40-40/001-
40/001/030/2016-858/6
Общая долевая собствен-
ность
от 29.06.2015
№ 40-40/001-
40/001/009/2015-1395/2
Общая долевая собствен-
ность
от 29.06.2015
№ 40-40/001-
40/001/009/2015-1410/2

			<p>Общая долевая собственность от 29.06.2015 № 40-40/001-40/001/061/2015-1249/2 Общая долевая собственность от 01.03.2017 № 40:26:000384:2287-40/001/2017-1 Общая долевая собственность от 29.06.2015 № 40-40/001-40/001/009/2015-1377/2 Общая долевая собственность от 12.07.2016 № 40-40/001-40/001/060/2016-382/9 Общая долевая собственность от 29.06.2015 № 40-40/001-40/001/009/2015-1397/2 Общая долевая собственность от 21.06.2017 № 40:26:000384:2287-40/001/2017-4 Общая долевая собственность от 12.07.2016 № 40-40/001-40/001/060/2016-382/8 Общая долевая собственность от 12.05.2016 № 40-40/001-40/001/019/2016-742/8 Общая долевая собственность от 29.06.2015 № 40-40/001-40/001/061/2015-1271/2 Общая долевая собственность от 29.06.2015 № 40-40/001-40/001/061/2015-1265/2 Общая долевая собственность от 12.07.2016 № 40-40/001-40/001/060/2016-382/11 Общая долевая собственность от 29.06.2015 № 40-40/001-40/001/061/2015-1247/2</p>	
			<p>Общая долевая собственность от 12.07.2016 № 40-40/001-40/001/060/2016-382/10 Общая долевая собственность от 04.07.2016 № 40-40/001-40/001/037/2016-470/6 Общая долевая собственность от 29.06.2015 № 40-40/001-40/001/061/2015-1237/2 Общая долевая собственность от 04.07.2016 № 40-40/001-40/001/037/2016-470/7 Общая долевая собственность от 12.05.2016 № 40-40/001-40/001/019/2016-742/7 Общая долевая собственность от 12.05.2016 № 40-40/001-40/001/019/2016-742/9 Общая долевая собственность от 24.03.2016 № 40-40/001-40/001/006/2016-1539/2 Общая долевая собственность от 26.04.2016 № 40-40/001-40/001/073/2016-1325/5 Общая долевая собственность от 05.07.2023 № 40:26:000384:2287-40/104/2023-8; Ограничение прав и обременение объекта недвижимости: Прочие ограничения прав и обременения объекта недвижимости от 12.12.2012 № 40-40-01/081/2012-696 Ограничения прав на земельный участок, предусмотренные статьей 56 Земельного кодекса Российской Федерации от 05.07.2016</p>	

			<p>Ограничения прав на земельный участок, предусмотренные статьей 56 Земельного кодекса Российской Федерации от 03.10.2016 Ограничения прав на земельный участок, предусмотренные статьей 56 Земельного кодекса Российской Федерации от 08.06.2021 Ограничения прав на земельный участок, предусмотренные статьей 56 Земельного кодекса Российской Федерации от 16.06.2021 Ограничения прав на земельный участок, предусмотренные статьей 56 Земельного кодекса Российской Федерации от 23.06.2021 Ограничения прав на земельный участок, предусмотренные статьей 56 Земельного кодекса Российской Федерации от 14.07.2021</p>	
--	--	--	--	--

2 этап образования земельных участков

Таблица 2

Условный номер/перечень образуемых земельных участков	Площадь образуемого земельного участка, кв.м	Возможные способы образования земельного участка	Вид разрешенного использования образуемых земельных участков в соответствии с градостроительными регламентами и проектом планировки территории	Вид разрешенного использования образуемых земельных участков в соответствии с видом разрешенного использования исходного(ых) земельного(ых) участка(ов)
:ЗУ 8	3534	образование земельного участка из земель, находящихся в неразграниченной собственности	коммунальное обслуживание (3.1)	
:ЗУ 11	11125	образование земельного участка при перераспределении образуемого на первом этапе земельного участка с условным номером :ЗУ2 и земель, находящихся в неразграниченной собственности, с одновременной регистрацией собственности МО «Город Калуга»	предпринимательство (4.0)	разрешенное использование образуемого земельного участка с условным номером: ЗУ 2: «коммунальное обслуживание (3.1)»
:ЗУ 13	32	образование земельного участка из земель, находящихся в неразграниченной собственности	коммунальное обслуживание (3.1)	под ТП

Перечень и сведения о площади образуемых земельных участков, которые будут отнесены к территории общего пользования, возможные способы их образования, вид разрешенного использования образуемых земельных участков

1 этап образования земельных участков

Таблица 3

Условный номер образуемого земельного участка	Площадь образуемого земельного участка, кв.м	Возможные способы образования земельного участка	Вид разрешенного использования образуемого земельного участка
:ЗУ 4	169	образование земельного участка из земель, находящихся в неразграниченной собственности	улично-дорожная сеть (12.0.1)
:ЗУ 5	1096	образование земельного участка при перераспределении земель, находящихся в неразграниченной собственности, и земельного участка с кадастровым номером 40:26:000384:4559	улично-дорожная сеть (12.0.1)
:ЗУ 6	2124	образование земельного участка из земель, находящихся в неразграниченной собственности	улично-дорожная сеть (12.0.1)

2 этап образования земельных участков

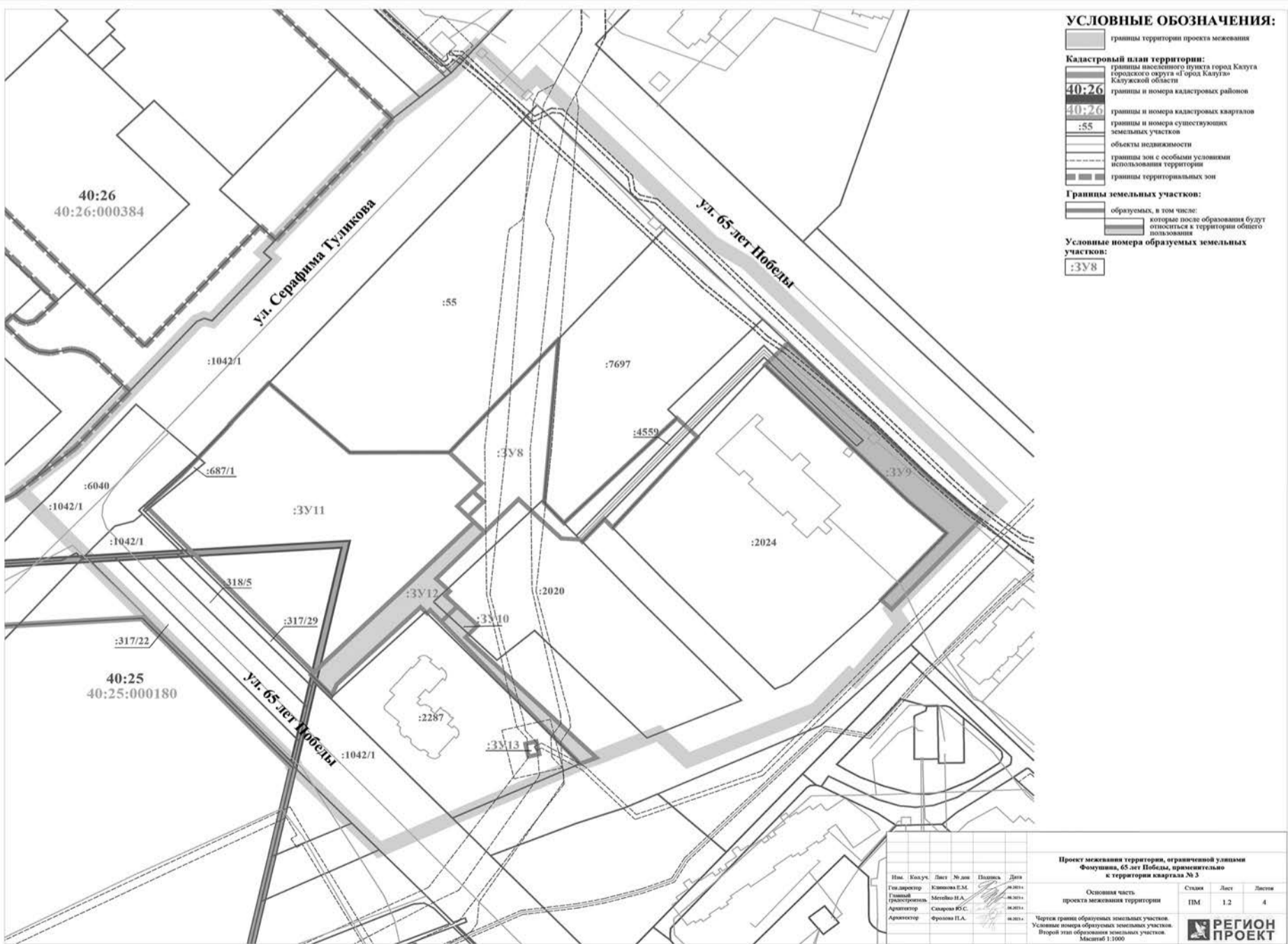
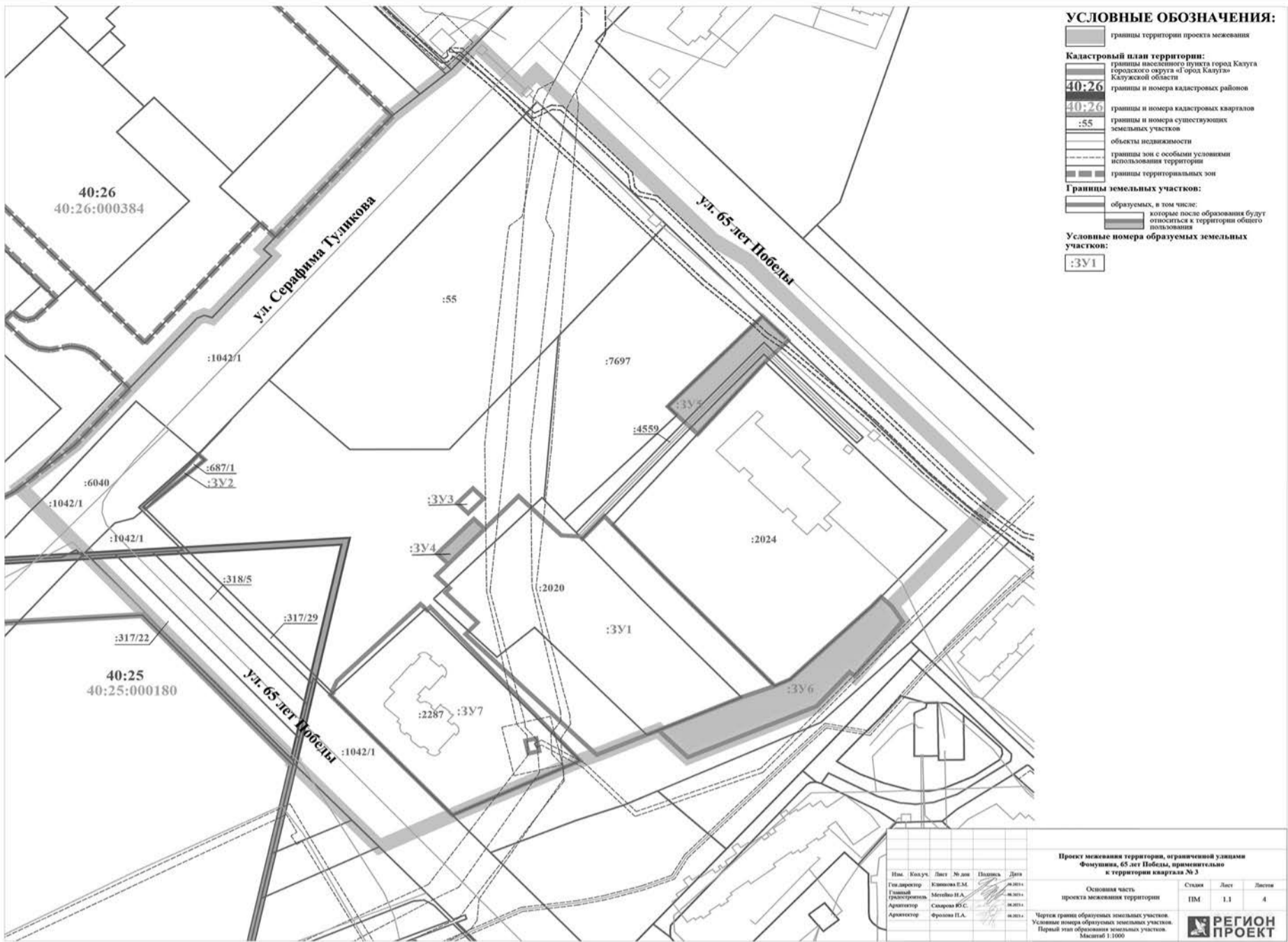
Таблица 4

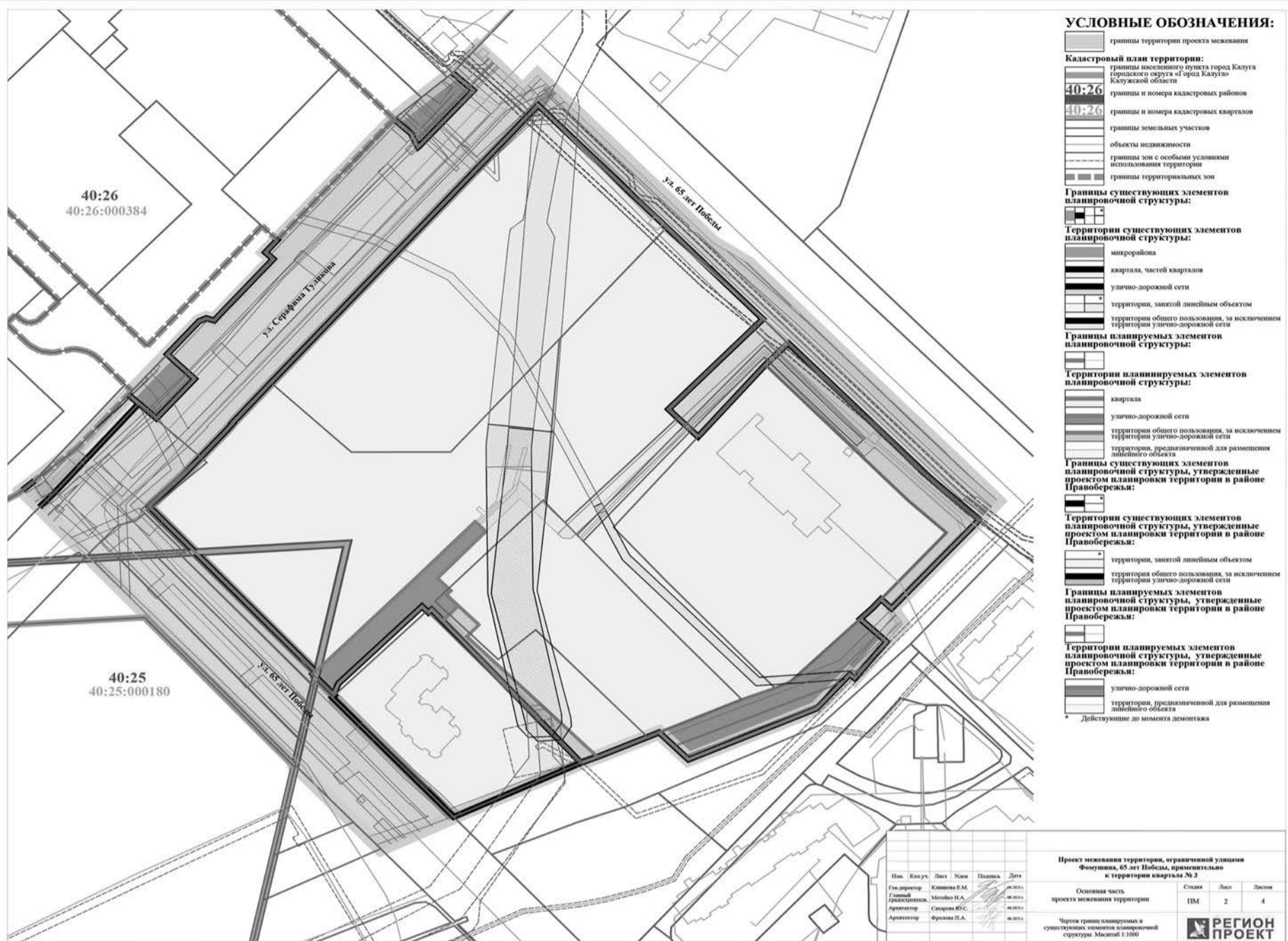
Условный номер образуемого земельного участка	Площадь образуемого земельного участка, кв.м	Возможные способы образования земельного участка	Вид разрешенного использования образуемого земельного участка
:ЗУ 9	2164	образование земельного участка из земель, находящихся в неразграниченной собственности	благоустройство территории (12.0.2)
:ЗУ 10	578	образование земельного участка из земель, находящихся в неразграниченной собственности	благоустройство территории (12.0.2)
:ЗУ 12	1249	образование земельного участка при перераспределении образуемого на первом этапе земельного участка с условным номером :ЗУ4 и земель, находящихся в неразграниченной собственности	улично-дорожная сеть (12.0.1)

Перечень координат поворотных точек границ территории, в отношении которой утвержден проект межевания

Таблица 5

Перечень координат поворотных точек границ территории, в отношении которой утвержден проект межевания			S=96672 кв. м		
№ точки	Y	X			
1	427368,36	1296187,41	28	427413,81	1295778,62
2	427366,56	1296185,73	29	427429,62	1295792,97
3	427360,04	1296179,63	30	427463,91	1295824,12
4	427322,95	1296144,99	31	427465,38	1295827,5
5	427315,39	1296149,98	32	427464,25	1295831,12
6	427310,43	1296145,87	33	427466,5	1295833,12
7	427309,18	1296144,84	34	427494,44	1295858,5
8	427288,68	1296127,88	35	427497,72	1295854,88
9	427289,95	1296126,34	36	427503,82	1295860,42
10	427290,55	1296125,62	37	427563,19	1295914,38
11	427273,84	1296110,32	38	427573,75	1295927,11
12	427248,8	1296050,91	39	427585,78	1295941,62
13	427262,07	1296037,31	40	427598,34	1295953,04
14	427259,81	1296031,94	41	427577,12	1295974,12
15	427250,44	1296009,68	42	427584,61	1295980,93
16	427250,08	1296008,73	43	427520,84	1296044,2
17	427249,69	1296007,7	44	427513,59	1296051,39
18	427248,91	1296005,63	45	427502,53	1296062,35
19	427247,19	1296001,1	46	427492,39	1296078,51
20	427220,55	1295942,11	47	427481,13	1296089,51
21	427204,92	1295908,32	48	427459,44	1296110,92
22	427218	1295895,67	49	427438,25	1296131,86
23	427246,01	1295868,62	50	427426,65	1296143,33
24	427247	1295868,84	51	427418,78	1296151,19
25	427347,54	1295773,94	52	427399,11	1296170,84
26	427381,02	1295742,34	53	427375,58	1296194,02
27	427401,91	1295767,75			







**РОССИЙСКАЯ ФЕДЕРАЦИЯ
КАЛУЖСКАЯ ОБЛАСТЬ**

**ГОРОДСКАЯ УПРАВА ГОРОДА КАЛУГИ
ПОСТАНОВЛЕНИЕ**

от 25.08.2023

№ 309-п

**В соответствии с частью 7 статьи 170
Жилищного кодекса Российской Федерации,
Законом Калужской области от 03.06.2013
№ 434-ОЗ «О регулировании отдельных
отношений в сфере организации проведения
капитального ремонта общего имущества в
многоквартирных домах, расположенных на
территории Калужской области», статьями
36, 38, 44 Устава муниципального образования
«Город Калуга» ПОСТАНОВЛЯЮ:**

1. Внести в постановление Городской Управы города Калуги от 19.09.2014 № 321-п «О формировании фонда капитального ремонта на счете регионального оператора» (далее - постановление) изменение, изложив приложении к постановлению в новой редакции (приложение).

2. Копию настоящего постановления направить региональному оператору – Фонду капитального ремонта многоквартирных домов Калужской области.

3. Настоящее постановление вступает в силу после его официального обнародования и подлежит официальному опубликованию.

4. Контроль за исполнением настоящего постановления возложить на управление жилищно-коммунального хозяйства города Калуги.

Городской Голова города Калуги Д.А. Денисов

**Приложение к постановлению
Городской Управы города Калуги
от 25.08.2023 № 309-п**

**Перечень многоквартирных домов,
расположенных на территории муниципального
образования «Город Калуга», собственники
помещений которых не выбрали способ
формирования фонда капитального ремонта
или выбранный ими способ не был реализован**

№ п/п	тип муниципального образования	наименование МО	улица, переулок	наименование улицы	дом	корпус	литера
1	2	3	4	5	6	7	8
1	город	Калуга	бульвар	Байконур	1		
2	город	Калуга	бульвар	Моторостроителей	1		
3	город	Калуга	бульвар	Моторостроителей	15		
4	город	Калуга	бульвар	Моторостроителей	19		
5	город	Калуга	бульвар	Моторостроителей	20		
6	город	Калуга	бульвар	Моторостроителей	3		
7	город	Калуга	бульвар	Моторостроителей	4		
8	город	Калуга	бульвар	Моторостроителей	5		
9	город	Калуга	бульвар	Моторостроителей	6		
10	город	Калуга	бульвар	Моторостроителей	7		
11	город	Калуга	бульвар	Моторостроителей	9		
12	город	Калуга	бульвар	Солнечный	2		
13	город	Калуга	бульвар	Солнечный	4		
14	город	Калуга	бульвар	Солнечный	4	1	
15	город	Калуга	бульвар	Солнечный	4	2	
16	город	Калуга	бульвар	Солнечный	6		
17	город	Калуга	бульвар	Солнечный	20		
18	город	Калуга	бульвар	Энтузиастов	1		
19	город	Калуга	бульвар	Энтузиастов	11		
20	город	Калуга	бульвар	Энтузиастов	12		
21	город	Калуга	бульвар	Энтузиастов	15		
22	город	Калуга	бульвар	Энтузиастов	17		
23	город	Калуга	бульвар	Энтузиастов	2		
24	город	Калуга	бульвар	Энтузиастов	4		
25	город	Калуга	бульвар	Энтузиастов	5		
26	город	Калуга	бульвар	Энтузиастов	6		
27	город	Калуга	бульвар	Энтузиастов	7		
28	город	Калуга	бульвар	Энтузиастов	8		
29	город	Калуга	бульвар	Энтузиастов	9		
30	город	Калуга	шоссе	Габцево	104		
31	город	Калуга	шоссе	Габцево	106		
32	город	Калуга	шоссе	Габцево	108		
33	город	Калуга	шоссе	Габцево	110		
34	город	Калуга	шоссе	Габцево	116	1	
35	город	Калуга	шоссе	Габцево	116	2	
36	город	Калуга	шоссе	Габцево	116	3	
37	город	Калуга	шоссе	Габцево	116		A
38	город	Калуга	шоссе	Габцево	122		
39	город	Калуга	шоссе	Габцево	128		
40	город	Калуга	шоссе	Габцево	128	1	
41	город	Калуга	шоссе	Габцево	130		
42	город	Калуга	шоссе	Габцево	132		
43	город	Калуга	шоссе	Габцево	134		
44	город	Калуга	шоссе	Габцево	150		
45	город	Калуга	шоссе	Габцево	150	1	
46	город	Калуга	шоссе	Габцево	152		
47	город	Калуга	шоссе	Габцево	24		
48	город	Калуга	шоссе	Габцево	24		A
49	город	Калуга	шоссе	Габцево	28		
50	город	Калуга	шоссе	Габцево	30		
51	город	Калуга	шоссе	Габцево	32		A
52	город	Калуга	шоссе	Габцево	34		
53	город	Калуга	шоссе	Габцево	34		A

54	город	Калуга	шоссе	Габцево	35		
55	город	Калуга	шоссе	Габцево	36/1		
56	город	Калуга	шоссе	Габцево	42/2		
57	город	Калуга	шоссе	Габцево	48		
58	город	Калуга	шоссе	Габцево	50		
59	город	Калуга	шоссе	Габцево	56		
60	город	Калуга	шоссе	Габцево	60		
61	город	Калуга	шоссе	Габцево	62		
62	город	Калуга	шоссе	Габцево	64		
63	город	Калуга	шоссе	Габцево	66		
64	город	Калуга	шоссе	Габцево	68		
65	город	Калуга	шоссе	Габцево	72		
66	город	Калуга	шоссе	Габцево	74		
67	город	Калуга	шоссе	Габцево	76		
68	город	Калуга	шоссе	Габцево	79		
69	город	Калуга	шоссе	Габцево	84		
70	город	Калуга	шоссе	Габцево	86		
71	город	Калуга	шоссе	Габцево	88		
72	город	Калуга	шоссе	Габцево	90		
73	город	Калуга	шоссе	Габцево	92		
74	город	Калуга	шоссе	Одоево	1		
75	город	Калуга	шоссе	Одоево	11		
76	город	Калуга	шоссе	Одоево	2		
77	город	Калуга	шоссе	Одоево	3		
78	город	Калуга	шоссе	Одоево	4		
79	город	Калуга	шоссе	Одоево	7		
80	город	Калуга	шоссе	Одоево	9		
81	город	Калуга	переулок	1-й Красноармейский	4		
82	город	Калуга	улица	Пестеля	16		A
83	город	Калуга	улица	Пестеля	19		
84	город	Калуга	улица	Пестеля	23		
85	город	Калуга	улица	Пестеля	26		
86	город	Калуга	улица	Пестеля	27		
87	город	Калуга	улица	Пестеля	28		
88	город	Калуга	улица	Пестеля	30		
89	город	Калуга	улица	Пестеля	30	1	
90	город	Калуга	улица	Пестеля	31		
91	город	Калуга	улица	Пестеля	33		
92	город	Калуга	улица	Пестеля	36/22		
93	город	Калуга	улица	Пестеля	37		
94	город	Калуга	улица	Пестеля	46		
95	город	Калуга	улица	Пестеля	50		
96	город	Калуга	переулок	2-й Интернациональный	10		
97	город	Калуга	переулок	2-й Красноармейский	12/37		
98	город	Калуга	переулок	2-й Красноармейский	3		
99	город	Калуга	переулок	Вагонный	15		
100	город	Калуга	переулок	Воинский	1		
101	город	Калуга	переулок	Воинский	6		
102	город	Калуга	переулок	Воскресенский	15		
103	город	Калуга	переулок	Воскресенский	17		
104	город	Калуга	переулок	Воскресенский	19		
105	город	Калуга	переулок	Воскресенский	21		
106	город	Калуга	переулок	Воскресенский	22		
107	город	Калуга	переулок	Воскресенский	23		
108	город	Калуга	переулок	Воскресенский	24		
109	город	Калуга	переулок	Воскресенский	27		
110	город	Калуга	переулок	Воскресенский	27		A
111	город	Калуга	переулок	Воскресенский	29	1	
112	город	Калуга	переулок	Воскресенский	2		A
113	город	Калуга	переулок	Воскресенский	7		
114	город	Калуга	переулок	Воскресенский	8		A
115	город	Калуга	переулок	Воскресенский	9		A
116	город	Калуга	переулок	Врубовой	19/12		
117	город	Калуга	переулок	Гостинорядский	2		
118	город	Калуга	переулок	Гостинорядский	4		
119	город	Калуга	переулок	Гостинорядский	5		
120	город	Калуга	переулок	Гостинорядский	6/9		
121	город	Калуга	переулок	Григоров	11		
122	город	Калуга	переулок	Григоров	12		
123	город	Калуга	переулок	Григоров	12	1	
124	город	Калуга	переулок	Григоров	14		
125	город	Калуга	переулок	Григоров	16		
126	город	Калуга	переулок	Григоров	3		
127	город	Калуга	переулок	Карлова	7		
128	город	Калуга	переулок	Линейный	4		
129	город	Калуга	переулок	Литейный	3		
130	город	Калуга	переулок	Литейный	7		
131	город	Калуга	переулок	М.Горького	2	1	
132	город	Калуга	переулок	Малинники	15		
133	город	Калуга	переулок	Малинники	17		
134	город	Калуга	переулок	Малинники	6		
135	город	Калуга	переулок	Малинники	7		
136	город	Калуга	переулок	Малинники	7	1	
137	город	Калуга	переулок	Малинники	7	2	
138	город	Калуга	переулок	Малинники	8		
139	город	Калуга	переулок	Малинники	9		
140	город	Калуга	переулок	Малый	3		
141	город	Калуга	переулок	Октябрьский	4		
142	город	Калуга	переулок	Ольговский	11		
143	город	Калуга	переулок	Ольговский	12		
144	город	Калуга	переулок	Ольговский	3		
145	город	Калуга	переулок	Ольговский	9		
146	город	Калуга	переулок	Парковый	9		
147	город	Калуга	переулок	Паровозный	4		
148	город	Калуга	переулок	Паровозный	4		A
149	город	Калуга	переулок	Поселковый	4		
150	город	Калуга	переулок	Поселковый	6		
151	город	Калуга	переулок	Пушкина	2		
152	город	Калуга	переулок	Пушкина	3		
153	город	Калуга	переулок	Салтыкова-Щедрина	13		
154	город	Калуга	переулок	Смоленский	4		
155	город	Калуга	переулок	Старичков	14		
156	город	Калуга	переулок	Старичков	4		
157	город	Калуга	переулок	Старичков	7		
158	город	Калуга	переулок	Старичков	8		A
159	город	Калуга	переулок	Старообрядческий	3		
160	город	Калуга	переулок	Старообрядческий	6		
161	город	Калуга	переулок	Строительный	11		
162	город	Калуга	переулок	Строительный	12/2		
163	город	Калуга	переулок	Строительный	15		
164	город	Калуга	переулок	Строительный	17		
165	город	Калуга	переулок	Строительный	19		
166	город	Калуга	переулок	Строительный	7		
167	город	Калуга	переулок	Строительный	8/9		
168	город	Калуга	переулок	Теренинский	1		
169	город	Калуга	переулок	Теренинский	2		
170	город	Калуга	переулок	Теренинский	4		
171	город	Калуга	переулок	Теренинский	6		A
172	город	Калуга	переулок	Теренинский	8		
173	город	Калуга	переулок	Труда	4	2	

174	город	Калуга	переулок	Труда	4	3	
175	город	Калуга	переулок	Труда	4	4	
176	город	Калуга	переулок	Труда	4	5	
177	город	Калуга	переулок	Тульский	8		
178	город	Калуга	переулок	Яченский	2		
179	город	Калуга	площадь	Мира	2		
180	город	Калуга	площадь	Мира	3		
181	город	Калуга	площадь	Мира	4/1		
182	город	Калуга	площадь	Первых космонавтов	6		
183	город	Калуга	площадь	Победы	1		
184	город	Калуга	площадь	Победы	10</		

2047	посе-лок	Куров-ской	улица	Строительная	5	
2048	посе-лок	Куров-ской	улица	Строительная	9	
2049	посе-лок	Куров-ской	улица	Строительная	11	
2050	посе-лок	Куров-ской	улица	Строительная	12	
2051	посе-лок	Куров-ской	улица	Строительная	19	
2052	посе-лок	Куров-ской	улица	Строительная	21	
2053	город	Калуга	улица	Хрустальная	70	
2054	дерев-ня	Шопино	улица	Центральная	6	
2055	дерев-ня	Шопино	улица	Центральная	8	
2056	дерев-ня	Шопино	улица	Центральная	10	
2057	дерев-ня	Шопино	улица	Центральная	11	
2058	дерев-ня	Шопино	улица	Центральная	12	
2059	дерев-ня	Шопино	улица	Центральная	13	
2060	дерев-ня	Шопино	улица	Центральная	15	
2061	ж/д стан-ция	Тихонова Пустынь	улица	Центральная	16	
2062	город	Калуга	улица	Чехова	1	
2063	город	Калуга	улица	Чичерина	11	
2064	город	Калуга	улица	Чичерина	16	А
2065	город	Калуга	переулок	Чичерина	28	
2066	посе-лок	Куров-ской	улица	Шахтерская	1	
2067	посе-лок	Куров-ской	улица	Шахтерская	3	Б
2068	посе-лок	Куров-ской	улица	Шахтерская	3	В
2069	дерев-ня	Шопино	улица	Школьная	1	
2070	дерев-ня	Шопино	улица	Школьная	2	
2071	дерев-ня	Шопино	улица	Школьная	3	
2072	дерев-ня	Шопино	улица	Школьная	4	
2073	дерев-ня	Шопино	улица	Школьная	6	
2074	дерев-ня	Шопино	улица	Школьная	7	
2075	дерев-ня	Шопино	улица	Школьная	9	
2076	дерев-ня	Шопино	улица	Школьная	14	
2077	ж/д стан-ция	Тихонова Пустынь	улица	Школьная	14	
2078	ж/д стан-ция	Тихонова Пустынь	улица	Школьная	15	
2079	посе-лок	Куров-ской	проезд	Мира	2	
2080	село	Мура-товка	улица	Энергетиков	5	
2081	село	Мура-товка	улица	Энергетиков	6	
2082	село	Мура-товка	улица	Энергетиков	7	
2083	дерев-ня	Колопа-ново			1	
2084	дерев-ня	Петрово			1	
2085	ж/д стан-ция	Горен-ская			1	
2086	посе-лок	Мирный			1	
2087	посе-лок	Новый			1	
2088	село	Сосно-вый Бор			1	
2089	дерев-ня	Колопа-ново			2	1
2090	ж/д стан-ция	Перспек-тивная			2	
2091	посе-лок	Новый			2	
2092	село	Сосно-вый Бор			2	
2093	дерев-ня	Колопа-ново			3	1
2094	посе-лок	Мирный			3	
2095	посе-лок	Новый			3	
2096	село	Сосно-вый Бор			3	
2097	дерев-ня	Колопа-ново			4	1
2098	посе-лок	Мирный			4	
2099	посе-лок	Новый			4	
2100	дерев-ня	Колопа-ново			5	1
2101	дерев-ня	Колопа-ново			6	1
2102	посе-лок	Мирный			6	
2103	дерев-ня	Колопа-ново			7	1
2104	посе-лок	Мирный			7	
2105	село	Мура-товского шебза-вода			7	
2106	дерев-ня	Колопа-ново			8	1
2107	посе-лок	Мирный			8	
2108	село	Мура-товского шебза-вода			8	А
2109	дерев-ня	Колопа-ново			9	1
2110	посе-лок	Мирный			9	
2111	дерев-ня	Колопа-ново			10	1
2112	посе-лок	Мирный			10	
2113	село	Мура-товского шебза-вода			10	А
2114	дерев-ня	Колопа-ново			11	1
2115	дерев-ня	Колопа-ново			12	1
2116	посе-лок	Мирный			12	
2117	село	Мура-товского шебза-вода			12	А
2118	дерев-ня	Колопа-ново			13	1

2119	дерев-ня	Колопа-ново			14	1
2120	посе-лок	Мирный			14	
2121	дерев-ня	Колопа-ново			15	1
2122	дерев-ня	Колопа-ново			16	1
2123	посе-лок	Мирный			16	
2124	дерев-ня	Колопа-ново			17	1
2125	посе-лок	Мирный			17	
2126	дерев-ня	Колопа-ново			18	1
2127	посе-лок	Мирный			18	
2128	посе-лок	Мирный			20	
2129	село	Мура-товского шебза-вода			22	
2130	село	Мура-товского шебза-вода			23	
2131	село	Мура-товского шебза-вода			24	
2132	дерев-ня	Колопа-ново			25	1
2133	село	Мура-товского шебза-вода			25	
2134	дерев-ня	Колопа-ново			26	1
2135	село	Мура-товского шебза-вода			26	
2136	дерев-ня	Колопа-ново			27	1
2137	село	Мура-товского шебза-вода			27	
2138	дерев-ня	Колопа-ново			28	1
2139	дерев-ня	Колопа-ново			29	1
2140	село	Мура-товского шебза-вода			29	
2141	дерев-ня	Колопа-ново			30	1
2142	город	Калуга	улица	Тельмана	33	
2143	город	Калуга	улица	Тельмана	35	
2144	город	Калуга	переулок	Теренинский	9	
2145	город	Калуга	улица	Тульская	74/45	
2146	город	Калуга	улица	Турынинская	15	
2147	город	Калуга	шоссе	Габцево	154	
2148	город	Калуга	шоссе	Габцево	158	
2149	город	Калуга	шоссе	Габцево	54	
2150	город	Калуга	улица	Генерала Попова	18	
2151	посе-лок	Куров-ской	улица	Адмирала Унковского	1	Б
2152	город	Калуга	улица	Новождмировская	1	
2153	посе-лок	Куров-ской	улица	Адмирала Унковского	3	
2154	посе-лок	Куров-ской	улица	Адмирала Унковского	4	
2155	город	Калуга	улица	Дорожная	11	1
2156	город	Калуга	улица	Дорожная	8	
2157	посе-лок	Резвань	улица	Железнодорожная	1	А
2158	посе-лок	Резвань	улица	Железнодорожная	2	А
2159	село	Мура-товка	улица	Железнодорожная	2	
2160	город	Калуга	улица	Окружная	4	
2161	город	Калуга	улица	Окружная	4	2
2162	посе-лок	Куров-ской	улица	Петра Семенова	6	
2163	город	Калуга	улица	Платова	17	
2164	город	Калуга	улица	Поле Свободы	107	А
2165	город	Калуга	улица	Полесская	33	
2166	город	Калуга	улица	Полесская	35	
2167	город	Калуга	улица	Полесская	37	
2168	город	Калуга	улица	Полесская	39	
2169	город	Калуга	улица	Полесская	41	
2170	город	Калуга	улица	Полесская	43	
2171	город	Калуга	улица	Полесская	69	
2172	город	Калуга	улица	Полесская	71	
2173	город	Калуга	шоссе	Габцево	114	
2174	город	Калуга	шоссе	Габцево	46	
2175	город	Калуга	улица	Карпова	7	
2176	город	Калуга	улица	Баумана	12/17	
2177	город	Калуга	улица	Академика Королева	51	
2178	город	Калуга	улица	Московская	223	
2179	город	Калуга	улица	Московская	221	А
2180	город	Калуга	улица	Московская	221	Б
2181	город	Калуга	улица	Георгия Димитрова	12	
2182	город	Калуга	улица	Георгия Димитрова	18	
2183	город	Калуга	улица	Фомушина	2	
2184	город	Калуга	улица	Фомушина	8	
2185	город	Калуга	улица	Фомушина	8	1
2186	город	Калуга	улица	Вишневого	19	
2187	город	Калуга	улица	Космонавта Пацаева	4	
2188	посе-лок	Куров-ской	улица	Шахтерская	3	А
2189	город	Калуга	шоссе	Габцево	156	А
2190	город	Калуга	шоссе	Габцево	156	Б
2191	город	Калуга	шоссе	Габцево	26	
2192	город	Калуга	улица	Тульская	141	
2193	город	Калуга	улица	Академика Королева	29	
2194	город	Калуга	улица	Хрустальная	1	
2195	город	Калуга	улица	Московская	160	А
2196	город	Калуга	улица	65 лет Победы	27	1
2197	город	Калуга	улица	Георгия Амелина	45	
2198	город	Калуга	улица	Братьев Луканиных	15	
2199	город	Калуга	улица	Братьев Луканиных	17	
2200	город	Калуга	улица	Постовалова	3	
2201	город	Калуга	улица	Молодежная	44	
2202	город	Калуга	улица	Пролетарская	53	
2203	город	Калуга	улица	Калужского ополчения	9	
2204	город	Калуга	улица	Полесская	73	
2205	город	Калуга	шоссе	Габцево	85	
2206	город	Калуга	улица	Овражная	5	
2207	город	Калуга	бульвар	Сиреневый	12	
2208	город	Калуга	бульвар	Сиреневый	14	
2209	город	Калуга	бульвар	Сиреневый	4	1
2210	город	Калуга	проезд	Тарусский	14	

2211	город	Калуга	улица	Академическая	10	
2212	город	Калуга	улица	Аллея	10	
2213	город	Калуга	улица	Аллея	19	
2214	город	Калуга	улица	Баумана	27	
2215	город	Калуга	улица	Братьев Луканиных	19	
2216	город	Калуга	улица	Братьев Луканиных	23	
2217	город	Калуга	улица	Генерала Попова	2	
2218	город	Калуга	улица	Георгия Амелина	26	
2219	город	Калуга	улица	Георгия Амелина	34	
2220	город	Калуга	улица	Гурьянова	69	1
2221	город	Калуга	улица	Заречная	18	В
2222	город	Калуга	улица	Знаменская	45	
2223	город	Калуга	улица	Маршала Жукова	23	А
2224	город	Калуга	улица	Молодежная	48	
2225	город	Калуга	улица	Московская	311	4
2226	город	Калуга	улица	Московская	63	
2227	город	Калуга	улица	Новосельская	27	
2228	город	Калуга	улица	Новосельская	27	1
2229	город	Калуга	улица	Пестеля	19	
2230	город	Калуга	улица	Петра Тарасова	1	
2231	город	Калуга	улица	Петра Тарасова	11	
2232	город	Калуга	улица	Петра Тарасова	13	
2233	город	Калуга	улица	Петра Тарасова	19	
2234	город	Калуга	улица	Петра Тарасова	21	
2235	город	Калуга	улица	Петра Тарасова	27	
2236	город	Калуга	улица	Петра Тарасова	3	
2237	город	Калуга	улица	Петра Тарасова	31	
2238	город	Калуга	улица	Петра Тарасова	41	
2239	город	Калуга	улица	Петра Тарасова	5	
2240	город	Калуга	улица	Петра Тарасова	7	
2241	город	Калуга	улица	Петра Тарасова	9	
2242	город	Калуга	улица	Поле Свободы	105	
2243	город	Калуга	улица	Полесская	45	
2244	город	Калуга	улица	Полесская	47	
2245	город	Калуга	улица	Полесская	67	
2246	город	Калуга	улица	Привокзальная	16	1
2247	город	Калуга	улица	Салыткова-Щедрина	35	
2248	город	Калуга	улица	Тарутинская	231	6
2249	город	Калуга	улица	Тарутинская	231	8
2250	город	Калуга	улица	Тарутинская	243	
2251	город	Калуга	улица	Телевизионная	24	
2252	город	Калуга	улица	Тепличная	9	
2253	город	Калуга	улица	Терепецкая	7	
2254	город	Калуга	улица	Тульская	101	
2255	город	Калуга	улица	Фомушина	13	
2256	город	Калуга	улица	Фомушина	29	
2257	город	Калуга	улица	Фомушина	3	
2258	город	Калуга	улица	Фомушина	31	
2259	город	Калуга	улица	Фомушина	5	
2260	город	Калуга	улица	Хорошая	4	
2261	город	Калуга	улица	Хорошая	6	
2262	город					

Приложение 1 к постановлению Городской Управы города Калуги от 29.08.2023 № 312-п

31	24(л)	скв.Медицинских сестер - дачи - д. Никольское	В прямом направлении: ТРК «XXI век», КФ МГТУ им.Баумана, д.Ромоданово, ул.Можайская, Шопинский поворот, д.Секиотово, Секиотовское кольцо, СП «Калужники», Дачи, Березка, Лесовод-2, поворот Большие Козлы, Лесная поляна, Крутицы, Будаково. В обратном направлении: Будаково, Крутицы, Лесная поляна, поворот Большие Козлы, Лесовод-2, Березка, Дачи, СП «Калужники», Секиотовское кольцо, Развилка, д.Секиотово, Шопинский поворот, д.Ромоданово, КФ МГТУ им.Баумана, ТРК XXI век.	В прямом направлении: ул.Герцена, ул.Кирова, ул.Гагарина, Тульское шоссе, а/д от Тульского шоссе до магазина Metro, а/д Р-132. В обратном направлении: а/д Р-132, а/д от Тульского шоссе до магазина Metro, Тульское шоссе, ул.Гагарина, ул.Кирова, ул.Плеханова, ул.Суворова.	12,2/12,73	Только в установленных остановочных пунктах	Регулярные перевозки по регулируемым тарифам	Автобус	Большой М3 Средний М3	2 (1+1) 1	ЕВРО-5 ЕВРО-3	в наличии	01.11.2015	МУП ГЭТ «УКТ» г.Калуги	г.Калуга, ул.Московская, д.258 ИНН 4026000490	Круглогодичный
----	-------	---	--	---	------------	---	--	---------	--------------------------	--------------	------------------	-----------	------------	------------------------	--	----------------

Утверждаю
Заместитель Городского Головы - начальник управления архитектуры, градостроительства и земельных отношений города Калуги
Ю.В.Ковтун

ЗАКЛЮЧЕНИЕ О РЕЗУЛЬТАТАХ ОБЩЕСТВЕННЫХ ОБСУЖДЕНИЙ

Дата оформления заключения: 31.08.2023.

Наименование проекта: Проект изменений в проект межевания территории, ограниченной ул.Кирова, ул.Марата, Березуйским оврагом, ул.Достоевского, ул.Плеханова, ул.Дзержинского, ул.Рылеева, утвержденный постановлением Городской Управы города Калуги от 26.07.2017 № 267-п, применительно к кварталу, ограниченному улицами Достоевского, Плеханова, Дзержинского, Рылеева.

Количество участников общественных обсуждений: отсутствуют.

Реквизиты протокола общественных обсуждений: № 116 от 21.08.2023.

Предложения и замечания граждан, являющихся участниками общественных обсуждений и постоянно проживающих на территории, в пределах которой проводятся общественные обсуждения: отсутствуют.

Предложения и замечания иных участников общественных обсуждений: отсутствуют.

Аргументированные рекомендации организатора общественных обсуждений о целесообразности или нецелесообразности учета внесенных участниками общественных обсуждений предложений и замечаний: замечания отсутствуют.

Выводы по результатам общественных обсуждений:

- общественные обсуждения по проекту изменений в проект межевания территории, ограниченной ул.Кирова, ул.Марата, Березуйским оврагом, ул.Достоевского, ул.Плеханова,

ул.Дзержинского, ул.Рылеева, утвержденный постановлением Городской Управы города Калуги от 26.07.2017 № 267-п, применительно к кварталу, ограниченному улицами Достоевского, Плеханова, Дзержинского, Рылеева, проведены в соответствии с требованиями Градостроительного кодекса Российской Федерации и Положения о порядке организации и проведения общественных обсуждений на территории муниципального образования «Город Калуга» в области градостроительной деятельности, утвержденного постановлением Городской Думы городского округа «Город Калуга» от 28.04.2006 № 57;

- считать общественные обсуждения по проекту изменений в проект межевания территории, ограниченной ул.Кирова, ул.Марата, Березуйским оврагом, ул.Достоевского, ул.Плеханова, ул.Дзержинского, ул.Рылеева, утвержденный постановлением Городской Управы города Калуги от 26.07.2017 № 267-п, применительно к кварталу, ограниченному улицами Достоевского, Плеханова, Дзержинского, Рылеева, состоявшимся;

- направить проект изменений в проект межевания территории, ограниченной ул.Кирова, ул.Марата, Березуйским оврагом, ул.Достоевского, ул.Плеханова, ул.Дзержинского, ул.Рылеева, утвержденный постановлением Городской Управы города Калуги от 26.07.2017 № 267-п, применительно к кварталу, ограниченному улицами Достоевского, Плеханова, Дзержинского, Рылеева, на утверждение.

Калужан и гостей города приглашаем на традиционную ярмарку в районе сквера им. В. И. Ленина 1 и 2 сентября. График работы: с 8:00 до 18:00.

Здесь представлен широкий ассортимент продукции от калужских производителей: мясная гастрономия, мясо, сыры, молочная продукция, мёд, овощи, фрукты, кондитерские изделия, а также текстиль, садовый инвентарь, саженцы и др.

Уважаемые жители и гости города Калуги!

В связи с проведением традиционной ярмарки 1 и 2 сентября в районе сквера им. В. И. Ленина будет перекрыто движение автотранспорта на участке ул. Кропоткина от д. 43/8 до д. 9/10 по пл. Старый Торг с 22:00 31 августа до 20:00 2 сентября.

Жители ДНР, ЛНР, Запорожской и Херсонской областей проголосуют в Калужской области с 1 по 4 сентября.

В единый день голосования пройдут выборы депутатов в законодательные органы власти четырех новых регионов России. На территории нашего региона находятся несколько тысяч граждан из ЛНР, ДНР, Запорожской и Херсонской областей.

С 1 по 4 сентября 2023 года избиратели Донецкой Народной Республики, Луганской Народной Республики, Запорожской и Херсонской областей, пребывающие на территории Калужской области, смогут проголосовать досрочно на четырех экстерриториальных избирательных участках, образованных на территории региона. Два избирательных участка – в г. Калуге, по одному – в г. Обнинске и г. Людиново.

Кроме того, с 1 по 3 сентября будет организовано выездное голосование в пунктах временного размещения: «Звездный», «Строитель» – Калуга; «Полет» – Боровский район, «Галактика» – Жуковский район, «Воробьево» – Малоярославецкий район, «Спутник» – Людиновский район, «Калинов куст» – Сухиничский район.

– Жители Донбасса и Новороссии, которые находятся на территории нашего региона, впервые вместе со всей Россией выбирают своих народных представителей. Наша задача – совместно с органами государственной и муниципальной власти создать все условия для реализации их избирательных прав, – сказал Александр Буков, председатель Облизбиркома.

Жители новых субъектов, находящиеся на территории Калужской области, также смогут проголосовать в Козельске, Малоярославце, Кондрово, Жукове.

Подробную информацию можно получить по телефону «горячей линии» Облизбиркома: 8 (4842) 76-82-66 или перейдя по ссылке, зашифрованной в QR-коде:



Уважаемые избиратели

ДОНЕЦКОЙ НАРОДНОЙ РЕСПУБЛИКИ,
ЛУГАНСКОЙ НАРОДНОЙ РЕСПУБЛИКИ,
ЗАПОРОЖСКОЙ ОБЛАСТИ,
ХЕРСОНСКОЙ ОБЛАСТИ!

ПРИГЛАШАЕМ НА ВЫБОРЫ
ДЕПУТАТОВ ЗАКОНОДАТЕЛЬНЫХ ОРГАНОВ ВЛАСТИ

1, 2, 3 и 4 СЕНТЯБРЯ 2023 ГОДА

Избирательные участки находятся по адресу:

г.Калуга, ул.Ленина, д.74
г. Обнинск, проспект Ленина, д.153
г. Людиново, ул. Крупской, д.66

График работы участковой комиссии:

1, 2, 3 сентября 2023 года с 08:00 до 20:00
4 сентября 2023 года с 08:00 до 15:00

Телефон «горячей линии»:

8 (4842) 76-82-66
8 (4842) 59-91-20

**ИНФОРМАЦИЯ
О ВОЗМОЖНОМ ПРЕДОСТАВЛЕНИИ ЗЕМЕЛЬНОГО УЧАСТКА**

Управление архитектуры, градостроительства и земельных отношений города Калуги в соответствии со ст. 39.18 Земельного кодекса Российской Федерации сообщает о возможности предоставления в аренду земельных участков для ведения личного подсобного хозяйства (приусадебный земельный участок), находящийся в государственной собственности:

- площадью 1000 кв.м по адресу: г.Калуга, д.Большая Каменка;
- площадью 1000 кв.м по адресу: г.Калуга, д.Большая Каменка;
- площадью 1000 кв.м по адресу: г.Калуга, д.Большая Каменка.

Граждане, заинтересованные в предоставлении земельных участков для указанной цели, в течение тридцати дней, соответственно, с момента опубликования вправе подавать заявления о намерении участвовать в аукционе на право заключения договоров аренды указанных земельных участков.

Заявление подается в управление архитектуры, градостроительства и земельных отношений города Калуги, расположенное по адресу: г. Калуга, ул.Московская, д.188, каб.114, лично, через представителя, по почте, с помощью портала государственных услуг Российской Федерации: <https://www.gosuslugi.ru/600136/1/form>.

Дата окончания приема заявлений: по истечении 30 дней с даты публикации сообщения.

Заместитель начальника управления Д.А.Шмаков

Утверждена
Распоряжением Заместителя городского головы – начальника управления архитектуры, градостроительства и земельных отношений города Калуги
(наименование документа об утверждении, включая наименования органов государственной власти или органов местного самоуправления, принявших решение об утверждении схемы или подписавших соглашение о перераспределении земельных участков)
от _____ № _____
Схема расположения земельного участка или земельных участков на кадастровом плане территории

Система координат: МСК-40 зона 1

Условный номер земельного участка _____
(указывается в случае, если предусматривается образование двух и более земельных участков)

Площадь земельного участка **1 000** м²
(указывается проектная площадь образуемого земельного участка, вычисленная с использованием технологических и программных средств, в том числе размещенных на официальном сайте федерального органа исполнительной власти, уполномоченного Правительством Российской Федерации на осуществление государственного кадастрового учета, государственной регистрации прав, ведение Единого государственного реестра недвижимости и предоставление сведений, содержащихся в Едином государственном реестре недвижимости, в информационно-телекоммуникационной сети "Интернет" (далее - официальный сайт), с округлением до 1 квадратного метра. Указанное значение площади земельного участка может быть уточнено при проведении кадастровых работ не более чем на десять процентов)

Обозначение характерных точек границ	Координаты		Обозначение характерных точек границ	Координаты	
	X	Y		X	Y
n1	442 398,63	1 295 862,78	n1	442 424,09	1 295 857,03
n3	442 406,97	1 295 899,66	n4	442 398,63	1 295 862,78
n2	442 433,10	1 295 893,75			

Условные обозначения:

- часть границы, местоположение которой определено при выполнении кадастровых работ
- граница кадастрового квартала
- граница земельного участка, сведения о котором содержатся в ЕГРН
- Земли общего пользования
- Номер кадастрового квартала
- Границы и номера земельных участков согласно сведениям ЕГРН
- Обозначение территориальной зоны
- характеристическая точка границы земельного участка, сведения о которой отсутствуют в ЕГРН, местоположение которой определено при кадастровых работах (новая характеристическая точка)
- граница населенного пункта
- Граница ЗОУИТ
- границы ОКС
- Номер ЗОУИТ
- границы и номера ОКС

Утверждена
Распоряжением Заместителя городского головы – начальника управления архитектуры, градостроительства и земельных отношений города Калуги
(наименование документа об утверждении, включая наименования органов государственной власти или органов местного самоуправления, принявших решение об утверждении схемы или подписавших соглашение о перераспределении земельных участков)
от _____ № _____
Схема расположения земельного участка или земельных участков на кадастровом плане территории

Система координат: МСК-40 зона 1

Условный номер земельного участка _____
(указывается в случае, если предусматривается образование двух и более земельных участков)

Площадь земельного участка **1 000** м²
(указывается проектная площадь образуемого земельного участка, вычисленная с использованием технологических и программных средств, в том числе размещенных на официальном сайте федерального органа исполнительной власти, уполномоченного Правительством Российской Федерации на осуществление государственного кадастрового учета, государственной регистрации прав, ведение Единого государственного реестра недвижимости и предоставление сведений, содержащихся в Едином государственном реестре недвижимости, в информационно-телекоммуникационной сети "Интернет" (далее - официальный сайт), с округлением до 1 квадратного метра. Указанное значение площади земельного участка может быть уточнено при проведении кадастровых работ не более чем на десять процентов)

Обозначение характерных точек границ	Координаты		Обозначение характерных точек границ	Координаты	
	X	Y		X	Y
n1	442 430,76	1 296 004,97	n4	442 458,83	1 295 998,63
n2	442 423,01	1 295 970,69	n1	442 430,76	1 296 004,97
n3	442 450,46	1 295 964,49			

Условные обозначения:

- характеристическая точка границы земельного участка, сведения о которой отсутствуют в ЕГРН, местоположение которой определено при кадастровых работах (новая характеристическая точка)
- граница кадастрового квартала
- граница земельного участка, сведения о котором содержатся в ЕГРН
- Земли общего пользования
- Номер кадастрового квартала
- Номер ЗОУИТ
- Обозначение территориальной зоны
- часть границы, местоположение которой определено при выполнении кадастровых работ
- граница населенного пункта
- Граница ЗОУИТ
- границы ОКС
- границы и номера ОКС
- Границы и номера земельных участков согласно сведениям ЕГРН

Утверждена
Распоряжением Заместителя городского головы – начальника управления архитектуры, градостроительства и земельных отношений города Калуги
(наименование документа об утверждении, включая наименования органов государственной власти или органов местного самоуправления, принявших решение об утверждении схемы или подписавших соглашение о перераспределении земельных участков)
от _____ № _____
Схема расположения земельного участка или земельных участков на кадастровом плане территории

Система координат: МСК-40 зона 1

Условный номер земельного участка _____
(указывается в случае, если предусматривается образование двух и более земельных участков)

Площадь земельного участка **1 000** м²
(указывается проектная площадь образуемого земельного участка, вычисленная с использованием технологических и программных средств, в том числе размещенных на официальном сайте федерального органа исполнительной власти, уполномоченного Правительством Российской Федерации на осуществление государственного кадастрового учета, государственной регистрации прав, ведение Единого государственного реестра недвижимости и предоставление сведений, содержащихся в Едином государственном реестре недвижимости, в информационно-телекоммуникационной сети "Интернет" (далее - официальный сайт), с округлением до 1 квадратного метра. Указанное значение площади земельного участка может быть уточнено при проведении кадастровых работ не более чем на десять процентов)

Обозначение характерных точек границ	Координаты		Обозначение характерных точек границ	Координаты	
	X	Y		X	Y
n1	442 415,09	1 295 935,60	n4	442 441,89	1 295 929,55
n2	442 423,01	1 295 970,69	n1	442 415,09	1 295 935,60
n3	442 450,46	1 295 964,49			

Условные обозначения:

- часть границы, местоположение которой определено при выполнении кадастровых работ
- граница кадастрового квартала
- граница земельного участка, сведения о котором содержатся в ЕГРН
- Земли общего пользования
- Номер кадастрового квартала
- Границы и номера земельных участков согласно сведениям ЕГРН
- Обозначение территориальной зоны
- характеристическая точка границы земельного участка, сведения о которой отсутствуют в ЕГРН, местоположение которой определено при кадастровых работах (новая характеристическая точка)
- граница населенного пункта
- Граница ЗОУИТ
- границы ОКС
- Номер ЗОУИТ
- границы и номера ОКС

УФНС России по Калужской области информирует!

С 31 августа изменяются правила заполнения налогового расчета о доходах, выплаченных иностранным организациям.

Пересчет суммы налога в иностранной валюте в рубль осуществляется по официальному курсу ЦБ РФ на дату выплаты дохода иностранной организации. Изменения внесены Федеральным законом от 31.07.2023 №389-ФЗ: <http://publication.pravo.gov.ru/document/0001202307310002>

ФНС России в письме от 24.08.2023 № СД-4-3/10850@ пояснила, как заполнять отдельные строки налогового расчета с учетом курса на дату выплаты иностранной организации дохода от источников в Российской Федерации и пересчета налога на прибыль, удержанного в иностранной валюте, в валюту Российской Федерации.

До публикации новой формы налогового расчета в подразделе 3.2 Раздела 3 в строке 120 «Официальный курс рубля на дату перечисления налога в бюджет» указывается официальный курс иностранной валюты к рублю ЦБ РФ на дату выплаты дохода иностранной организации, а в строке 140 – сумма налога в рублях. В то же время эта сумма указывается в Разделе 1 в строке 040 и Разделе 2 в строке 040. В строке 030 «Срок уплаты» Раздела 1 указывается 28-е число месяца, следующего за месяцем выплаты денежных средств.

СООБЩЕНИЕ

Уважаемые владельцы временных сооружений!

В соответствии с распоряжением заместителя Городского Головы - начальника управления архитектуры, градостроительства и земельных отношений города Калуги от 25.08.2023 № 3555-06-р «О демонтаже (сносе) нестационарных объектов на территории города Калуги» просим владельцев нестационарных объектов до 12.09.2023 (в течение 7 рабочих дней с даты опубликования данного сообщения в газете «Калужская неделя») своими силами произвести демонтаж (снос) объектов и привести места их размещения в нормативное состояние, расположенных по следующим адресам:

- г. Калуга, ул. 1-я Загородная, район д.28а (деревянный сарай - 1 шт., голубятни - 2 шт.);
- г. Калуга, ул.Салтыкова-Щедрина, район д.79а (металлическое сооружение - 1 шт.);
- г. Калуга, ул.Декабристов, район д.11 (деревянные сараи - 2 шт., металлический сарай - 1 шт.);
- г.Калуга, ул.Декабристов, район д.7 (деревянное строение ветхое, полуразрушенное без крыши - 1 шт., металлический гараж - 1 шт.);
- г.Калуга, ул.Поле Свободы, район д.30 (деревянные сараи - 32 шт.);
- г.Калуга, ул.Поле Свободы, район д.32 (деревянные сараи - 14 шт.);
- г.Калуга, пер.Литейный, район д.11 (деревянные гаражи, обшитые железом - 2 шт., металлические гаражи - 4 шт.);
- г.Калуга, ул.Льва Толстого, район д.38 (металлический гараж - 1 шт., КУНГ - 1 шт.);
- г.Калуга, ул.Льва Толстого, район д.39 (металлический гараж - 1 шт., металлический сарай - 1 шт.);
- г.Калуга, д.Шопоино, ул.Школьная, между домами №3 и №5 (металлические гаражи - 14 шт., кирпичные гаражи - 2 шт., деревянные сараи ветхие - 86 шт., кирпичные сараи - 25 шт., бетонный гараж - 1 шт.);
- г.Калуга, ул.Энергетиков, район д.35 (напротив пожарной части № 69) (металлический гараж - 1 шт., деревянные сараи - 7 шт., погреб - 3 шт., контейнер - 1 шт., вагоны - 2 шт.).

Информацию о демонтаже сообщить по адресу: г. Калуга, ул. Московская, д.188, (каб.310), тел:71-36-28

В случае неисполнения указанного распоряжения, объекты будут демонтированы принудительно.



**ГОРОДСКАЯ УПРАВА ГОРОДА КАЛУГИ
ЗАМЕСТИТЕЛЬ ГОРОДСКОГО ГОЛОВЫ – НАЧАЛЬНИК УПРАВЛЕНИЯ АРХИТЕКТУРЫ,
ГРАДОСТРОИТЕЛЬСТВА И ЗЕМЕЛЬНЫХ ОТНОШЕНИЙ ГОРОДА КАЛУГИ**

РАСПОРЯЖЕНИЕ

от 25.08.2023

№ 3555-06-р

О демонтаже (сносе) нестационарных объектов на территории города Калуги

В соответствии со статьями 36, 44 Устава муниципального образования «Город Калуга», постановлением Городской Управы города Калуги от 20.10.2021 № 371-п «Об утверждении Порядка демонтажа (сноса) нестационарных торговых и иных объектов на территории города Калуги», на основании заключения комиссии по демонтажу (сносу) нестационарных объектов на территории города Калуги от 11.08.2023 № 4-23-ЗК, пунктом 3.75 Положения об управлении архитектуры, градостроительства и земельных отношений города Калуги, утвержденного решением Городской Думы городского округа «Город Калуга» от 01.02.2011 № 15

1. Осуществить демонтаж (снос) нестационарных объектов, неправомерно размещенных на территории города Калуги, по следующим адресам:

1.1. Нестационарные объекты (деревянный сарай в количестве 1 шт., голубятни в количестве 2 шт.), указанные в приложении к заключению комиссии по демонтажу (сносу) нестационарных объектов на территории города Калуги от 11.08.2023 № 4-23-ЗК (далее - заключение) по адресу: г. Калуга, ул. 1-я Загородная, район д.28а.

1.2. Нестационарный объект (металлическое сооружение в количестве 1 шт.), указанный в приложении к заключению комиссии по адресу: г. Калуга, ул. Салтыкова-Щедрина, район д. 79а.

1.3. Нестационарные объекты (деревянные сараи в количестве 2 шт., металлический сарай в количестве 1 шт.) указанные в приложении к заключению по адресу: г. Калуга, ул. Декабристов, район д. 11.

1.4. Нестационарные объекты (деревянное строение ветхое, полуразрушенное без крыши в количестве 1 шт., металлический гараж в количестве 1 шт.), указанные в приложении к заключению по адресу: г. Калуга, ул. Декабристов, район д.7.

1.5. Нестационарные объекты (деревянные сараи в количестве 32 шт.), указанные в приложении к заключению комиссии по адресу: г. Калуга, ул.Поле Свободы, район д. 30.

1.6. Нестационарные объекты (деревянные сараи в количестве 14 шт.), указанные в приложении к заключению комиссии по адресу: г. Калуга, ул.Поле Свободы,

район д. 32.

1.7. Нестационарные объекты (деревянные гаражи, обшитые железом в количестве 2 шт., металлические гаражи в количестве 4 шт.) указанные в приложении к заключению по адресу: г. Калуга, пер Литейный, район д.11.

1.8. Нестационарные объекты (металлический гараж в количестве 1 шт., КУНГ в количестве 1 шт.), указанные в приложении к заключению по адресу: г. Калуга, ул.Льва Толстого, район д.38.

1.9. Нестационарные объекты (металлический гараж в количестве 1 шт., металлический сарай в количестве 1 шт.), указанные в приложении к заключению комиссии по адресу: г. Калуга, ул.Льва Толстого, район д.39.

1.10. Нестационарные объекты (металлические гаражи в количестве 14 шт., кирпичные гаражи в количестве 2 шт., деревянные сараи ветхие, частично разрушенные в количестве 86 шт., кирпичные сараи в количестве 25 шт., бетонный гараж в количестве 1 шт.), указанные в приложении к заключению комиссии по адресу: г. Калуга, д.Шопоино, ул.Школьная, между домами №3 и №5.

1.11. Нестационарные объекты (металлический гараж в количестве 1 шт., деревянные сараи в количестве 7 шт., погреб в количестве 3 шт., контейнер в количестве 1 шт., вагоны в количестве 2 шт.), указанные в приложении к заключению комиссии по адресу: г. Калуга, ул.Энергетиков, район д.35 (напротив пожарной части № 69).

2. Демонтаж осуществить в сроки, предусмотренные порядком демонтажа (сноса)

нестационарных торговых и иных объектов на территории города Калуги, утвержденным постановлением Городской Управы города Калуги от 20.10.2021 № 371-п.

3. Настоящее распоряжение вступает в силу с момента его принятия и подлежит официальному обнародованию.

4. Контроль за исполнением настоящего распоряжения оставляю за собой.

Ю.В.Ковтун

Региональная общественная организация «Клуб любителей исторических автомобилей» LADA History приглашает калужан и гостей города 2 сентября на Первую выставку исторической техники «Спутник», которая пройдет на набережной Яченского водохранилища.

Ожидается участие около 50 раритетных экземпляров автотехники и мотоциклов как отечественного, так и зарубежного производства. Многим из них уже больше полувека.

В выставке будет представлен практически весь модельный ряд Волжского автозавода, классические модели Горьковского автомобильного завода, марки ЗАЗ, «Москвич», а также уникальные и редкие образцы иностранной техники.

Кроме этого, для гостей выставки будет подготовлена развлекательная программа.

2 сентября будет перекрыта набережная Яченского водохранилища – от ул. Калуга-Бор до ул. Космонавта Волкова, а также примыкающий к ней участок ул. Космонавта Волкова. Ограничения для транспорта будут действовать с **9:00 до 20:00**.