



ПРИЛОЖЕНИЕ • официальные документы и информация •

ИЗВЕЩЕНИЕ О ЗАВЕРШЕНИИ ОТКРЫТОГО АУКЦИОНА на право заключения договоров на размещение нестационарных торговых объектов на территории города Калуги

В соответствии с постановлением Городской Управы города Калуги от 17.06.2015 № 176-п «Об утверждении Положения о порядке размещения нестационарных торговых объектов на территории города Калуги», распоряжением заместителя Городского Головы - начальника управления экономики и имущественных города Калуги от 18.10.2023 № 47-16-Р «О проведении открытого аукциона на право заключения договоров на размещение нестационарных торговых объектов на территории города Калуги» организатор аукциона - управление экономики и имущественных отношений города Калуги извещает о завершении аукциона.

Итоги аукциона.

В соответствии с информацией о регистрации заявок на платформе Сбербанк - АСТ, для участия в аукционе не подано ни одной заявки. На основании п. 2.5.1 Положения о проведении аукциона Аукцион признан не состоявшимся.

ИЗВЕЩЕНИЕ О ЗАВЕРШЕНИИ ОТКРЫТОГО АУКЦИОНА на право заключения договоров на размещение нестационарных торго- вых объектов на территории города Калуги

В соответствии с постановлением Городской Управы города Калуги от 17.06.2015 № 176-п «Об утверждении Положения о порядке размещения нестационарных торговых объектов на территории города Калуги», распоряжением заместителя Городского Головы - начальника управления экономики и имущественных города Калуги от 18.10.2023 № 47-16-Р «О проведении открытого аукциона на право заключения договоров на размещение нестационарных торговых объектов на территории города Калуги» организатор аукциона - управление экономики и имущественных отношений города Калуги извещает о завершении аукциона.

Итоги аукциона.

В соответствии с информацией о регистрации заявок на платформе Сбербанк - АСТ, для участия в аукционе не подано ни одной заявки. На основании п. 2.5.1 Положения о проведении аукциона Аукцион признан не состоявшимся.



Российская Федерация
Городская Дума города Калуги
ПОСТАНОВЛЕНИЕ
Главы городского самоуправления
города Калуги

от 27.11.2023

№ 145

О проведении общественных обсуждений по проекту планировки территории в районе проезда 3-й Академический применительно к территориальной зоне П-5

В соответствии с пунктом 5 статьи 46 Градостроительного кодекса Российской Федерации, Положением о порядке организации и проведения общественных обсуждений на территории муниципального образования «Город Калуга» в области градостроительной деятельности, утвержденным постановлением Городской Думы городского округа «Город Калуга» от 28.04.2006 № 57 (в редакции от 27.06.2018 № 146), статьями 32, 44 Устава муниципального образования «Город Калуга», а также в целях соблюдения права человека на благоприятные условия жизнедеятельности, прав и законных интересов правообладателей земельных участков и объектов капитального строительства ПОСТАНОВЛЯЮ:

1. Провести общественные обсуждения по проекту планировки территории в районе проезда 3-й Академический применительно к территориальной зоне П-5 (далее – общественные обсуждения).

2. Определить органам, уполномоченным на организацию и проведение общественных обсуждений, управление архитектуры, градостроительства и земельных отношений города Калуги.

3. Опубликовать оповещение о начале общественных обсуждений (приложение) в газете «Калужская неделя» не позднее чем за семь дней до дня размещения на официальном сайте Городской Управы города Калуги проекта планировки территории в районе проезда 3-й Академический применительно к территориальной зоне П-5.

4. Разместить оповещение о начале общественных обсуждений на информационном стенде, оборудованном около здания, по адресу: г.Калуга, ул.Московская, д.188.

5. Разместить проект планировки территории в районе проезда 3-й Академический применительно к территориальной зоне П-5 и информационные материалы к нему на официальном сайте Городской Управы города Калуги в сети Интернет <https://www.kaluga-gov.ru> и открыть экспозицию данного проекта.

6. Городской Управе города Калуги обеспечить размещение настоящего постановления на официальном сайте Городской Управы города Калуги в сети Интернет.

7. Настоящее постановление вступает в силу после его официального опубликования.

8. Контроль за исполнением настоящего постановления возложить на Городского Голову города Калуги.

Глава городского самоуправления города Калуги Ю.Е.Моисеев

www.nedelya40.ru

Приложение к постановлению Главы городского самоуправления города Калуги от 27.11.2023 № 145

ОПОВЕЩЕНИЕ О НАЧАЛЕ ОБЩЕСТВЕННЫХ ОБСУЖДЕНИЙ

Наименование проекта: Проект планировки территории в районе проезда 3-й Академический применительно к территориальной зоне П-5.

Дата и номер постановления Городской Управы города Калуги, на основании которого подготовлен проект:

В соответствии с ч.4 постановления Правительства Российской Федерации от 02.04.2022 № 575 «Об особенностях подготовки, согласования, утверждения, продления сроков действия документации по планировке территории, градостроительных планов земельных участков, выдачи разрешений на строительство объектов капитального строительства, разрешений на ввод в эксплуатацию» принятие решения о подготовке документации по планировке территории и решения о подготовке изменений в документацию по планировке территории не требуется.

Наименование проектной организации, подготовившей проект: ИП Дыблин Д.Д. г.Санкт-Петербург.

Реквизиты правового акта, на основании которого назначены общественные обсуждения:

Постановление Главы городского самоуправления города Калуги от 27.11.2023 № 145.

Порядок проведения общественных обсуждений: в соответствии с п. 2.1.3 Положения о порядке организации и проведения общественных обсуждений на территории муниципального образования «Город Калуга» в области градостроительной деятельности, утвержденного постановлением Городской Думы городского округа «Город Калуга» от 28.04.2006 № 57 (в редакции от 27.06.2018 № 146), с участием граждан, проживающих на территории, в отношении которой подготовлен данный проект, правообладателей находящихся в границе данной территории земельных участков и (или) расположенных на них объектов капитального строительства, а также правообладателей помещений, являющихся частью указанных объектов капитального строительства.

Срок проведения общественных обсуждений: с 30.11.2023 по 21.12.2023.

Место, дата открытия экспозиции проекта: г.Калуга, ул.Московская, д.188, около каб. 420 (4 этаж), 07.12.2023.

Срок проведения экспозиции проекта, дни и часы, в которые возможно их посещение:

с 07.12.2023 по 15.12.2023 в рабочие дни:

с понедельника по четверг с 8.00 до 13.00 и с 14.00 до 17.00,

в пятницу - с 8.00 до 13.00 и с 14.00 до 16.00

Порядок и форма внесения участниками общественных обсуждений предложений и замечаний:

- в письменной форме по адресу: г.Калуга, ул.Московская, д.188, каб.112, каб. 114;

- посредством записи в книге (журнале) учета посетителей экспозиции проекта

по адресу: г.Калуга, ул.Московская, д.188, каб.420;

- посредством официального сайта Городской Управы города Калуги в сети Интернет <https://www.kaluga-gov.ru>, федеральной государственной информационной системы «Единый портал государственных и муниципальных услуг (функций)» <https://gosuslugi.ru>.

Предложения и замечания вносятся при условии представления сведений о себе с приложением документов, подтверждающих такие сведения:

а) физические лица:

- фамилию, имя, отчество (при наличии);

- дату рождения;

- адрес места жительства (регистрации).

б) юридические лица:

- наименование;

- основной государственный регистрационный номер;

- место нахождения и адрес;

в) участники общественных обсуждений, являющиеся правообладателями соответствующих земельных участков и (или) расположенных на них объектов капитального строительства и (или) помещений, являющихся частью указанных объектов капитального строительства, также представляют сведения:

- из Единого государственного реестра недвижимости о земельных участках, объектах капитального строительства, помещениях, являющихся частью указанных объектов капитального строительства;

- иные документы, устанавливающие или удостоверяющие их права на земельные участки, объекты капитального строительства, помещения, являющиеся частью указанных объектов капитального строительства.

Срок внесения участниками общественных обсуждений предложений и замечаний: с 07.12.2023 по 15.12.2023.

Информация об официальном сайте, на котором размещен проект и информационные материалы к нему: <https://www.kaluga-gov.ru> в разделе «Градостроительство» - «Планировка территории» - «Проекты планировки и проекты межевания».



Российская Федерация
Городская Дума города Калуги
ПОСТАНОВЛЕНИЕ
Главы городского самоуправления
города Калуги

от 27.11.2023

№ 146

О проведении общественных обсуждений по документации по внесению изменений в проект межевания территории в районе проезда 3-й Академический, утвержденный постановлением Городской Управы города Калуги от 01.07.2022 № 251-п

В соответствии с пунктом 5 статьи 46 Градостроительного кодекса Российской Федерации, Положением о порядке организации и проведения общественных обсуждений на территории муниципального образования «Город Калуга» в области градостроительной деятельности, утвержденным постановлением Городской Думы городского округа «Город Калуга» от 28.04.2006 № 57 (в редакции от 27.06.2018 № 146), статьями 32, 44 Устава муниципального образования «Город Калуга», а также в целях соблюдения права человека на благоприятные условия жизнедеятельности, прав и законных интересов правообладателей земельных участков и объектов капитального строительства ПОСТАНОВЛЯЮ:

1. Провести общественные обсуждения по документации по внесению изменений в проект межевания территории в районе проезда 3-й Академической, утвержденный постановлением Городской Управы города Калуги от 01.07.2022 № 251-п (далее – общественные обсуждения).

2. Определить органом, уполномоченным на организацию и проведение общественных обсуждений, управление архитектуры, градостроительства и земельных отношений города Калуги.

3. Опубликовать оповещение о начале общественных обсуждений (приложение) в газете «Калужская неделя» не позднее чем за семь дней до дня размещения на официальном сайте Городской Управы города Калуги документации по внесению изменений в проект межевания территории в районе проезда 3-й Академической, утвержденный постановлением Городской Управы города Калуги от 01.07.2022 № 251-п.

4. Разместить оповещение о начале общественных обсуждений на информационном стенде, оборудованном около здания, по адресу: г.Калуга, ул.Московская, д.188.

5. Разместить документацию по внесению изменений в проект межевания территории в районе проезда 3-й Академической, утвержденный постановлением Городской Управы города Калуги от 01.07.2022 № 251-п, и информационные материалы к ней на официальном сайте Городской Управы города Калуги в сети Интернет <https://www.kaluga-gov.ru> и открыть экспозицию данного проекта.

6. Городской Управе города Калуги обеспечить размещение настоящего постановления на официальном сайте Городской Управы города Калуги в сети Интернет.

7. Настоящее постановление вступает в силу после его официального опубликования.

8. Контроль за исполнением настоящего постановления возложить на Городского Голову города Калуги.

Глава городского самоуправления города Калуги Ю.Е.Моисеев
Приложение к постановлению Главы городского самоуправления города Калуги от 27.11.2023 № 146

ОПОВЕЩЕНИЕ О НАЧАЛЕ ОБЩЕСТВЕННЫХ ОБСУЖДЕНИЙ

Наименование проекта: Документация по внесению изменений в проект межевания территории в районе проезда 3-й Академической, утвержденный постановлением Городской Управы города Калуги от 01.07.2022 № 251-п.

Дата и номер постановления Городской Управы города Калуги, на основании которого подготовлен проект:

В соответствии с ч.4 постановления Правительства Российской Федерации от 02.04.2022 № 575 «Об особенностях подготовки, согласования, утверждения, продления сроков действия документации по планировке территории, градостроительных планов земельных участков, выдачи разрешений на строительство объектов капитального строительства, разрешений на ввод в эксплуатацию» принятие решения о подготовке документации по планировке территории и решения о подготовке изменений в документацию по планировке территории не требуется.

Наименование проектной организации, подготовившей проект: ИП Дыблин Д.Д. г.Санкт-Петербург.

Реквизиты правового акта, на основании которого назначены общественные обсуждения:

Постановление Главы городского самоуправления города Калуги от 27.11.2023 № 146.

Порядок проведения общественных обсуждений: в соответствии с п. 2.1.3 Положения о порядке организации и проведения общественных обсуждений на территории муниципального образования «Город Калуга» в области градостроительной деятельности, утвержденного постановлением Городской Думы городского округа «Город Калуга» от 28.04.2006 № 57 (в редакции от 27.06.2018 № 146), с участием граждан, проживающих на территории, в отношении которой подготовлен данный проект, правообладателей находящихся в границе данной территории земельных участков и (или) расположенных на них объектов капитального строительства, а также правообладателей помещений, являющихся частью указанных объектов капитального строительства.

Срок проведения общественных обсуждений: с 30.11.2023 по 21.12.2023.

Место, дата открытия экспозиции проекта: г.Калуга, ул.Московская, д.188, около каб. 420 (4 этаж), 07.12.2023.

Срок проведения экспозиции проекта, дни и часы, в которые возможно их посещение: с 07.12.2023 по 15.12.2023 в рабочие дни:

с понедельника по четверг с 8.00 до 13.00 и с 14.00 до 17.00,

в пятницу - с 8.00 до 13.00 и с 14.00 до 16.00

Порядок и форма внесения участниками общественных обсуждений предложений и замечаний:

- в письменной форме по адресу: г.Калуга, ул.Московская, д.188, каб.112, каб. 114;

- посредством записи в книге (журнале) учета посетителей экспозиции проекта по адресу: г.Калуга, ул.Московская, д.188, каб.420;

- посредством официального сайта Городской Управы города Калуги в сети Интернет <https://www.kaluga-gov.ru>, федеральной государственной информационной системы «Единый портал государственных и муниципальных услуг (функций)» <https://gosuslugi.ru>.

Предложения и замечания вносятся при условии представления сведений о себе с приложением документов, подтверждающих такие сведения:

а) физические лица:

- фамилию, имя, отчество (при наличии);

- дату рождения;

- адрес места жительства (регистрации).

б) юридические лица:

- наименование;

- основной государственный регистрационный номер;

- место нахождения и адрес;

в) участники общественных обсуждений, являющиеся правообладателями соответствующих земельных участков и (или) расположенных на них объектов капитального строительства и (или) помещений, являющихся частью указанных объектов капитального строительства, также представляют сведения:

- из Единого государственного реестра недвижимости о земельных участках, объектах капитального строительства, помещениях, являющихся частью указанных объектов капитального строительства;

- иные документы, устанавливающие или удостоверяющие их права на земельные участки, объекты капитального строительства, помещения, являющиеся частью указанных объектов капитального строительства.

Срок внесения участниками общественных обсуждений предложений и замечаний: с 07.12.2023 по 15.12.2023.

Информация об официальном сайте, на котором размещен проект и информационные материалы к нему: <https://www.kaluga-gov.ru> в разделе «Градостроительство» - «Планировка территории» - «Проекты планировки и проекты межевания».



РОССИЙСКАЯ ФЕДЕРАЦИЯ КАЛУЖСКАЯ ОБЛАСТЬ ГОРОДСКАЯ УПРАВА ГОРОДА КАЛУГИ ПОСТАНОВЛЕНИЕ

от 20.11.2023

№ 427-п

О внесении изменений в постановление Городской Управы города Калуги от 11.09.2012 № 321-п «Об утверждении тарифов на бытовые услуги, оказываемые МУП «Управление комплексного обслуживания населения» г.Калуги»

На основании Федерального закона от 06.10.2003 № 131-ФЗ «Об общих принципах организации местного самоуправления в Российской Федерации», статей 36, 38, 44 Устава муниципального образования «Город Калуга», решения Городской Думы городского округа «Город Калуга» от 24.03.2010 № 23 «Об утверждении порядка регулирования тарифов на услуги, предоставляемые муниципальными предприятиями и учреждениями, регулирования стоимости услуг, предоставляемых согласно гарантированному перечню услуг по погребению, регулирования платы за жилое помещение и перечня полномочий органов местного самоуправления муниципального образования «Город Калуга» в области регулирования тарифов, надбавок, стоимости услуг и платы за жилое помещение» ПОСТАНОВЛЯЮ:

1. Внести изменения в постановление Городской Управы города Калуги от 11.09.2012 № 321-п «Об утверждении тарифов на бытовые услуги, оказываемые МУП «Управление комплексного обслуживания населения» г. Калуги» (далее - постановление):

1.1. Дополнить постановление пунктом 1.9 следующего содержания:

«1.9. За 1 сеанс (30 мин.) услуги «Кедровая бочка» в бане № 3 «Маяковка» по адресу: г.Калуга, ул.Калужская, д.34 (приложение 4)».

1.2. Дополнить постановление приложением 4 согласно приложению к настоящему постановлению.

2. Настоящее постановление вступает в силу после его официального опубликования.

3. Контроль за исполнением настоящего постановления возложить на управление экономики и имущественных отношений города Калуги.

Городской Голова города Калуги Д.А.Денисов

Приложение к постановлению Городской Управы города Калуги от 20.11.2023 № 427-п

Тариф на услугу «Кедровая бочка» в бане № 3 «Маяковка» по адресу: г.Калуга, ул.Калужская, д.34, оказываемую МУП «Управление комплексного обслуживания населения» г.Калуги

№ п/п	Наименование услуги	Продолжительность услуги	Количество пользователей	Тариф на услугу (рублей)
1	«Кедровая бочка» в бане № 3 «Маяковка» по адресу: г.Калуга, ул.Калужская, д.34	1 сеанс (30 мин.)	1 чел.	400,00



РОССИЙСКАЯ ФЕДЕРАЦИЯ КАЛУЖСКАЯ ОБЛАСТЬ ГОРОДСКАЯ УПРАВА ГОРОДА КАЛУГИ ПОСТАНОВЛЕНИЕ

от 20.11.2023

№ 428-п

О внесении изменений в постановление Городской Управы города Калуги от 21.06.2016 № 187-п «Об утверждении Положения о транспортных картах, используемых для оплаты проезда на автомобильном транспорте и городском наземном электрическом транспорте общего пользования по муниципальным маршрутам регулярных перевозок на территории муниципального образования «Город Калуга»

На основании Федерального закона от 06.10.2003 № 131-ФЗ «Об общих принципах организации местного самоуправления в Российской Федерации», статей 38, 44 Устава муниципального образования «Город Калуга» ПОСТАНОВЛЯЮ:

1. Внести в постановление Городской Управы города Калуги от 21.06.2016 № 187-п «Об утверждении Положения о транспортных картах, используемых для оплаты проезда на автомобильном транспорте и городском наземном электрическом транспорте общего пользования по муниципальным маршрутам регулярных перевозок на территории муниципального образования «Город Калуга» (далее - Постановление) следующие изменения:

1.1. Пункты 3.1- 3.4 приложения к Постановлению изложить в новой редакции: «3.1. Транспортная карта представляет собой материальный носитель со встроенным бесконтактным чипом (далее - транспортная карта на материальном носителе) или электронный платежный инструмент с размещенным на нем транспортным приложением АСОП, выпускаемым в мобильном приложении оператора АСОП, предназначенный для регистрации проезда в общественном пассажирском транспорте муниципального образования «Город Калуга» с использованием транспортных терминалов АСОП (далее - виртуальная транспортная карта).

Выбор типа транспортной карты осуществляется пассажиром самостоятельно.

3.2. На транспортной карте на материальном носителе размещаются следующие обязательные визуальные элементы:

- надпись, идентифицирующая ее использование в Системе АСОП, «Транспортная карта»;

- номер транспортной карты;
- для льготной категории граждан полоса для записи Ф.И.О. льготника;
- по согласованию с Городской Управой города Калуги на транспортной карте могут быть размещены иные элементы.

3.3. В электронном виде на транспортную карту на материальном носителе для льготных категорий граждан заносится информация о периоде действия и сумме пополнения карты, а также ее принадлежность к льготной категории.

3.4. Гарантированный срок эксплуатации транспортной карты на материальном носителе - 3 (три) года при соблюдении правил эксплуатации, без нанесения механических повреждений, изломов, термических, химических или радиационных повреждений. По истечении указанного срока транспортная карта может быть перевыпущена.

Гарантированный срок эксплуатации виртуальной транспортной карты - 1 (один) год. По истечении указанного срока виртуальная транспортная карта может быть перевыпущена или продлена на следующий период, равный 1 (одному) году».

1.2. Подпункт 4.1.7 пункта 4.1 приложения к Постановлению изложить в новой редакции:

«4.1.7. В зависимости от формы транспортные карты на материальных носителях выпускаются следующих видов:

- стандартная транспортная карта, представляющая собой бесконтактную пластиковую карту стандартного размера (85,6 x 53,98), прямоугольной формы;
- нестандартная (сувенирная) транспортная карта, представляющая собой бесконтактную карту нестандартного размера и формы, в том числе в форме брелока, браслета, сувенира и т.д.».

1.3. Пункт 5.1 приложения к Постановлению изложить в новой редакции:
«5.1. Получение транспортной карты на материальном носителе возможно любым гражданином после внесения залоговой цены на изготовление транспортной карты при обращении в МУП ГЭТ «Управление Калужского троллейбуса» г. Калуги или иную привлекаемую им организацию в соответствии с действующим законодательством.

Получение (выпуск) виртуальной транспортной карты возможно с помощью специализированного мобильного приложения Оператора Системы АСОП».

1.4. Пункт 6.7 приложения к Постановлению изложить в новой редакции:

«6.7. Дубликат транспортной карты при ее порче или утрате изготавливается в течение одного рабочего дня с момента обращения и выдается при условии оплаты стоимости приобретения новой карты в размере равном залоговой цене приобретения новой транспортной карты».

1.5. Абзац 1 пункта 6.8 приложения к Постановлению изложить в новой редакции:
«6.8. Залоговая цена приобретения новой транспортной карты (кроме граждан, имеющих право бесплатного проезда в городском транспорте общего пользования, и граждан, имеющих право на приобретение льготного проездного билета)».

2. Настоящее постановление вступает в силу после его официального опубликования.

3. Контроль за исполнением настоящего постановления возложить на управление городского хозяйства города Калуги.

Городской Голова города Калуги Д.А. Денисов



**РОССИЙСКАЯ ФЕДЕРАЦИЯ
КАЛУЖСКАЯ ОБЛАСТЬ
ГОРОДСКАЯ УПРАВА ГОРОДА КАЛУГИ
ПОСТАНОВЛЕНИЕ**

от 20.11.2023

№ 429-п

О внесении изменений в постановление Городской Управы города Калуги от 29.06.2012 № 240-п «Об утверждении административного регламента по предоставлению муниципальной услуги по выдаче копий документов из землеустроительного дела»

В соответствии с Федеральным законом от 27.07.2010 № 210-ФЗ «Об организации предоставления государственных и муниципальных услуг», статьями 36, 38, 44 Устава муниципального образования «Город Калуга» ПОСТАНОВЛЯЮ:

1. Внести в постановление Городской Управы города Калуги от 29.06.2012 № 240-п «Об утверждении административного регламента по предоставлению муниципальной услуги по выдаче копий документов из землеустроительного дела» (далее – Постановление) следующие изменения:

1.1. По тексту пункта 1.3 административного регламента по предоставлению муниципальной услуги по выдаче копий документов из землеустроительного дела, утвержденного Постановлением (далее - административный регламент), слова «uagizo@kaluga-gov.ru» заменить словами «uagizo_kaluga@adm.kaluga.ru».

2. Настоящее постановление вступает в силу после его официального опубликования.

3. Контроль за исполнением настоящего постановления возложить на управление архитектуры, градостроительства и земельных отношений города Калуги.

Городской Голова города Калуги Д.А. Денисов



**РОССИЙСКАЯ ФЕДЕРАЦИЯ
КАЛУЖСКАЯ ОБЛАСТЬ
ГОРОДСКАЯ УПРАВА ГОРОДА КАЛУГИ
ПОСТАНОВЛЕНИЕ**

от 20.11.2023

№ 430-п

О внесении изменений в постановление Городской Управы города Калуги от 02.08.2022 № 288-п «Об утверждении типового положения о закупке»

На основании Федерального закона от 18.07.2011 № 223-ФЗ «О закупках товаров, работ, услуг отдельными видами юридических лиц», в соответствии со статьями 36, 38, 44 Устава муниципального образования «Город Калуга» ПОСТА-

www.nedelya40.ru

НОВЛЯЮ:

1. Внести в типовое положение о закупке товаров, работ и услуг, утвержденное постановлением Городской Управы города Калуги от 02.08.2022 № 288-п (далее - Типовое положение), следующие изменения:

1.1. Подпункт 30.4.6 пункта 30.4 раздела 30 Типового положения изложить в следующей редакции:

«30.4.6. Для поставки тепловой энергии и (или) горячей воды, поставки тепловой энергии (пара):

Окончательные расчеты за отпущенную тепловую энергию и (или) горячую воду в расчетном периоде производятся до 15-го числа месяца, следующего за расчетным. Сумма предоплаты учитывается в следующем расчетном периоде».

1.2. Пункт 30.4 раздела 30 Типового положения дополнить подпунктом 30.4.16 следующего содержания:

«30.4.16. Для оплаты запасных частей для автотранспортных средств:

Заказчик производит оплату авансового платежа в размере 100 процентов цены поставляемых запасных частей для автотранспортных средств».

2. Настоящее постановление вступает в силу после его официального опубликования.

3. Контроль за исполнением настоящего постановления оставляю за собой.

Городской Голова города Калуги Д.А. Денисов



**РОССИЙСКАЯ ФЕДЕРАЦИЯ
КАЛУЖСКАЯ ОБЛАСТЬ
ГОРОДСКАЯ УПРАВА ГОРОДА КАЛУГИ
ПОСТАНОВЛЕНИЕ**

от 20.11.2023

№ 431-п

О внесении изменения в постановление Городской Управы города Калуги от 15.05.2020 № 147-п «Об утверждении административного регламента предоставления муниципальной услуги по уведомительной регистрации трудовых договоров, заключенных (прекращенных) работодателем - физическим лицом, не являющимся индивидуальным предпринимателем, с работником»

На основании Федерального закона от 27.07.2010 № 210-ФЗ «Об организации предоставления государственных и муниципальных услуг», в соответствии со статьями 36, 38, 44 Устава муниципального образования «Город Калуга» ПОСТАНОВЛЯЮ:

1. Внести в постановление Городской Управы города Калуги от 15.05.2020 № 147-п «Об утверждении административного регламента предоставления муниципальной услуги по уведомительной регистрации трудовых договоров, заключенных (прекращенных) работодателем - физическим лицом, не являющимся индивидуальным предпринимателем, с работником» (далее - Постановление) следующее изменение:

1.1. По тексту подпункта 1.3.1 пункта 1.3 раздела 1 приложения к Постановлению слова «economy@kaluga-gov.ru» заменить словами «ueio_kaluga@adm.kaluga.ru».

2. Настоящее постановление вступает в силу после его официального опубликования (обнародования).

3. Контроль за исполнением настоящего постановления возложить на управление экономики и имущественных отношений города Калуги.

Городской Голова города Калуги Д.А. Денисов

**Официальный сайт
Городской Управы
города Калуги –**



www.kaluga-gov.ru

**ГАЗЕТУ В ЭЛЕКТРОННОМ ВИДЕ
МОЖНО СКАЧАТЬ НА САЙТЕ**

WWW.NEDELJA40.RU



**РОССИЙСКАЯ ФЕДЕРАЦИЯ
КАЛУЖСКАЯ ОБЛАСТЬ
ГОРОДСКАЯ УПРАВА ГОРОДА КАЛУГИ
ПОСТАНОВЛЕНИЕ**

от 24.11.2023

№ 433-п

О внесении изменений в постановление Городской Управы города Калуги от 07.09.2012 № 320-п «Об утверждении административного регламента предоставления государственной услуги «Назначение ежемесячных выплат семьям, имеющим детей»

В соответствии с Федеральным законом от 27.07.2010 № 210-ФЗ «Об организации предоставления государственных и муниципальных услуг», Законом Калужской области от 30.12.2004 № 10-ОЗ «О ежемесячном пособии на ребенка», приказом министерства труда и социальной защиты Калужской области от 23.03.2023 № 644-П «Об утверждении Положения о порядке назначения и выплаты ежемесячного пособия на ребенка, порядке расчета среднедушевого дохода семьи, требованиях к составу семьи и перечне видов доходов, учитываемых при расчете среднедушевого дохода семьи, перечне документов, необходимых для назначения указанного пособия, и форме заявления о его назначении», статьями 36, 43 Устава муниципального образования «Город Калуга» ПОСТАНОВЛЯЮ:

1. Внести следующие изменения в постановление Городской Управы города Калуги от 07.09.2012 № 320-п «Об утверждении административного регламента предоставления государственной услуги «Назначение ежемесячных выплат семьям, имеющим детей», (далее - постановление):

1.1. В названии и по тексту постановления слова «Назначение ежемесячных выплат семьям, имеющим детей» заменить словами «Назначение ежемесячного пособия на ребенка».

1.2. В преамбуле постановления слова «Законом Калужской области от 30.12.2004 № 10-ОЗ «О ежемесячных выплатах семьям, имеющим детей» заменить словами «Законом Калужской области от 30.12.2004 № 10-ОЗ «О ежемесячном пособии на ребенка», слова «постановлением Правительства Калужской области от 12.01.2005 № 2 «Об утверждении Положения о порядке назначения и выплаты ежемесячного пособия на ребенка» заменить словами «приказом министерства труда и социальной защиты Калужской области от 23.03.2023 № 644-П «Об утверждении Положения о порядке назначения и выплаты ежемесячного пособия на ребенка, порядке расчета среднедушевого дохода семьи, требованиях к составу семьи и перечне доходов, учитываемых при расчете среднедушевого дохода семьи, перечне документов, необходимых для назначения указанного пособия, и форме заявления о его назначении».

1.3. Приложение к постановлению изложить в новой редакции согласно приложению к настоящему постановлению.

2. Настоящее постановление вступает в силу после его официального опубликования и распространяется на правоотношения, возникшие с 1 апреля 2023 года.

3. Контроль за исполнением настоящего постановления возложить на управление социальной защиты города Калуги.

Городской Голова города Калуги **Д.А. Денисов**



**РОССИЙСКАЯ ФЕДЕРАЦИЯ
КАЛУЖСКАЯ ОБЛАСТЬ
ГОРОДСКАЯ УПРАВА ГОРОДА КАЛУГИ
ПОСТАНОВЛЕНИЕ**

от 24.11.2023

№ 4791-пи

О внесении изменений в постановление Городской Управы города Калуги от 18.01.2013 № 252-пи «Об образовании на территории муниципального образования «Город Калуга» избирательных участков, участков референдума»

В соответствии с пунктом 2 статьи 19 Федерального закона от 12.06.2002 № 67-ФЗ «Об основных гарантиях избирательных прав и права на участие в референдуме граждан Российской Федерации», на основании статей 36, 43 Устава муниципального образования «Город Калуга» ПОСТАНОВЛЯЮ:

1. Внести следующие изменения в постановление Городской Управы города Калуги от 18.01.2013 № 252-пи «Об образовании на территории муниципального образования «Город Калуга» избирательных участков, участков референдума» (далее - постановление):

1.1. Изложить приложение 1 к постановлению в новой редакции согласно приложению 1 к настоящему постановлению.

1.2. Изложить приложение 2 к постановлению в новой редакции согласно приложению 2 к настоящему постановлению.

1.3. Изложить приложение 3 к постановлению в новой редакции согласно приложению 3 к настоящему постановлению.

2. Настоящее постановление вступает в силу с момента его принятия и подлежит официальному опубликованию.

3. Контроль за исполнением настоящего постановления оставляю за собой.

Городской Голова города Калуги **Д.А. Денисов**

Приложение 1 к постановлению Городской Управы города Калуги от 24.11.2023 № 4791-пи

**Список избирательных участков, участков референдума
Территориальной избирательной комиссии Ленинского округа города Калуги**

ИЗБИРАТЕЛЬНЫЙ УЧАСТОК, УЧАСТОК РЕФЕРЕНДУМА № 0901

В состав избирательного участка, участка референдума включена часть города Калуги:

Улицы: Академика Королева, № 4, 8, 10а, Гагарина, № 9, 11, 13, 13 к.1, 13а, Космонавта Волкова, Космонавта Комарова с № 3 по № 13/49 (нечетная сторона), Октябрьская с № 17 по № 23а (нечетная сторона) и с № 48 по № 92 (четная

сторона), Парижской Коммуны, Циолковского с № 33 по № 77а, б (нечетная сторона) и с № 34 по № 62 (четная сторона).

Переулки: Парковый, Совхозный.

Проезд Загородносадский.

Территория лечебных корпусов ГБУЗ КО «Калужская городская больница № 5».

Место нахождения участковой избирательной комиссии, комиссии референдума и помещения для голосования: Калужская область, город Калуга, улица Академика Королева, 14/25 - помещение МБОУ «Средняя общеобразовательная школа № 6 имени

А.С. Пушкина» г. Калуги.

Численность избирателей, участников референдума – 2191.

ИЗБИРАТЕЛЬНЫЙ УЧАСТОК, УЧАСТОК РЕФЕРЕНДУМА № 0902

В состав избирательного участка, участка референдума включена часть города Калуги:

Улицы: Академика Королева с № 1 по № 43 (нечетная сторона), Гоголя, Добровольского с № 3 по № 31 (нечетная сторона), с № 4 по № 28 (четная сторона), Октябрьская, № 9а, 11, 13 к.1, 13 к.2, 20, 24, 26, Суворова с № 2 по № 28 (четная сторона), Циолковского, № 25, 27, Яченская.

Переулок Октябрьский.

Проезд Октябрьский.

Территория лечебных корпусов ГБУЗ КО «Калужская областная клиническая больница скорой медицинской помощи» им. К.Н. Шевченко.

Место нахождения участковой избирательной комиссии, комиссии референдума и помещения для голосования: Калужская область, город Калуга, улица Академика Королева, 39 строение 1 - помещение Калужского филиала ФГБОУ ВО МГТУ им. Н.Э. Баумана.

Численность избирателей, участников референдума – 1519.

ИЗБИРАТЕЛЬНЫЙ УЧАСТОК, УЧАСТОК РЕФЕРЕНДУМА № 0903

В состав избирательного участка, участка референдума включена часть города Калуги:

Улицы: Большевиков, Добровольского с № 41/16 по № 49 (нечетная сторона), Октябрьская с № 2 по № 16/41 (четная сторона), Плеханова, № 38, 42, Суворова с № 36 по № 60 (четная сторона), Циолковского, № 1, 5, 7.

Площадь Мира, № 2.

Место нахождения участковой избирательной комиссии, комиссии референдума и помещения для голосования: Калужская область, город Калуга, улица Гагарина, 3 - помещение Калужского филиала ФГБОУ ВО МГТУ им. Н.Э. Баумана.

Численность избирателей, участников референдума – 2448.

ИЗБИРАТЕЛЬНЫЙ УЧАСТОК, УЧАСТОК РЕФЕРЕНДУМА № 0904

В состав избирательного участка, участка референдума включена часть города Калуги:

Улицы: Баумана, № 3, 4, 5, 5а, Георгиевская с № 3 по № 51 (нечетная сторона), Дзержинского, № 1/46, 4, 6, 15, 15а, 17, 26, 28, Достоевского, № 4, 4а, 8, 10, 12, 20а, Кирова, № 14а, 16, Плеханова, № 51, 53, 68, 70, 72, Рылеева с № 44 по № 64а (четная сторона) и с № 55 по № 75 (нечетная сторона).

Площадь Мира, № 3, 4/1.

Место нахождения участковой избирательной комиссии, комиссии референдума и помещения для голосования: Калужская область, город Калуга, улица Рылеева, 39 - помещение ГАПОУ КО «Калужский колледж экономики и технологий».

Численность избирателей, участников референдума – 1660.

ИЗБИРАТЕЛЬНЫЙ УЧАСТОК, УЧАСТОК РЕФЕРЕНДУМА № 0905

В состав избирательного участка, участка референдума включена часть города Калуги:

Улицы: 3-5 июля, Академика Королева с № 16а по № 28 (четная сторона) и с № 49 по № 65/17 (нечетная сторона), Баумана с № 11 по № 49 (нечетная сторона) и с № 48 по

№ 66/10 (четная сторона), Березуевская, Берендяковская, Гагарина, № 6, 6а/47, 8, 8а, 38а, Георгиевская с № 2/12 по № 6 к.1 (четная сторона), Космонавта Комарова с № 33 по № 37/39 (нечетная сторона) и с № 26 по № 68 (четная сторона), Смоленская.

Переулки: 1-й Берендяковский, 2-й Берендяковский, Пушкина, Смоленский.

Место нахождения участковой избирательной комиссии, комиссии референдума и помещения для голосования: Калужская область, город Калуга, улица Баумана, 29 - помещение МБОУ «Средняя общеобразовательная школа № 13» г. Калуги.

Численность избирателей, участников референдума – 2210.

ИЗБИРАТЕЛЬНЫЙ УЧАСТОК, УЧАСТОК РЕФЕРЕНДУМА № 0906

В состав избирательного участка, участка референдума включена часть города Калуги:

Улицы: Баумана с № 12/17 по № 42 (четная сторона), Георгиевская с № 12 по № 32 (четная сторона), Карла Маркса, Космонавта Комарова с № 43 по № 61 (нечетная сторона), Плеханова с № 71а по № 83/51 (нечетная сторона), с № 78 по № 96 (четная сторона), Пушкина.

Площадь Старый торг.

Место нахождения участковой избирательной комиссии, комиссии референдума и помещения для голосования: Калужская область, город Калуга, улица Баумана, 29 - помещение МБОУ «Средняя общеобразовательная школа № 13» г. Калуги.

Численность избирателей, участников референдума – 1469.

ИЗБИРАТЕЛЬНЫЙ УЧАСТОК, УЧАСТОК РЕФЕРЕНДУМА № 0907

В состав избирательного участка, участка референдума включена часть города Калуги:

Улицы: Воробьевская, Кавказ, Красная Гора, кроме № 29а, 31, Кутузова, № 10, Монастырская (четная сторона), Набережная, Подвойского, кроме № 27, 31, 33, 35.

Переулки: 1-й Красноармейский, Воробьевский.

Место нахождения участковой избирательной комиссии, комиссии референдума и помещения для голосования: Калужская область, город Калуга, улица Кутузова, 22 - помещение МБОУ «Лицей № 9 им. К.Э. Циолковского» г. Калуги.

Численность избирателей, участников референдума – 545.

ИЗБИРАТЕЛЬНЫЙ УЧАСТОК, УЧАСТОК РЕФЕРЕНДУМА № 0908

В состав избирательного участка, участка референдума включена часть города Калуги:

Улицы: Воскресенская с № 4/25 по № 32 (четная сторона), Дарвина, Достоевского с № 28 по № 48 (четная сторона), Карпова, Космонавта Пацаева, Кутузова с № 3/5 по № 11 (нечетная сторона), Ленина с № 92 по № 104 (четная сторона) и с № 97 по № 125 (нечетная сторона), 125а, Театральная с № 24/36 по № 36 (четная сторона) и с № 25 по № 43/8 (нечетная сторона), Чебышева.

Переулки: Гостинорядский, Карпова.

Тупик Софьи Перовской.

Место нахождения участковой избирательной комиссии, комиссии референдума и помещения для голосования: Калужская область, город Калуга, переулок Воскресенский, 4 - помещение ФГБОУ ВО «Калужский государственный университет им. К.Э. Циолковского».

Численность избирателей, участников референдума – 1734.

ИЗБИРАТЕЛЬНЫЙ УЧАСТОК, УЧАСТОК РЕФЕРЕНДУМА № 0909

В состав избирательного участка, участка референдума включена часть города Калуги:

Улицы: Дзержинского, № 25, 31, 31б и с № 42 по № 62 (четная сторона), Достоевского с № 21 по № 57 (нечетная сторона), Кирова с № 26 по № 44а (четная сторона), Ленина, № 85, 86, 87, 88/1, 88б, Луначарского, № 2, 4, 6, 10/15, Марата, Московская, № 1, 3, 7, 8, 18, Театральная, № 15, 17, 21 и с № 6 по № 22/43 (четная сторона).

Переулок Старичков, № 5, 7.

Место нахождения участковой избирательной комиссии, комиссии референдума и помещения для голосования: Калужская область, город Калуга, улица Дзержинского, 49 - помещение МБОУ «Средняя общеобразовательная школа № 5» г. Калуги.

Численность избирателей, участников референдума – 1364.

ИЗБИРАТЕЛЬНЫЙ УЧАСТОК, УЧАСТОК РЕФЕРЕНДУМА № 0910

В состав избирательного участка, участка референдума включена часть города Калуги:

Улицы: Герцена, № 26, 29, 31, Кирова с № 9 по № 23а (нечетная сторона), Плеханова, № 41, 43, Рылеева, № 34, 34а, 36, 41, Суворова с № 80 по № 116 (четная сторона).

Место нахождения участковой избирательной комиссии, комиссии референдума и помещения для голосования: Калужская область, город Калуга, улица Герцена, 34 - помещение ГБПОУ КО «Калужский колледж народного хозяйства и природоустройства».

Численность избирателей, участников референдума – 1326.

ИЗБИРАТЕЛЬНЫЙ УЧАСТОК, УЧАСТОК РЕФЕРЕНДУМА № 0911

В состав избирательного участка, участка референдума включена часть города Калуги:

Улицы: Дзержинского, № 51, Кирова, № 25, 25а, 25е и с № 52 по № 64 (четная сторона), Ленина, № 80, 82, Московская, № 17, 19, 31 и с № 20 по № 48 (четная сторона), Суворова, № 118, 120, Театральная с № 1 по № 13 (нечетная сторона).

Место нахождения участковой избирательной комиссии, комиссии референдума и помещения для голосования: Калужская область, город Калуга, улица Дзержинского, 57 - помещение МБОУ «Средняя общеобразовательная школа № 3 им. Г.В. Зиминой» г. Калуги.

Численность избирателей, участников референдума – 1211.

ИЗБИРАТЕЛЬНЫЙ УЧАСТОК, УЧАСТОК РЕФЕРЕНДУМА № 0912

В состав избирательного участка, участка референдума включена часть города Калуги:

Улицы: Дзержинского, № 63, 69, 71, Кирова с № 43 по № 61 (нечетная сторона) и с № 68 по № 74 (четная сторона), Ленина, № 69, 73 к.1, 73б, Суворова с № 142 по № 160 к.1 (четная сторона).

Место нахождения участковой избирательной комиссии, комиссии референдума: Калужская область, город Калуга, улица Ленина, 74, каб.111 – помещение Калужской городской общественной организации инвалидов Чернобыля «Мужество».

Место нахождения помещения для голосования в день голосования: город Калуга, улица Ленина, 74, холл 2 этажа – помещение ГБУ «Калужская областная служба недвижимости».

Численность избирателей, участников референдума – 2220.

ИЗБИРАТЕЛЬНЫЙ УЧАСТОК, УЧАСТОК РЕФЕРЕНДУМА № 0913

В состав избирательного участка, участка референдума включена часть города Калуги:

Улицы: Дзержинского, № 67, с № 81а по № 93 (нечетная сторона), с № 72 по № 92 (четная сторона) и № 92а, 92б, 92б к.1, 92 к.2, Кирова с № 76 по № 92б (четная сторона), Луначарского, № 3, Тульская с № 5 по № 21 (нечетная сторона).

Место нахождения участковой избирательной комиссии, комиссии референдума и помещения для голосования: Калужская область, город Калуга, улица Ленина, 83 - помещение ФГБОУ ВО «Калужский государственный университет им. К.Э. Циолковского».

Численность избирателей, участников референдума – 2125.

ИЗБИРАТЕЛЬНЫЙ УЧАСТОК, УЧАСТОК РЕФЕРЕНДУМА № 0914

В состав избирательного участка, участка референдума включена часть города Калуги:

Улицы: Воскресенская с № 3 по № 25 (нечетная сторона), Декабристов с № 5 по № 15, Луначарского с № 12 по № 30 (четная сторона) и с № 9/2 по № 43 (нечетная сторона), Никитина с № 5 по № 25 (нечетная сторона), Тульская с № 4 по № 16 (четная сторона).

Переулки: Воскресенский, Григоров, Каракозова, Старичков (четная сторона), Старообрядческий.

Место нахождения участковой избирательной комиссии, комиссии референдума и помещения для голосования: Калужская область, город Калуга, переулок Воскресенский, 4 - помещение ФГБОУ ВО «Калужский государственный университет им. К.Э. Циолковского».

Численность избирателей, участников референдума – 2349.

ИЗБИРАТЕЛЬНЫЙ УЧАСТОК, УЧАСТОК РЕФЕРЕНДУМА № 0915

В состав избирательного участка, участка референдума включена часть города Калуги:

Улицы: Вилонова, № 8, 10, 12 и с № 7 по № 41 (нечетная сторона), Воскресенская с № 27 по № 31 (нечетная сторона), Декабристов, № 1 и четная сторона, Кутузова с № 19 по № 35 (нечетная сторона), Луначарского с № 32 по № 44 (четная сторона) и с № 45 по № 53 (нечетная сторона), Никитина, № 8а, 10, 12, Первомайская с № 3 по № 63 (нечетная сторона) и с № 2а по № 18 (четная сторона).

Переулок Никитина с № 1 по № 17 (нечетная сторона).

Территория лечебных корпусов ГБУЗ КО «Калужский областной клинический кожно-венерологический диспансер».

Место нахождения участковой избирательной комиссии, комиссии референдума и помещения для голосования: Калужская область, город Калуга, улица Вилонова, 12 - помещение общежития Калужского филиала ФГБОУ ВО «Петербургский государственный университет путей сообщения Императора Александра I» (Калужский филиал ПГУПС).

Численность избирателей, участников референдума – 1235.

ИЗБИРАТЕЛЬНЫЙ УЧАСТОК, УЧАСТОК РЕФЕРЕНДУМА № 0916

В состав избирательного участка, участка референдума включена часть города Калуги:

Улицы: 2-я Набережная, Вилонова, № 16, Детей Коммунаров, Зеленый крупец с № 2 по № 14 (четная сторона), Красная Гора, № 29а, 31, Кутузова с № 14 по № 30/48 (четная сторона), Луначарского с № 50 по № 62 (четная сторона), Монастырская (нечетная сторона), Подвойского, № 27, 31, 33, 35.

Переулки: 2-й Красноармейский, Подвойского.

Место нахождения участковой избирательной комиссии, комиссии референдума и помещения для голосования: Калужская область, город Калуга, улица Вилонова, 16 - помещение общежития ГАПОУ КО «Калужский базовый медицинский колледж».

Численность избирателей, участников референдума – 1094.

ИЗБИРАТЕЛЬНЫЙ УЧАСТОК, УЧАСТОК РЕФЕРЕНДУМА № 0917

В состав избирательного участка, участка референдума включена часть города Калуги:

Улицы: Беляева с № 18 по № 50 (четная сторона), Зеленый крупец с № 1 по № 29 (нечетная сторона), с № 18 по № 32 (четная сторона), Знаменская с № 1 по № 37, № 45 (нечетная сторона) и с № 2 по № 34 (четная сторона), Луначарского, № 63, 65, Салтыкова-Щедрина с № 2/61 по № 28 (четная сторона).

Переулки: Знаменский, Луначарского.

Территория лечебных корпусов ГБУЗ КО «Детская городская больница», ГБУЗ КО «Наркологический диспансер Калужской области».

Место нахождения участковой избирательной комиссии, комиссии референдума и помещения для голосования: Калужская область, город Калуга, улица Салтыкова-Щедрина, 10 - помещение ГБУ КО «Областной молодежный центр».

Численность избирателей, участников референдума – 1717.

ИЗБИРАТЕЛЬНЫЙ УЧАСТОК, УЧАСТОК РЕФЕРЕНДУМА № 0918

В состав избирательного участка, участка референдума включена часть города Калуги:

Улицы: Беляева (нечетная сторона), Вилонова, № 34, 38, Знаменская с № 40 по № 64 (четная сторона) и № 59, 61, 63, Николо-Козинская с № 98 по № 116 (четная сторона), Новоржевская, Первомайская с № 22 по № 52 (четная сторона) и с № 73 по № 101 (нечетная сторона), Салтыкова-Щедрина с № 23 по № 93 (нечетная сторона) и с № 44 по № 58 (четная сторона).

Переулки: 1-й Больничный (четная сторона), Даниловский, Лапушкина, Никитина с № 2 по № 12 (четная сторона) и с № 21 по № 55 (нечетная сторона), Новый, Салтыкова-Щедрина.

Место нахождения участковой избирательной комиссии, комиссии референдума и помещения для голосования: Калужская область, город Калуга, улица Беляева, 2 - помещение МБОУ «Средняя общеобразовательная школа № 8» г. Калуги.

Численность избирателей, участников референдума – 2120.

ИЗБИРАТЕЛЬНЫЙ УЧАСТОК, УЧАСТОК РЕФЕРЕНДУМА № 0919

В состав избирательного участка, участка референдума включена часть города Калуги:

Улицы: Войкова, Краснопивцева, Николо-Козинская, № 120, 122, 124, 126, 133, Салтыкова-Щедрина с № 60 по № 72, № 74 к.1, 74 к.2 и с № 101 по № 133 (нечетная сторона), Степана Разина с № 95 по № 99 (нечетная сторона) и с № 122 по № 144 (четная сторона).

Место нахождения участковой избирательной комиссии, комиссии референдума и помещения для голосования: Калужская область, город Калуга, улица Салтыкова-Щедрина, 66а - помещение ГКОУ КО «Калужская школа для обучающихся с ограниченными возможностями здоровья «Гармония».

Численность избирателей, участников референдума – 2035.

ИЗБИРАТЕЛЬНЫЙ УЧАСТОК, УЧАСТОК РЕФЕРЕНДУМА № 0920

В состав избирательного участка, участка референдума включена часть города Калуги:

Улицы: Николо-Козинская с № 69 по № 79 (нечетная сторона) и № 90, 92, 92а Степана Разина с № 48 по № 64 (четная сторона).

Место нахождения участковой избирательной комиссии, комиссии референдума и помещения для голосования: Калужская область, город Калуга, улица Салтыкова-Щедрина, 66а - помещение ГКОУ КО «Калужская школа для обучающихся с ограниченными возможностями здоровья «Гармония».

Численность избирателей, участников референдума – 2182.

ИЗБИРАТЕЛЬНЫЙ УЧАСТОК, УЧАСТОК РЕФЕРЕНДУМА № 0921

В состав избирательного участка, участка референдума включена часть города Калуги:

Улицы: Мичурина, № 4, 6, 8, Никитина с № 14 по № 36 (четная сторона), с № 27 по № 53 (нечетная сторона), Николо-Козинская с № 46 по № 84 (четная сторона) и № 57, 61, 65, 67, Степана Разина № 38, 40, 42.

Переулки: 1-й Больничный (нечетная сторона), Тульский с № 10 по № 88 (четная сторона) и с № 23 по № 75 (нечетная сторона).

Тупик Клары Цеткин.

Место нахождения участковой избирательной комиссии, комиссии референдума и помещения для голосования: Калужская область, город Калуга, улица Николо-Козинская, 68 - помещение МБОУ «Средняя общеобразовательная школа № 45 имени Маршала Советского Союза Г.К. Жукова» г. Калуги.

Численность избирателей, участников референдума – 2202.

ИЗБИРАТЕЛЬНЫЙ УЧАСТОК, УЧАСТОК РЕФЕРЕНДУМА № 0922

В состав избирательного участка, участка референдума включена часть города Калуги:

Улицы: Мичурина с № 1 по № 11а (нечетная сторона) и № 10, 12, Николо-Козинская с № 24 по № 36 (четная сторона) и с № 25 по № 55 (нечетная сторона), Степана Разина, № 5, 7, 24, 28, 34/15, Тульская с № 18 по № 56 (четная сторона, кроме № 42/9, 44, 46), Фридриха Энгельса, № 64, 66, 68.

Переулок Тульский, № 8, 8а, 8б, 8в и с № 3 по № 21/1 (нечетная сторона).

Место нахождения участковой избирательной комиссии, комиссии референдума и помещения для голосования: Калужская область, город Калуга, улица Степана Разина, 26 - помещение ФГБОУ ВО «Калужский государственный университет им. К.Э. Циолковского».

Численность избирателей, участников референдума – 2001.

ИЗБИРАТЕЛЬНЫЙ УЧАСТОК, УЧАСТОК РЕФЕРЕНДУМА № 0923

В состав избирательного участка, участка референдума включена часть города Калуги:

Улицы: Дзержинского, № 95, Кирова, № 96, 98, Николо-Козинская, № 3, 5, 7, 22, Степана Разина, № 4, 6, Тульская, № 23, 42/9, 44, 46, 49.

Площадь Победы, № 11/2, 12, 13, 14, 15.

Место нахождения участковой избирательной комиссии, комиссии референдума и помещения для голосования: Калужская область, город Калуга, улица Кирова, 31 - помещение ГБУК КО «Дом народного творчества и кино «Центральный».

Численность избирателей, участников референдума – 1903.

ИЗБИРАТЕЛЬНЫЙ УЧАСТОК, УЧАСТОК РЕФЕРЕНДУМА № 0924

В состав избирательного участка, участка референдума включена часть города Калуги:

Улицы: Кирова, № 67, Максима Горького, № 10, Маршала Жукова, № 3, 3 к.1, 5, Суворова, № 174, 188, Фридриха Энгельса, № 17, 20.

Переулок Теренинский, № 6а, 8.

Площадь Победы, № 1, 2, 3, 4, 5, 7.

Место нахождения участковой избирательной комиссии, комиссии референдума и помещения для голосования: Калужская область, город Калуга, улица Суворова, 179 - помещение ГАУ ДО КО «Спортивная школа «Победа».

Численность избирателей, участников референдума – 1538.

ИЗБИРАТЕЛЬНЫЙ УЧАСТОК, УЧАСТОК РЕФЕРЕНДУМА № 0925

В состав избирательного участка, участка референдума включена часть города Калуги:

Улицы: Маршала Жукова, с № 4 по № 12 (четная сторона), Степана Разина № 3, Тульская, № 67, 69, Фридриха Энгельса, № 19, 21, 23, 27, 38, 40.

Переулок Фридриха Энгельса.

Площадь Победы, № 9, 10.

Место нахождения участковой избирательной комиссии, комиссии референдума и помещения для голосования: Калужская область, город Калуга, улица Маршала Жукова, 12 – МБОУ ДО «Детско-юношеский центр космического образования «Галактика» г. Калуги.

Численность избирателей, участников референдума – 1700.

ИЗБИРАТЕЛЬНЫЙ УЧАСТОК, УЧАСТОК РЕФЕРЕНДУМА № 0926

В состав избирательного участка, участка референдума включена часть города Калуги:

Улицы: Максима Горького, № 52, 54, 56, 58, 61, Мичурина, № 29, 31, 36, 38, 38а, 40, Никитина, № 81, Пестеля, № 62, Фридриха Энгельса, № 59, 61, 63.

Переулок Максима Горького.

Территория войсковой части 10199.

Место нахождения участковой избирательной комиссии, комиссии референдума и помещения для голосования: Калужская область, город Калуга, улица Тульская, 78а - помещение ГБПОУ КО «Калужский областной колледж культуры и искусств».

Численность избирателей, участников референдума – 2303.

ИЗБИРАТЕЛЬНЫЙ УЧАСТОК, УЧАСТОК РЕФЕРЕНДУМА № 0927

В состав избирательного участка, участка референдума включена часть города Калуги:

Улицы: Мичурина, № 17, 28, 30, 34, Никитина с № 40/49 по № 56 и № 65, 67, 67а, Степана Разина с № 41 по № 67 (нечетная сторона) и № 36, 44, 46, Фридриха Энгельса с № 78 по № 110 (четная сторона) и № 89, 91.

Место нахождения участковой избирательной комиссии, комиссии референдума и помещения для голосования: Калужская область, город Калуга, улица Фридриха Энгельса, 110 - помещение НП Подростковый клуб «Бригантина».

Численность избирателей, участников референдума – 2257.

ИЗБИРАТЕЛЬНЫЙ УЧАСТОК, УЧАСТОК РЕФЕРЕНДУМА № 0928

В состав избирательного участка, участка референдума включена часть города Калуги:

Улицы: Салтыкова-Щедрина, № 74, 141, Степана Разина с № 69 по № 93 (нечетная сторона), Фридриха Энгельса, № 151.

Место нахождения участковой избирательной комиссии, комиссии референдума и помещения для голосования: Калужская область, город Калуга, улица Салтыкова-Щедрина, 66 - помещение МБОУ ДО «Детско-юношеский центр космического образования «Галактика» г. Калуги.

Численность избирателей, участников референдума – 1705.

ИЗБИРАТЕЛЬНЫЙ УЧАСТОК, УЧАСТОК РЕФЕРЕНДУМА № 0929

В состав избирательного участка, участка референдума включена часть города Калуги:

Улицы: Максима Горького с № 82 по № 110 (четная сторона) и № 85а, 89, Никитина, № 58, 62а, Фридриха Энгельса с № 113 по № 149 (нечетная сторона).

Территория лечебных корпусов ГБУЗ КО «Калужская городская больница № 4 им. А.С. Хлюстина».

Место нахождения участковой избирательной комиссии, комиссии референдума и помещения для голосования: Калужская область, город Калуга, улица Фридриха Энгельса, 119 - помещение МБОУ «Средняя общеобразовательная школа № 18» г. Калуги.

Численность избирателей, участников референдума – 1517.

ИЗБИРАТЕЛЬНЫЙ УЧАСТОК, УЧАСТОК РЕФЕРЕНДУМА № 0930

В состав избирательного участка, участка референдума включена часть города Калуги:

Улицы: 2-я Киевка, № 1, 2, 2а, 4, 6, 7, 8, 9, 11, Александра Матросова (четная сторона), Болдина с № 2 по № 24 к.1 (четная сторона), № 11, 13 и с № 19 по № 55г (нечетная сторона), Больничная, Восточная, Некрасова, Окская ветка, Спичечная с № 13/2 по № 31 (нечетная сторона), Спортивная, № 3.

Переулок 2-й Больничный.

Территория больничных корпусов ГБУЗ КО «Городской родильный дом», ГБУЗ КО «Областная туберкулезная больница».

Место нахождения участковой избирательной комиссии, комиссии референдума и помещения для голосования: Калужская область, город Калуга, улица Болдина, 18 - помещение ГБУ ДО КО «Спортивная школа олимпийского резерва «Юность».

Численность избирателей, участников референдума – 1975.

ИЗБИРАТЕЛЬНЫЙ УЧАСТОК, УЧАСТОК РЕФЕРЕНДУМА № 0931

В состав избирательного участка, участка референдума включена часть города Калуги:

Улицы: Никитина с № 83 по № 89а (нечетная сторона), Пестеля с № 13 по 21 (нечетная сторона).

Переулки: 1-й Пестеля с № 19 по № 35 (нечетная сторона) и № 26, Малый № 2.

Место нахождения участковой избирательной комиссии, комиссии референдума и помещения для голосования: Калужская область, город Калуга, улица Мичурина, 45 - помещение МБОУ «Средняя общеобразовательная школа № 23» г. Калуги.

Численность избирателей, участников референдума – 1246.

ИЗБИРАТЕЛЬНЫЙ УЧАСТОК, УЧАСТОК РЕФЕРЕНДУМА № 0932

В состав избирательного участка, участка референдума включена часть города Калуги:

Улицы: Максима Горького с № 35/14а по № 59 (нечетная сторона), Маршала Жукова, № 14, 18, 20, Пестеля с № 8 по № 60 (четная сторона), № 1/90, Стекланников сад № 2, Тульская с № 74/45 по № 88/36 (четная сторона) и с № 101 по № 121 (нечетная сторона), № 92.

Проезд Красный.

Место нахождения участковой избирательной комиссии, комиссии референдума и помещения для голосования: Калужская область, город Калуга, улица Мичурина, 45 - помещение МБОУ «Средняя общеобразовательная школа № 23» г. Калуги.

Численность избирателей, участников референдума – 2352.

ИЗБИРАТЕЛЬНЫЙ УЧАСТОК, УЧАСТОК РЕФЕРЕНДУМА № 0933

В состав избирательного участка, участка референдума включена часть города Калуги:

Улицы: Маршала Жукова с № 22 по № 30а (четная сторона), Стекланников сад, № 1, 3, 4, Тульская с № 100 по № 124 (четная сторона) и с № 137 по 145 к.3 (нечетная сторона).

Переулки: 1-й Пестеля, № 16, 28, 30, 30 к.1, 36, Малый, кроме № 2.

Место нахождения участковой избирательной комиссии, комиссии референдума и помещения для голосования: Калужская область, город Калуга, улица Стекланников сад, 25 - помещение ГКОУ КО «Калужская общеобразовательная школа-интернат № 5 им. Ф.А. Рау для обучающихся с ограниченными возможностями здоровья».

Численность избирателей, участников референдума – 2332.

ИЗБИРАТЕЛЬНЫЙ УЧАСТОК, УЧАСТОК РЕФЕРЕНДУМА № 0934

В состав избирательного участка, участка референдума включена часть города Калуги:

Улицы: Болдина с № 3 по № 9 к.1 (нечетная сторона), Никитина с № 70 по № 108 (четная сторона) и с № 91 по № 97а (нечетная сторона), Поставалова с № 1 по № 25 (нечетная сторона).

Переулок 1-й Пестеля № 37, 46, 50.

Место нахождения участковой избирательной комиссии, комиссии референдума и помещения для голосования: Калужская область, город Калуга, улица Никитина, 74 - помещение спортивного зала МБУ ДО «Спортивная школа №1 им. ЗТР Сидоренко В.Г.» г. Калуги.

Численность избирателей, участников референдума – 1975.

ИЗБИРАТЕЛЬНЫЙ УЧАСТОК, УЧАСТОК РЕФЕРЕНДУМА № 0935

В состав избирательного участка, участка референдума включена часть города Калуги:

Улицы: 2-я Киевка, № 10, 10а, 12, 13, 14, Александра Матросова (нечетная сторона), Белинского, Болдина, № 17, Островского, Поставалова (четная сторона), Спичечная с

№ 1/14 по № 11/1 (нечетная сторона) и № 6.

Проезд 2-й Восточный.

Место нахождения участковой избирательной комиссии, комиссии референдума и помещения для голосования: Калужская область, город Калуга, улица Болдина, 15 - помещение МБОУ «Средняя общеобразовательная школа № 4» г. Калуги.

Численность избирателей, участников референдума – 2270.

ИЗБИРАТЕЛЬНЫЙ УЧАСТОК, УЧАСТОК РЕФЕРЕНДУМА № 0936

В состав избирательного участка, участка референдума включена часть города Калуги:

Улицы: Киевка, Никитина с № 114 по № 168 (четная сторона) и с № 123 по № 137 (нечетная сторона), Поставалова с № 27 по № 83 (нечетная сторона), Стекланников сад

с № 32 по № 68 (четная сторона) и № 41а, 41б, 41в, Тульская, № 130 и с № 161 по № 191 (нечетная сторона).

Переулки: Киевский, Короткий.

Проезды: Киевский, Тульский.

Место нахождения участковой избирательной комиссии, комиссии референдума и помещения для голосования: Калужская область, город Калуга, улица Никитина, 121 - помещение МБУ ДО «Центр «Красная звезда» г. Калуги.

Численность избирателей, участников референдума – 2076.

ИЗБИРАТЕЛЬНЫЙ УЧАСТОК, УЧАСТОК РЕФЕРЕНДУМА № 0937

В состав избирательного участка, участка референдума включена часть города Калуги:

Улицы: Академическая, Генерала Попова, № 2, 2/1 к.2, 2/1 к.3, 2/1 к.4, 5, 7, 9, 11/1, 13, 14/1, Спартак.

Проезд 3-й Академический.

Место нахождения участковой избирательной комиссии, комиссии референдума и помещения для голосования: Калужская область, город Калуга, улица Академическая, 6 - помещение МБОУ ДО «Детско-юношеский центр космического образования «Галактика» г. Калуги.

Численность избирателей, участников референдума – 2451.

ИЗБИРАТЕЛЬНЫЙ УЧАСТОК, УЧАСТОК РЕФЕРЕНДУМА № 0938

В состав избирательного участка, участка референдума включена часть города Калуги:

Улицы: Генерала Попова, № 4, 8, 8а, 10, 10 к.1, 10 к.2, Георгия Димитрова, кроме домов № 8, 10, 12.

Место нахождения участковой избирательной комиссии, комиссии референдума и помещения для голосования: Калужская область, город Калуга, улица Заречная, 72 - помещение МБОУ «Средняя общеобразовательная школа № 50» г. Калуги.

Численность избирателей, участников референдума – 2114.

ИЗБИРАТЕЛЬНЫЙ УЧАСТОК, УЧАСТОК РЕФЕРЕНДУМА № 0939

В состав избирательного участка, участка референдума включена часть города Калуги:

Улицы: Генерала Попова, № 18 к.3, 18 к.3а, 20, 22, 24, 28, Комфортная.

Бульвар Сиреневый.

Место нахождения участковой избирательной комиссии, комиссии референдума: Калужская область, город Калуга, улица Генерала Попова, 32 - помещение МБОУ ДО ДПЦ «Содружество» ДПК «Правобережье».

Место нахождения помещения для голосования в день голосования: Калужская область, город Калуга, улица Генерала Попова, 17 - помещение МБУ СШ «Космос» г. Калуги.

Численность избирателей, участников референдума – 2842.

ИЗБИРАТЕЛЬНЫЙ УЧАСТОК, УЧАСТОК РЕФЕРЕНДУМА № 0940

В состав избирательного участка, участка референдума включена часть города Калуги:

Улицы: Генерала Попова, № 16, 18, 18 к.1, 18 к.2, Фомушина, кроме домов № 13, 24, 26, 29, 31, 33.

Деревня Рождествено, улица Покрова, д. 4.

Место нахождения участковой избирательной комиссии, комиссии референдума и помещения для голосования: Калужская область, город Калуга, улица Генерала Попова, 17 - помещение МБУ СШ «Космос» г. Калуги.

Численность избирателей, участников референдума – 2878.

ИЗБИРАТЕЛЬНЫЙ УЧАСТОК, УЧАСТОК РЕФЕРЕНДУМА № 0941

В состав избирательного участка, участка референдума включена часть города Калуги:

Улицы: 65 лет Победы, кроме домов № 4, 6, 15, 17, 20, 21, 23, 25.

Территория подстанции Квань.

Место нахождения участковой избирательной комиссии, комиссии референдума и помещения для голосования: Калужская область, город Калуга, улица 65 лет Победы, 10 – помещение МБОУ «Средняя общеобразовательная школа № 6 имени А.С. Пушкина» г. Калуги.

Численность избирателей, участников референдума – 2703.

ИЗБИРАТЕЛЬНЫЙ УЧАСТОК, УЧАСТОК РЕФЕРЕНДУМА № 0942

В состав избирательного участка, участка референдума включена часть города Калуги:

Улица Вишневого, № 2, 3, 4, 6, 7, 8, 9, 18, 19, 19 к.1, 19 к.2, 23, 23 к.1, 25, 31, 33.

Место нахождения участковой избирательной комиссии, комиссии референдума и помещения для голосования: Калужская область, город Калуга, улица Вишневого, 5 - помещение МБОУ «Средняя общеобразовательная школа № 26» г. Калуги.

Численность избирателей, участников референдума – 2108.

ИЗБИРАТЕЛЬНЫЙ УЧАСТОК, УЧАСТОК РЕФЕРЕНДУМА № 0943

В состав избирательного участка, участка референдума включена часть города Калуги:

Улицы: Анненки, Вишневого, № 10, 11, 12, 13, 14, 15, 16, 17, 24 (общезитие), 26 (общезитие), 28 (общезитие), 29, Ипподромная, Калуга-Бор.

Переулок Анненки.

Территория садоводческих некоммерческих товариществ: «Резвань», «Факел».

Место нахождения участковой избирательной комиссии, комиссии референдума и помещения для голосования: Калужская область, город Калуга, улица Вишневого, 27 - помещение Калужского филиала ФГБОУ ВО «Российский государственный аграрный университет - МСХА им. К.А. Тимирязева».

Численность избирателей, участников референдума – 1978.

ИЗБИРАТЕЛЬНЫЙ УЧАСТОК, УЧАСТОК РЕФЕРЕНДУМА № 0944

В состав избирательного участка, участка референдума включена часть города Калуги:

Улица Привокзальная.

Казармы 180 км.

Место нахождения участковой избирательной комиссии, комиссии референдума и помещения для голосования: Калужская область, город Калуга, улица Привокзальная, 11а – помещение филиала МБУК «Культурно-досуговое объединение» - ДК «Калуга-2».

Численность избирателей, участников референдума – 1923.

ИЗБИРАТЕЛЬНЫЙ УЧАСТОК, УЧАСТОК РЕФЕРЕНДУМА № 0945

В состав избирательного участка, участка референдума включена часть города Калуги:

Улицы: Буровая, Железнодорожная, Микрорайон, Полевая, Резванская, Торф, Школьная.

Деревня Плетеневка.

Территория садоводческого некоммерческого товарищества «Песчаный».

Место нахождения участковой избирательной комиссии, комиссии референдума и помещения для голосования: Калужская область, город Калуга, улица Школьная, 3а - помещение МБОУ «Средняя общеобразовательная школа № 37» г. Калуги.

Численность избирателей, участников референдума – 1883.

ИЗБИРАТЕЛЬНЫЙ УЧАСТОК, УЧАСТОК РЕФЕРЕНДУМА № 0946

В состав избирательного участка, участка референдума включена часть города Калуги:

Деревня Мстихино.

Территория садоводческого некоммерческого товарищества «Горняк».

Место нахождения участковой избирательной комиссии, комиссии референдума: Калужская область, город Калуга, деревня Мстихино, улица Лесная, 24 к.1 - помещение МБОУ ДО «Детская школа искусств № 4» г. Калуги.

Место нахождения помещения для голосования в день голосования: Калужская область, город Калуга, деревня Мстихино, улица Радужная, 5 - помещение МБДОУ № 12 «Ромашка» г. Калуги.

Численность избирателей, участников референдума – 2336.

ИЗБИРАТЕЛЬНЫЙ УЧАСТОК, УЧАСТОК РЕФЕРЕНДУМА № 0947

В состав избирательного участка, участка референдума включена часть города Калуги:

Улицы: Березовая, Выставочная, Дачная, Каштановая, Медовая, Можайская, Нагорная, Ромодановские Дворики, Сиреневая, Ясная.

Переулки: Березовый, Ромодановские Дворики, Вишневы, Можайский.

Одоевское шоссе.

Территория войсковой части 10199.

Территория садоводческих некоммерческих товариществ: «Здоровье», «Здоровье-2», «КЭМЗ», «КЭМЗ-2», «Мичуринец», «Облисполком», «Облоно», «Природа», «Рассвет», «Рябинка», «Сад рабочих», «Сад связистов», «Связист», «Сельхозтехника», «Строитель-2», «Урожай», «Урожай-2», «Финансист».

Специальный приемник для содержания лиц, арестованных в административном порядке, УМВД России по г. Калуге, Одоевское шоссе, 5.

Место нахождения участковой избирательной комиссии, комиссии референдума и помещения для голосования: Калужская область, город Калуга, улица Ромодановские Дворики, 61 - помещение МБОУ «Средняя общеобразовательная школа № 6 имени А.С. Пушкина» г. Калуга.

Численность избирателей, участников референдума – 1655.

ИЗБИРАТЕЛЬНЫЙ УЧАСТОК, УЧАСТОК РЕФЕРЕНДУМА № 0948

В состав избирательного участка, участка референдума включена часть города Калуги:

Улицы: Бутырская, Заокская, Мелиораторов, Планерная, Секиотовская, Тульское шоссе.

Переулок Секиотовский.

Проезды: 1-й Секиотовский, 2-й Секиотовский, 3-й Секиотовский.

Села: Некрасово, Приокское лесничество.

Деревня Калашников Хутор.

Территория садоводческих некоммерческих товариществ: «Березка», «Водник», «Горпищиторг», «Лесовод», «Лесовод-2», «ОКА», «Секиотово», «Сосна», «Швейник».

Место нахождения участковой избирательной комиссии, комиссии референдума и помещения для голосования: Калужская область, город Калуга, улица Секиотовская, 13 - помещение отдела представительства Ромодановских – Шопинских сельских территорий.

Численность избирателей, участников референдума – 1203.

ИЗБИРАТЕЛЬНЫЙ УЧАСТОК, УЧАСТОК РЕФЕРЕНДУМА № 0949

В состав избирательного участка, участка референдума включена часть города Калуги:

Деревни: Андреевское, Верхняя Вырка, Животинки, Колюпаново, Нижняя Вырка, Переселенец, Сивково.

Села: Горенское, Калужской Геологоразведочной Партии, Подстанция Колюпановская.

Пионерский лагерь «Звездный».

Территория войсковой части 10199.

Место нахождения участковой избирательной комиссии, комиссии референдума и помещения для голосования: Калужская область, город Калуга, деревня Колюпаново - помещение МБОУ «Основная общеобразовательная школа № 38» г. Калуги.

Численность избирателей, участников референдума – 1601.

ИЗБИРАТЕЛЬНЫЙ УЧАСТОК, УЧАСТОК РЕФЕРЕНДУМА № 0950

В состав избирательного участка, участка референдума включена часть города Калуги:

Деревни: Георгиевское, Пучково, Тино.

Территория садоводческих некоммерческих товариществ: «Буровик», «Заокское», «Лесовод-2А».

Место нахождения участковой избирательной комиссии, комиссии референдума и помещения для голосования: Калужская область, город Калуга, деревня Пучково, улица Школьная, 15а - помещение АНО СОШ «Школа на Воскресенской».

Численность избирателей, участников референдума – 639.

ИЗБИРАТЕЛЬНЫЙ УЧАСТОК, УЧАСТОК РЕФЕРЕНДУМА № 0951

В состав избирательного участка, участка референдума включена часть города Калуги:

Деревни: Воровая, Желыбино, Рождествено, кроме улицы Покрова, д.4, Чижовка, Шопино.

Село Шахты.

Место нахождения участковой избирательной комиссии, комиссии референдума и помещения для голосования: Калужская область, город Калуга, деревня Шопино, улица Центральная, 18 - помещение филиала МБУК «Культурно-досуговое объединение» - Шопинский СДК.

Численность избирателей, участников референдума – 2819.

ИЗБИРАТЕЛЬНЫЙ УЧАСТОК, УЧАСТОК РЕФЕРЕНДУМА № 0952

В состав избирательного участка, участка референдума включена часть города Калуги:

Улицы: Георгия Амелина с № 1 по № 13, с № 15 по № 35 (нечетная сторона), Павла Ягужинского.

Место нахождения участковой избирательной комиссии, комиссии референдума и помещения для голосования: Калужская область, город Калуга, улица Братьев Луканиных, 4 - помещение МБОУ «Средняя общеобразовательная школа № 45 имени Маршала Советского Союза Г.К. Жукова» г. Калуги.

Численность избирателей, участников референдума – 2713.

ИЗБИРАТЕЛЬНЫЙ УЧАСТОК, УЧАСТОК РЕФЕРЕНДУМА № 0953

В состав избирательного участка, участка референдума включена часть города Калуги:

Улицы: Георгия Амелина с № 14 по № 42 (четная сторона), с № 39 по № 51

(нечетная сторона).

Место нахождения участковой избирательной комиссии, комиссии референдума и помещения для голосования: Калужская область, город Калуга, улица Братьев Луканиных, 4 - помещение МБОУ «Средняя общеобразовательная школа № 45 имени Маршала Советского Союза Г.К. Жукова» г. Калуги.

Численность избирателей, участников референдума – 2691.

ИЗБИРАТЕЛЬНЫЙ УЧАСТОК, УЧАСТОК РЕФЕРЕНДУМА № 0954

В состав избирательного участка, участка референдума включена часть города Калуги:

Улицы: Братьев Луканиных с № 1 по № 23 (нечетная сторона), Петра Тарасова с № 5 по № 11 (нечетная сторона), с № 17 по № 21 (нечетная сторона), с № 27 по № 31 (нечетная сторона), с № 37 по № 43 (нечетная сторона).

Место нахождения участковой избирательной комиссии, комиссии референдума и помещения для голосования: Калужская область, город Калуга, улица Братьев Луканиных, 4 - помещение МБОУ «Средняя общеобразовательная школа № 45 имени Маршала Советского Союза Г.К. Жукова» г. Калуги.

Численность избирателей, участников референдума – 2584.

ИЗБИРАТЕЛЬНЫЙ УЧАСТОК, УЧАСТОК РЕФЕРЕНДУМА № 0955

В состав избирательного участка, участка референдума включена часть города Калуги:

Улицы: Андрея Алешина, Василия Стригунова, № 1, 3, 5, 9, 11, 13, Верховая, Петра Тарасова кроме домов с № 5 по № 11 (нечетная сторона), с № 17 по № 21 (нечетная сторона), с № 27 по № 31 (нечетная сторона), с № 37 по № 43 (нечетная сторона).

Переулок Верховой.

Переулок Верховой.

Место нахождения участковой избирательной комиссии, комиссии референдума и помещения для голосования: Калужская область, город Калуга, улица Братьев Луканиных, 4 - помещение МБОУ «Средняя общеобразовательная школа № 45 имени Маршала Советского Союза Г.К. Жукова» г. Калуги.

Численность избирателей, участников референдума – 2041.

ИЗБИРАТЕЛЬНЫЙ УЧАСТОК, УЧАСТОК РЕФЕРЕНДУМА № 0956

В состав избирательного участка, участка референдума включена часть города Калуги:

Улицы: 65 лет Победы, № 20, Фомушина, № 24, 26, 29, 31, 33, Хорошая, Серафима Туликова.

Место нахождения участковой избирательной комиссии, комиссии референдума и помещения для голосования: Калужская область, город Калуга, улица 65 лет Победы, 10 – помещение МБОУ «Средняя общеобразовательная школа № 6 имени А.С. Пушкина» г. Калуги.

Численность избирателей, участников референдума – 1664.

ИЗБИРАТЕЛЬНЫЙ УЧАСТОК, УЧАСТОК РЕФЕРЕНДУМА № 0957

В состав избирательного участка, участка референдума включена часть города Калуги:

Улицы: Богородицкая, Вишневая, Георгия Димитрова, № 8, 10, 12, Заречная, Новозаречная, Ромодановская, Спасская, Трамплинная, Шоссейная.

Переулки: Богородицкий, Заречный.

Проезд Правобережный.

Место нахождения участковой избирательной комиссии, комиссии референдума и помещения для голосования: Калужская область, город Калуга, улица Заречная, 72 - помещение МБОУ «Средняя общеобразовательная школа № 50» г. Калуги.

Численность избирателей, участников референдума – 1167.

ИЗБИРАТЕЛЬНЫЙ УЧАСТОК, УЧАСТОК РЕФЕРЕНДУМА № 0958

В состав избирательного участка, участка референдума включена часть города Калуги:

Улица Минская, Академика Потехина.

Место нахождения участковой избирательной комиссии, комиссии референдума и помещения для голосования: Калужская область, город Калуга, улица Минская, 23 - помещение МБОУ «Средняя общеобразовательная школа № 13» г. Калуги.

Численность избирателей, участников референдума – 1705.

ИЗБИРАТЕЛЬНЫЙ УЧАСТОК, УЧАСТОК РЕФЕРЕНДУМА № 0959

В состав избирательного участка, участка референдума включена часть города Калуги:

Улицы: Улицы: 65 лет Победы, № 4, 6, 15, 17, 21, 23, 25, Фомушина, № 13.

Место нахождения участковой избирательной комиссии, комиссии референдума и помещения для голосования: Калужская область, город Калуга, улица 65 лет Победы, 10 – помещение МБОУ «Средняя общеобразовательная школа № 6 имени А.С. Пушкина» г. Калуги.

Численность избирателей, участников референдума – 1371.

ИЗБИРАТЕЛЬНЫЙ УЧАСТОК, УЧАСТОК РЕФЕРЕНДУМА № 0960

В состав избирательного участка, участка референдума включена часть города Калуги:

Улицы: Бориса Литвинчука, Василия Стригунова, № 2, 4, 6, 8, 10, 12, Владимира Козлова, Снежная.

Место нахождения участковой избирательной комиссии, комиссии референдума и помещения для голосования: Калужская область, город Калуга, улица Братьев Луканиных, 4 - помещение МБОУ «Средняя общеобразовательная школа № 45 имени Маршала Советского Союза Г.К. Жукова» г. Калуги.

Численность избирателей, участников референдума – 926.

ИЗБИРАТЕЛЬНЫЙ УЧАСТОК, УЧАСТОК РЕФЕРЕНДУМА № 0961

В состав избирательного участка, участка референдума включена часть города Калуги:

Улицы: Покрова, Полесская, Энергетиков, № 35.

Переулки: 1-й Покрова, 2-й Покрова, 3-й Покрова.

Территория воинской части 6681.

Место нахождения участковой избирательной комиссии, комиссии референдума и помещения для голосования: Калужская область, город Калуга, улица Полесская, 31, пом.1 - помещение МБОУ «Средняя общеобразовательная школа № 33» г. Калуги.

Численность избирателей, участников референдума – 918.

Приложение 2 к постановлению Городской Управы города Калуги от 24.11.2023 № 4791-пи

Список избирательных участков, участков референдума Территориальной избирательной комиссии Московского округа город Калуги

ИЗБИРАТЕЛЬНЫЙ УЧАСТОК, УЧАСТОК РЕФЕРЕНДУМА № 1001

В состав избирательного участка, участка референдума включена часть города Калуги:

Улицы: Байконурская, Звездная, № 1, 2, 3, 4, 5, 6, Площадь Первых Космонавтов.

Место нахождения участковой избирательной комиссии, комиссии референдума и помещения для голосования: Калужская область, город Калуга, улица Звездная, 4 – помещение МБУ «Спортивная школа «Луч» г. Калуги».

Численность избирателей, участников референдума – 846.

ИЗБИРАТЕЛЬНЫЙ УЧАСТОК, УЧАСТОК РЕФЕРЕНДУМА № 1002

В состав избирательного участка, участка референдума включена часть города Калуги:

Улицы: Звездная с № 11 по № 15, с № 19 по № 21 (нечетная сторона), № 29 и № 12, 14, с № 18а по № 22 (четная сторона), 28.

Бульвар Байконур.

Место нахождения участковой избирательной комиссии, комиссии референдума и помещения для голосования: Калужская область, город Калуга, улица Звездная, 19а – помещение филиала МБОУ ДО «Детская школа искусств № 6» г. Калуги.

Численность избирателей, участников референдума – 2021.

ИЗБИРАТЕЛЬНЫЙ УЧАСТОК, УЧАСТОК РЕФЕРЕНДУМА № 1003

В состав избирательного участка, участка референдума включена часть города Калуги:

Улицы: Ермоловская, Кибальчича с № 1 по № 15 (нечетная сторона).

Территория садоводческого некоммерческого товарищества «Автомобилист», «Продмонтаж».

Место нахождения участковой избирательной комиссии, комиссии референдума и помещения для голосования: Калужская область, город Калуга, улица Кибальчича, 19 – помещение МБОУ «Средняя общеобразовательная школа № 46» г. Калуги.

Численность избирателей, участников референдума – 2300.

ИЗБИРАТЕЛЬНЫЙ УЧАСТОК, УЧАСТОК РЕФЕРЕНДУМА № 1004

В состав избирательного участка, участка референдума включена часть города Калуги:

Улицы: Кибальчича, № 2, 4, 8 и с № 18 по № 32 (четная сторона).

Место нахождения участковой избирательной комиссии, комиссии референдума и помещения для голосования: Калужская область, город Калуга, улица Кибальчича, 19 – помещение МБОУ «Средняя общеобразовательная школа № 46» г. Калуги.

Численность избирателей, участников референдума – 2466.

ИЗБИРАТЕЛЬНЫЙ УЧАСТОК, УЧАСТОК РЕФЕРЕНДУМА № 1005

В состав избирательного участка, участка референдума включена часть города Калуги:

Улицы: Малоярославецкая, № 2, 4, 5, 6, 8, 10, 12, 14, 16.

Место нахождения участковой избирательной комиссии, комиссии референдума и помещения для голосования: Калужская область, город Калуга, улица Кибальчича, 19 – помещение МБОУ «Средняя общеобразовательная школа № 46» г. Калуги.

Численность избирателей, участников референдума – 2287.

ИЗБИРАТЕЛЬНЫЙ УЧАСТОК, УЧАСТОК РЕФЕРЕНДУМА № 1006

В состав избирательного участка, участка референдума включена часть города Калуги:

Улица Кубяка – все дома (нечетная сторона).

Переулок Кубяка.

Место нахождения участковой избирательной комиссии, комиссии референдума и помещения для голосования: Калужская область, город Калуга, улица Кубяка, 1 – помещение ГАПОУ КО «Калужский колледж сервиса и дизайна».

Численность избирателей, участников референдума – 2196.

ИЗБИРАТЕЛЬНЫЙ УЧАСТОК, УЧАСТОК РЕФЕРЕНДУМА № 1007

В состав избирательного участка, участка референдума включена часть города Калуги:

Улицы: Кубяка – все дома (четная сторона), Малоярославецкая, № 1, 3.

Место нахождения участковой избирательной комиссии, комиссии референдума и помещения для голосования: Калужская область, город Калуга, улица Кубяка, 1 – помещение ГАПОУ КО «Калужский колледж сервиса и дизайна».

Численность избирателей, участников референдума – 2099.

ИЗБИРАТЕЛЬНЫЙ УЧАСТОК, УЧАСТОК РЕФЕРЕНДУМА № 1008

В состав избирательного участка, участка референдума включена часть города Калуги:

Бульвар Моторостроителей.

Место нахождения участковой избирательной комиссии, комиссии референдума и помещения для голосования: Калужская область, город Калуга, бульвар Моторостроителей, 16 – помещение МБОУ «Лицей № 48» г. Калуги.

Численность избирателей, участников референдума – 2341.

ИЗБИРАТЕЛЬНЫЙ УЧАСТОК, УЧАСТОК РЕФЕРЕНДУМА № 1009

В состав избирательного участка, участка референдума включена часть города Калуги:

Улицы: 2-я Загородная.

Бульвар Энтузиастов, № 1 и с № 2 по № 8, № 12 (четная сторона).

Проезд 2-й Загородный.

Место нахождения участковой избирательной комиссии, комиссии референдума и помещения для голосования: Калужская область, город Калуга, бульвар Моторостроителей, 16 – помещение МБОУ «Лицей № 48» г. Калуги.

Численность избирателей, участников референдума – 1996.

ИЗБИРАТЕЛЬНЫЙ УЧАСТОК, УЧАСТОК РЕФЕРЕНДУМА № 1010

В состав избирательного участка, участка референдума включена часть города Калуги:

Улицы: Азаровская, № 34, 34 к.1, 40 к.2, 40 к.3, 1-я Загородная.

Бульвар Энтузиастов с № 3 по № 17 (нечетная сторона).
Проезды: 1-й Загородный, Крайний.
Место нахождения участковой избирательной комиссии, комиссии референдума и помещения для голосования: Калужская область, город Калуга, бульвар Моторостроителей, 16 – помещение МБОУ «Лицей № 48» г.Калуги.

Численность избирателей, участников референдума – 1429.

ИЗБИРАТЕЛЬНЫЙ УЧАСТОК, УЧАСТОК РЕФЕРЕНДУМА № 1011

В состав избирательного участка, участка референдума включена часть города Калуги:

Улицы: Азаровская, кроме домов № 34, 34 к.1, 40 к.1, 40 к.2, 40 к.3, Карьерная, Московская с № 291 по № 295 к.1 (нечетная сторона) и № 294, 296, 298, 302, 314, 314а, 314/51, 330, Прирельсовая, Станционная, Терепецкая.

Переулки: 1-й Карьерный, 2-й Карьерный, Станционный.

Проезд Терепецкий.

Место нахождения участковой избирательной комиссии, комиссии референдума и помещения для голосования: Калужская область, город Калуга, улица Терепецкая, 10 – помещение ГАПОУ КО «Калужский технический колледж».

Численность избирателей, участников референдума – 2000.

ИЗБИРАТЕЛЬНЫЙ УЧАСТОК, УЧАСТОК РЕФЕРЕНДУМА № 1012

В состав избирательного участка, участка референдума включена часть города Калуги:

Улицы: Гурьянова с № 5 по № 21 (нечетная сторона) и № 2г, 4 к.1, 4 к.2, 6, 6 к.1, 8, 8 к.1, 10 к.1, 10 к.2, 10 к.3, Карачевская, № 1, 3, 5, 5 к.1, 6, 8.

Место нахождения участковой избирательной комиссии, комиссии референдума и помещения для голосования: Калужская область, город Калуга, улица Гурьянова, 8 к.1 – помещение МБОУ ДО «ДПЦ «Содружество» ДПК «Торпедо».

Численность избирателей, участников референдума – 2102.

ИЗБИРАТЕЛЬНЫЙ УЧАСТОК, УЧАСТОК РЕФЕРЕНДУМА № 1013

В состав избирательного участка, участка референдума включена часть города Калуги:

Улица Гурьянова, № 23, 25, с № 29 по № 33, с № 37 по № 43 (нечетная сторона) и № 10, 12, 12 к.2, 14, 14 б, 14 к.1, 14 к.2, 14 к.3.

Место нахождения участковой избирательной комиссии, комиссии референдума и помещения для голосования: Калужская область, город Калуга, улица Гурьянова, 35 – помещение МБОУ «Средняя общеобразовательная школа № 30» г. Калуги.

Численность избирателей, участников референдума – 2005.

ИЗБИРАТЕЛЬНЫЙ УЧАСТОК, УЧАСТОК РЕФЕРЕНДУМА № 1014

В состав избирательного участка, участка референдума включена часть города Калуги:

Улицы: Гурьянова, № 45, 47, 49, 51, 53, 57, 57а, 57 к.1, Карачевская с № 7 по № 19 к.2 (нечетная сторона) и № 10, 12, 14.

Переулок Силикатный.

Место нахождения участковой избирательной комиссии, комиссии референдума и помещения для голосования: Калужская область, город Калуга, улица Гурьянова, 35 – помещение МБОУ «Средняя общеобразовательная школа № 30» г. Калуги.

Численность избирателей, участников референдума – 2178.

ИЗБИРАТЕЛЬНЫЙ УЧАСТОК, УЧАСТОК РЕФЕРЕНДУМА № 1015

В состав избирательного участка, участка референдума включена часть города Калуги:

Улицы: Анатолия Концевова, Геннадия Уланова, Александра Унтилова, Космонавта Гречко, Космонавта Елисеева, Космонавта Леонова, Валентины Терешковой, Болотная, Гурьянова, с № 57 к.2 по № 91, № 95, 97 (нечетная сторона).

Место нахождения участковой избирательной комиссии, комиссии референдума и помещения для голосования: Калужская область, город Калуга, улица Гурьянова, 65 – помещение МБОУ «Средняя общеобразовательная школа № 49» г. Калуги.

Численность избирателей, участников референдума – 2646.

ИЗБИРАТЕЛЬНЫЙ УЧАСТОК, УЧАСТОК РЕФЕРЕНДУМА № 1016

В состав избирательного участка, участка референдума включена часть города Калуги:

Улицы: Белые Росы, Гурьева гора, Гурьянова, № 16, 16 к.1, 18, 18 к.1, 18 к.2, 20, 24, 26, 32а, Изумрудная, Карачевская, № 21, 23, 23 к.1, 25, Михалевская, Осенняя.

Переулок Михалевский.

Проезды: 1-й Осенний, 2-й Осенний, 3-й Осенний.

Место нахождения участковой избирательной комиссии, комиссии референдума и помещения для голосования: Калужская область, город Калуга, улица Гурьянова, 65 – помещение МБОУ «Средняя общеобразовательная школа № 49» г. Калуги.

Численность избирателей, участников референдума – 2647.

ИЗБИРАТЕЛЬНЫЙ УЧАСТОК, УЧАСТОК РЕФЕРЕНДУМА № 1017

В состав избирательного участка, участка референдума включена часть города Калуги:

Улицы: Воинская, Линейная, Московская, № 247, 251, с № 255 по № 263, с № 267 по № 277 (нечетная сторона) и № 292а, Поселковая.

Переулки: Воинский, Линейный, Поселковый, Средний, Строительный.

Воинская часть 96624.

Место нахождения участковой избирательной комиссии, комиссии референдума и помещения для голосования: Калужская область, город Калуга, улица Поселковая, 4 – помещение МБОУ ДО «Центр развития творчества детей и юношества «Созвездие» г. Калуги.

Численность избирателей, участников референдума – 1268.

ИЗБИРАТЕЛЬНЫЙ УЧАСТОК, УЧАСТОК РЕФЕРЕНДУМА № 1018

В состав избирательного участка, участка референдума включена часть города Калуги:

Улицы: Бутомы, Глаголева, № 12, 13, 14, 15, 22, 34, 36, 38, 40, 42, 44, 48, Инженерная, Московская, № 233, 241 и с № 238 по № 242, с № 262 по № 276 (четная сторона), Переходная.

Территория садоводческого некоммерческого товарищества «Мичуринец».

Место нахождения участковой избирательной комиссии, комиссии референдума и помещения для голосования: Калужская область, город Калуга, улица Глаголева, 10а – помещение МБОУ «Средняя общеобразовательная школа № 11» г. Калуги.

Численность избирателей, участников референдума – 1835.

ИЗБИРАТЕЛЬНЫЙ УЧАСТОК, УЧАСТОК РЕФЕРЕНДУМА № 1019

В состав избирательного участка, участка референдума включена часть города Калуги:

Улицы: Глаголева с № 5 по № 11 (нечетная сторона) и с № 2 по № 10 (четная сторона), Московская с № 211 по № 227 (нечетная сторона).

Место нахождения участковой избирательной комиссии, комиссии референдума и помещения для голосования: Калужская область, город Калуга, улица Глаголева, 10а – помещение МБОУ «Средняя общеобразовательная школа № 11» г. Калуги.

Численность избирателей, участников референдума – 1735.

ИЗБИРАТЕЛЬНЫЙ УЧАСТОК, УЧАСТОК РЕФЕРЕНДУМА № 1020

В состав избирательного участка, участка референдума включена часть города Калуги:

Улицы: Литейная, Московская, № 214, 218, 228, 230, 232, 234, 236, Новая стройка.

Переулок Литейный.

Место нахождения участковой избирательной комиссии, комиссии референдума и помещения для голосования: Калужская область, город Калуга, улица Московская, 212 – помещение Дворца культуры ОАО «КТЗ».

Численность избирателей, участников референдума – 2498.

ИЗБИРАТЕЛЬНЫЙ УЧАСТОК, УЧАСТОК РЕФЕРЕНДУМА № 1021

В состав избирательного участка, участка референдума включена часть города Калуги:

Улица Билибина, № 2, 4, 6, 8, 11, 13, 15, 17, 17 к.1, 19, 21.

Место нахождения участковой избирательной комиссии, комиссии референдума и помещения для голосования: Калужская область, город Калуга, улица Московская, 212 – помещение Дворца культуры ОАО «КТЗ».

Численность избирателей, участников референдума – 2311.

ИЗБИРАТЕЛЬНЫЙ УЧАСТОК, УЧАСТОК РЕФЕРЕНДУМА № 1022

В состав избирательного участка, участка референдума включена часть города Калуги:

Улицы: Билибина, № 10, 26, 28, Огородная, Окружная, № 2, 4, Поле Свободы, № 10.

Переулок Поле Свободы.

Место нахождения участковой избирательной комиссии, комиссии референдума и помещения для голосования: Калужская область, город Калуга, улица Окружная, 4 к.3 – помещение Калужского филиала ФГБОУ ВО «Российская академия народного хозяйства и государственной службы при Президенте РФ».

Численность избирателей, участников референдума – 974.

ИЗБИРАТЕЛЬНЫЙ УЧАСТОК, УЧАСТОК РЕФЕРЕНДУМА № 1023

В состав избирательного участка, участка референдума включена часть города Калуги:

Улицы: Телевизионная, № 2а, 2 к.1, 6, 6 к.1, 7, 8, 9, 10, Тельмана.

Место нахождения участковой избирательной комиссии, комиссии референдума и помещения для голосования: Калужская область, город Калуга, улица Телевизионная, 5 – помещение МБОУ «Средняя общеобразовательная школа № 7» г. Калуги.

Численность избирателей, участников референдума – 1955.

ИЗБИРАТЕЛЬНЫЙ УЧАСТОК, УЧАСТОК РЕФЕРЕНДУМА № 1024

В состав избирательного участка, участка референдума включена часть города Калуги:

Улицы: Калинина, № 12, 18, 23, Социалистическая, Телевизионная, № 2, 4, Чичерина, № 1/5, 2/7, 8, 10 и с № 7а по № 15 (нечетная сторона).

Переулки: Калинина, Чичерина, № 28.

Территория лечебных корпусов ГБУЗ КО «Городская клиническая больница № 2 «Сосновая роща».

Место нахождения участковой избирательной комиссии, комиссии референдума и помещения для голосования: Калужская область, город Калуга, улица Телевизионная, 5 – помещение МБОУ «Средняя общеобразовательная школа № 7» г. Калуги.

Численность избирателей, участников референдума – 2086.

ИЗБИРАТЕЛЬНЫЙ УЧАСТОК, УЧАСТОК РЕФЕРЕНДУМА № 1025

В состав избирательного участка, участка референдума включена часть города Калуги:

Улицы: Калинина, № 4, 15, 25, 27, 29, 31, Кооперативная, Пионерская, Чичерина, № 12, 12 к.1, 14, 16, 16 к.1.

Переулок Чичерина, кроме дома № 28.

Территория лечебных корпусов ФКУЗ «Медико-санитарная часть УМВД России по Калужской области».

Место нахождения участковой избирательной комиссии, комиссии референдума и помещения для голосования: Калужская область, город Калуга, улица Телевизионная, 5 – помещение МБОУ «Средняя общеобразовательная школа № 7» г. Калуги.

Численность избирателей, участников референдума – 2336.

ИЗБИРАТЕЛЬНЫЙ УЧАСТОК, УЧАСТОК РЕФЕРЕНДУМА № 1026

В состав избирательного участка, участка референдума включена часть города Калуги:

Улицы: Ароматная, Багговута, Выгонная, Газовая, Гамазейная, Железняки, Лазоревая, Нижне-Гамазейная, Нижне-Лаврентьевская, Нижне-Садовая, Парковая, Правды, Садовая, Широкая.

Переулки: Железняки, Карачевский, Лаврентьевский, Лазоревый, Нижне-Лаврентьевский, Нижне-Садовый, Садовый, 1-й Садовый, 2-й Садовый.

Территория садоводческих некоммерческих товариществ: «Зеленый сад», «Изобилие», «Сосна», «Холодильщик».

Место нахождения участковой избирательной комиссии, комиссии референдума и помещения для голосования: Калужская область, город Калуга, улица Широкая, 51 – помещение МБОУ «Основная общеобразовательная школа № 20» г. Калуги.

Численность избирателей, участников референдума – 1404.

ИЗБИРАТЕЛЬНЫЙ УЧАСТОК, УЧАСТОК РЕФЕРЕНДУМА № 1027

В состав избирательного участка, участка референдума включена часть города Калуги:

Улицы: Карла Либкнехта, № 2/75, Московская, № 80, 82, 84, 120, 126, 128,

130, 176/4, Поле Свободы, № 65 и с № 77 по № 85, № 93, 101 и с № 105 по № 131а к.4 (нечетная сторона).

Место нахождения участковой избирательной комиссии, комиссии референдума и помещения для голосования: Калужская область, город Калуга, улица Карла Либкнехта, 1 – помещение МБОУ «Средняя общеобразовательная школа № 17» г. Калуги.

Численность избирателей, участников референдума – 1896.

ИЗБИРАТЕЛЬНЫЙ УЧАСТОК, УЧАСТОК РЕФЕРЕНДУМА № 1028

В состав избирательного участка, участка референдума включена часть города Калуги:

Улицы: Билибина с № 48 по № 54 (четная сторона), Ленина с № 22 по № 32 (четная сторона).

Место нахождения участковой избирательной комиссии, комиссии референдума и помещения для голосования: Калужская область, город Калуга, улица Московская, 165 – помещение МБОУ «Гимназия № 19» г. Калуги.

Численность избирателей, участников референдума – 1241.

ИЗБИРАТЕЛЬНЫЙ УЧАСТОК, УЧАСТОК РЕФЕРЕНДУМА № 1029

В состав избирательного участка, участка референдума включена часть города Калуги:

Улицы: Карла Либкнехта с № 9 по № 17 (нечетная сторона), Ленина, № 38, Московская, № 131, 167 и с № 191 по № 197 (нечетная сторона).

Место нахождения участковой избирательной комиссии, комиссии референдума и помещения для голосования: Калужская область, город Калуга, улица Московская, 165 – помещение МБОУ «Гимназия № 19» г. Калуги.

Численность избирателей, участников референдума – 1339.

ИЗБИРАТЕЛЬНЫЙ УЧАСТОК, УЧАСТОК РЕФЕРЕНДУМА № 1030

В состав избирательного участка, участка референдума включена часть города Калуги:

Улицы: Карла Либкнехта, № 8, 10, 10а, 14, 14а, 14 к.1, 16, Московская с № 109 по № 117 и с № 121 по № 129 (нечетная сторона).

Место нахождения участковой избирательной комиссии, комиссии референдума и помещения для голосования: Калужская область, город Калуга, улица Московская, 79 – помещение МБОУ «Средняя общеобразовательная школа № 14» г. Калуги.

Численность избирателей, участников референдума – 1677.

ИЗБИРАТЕЛЬНЫЙ УЧАСТОК, УЧАСТОК РЕФЕРЕНДУМА № 1031

В состав избирательного участка, участка референдума включена часть города Калуги:

Улицы: Баррикад с № 121 по № 129 (нечетная сторона), Ленина с № 40 по № 48, с № 52 по № 58 к.1, № 62, 66/3 (четная сторона), Московская, № 71.

Место нахождения участковой избирательной комиссии, комиссии референдума и помещения для голосования: Калужская область, город Калуга, улица Московская, 79 – помещение МБОУ «Средняя общеобразовательная школа № 14» г. Калуги.

Численность избирателей, участников референдума – 1767.

ИЗБИРАТЕЛЬНЫЙ УЧАСТОК, УЧАСТОК РЕФЕРЕНДУМА № 1032

В состав избирательного участка, участка референдума включена часть города Калуги:

Улицы: Высокая, Кирпичная, Колхозная, Пухова с № 1 по № 11 (нечетная сторона), с 2 по № 12 (четная сторона), № 20, 26, 28, 30, 34 к.1, Рубежная, Труда с № 1 по № 13 (нечетная сторона).

Переулки: Кирпичный, Колхозный, Труда, Черепичный, 1-й Брусничный, 2-й Брусничный.

Проезд Колхозный.

Место нахождения участковой избирательной комиссии, комиссии референдума и помещения для голосования: Калужская область, город Калуга, улица Пухова, 52 – помещение МБУК «Городской досуговый центр».

Численность избирателей, участников референдума – 2043.

ИЗБИРАТЕЛЬНЫЙ УЧАСТОК, УЧАСТОК РЕФЕРЕНДУМА № 1033

В состав избирательного участка, участка референдума включена часть города Калуги:

Улицы: Пухова с № 13 по № 23а, с № 27/25 по № 31 (нечетная сторона) и с № 40 по № 50/27 (четная сторона), Чичерина с № 17 по № 23, № 29, 31 (нечетная сторона) и с № 16а по № 22, с № 26 по № 30 (четная сторона).

Место нахождения участковой избирательной комиссии, комиссии референдума и помещения для голосования: Калужская область, город Калуга, улица Пухова, 52 – помещение МБУК «Городской досуговый центр».

Численность избирателей, участников референдума – 1755.

ИЗБИРАТЕЛЬНЫЙ УЧАСТОК, УЧАСТОК РЕФЕРЕНДУМА № 1034

В состав избирательного участка, участка референдума включена часть города Калуги:

Улицы: Окружная, № 4 к.1, 4 к.2, 6, 7, 8, 10, Поле Свободы с № 24 по № 38 (четная сторона), Пухова с № 37 по № 45 (нечетная сторона), Телевизионная с № 11 по № 27, с № 33 по № 55 (нечетная сторона), и № 12, 14, 14 к.1, 16, 20, 22, 24, 26.

Переулок Окружной.

Место нахождения участковой избирательной комиссии, комиссии референдума и помещения для голосования: Калужская область, город Калуга, улица Пухова, 52 – помещение МБУК «Городской досуговый центр».

Численность избирателей, участников референдума – 2247.

ИЗБИРАТЕЛЬНЫЙ УЧАСТОК, УЧАСТОК РЕФЕРЕНДУМА № 1035

В состав избирательного участка, участка референдума включена часть города Калуги:

Улицы: Московская, № 160а, 178, 180, 182, 184, 184 к.1, Поле Свободы, № 4, 6, 8, 12, 18а, 18в, 18г, 18д, 20, 20а, 31, 33, Пухова с № 47 по № 57 (нечетная сторона), № 56, 58.

Место нахождения участковой избирательной комиссии, комиссии референдума и помещения для голосования: Калужская область, город Калуга, улица Пухова, 54 – помещение МБОУ «Средняя общеобразовательная школа № 2 им. М.Ф. Колонтаева» г. Калуги.

Численность избирателей, участников референдума – 1258.

ИЗБИРАТЕЛЬНЫЙ УЧАСТОК, УЧАСТОК РЕФЕРЕНДУМА № 1036

В состав избирательного участка, участка референдума включена часть города Калуги:

Улицы: Баррикад, № 2, 8, 10, 12, 98, 115, 117а, 124, 126, 126 к.1, Воронина, Ле-

нина, № 68/8, 72, Московская, № 52, 52а, 58, 60, 63, 64, 65/1, 66/102, Пролетарская с № 89, 91, 93, 110, Труда № 4 к.1, 4 к.2, 6/1, 10, Чижевского, № 4.

Место нахождения участковой избирательной комиссии, комиссии референдума и помещения для голосования: Калужская область, город Калуга, улица Московская, 79 – помещение МБОУ «Средняя общеобразовательная школа № 14» г. Калуги.

Численность избирателей, участников референдума – 2223.

ИЗБИРАТЕЛЬНЫЙ УЧАСТОК, УЧАСТОК РЕФЕРЕНДУМА № 1037

В состав избирательного участка, участка референдума включена часть города Калуги:

Улицы: Герцена, № 15, 16а, 17, 17 к.1, 18, 19а, Огарева, № 9/7, 11/8, 12а, 20, 22, 26, 34а, 40 к.1, 40 к.2, 42, 44, Пролетарская, № 44, 90, 96, Суворова, № 95, 111/21, 115, 115а, 115б, 117, 119, 123/50.

Место нахождения участковой избирательной комиссии, комиссии референдума и помещения для голосования: Калужская область, город Калуга, улица Рылеева, 18 – помещение МБОУ «Лицей № 36» г. Калуги.

Численность избирателей, участников референдума – 1991.

ИЗБИРАТЕЛЬНЫЙ УЧАСТОК, УЧАСТОК РЕФЕРЕНДУМА № 1038

В состав избирательного участка, участка референдума включена часть города Калуги:

Улицы: Вооруженного восстания, Ломоносова, Суворова с № 1 по № 21, № 25, 31, 51 (нечетная сторона).

Переулки: Интернациональный, Суворова, Яченский, 2-й Интернациональный.

Место нахождения участковой избирательной комиссии, комиссии референдума и помещения для голосования: Калужская область, город Калуга, улица Рылеева, 18 – помещение МБОУ «Лицей № 36» г. Калуги.

Численность избирателей, участников референдума – 2206.

ИЗБИРАТЕЛЬНЫЙ УЧАСТОК, УЧАСТОК РЕФЕРЕНДУМА № 1039

В состав избирательного участка, участка референдума включена часть города Калуги:

Улицы: Герцена, № 2/8, 3, 4, 6, 9а, Пролетарская, № 39, 40, 41, 47, 51, 53, Рылеева, № 1/12, 3, 4, 6, Труда, № 14/2, 16, 18/1.

Место нахождения участковой избирательной комиссии, комиссии референдума и помещения для голосования: Калужская область, город Калуга, улица Плеханова, 2 к. 2 – помещение МБУ СШОР «Фехтование» г. Калуги.

Численность избирателей, участников референдума – 1885.

ИЗБИРАТЕЛЬНЫЙ УЧАСТОК, УЧАСТОК РЕФЕРЕНДУМА № 1040

В состав избирательного участка, участка референдума включена часть города Калуги:

Улицы: Огарева, № 3, 4, 6, Плеханова, № 11, 12, 26, 28, 29а, 30, Рылеева, № 14, 16, 18б, 18в, 19, 21, Суворова, № 63 к.1, 65, 67, 69, 93/26.

Место нахождения участковой избирательной комиссии, комиссии референдума и помещения для голосования: Калужская область, город Калуга, улица Рылеева, 18 – помещение МБОУ «Лицей № 36» г. Калуги.

Численность избирателей, участников референдума – 2142.

ИЗБИРАТЕЛЬНЫЙ УЧАСТОК, УЧАСТОК РЕФЕРЕНДУМА № 1041

В состав избирательного участка, участка референдума включена часть города Калуги:

Улицы: Плеханова, № 2 к.1, 2 к.2, 3, 5/1, Пролетарская, № 2, 3, 4, 6, 6а, 8, 10, 12, 14, 18, 18/7, 20, 20а, 21, 22, 23, Семеново Городище, Труда, № 19, 21, 27, 31, 31а, с № 35 по № 39 (нечетная сторона) и с № 22 по № 32 (четная сторона).

Переулки: Пролетарский, Семеново Городище.

Место нахождения участковой избирательной комиссии, комиссии референдума и помещения для голосования: Калужская область, город Калуга, улица Плеханова, 2 к. 2 – помещение МБУ СШОР «Фехтование» г. Калуги.

Численность избирателей, участников референдума – 2206.

ИЗБИРАТЕЛЬНЫЙ УЧАСТОК, УЧАСТОК РЕФЕРЕНДУМА № 1042

В состав избирательного участка, участка референдума включена часть города Калуги:

Территория железнодорожных будок: 187 км, 188 км.

Деревни: Городок, Николо-Лапиносово, Орешково, Сокорево, Угра, Яглово. Села: Козлово, Росва, Спасс.

Территория садового некоммерческого товарищества «Росва».

Место нахождения участковой избирательной комиссии, комиссии референдума и помещения для голосования: Калужская область, город Калуга, село Росва – помещение филиала МБУК «Культурно-досуговое объединение» – Росвянский СДК.

Численность избирателей, участников референдума – 1889.

ИЗБИРАТЕЛЬНЫЙ УЧАСТОК, УЧАСТОК РЕФЕРЕНДУМА № 1043

В состав избирательного участка, участка референдума включена часть города Калуги:

Улицы: Адмирала Унковского, Куровская, Мира, Молодых Горняков, Петра Семенова, Строительная, Шахтерская.

Проезды: Мира, Строительный, 1-й Петра Семенова, 2-й Петра Семенова.

Тупик Строительный.

Село Сосновый Бор.

Территория садового некоммерческого товарищества «Бетонщик».

Место нахождения участковой избирательной комиссии, комиссии референдума и помещения для голосования: Калужская область, город Калуга, улица Мира, 6а – помещение территориального представительства № 27.

Численность избирателей, участников референдума – 2307.

ИЗБИРАТЕЛЬНЫЙ УЧАСТОК, УЧАСТОК РЕФЕРЕНДУМА № 1044

«Избирательный участок, участок референдума № 1044

В состав избирательного участка, участка референдума включена часть города Калуги:

Территория железнодорожной будки 147 км.

Деревни: Большая Каменка, Юрьевка.

Поселки: Зеленый, Мирный.

Села: Муратовка, Рябинки.

Железнодорожные станции: Горенская, Тихонова Пустынь.

Территории садоводческих некоммерческих товариществ: «Гидростроитель», «Дубрава», «Космос», «Медик», «Рассвет», «Рябинка», «Сельстрой», «Сигнал».

Территория ведения гражданами садоводства и огородничества для соб-

ственных нужд «Камыш».

Место нахождения участковой избирательной комиссии, комиссии референдума и помещения для голосования: Калужская область, город Калуга, ж/д станция Тихонова Пустынь, улица Советская, 3 – помещение МБОУ «Средняя общеобразовательная школа № 39» г. Калуги.

Численность избирателей, участников референдума – 1510.

ИЗБИРАТЕЛЬНЫЙ УЧАСТОК, УЧАСТОК РЕФЕРЕНДУМА № 1045

В состав избирательного участка, участка референдума включена часть города Калуги:

Территория железнодорожной будки 157 км.

Железнодорожная станция Садовая линейно-путевой дом 153 км.

Деревня Березовка.

Поселок Новый.

Село Муратовского щебзавода.

Территории садоводческих некоммерческих товариществ: «Автомобилист», «Горняк-4», «Калужский железнодорожник», «Нагорное», «Садовый», «Снабженец», «Строитель».

Место нахождения участковой избирательной комиссии, комиссии референдума и помещения для голосования: Калужская область, город Калуга, село Муратовского щебзавода – помещение МБОУ «Средняя общеобразовательная школа № 41» г. Калуги.

Численность избирателей, участников референдума – 519.

ИЗБИРАТЕЛЬНЫЙ УЧАСТОК, УЧАСТОК РЕФЕРЕНДУМА № 1046

В состав избирательного участка, участка референдума включена часть города Калуги:

Территория железнодорожной будки 172 км.

Деревни: Бабенки, Белая, Горенское, Карачево, Крутицы.

Село Пригородного лесничества.

Улицы: Речная, Удачная, Черноsvитинская.

Переулки: Черноsvитинский, 1-й Удачный, 1-й Черноsvитинский, 2-й Удачный, 2-й Черноsvитинский, 3-й Удачный, 4-й Удачный, 5-й Удачный, 6-й Удачный.

Территории садоводческих некоммерческих товариществ: «Ока», «Сосновое», «Солнечное», «Яченка».

Место нахождения участковой избирательной комиссии, комиссии референдума и помещения для голосования: Калужская область, город Калуга, улица Гурьянова, 65 – помещение МБОУ «Средняя общеобразовательная школа № 49» г. Калуги.

Численность избирателей, участников референдума – 878.

ИЗБИРАТЕЛЬНЫЙ УЧАСТОК, УЧАСТОК РЕФЕРЕНДУМА № 1047

В состав избирательного участка, участка референдума включена часть города Калуги:

Улицы: Михайловская, Московская с № 297 по № 311 к.6, 315 к.3, 315 к.4, 315 к.5, Солнечная, Сретенская, Учхоз, Чистые ключи, Яновских.

Территория садового некоммерческого товарищества «Прогресс».

Место нахождения участковой избирательной комиссии, комиссии референдума и помещения для голосования: Калужская область, город Калуга, улица Московская, 311 – помещение КФ ФГБУ «Центральная научно-методическая ветеринарная лаборатория».

Численность избирателей, участников референдума – 2049.

ИЗБИРАТЕЛЬНЫЙ УЧАСТОК, УЧАСТОК РЕФЕРЕНДУМА № 1048

В состав избирательного участка, участка референдума включена часть города Калуги:

Улицы: Владимирская, Волковская, Дубровица, Конюшенная, Красносельская, Лиственная, Московская, № 313, 313а, 315, 315 к.1, 315 к.2, 315 к.6, 317, 319, 321, Панорамная, Сосновая.

Переулки: Волковский, 1-й Красносельский, 2-й Красносельский.

Проезды: Волковский, Сосновый.

Территория Госконюшни.

Место нахождения участковой избирательной комиссии, комиссии референдума и помещения для голосования – Калужская область, город Калуга, улица Московская, д. 315 к.1 – помещение МБОУ ДО «Детская школа искусств № 8» г. Калуги.

Численность избирателей, участников референдума – 1498.

ИЗБИРАТЕЛЬНЫЙ УЧАСТОК, УЧАСТОК РЕФЕРЕНДУМА № 1049

В состав избирательного участка, участка референдума включена часть города Калуги:

Улицы: Берестяная, Дорожная, № 34, Калужского ополчения, Красивая, Майская, № 34, 36.

Переулки: 1-й Берестяной, 2-й Берестяной.

Место нахождения участковой избирательной комиссии, комиссии референдума и помещения для голосования: Калужская область, город Калуга, улица Дорожная, 17а – помещение МБОУ «Средняя общеобразовательная школа № 51» г. Калуги.

Численность избирателей, участников референдума – 2794.

ИЗБИРАТЕЛЬНЫЙ УЧАСТОК, УЧАСТОК РЕФЕРЕНДУМА № 1050

В состав избирательного участка, участка референдума включена часть города Калуги:

Улицы: Дорожная, № 31, 33, Майская, № 32, Тепличная.

Место нахождения участковой избирательной комиссии, комиссии референдума и помещения для голосования: Калужская область, город Калуга, улица Дорожная, 17а – помещение МБОУ «Средняя общеобразовательная школа № 51» г. Калуги.

Численность избирателей, участников референдума – 2530.

ИЗБИРАТЕЛЬНЫЙ УЧАСТОК, УЧАСТОК РЕФЕРЕНДУМА № 1051

В состав избирательного участка, участка референдума включена часть города Калуги:

Улицы: Дальняя, № 1, Дорожная, № 8, 10 и с № 9 по № 17 (нечетная сторона), Майская, № 6, 8, Московская, № 327 и с № 331 по № 337 (нечетная сторона), Прохладная, Центральная, № 13, 14, 15, 16, 18, 20, 24, 29, 39а, 41, 45г, 64, 75, 96.

Переулки: Архангельский, Дальний.

Территории садоводческих некоммерческих товариществ: «Зооветтехникум», «Калужтранспострой, облсовпрофа и учителей», «Красный садовод».

Место нахождения участковой избирательной комиссии, комиссии рефе-

рендума и помещения для голосования: Калужская область, город Калуга, улица Центральная, 13а – помещение МБОУ «Средняя общеобразовательная школа № 29» г. Калуги.

Численность избирателей, участников референдума – 2077.

ИЗБИРАТЕЛЬНЫЙ УЧАСТОК, УЧАСТОК РЕФЕРЕНДУМА № 1052

В состав избирательного участка, участка референдума включена часть города Калуги:

Улицы: Весенняя, Дальняя, № 3, 3 стр.1, 21, 25, 27, 29, Дорожная, № 1, 2, 3, 3а, 4, Комсомольская, Майская, № 3, 9, 11, 13, 15, Московская, № 366 и с № 339 по № 359, с № 363 по 373в, 399 (нечетная сторона), Открытая, Полянка, Полярная, Светлая, Центральная, № 1/8, 2/6, 3, 4, 5, 7, 8, 9, 10.

Переулки: Комсомольский, 1-й Певчий, 2-й Певчий.

Территории садоводческих некоммерческих товариществ: «Керамик», «Керамик-2», «Красная гвоздика», «Одуванчик».

Место нахождения участковой избирательной комиссии, комиссии референдума и помещения для голосования: Калужская область, город Калуга, улица Центральная, 12а – помещение территориального представительства № 23.

Численность избирателей, участников референдума – 2171.

Приложение 3 к постановлению Городской Управы города Калуги от 24.11.2023 № 4791-пи

Список избирательных участков, участков референдума

Территориальной избирательной комиссии Октябрьского округа

города Калуги

ИЗБИРАТЕЛЬНЫЙ УЧАСТОК, УЧАСТОК РЕФЕРЕНДУМА № 1101

В состав избирательного участка, участка референдума включена часть города Калуги:

Улицы: Дружбы, № 3, 3а, 3в, 5, 5а, с № 4 по № 18 (четная сторона), Комбата Сергея Козлова, Тарутинская с № 192 по № 234 (четная сторона), с № 223 по № 271 (нечетная сторона).

Переулок Дорожный.

Территории садоводческих некоммерческих товариществ: «Березка-4», «Вишневый сад», «Водник», «ГПИ-8», «Карьерный», «Коммунальник», «Механизатор», «Мечта», «Мичуринец», «Приборист», «Прогресс», «Рабочий садовод», «Рассвет», «Семилетка», «Сигнал», «Спутник», «Строитель-1», «Треугольник», «Энергетик».

Место нахождения участковой избирательной комиссии, комиссии референдума и помещения для голосования: Калужская область, город Калуга, переулок Дорожный, 5 – помещение МБОУ «Средняя общеобразовательная школа № 16 имени И.Ф. Милехина» г. Калуги.

Численность избирателей, участников референдума – 2847.

ИЗБИРАТЕЛЬНЫЙ УЧАСТОК, УЧАСТОК РЕФЕРЕНДУМА № 1102

В состав избирательного участка, участка референдума включена часть города Калуги:

Улицы: Дружбы, № 7, 7а, 9, 11, 13, 15, 17, 19, Ольговская.

Переулок Ольговский.

Место нахождения участковой избирательной комиссии, комиссии референдума и помещения для голосования: Калужская область, город Калуга, переулок Дорожный, 5 – помещение МБОУ «Средняя общеобразовательная школа № 16 имени И.Ф. Милехина» г. Калуги.

Численность избирателей, участников референдума – 2653.

ИЗБИРАТЕЛЬНЫЙ УЧАСТОК, УЧАСТОК РЕФЕРЕНДУМА № 1103

В состав избирательного участка, участка референдума включена часть города Калуги:

Улицы: Сельская, Ольговка, Новосельская, Новослободская с № 88 по № 110 (четная сторона) и № 31, Литвиновская, Промышленная с № 108 по № 134 (четная сторона) и с № 89 по № 111 (нечетная сторона), Прончищева, Тарутинская с № 134 по № 188 (четная сторона) и с № 183 по № 219 (нечетная сторона).

Переулки: Литвиновский, Прончищева, Сельский.

Проезды: 1-й Тарутинский, 2-й Тарутинский.

Территории садоводческих некоммерческих товариществ: «Конструктор-Т», «Мелиоратор».

Место нахождения участковой избирательной комиссии, комиссии референдума и помещения для голосования: Калужская область, город Калуга, улица Новослободская, 31 – помещение ГАПОУ КО «Калужский технический колледж».

Численность избирателей, участников референдума – 1121.

ИЗБИРАТЕЛЬНЫЙ УЧАСТОК, УЧАСТОК РЕФЕРЕНДУМА № 1104

В состав избирательного участка, участка референдума включена часть города Калуги:

Улицы: Коммунальная, Новослободская с № 2 по № 86 (четная сторона) и с № 1 по № 25 (нечетная сторона), Промышленная с № 2 по № 106 (четная сторона) и с № 1 по № 87 (нечетная сторона), Тарутинская с № 70 по № 132 (четная сторона) и с № 139 по № 181 (нечетная сторона).

Территория Станции Перспективной.

Место нахождения участковой избирательной комиссии, комиссии референдума и помещения для голосования: Калужская область, город Калуга, улица Новослободская, 25 – помещение ГАПОУ КО «Калужский колледж экономики и технологий».

Численность избирателей, участников референдума – 1881.

ИЗБИРАТЕЛЬНЫЙ УЧАСТОК, УЧАСТОК РЕФЕРЕНДУМА № 1105

В состав избирательного участка, участка референдума включена часть города Калуги:

Улицы: Малинники, Тарутинская с № 1 по № 77 (нечетная сторона) и с № 2 по № 68 (четная сторона), Северная с № 1 по № 73 (нечетная сторона) и с № 2 по № 78 (четная сторона).

Переулок Малинники.

Место нахождения участковой избирательной комиссии, комиссии референдума и помещения для голосования: Калужская область, город Калуга, улица Тарутинская, 70/1 – помещение МБОУ «Средняя общеобразовательная школа № 25» г. Калуги.

Численность избирателей, участников референдума – 1766.

ИЗБИРАТЕЛЬНЫЙ УЧАСТОК, УЧАСТОК РЕФЕРЕНДУМА № 1106

В состав избирательного участка, участка референдума включена часть города Калуги:

Улицы: Валентины Никитиной с № 12 по № 34 (четная сторона), № 40, с № 7 по № 17 (нечетная сторона), № 23, 25, 27, с № 35 по № 51 (нечетная сторона), Зерновая, Черновская, Хуторская.

Переулок Хуторской.

Место нахождения участковой избирательной комиссии, комиссии референдума и помещения для голосования: Калужская область, город Калуга, улица Тарутинская, 70/1 – помещение МБОУ «Средняя общеобразовательная школа № 25» г. Калуги.

Численность избирателей, участников референдума – 1689.

ИЗБИРАТЕЛЬНЫЙ УЧАСТОК, УЧАСТОК РЕФЕРЕНДУМА № 1107

В состав избирательного участка, участка референдума включена часть города Калуги:

Улицы: Валентины Никитиной № 21а, 21в, 23 к.1, 23 к.2, 29, 29 к.1, 31, 33, 33 к.1, Зеленая, Лесная, Мельничная, Радищева.

Место нахождения участковой избирательной комиссии, комиссии референдума и помещения для голосования: Калужская область, город Калуга, переулок Малинники, 20 – помещение филиала МБУК «Городской досуговый центр» - ДК «Малинники».

Численность избирателей, участников референдума – 1805.

ИЗБИРАТЕЛЬНЫЙ УЧАСТОК, УЧАСТОК РЕФЕРЕНДУМА № 1108

В состав избирательного участка, участка референдума включена часть города Калуги:

Улицы: 8 Марта, Вагонная, Врубовая, начиная с дома № 14, Западная, Луговая с № 1 по № 29 (нечетная сторона) и с № 2 по № 28/15 (четная сторона), Ойбойная, Путейская, № 10, 11, 12, 13, 14, Степная, Тракторная с начала улицы по дом № 24, Шахтеров, № 10, 12, 16/22, Штрековская.

Переулки: 8 Марта, Вагонный, Врубовой, Тракторный.

Проезд Степной.

Место нахождения участковой избирательной комиссии, комиссии референдума и помещения для голосования: Калужская область, город Калуга, улица Луговая, 43 – помещение МБОУ «Средняя общеобразовательная школа № 1» г. Калуги.

Численность избирателей, участников референдума – 1992.

ИЗБИРАТЕЛЬНЫЙ УЧАСТОК, УЧАСТОК РЕФЕРЕНДУМА № 1109

В состав избирательного участка, участка референдума включена часть города Калуги:

Улицы: Врубовая с начала улицы по дом № 13, Забойная, Луговая, начиная с дома № 30/16, Механизаторов, Северная, № 65а, с № 75 по № 101 (нечетная сторона) и с № 80 по № 124/7 (четная сторона), Тарутинская с № 79 по № 133 (нечетная сторона), Тракторная, начиная с дома № 33, Шахтеров с № 3 по № 21 (нечетная сторона), № 4, 6.

Переулки: Забойный, Луговой, Механизаторов, Северный, Шахтеров, Штрековий.

Территория Сельхозтехники.

Место нахождения участковой избирательной комиссии, комиссии референдума и помещения для голосования: Калужская область, город Калуга, улица Луговая, 43 – помещение МБОУ «Средняя общеобразовательная школа № 1» г. Калуги.

Численность избирателей, участников референдума – 2148.

ИЗБИРАТЕЛЬНЫЙ УЧАСТОК, УЧАСТОК РЕФЕРЕНДУМА № 1110

В состав избирательного участка, участка референдума включена часть города Калуги:

Улицы: Кирпичный завод МПС, Ленина с № 1 по № 17 (нечетная сторона) и с № 2 по № 18 (четная сторона), Товарная, № 11.

Территория Машзавода.

Поселок Железнодорожников.

Территория железнодорожной будки 169 км.

Место нахождения участковой избирательной комиссии, комиссии референдума и помещения для голосования: Калужская область, город Калуга, улица Билибина, 31 – помещение МБУ «СШОР по гребле на байдарках и каноэ» г. Калуги.

Численность избирателей, участников референдума – 1075.

ИЗБИРАТЕЛЬНЫЙ УЧАСТОК, УЧАСТОК РЕФЕРЕНДУМА № 1111

В состав избирательного участка, участка референдума включена часть города Калуги:

Улицы: Ленина с № 25 по № 37а (нечетная сторона, кроме дома № 37), Путейская с начала улицы по дом № 9.

Место нахождения участковой избирательной комиссии, комиссии референдума и помещения для голосования: Калужская область, город Калуга, улица Ленина, 14 – помещение Калужского регионального отделения Государственного фонда поддержки участников специальной военной операции «Защитники Отечества».

Численность избирателей, участников референдума – 1155.

ИЗБИРАТЕЛЬНЫЙ УЧАСТОК, УЧАСТОК РЕФЕРЕНДУМА № 1112

В состав избирательного участка, участка референдума включена часть города Калуги:

Улицы: Веры Андриановой № 21в, 23, 23а, 30, 32, 62, 64, 68, 70, Карла Либкнехта, № 19, 21, 37, с № 34 по № 42а (четная сторона), Ленина, № 37.

Место нахождения участковой избирательной комиссии, комиссии референдума: Калужская область, город Калуга, улица Веры Андриановой, 68 – помещение МБУ СШ «Шашки русские» г. Калуги

Место нахождения помещения для голосования в день голосования: Калужская область, город Калуга, улица Веры Андриановой, 66 – помещение МБДОУ № 66 «Яблонька» г. Калуги.

Численность избирателей, участников референдума – 1133.

ИЗБИРАТЕЛЬНЫЙ УЧАСТОК, УЧАСТОК РЕФЕРЕНДУМА № 1113

В состав избирательного участка, участка референдума включена часть города Калуги:

Улица Ленина с № 39 по № 53 к.2 (нечетная сторона).

Место нахождения участковой избирательной комиссии, комиссии референдума и помещения для голосования: Калужская область, город Калуга, улица Веры Андриановой, 3 – помещение МБОУ «Средняя общеобразовательная школа № 21» г. Калуги.

Численность избирателей, участников референдума – 603.

ИЗБИРАТЕЛЬНЫЙ УЧАСТОК, УЧАСТОК РЕФЕРЕНДУМА № 1114

В состав избирательного участка, участка референдума включена часть города Калуги:

Улицы: Баррикад с № 135 по № 171 (нечетная сторона), Веры Андриановой, № 5, с № 20 по № 28 (четная сторона), Ленина, № 55.

Шоссе Грабцевское с № 3 по № 25 (нечетная сторона) и с № 6 по № 18 (четная сторона).

Переулки: Баррикад, Паровозный, Резервный.

Место нахождения участковой избирательной комиссии, комиссии референдума и помещения для голосования: Калужская область, город Калуга, улица Веры Андриановой, 3 – помещение МБОУ «Средняя общеобразовательная школа № 21» г. Калуги.

Численность избирателей, участников референдума – 1716.

ИЗБИРАТЕЛЬНЫЙ УЧАСТОК, УЧАСТОК РЕФЕРЕНДУМА № 1115

В состав избирательного участка, участка референдума включена часть города Калуги:

Улицы: Баррикад, № 136, 140, 144, Ленина, № 59, Пролетарская, № 114, 114а, 116, 118 и с № 133 по № 165 (нечетная сторона), Чижевского, № 16, 18.

Место нахождения участковой избирательной комиссии, комиссии референдума и помещения для голосования: Калужская область, город Калуга, улица Чижевского, 17 – помещение Калужского филиала ФГОБУ ВО «Финансовый университет при Правительстве Российской Федерации».

Численность избирателей, участников референдума – 1824.

ИЗБИРАТЕЛЬНЫЙ УЧАСТОК, УЧАСТОК РЕФЕРЕНДУМА № 1116

В состав избирательного участка, участка референдума включена часть города Калуги:

Улицы: Ленина, № 63/10, 65, 67, Суворова с № 147 по № 165 (нечетная сторона), Чижевского, № 12, 14.

Переулок Теренинский, № 1, 2, 4.

Место нахождения участковой избирательной комиссии, комиссии референдума и помещения для голосования: Калужская область, город Калуга, улица Суворова, 143 – помещение ГБПОУ КО «Калужский областной колледж культуры и искусств».

Численность избирателей, участников референдума – 1591.

ИЗБИРАТЕЛЬНЫЙ УЧАСТОК, УЧАСТОК РЕФЕРЕНДУМА № 1117

В состав избирательного участка, участка референдума включена часть города Калуги:

Улицы: Ленина, № 61/5, Пролетарская, № 112, 112 к.1, Чижевского с № 7 по № 25 (нечетная сторона), № 18а, 18б, Фридриха Энгельса, № 7/20, 9, 11, 14.

Переулок Теренинский, № 9.

Место нахождения участковой избирательной комиссии, комиссии референдума и помещения для голосования: Калужская область, город Калуга, улица Фридриха Энгельса, 12 – помещение МБОУ «Средняя общеобразовательная школа № 15» г. Калуги.

Численность избирателей, участников референдума – 1756.

ИЗБИРАТЕЛЬНЫЙ УЧАСТОК, УЧАСТОК РЕФЕРЕНДУМА № 1118

В состав избирательного участка, участка референдума включена часть города Калуги:

Улицы: Максима Горького с № 3 по № 7 к.1 (нечетная сторона), с № 4/26 по № 8 (четная сторона), Маршала Жукова с № 7 по № 17 (нечетная сторона), Суворова, № 181, 183, 187а, Чижевского, № 22, 24.

Место нахождения участковой избирательной комиссии, комиссии референдума и помещения для голосования: Калужская область, город Калуга, улица Фридриха Энгельса, 12а – помещение МБОУ «Гимназия № 24» г. Калуги.

Численность избирателей, участников референдума – 1725.

ИЗБИРАТЕЛЬНЫЙ УЧАСТОК, УЧАСТОК РЕФЕРЕНДУМА № 1119

В состав избирательного участка, участка референдума включена часть города Калуги:

Улицы: Болотникова с № 2 по № 8 (четная сторона), № 14, 14 к.1 и с № 1 по № 7 (нечетная сторона), Константиновых с № 2 по № 6 (четная сторона), Маршала Жукова с № 34 по № 44 (четная сторона) и с № 23 по № 35 (нечетная сторона), Подгорная, Стеклянных сад с № 43 по № 71 (нечетная сторона).

Территория лечебных корпусов ЧУЗ «Больница «РЖД-медицина» имени К.Э. Циолковского города Калуга»

Место нахождения участковой избирательной комиссии, комиссии референдума и помещения для голосования: Калужская область, город Калуга, улица Маршала Жукова, 35 – помещение ГБПОУ КО «Калужский техникум электронных приборов».

Численность избирателей, участников референдума – 2145.

ИЗБИРАТЕЛЬНЫЙ УЧАСТОК, УЧАСТОК РЕФЕРЕНДУМА № 1120

В состав избирательного участка, участка референдума включена часть города Калуги:

Улицы: Болотникова, № 10, 10а, 12, с № 16 по № 24 (четная сторона) и с № 9/17 по № 19 (нечетная сторона), Константиновых с № 7 по № 15 (нечетная сторона), Маршала Жукова, № 37, 39, 41.

Место нахождения участковой избирательной комиссии, комиссии референдума и помещения для голосования: Калужская область, город Калуга, улица Маршала Жукова, 51 – помещение МБОУ «Средняя общеобразовательная школа № 10 с углубленным изучением отдельных предметов» г. Калуги.

Численность избирателей, участников референдума – 1877.

ИЗБИРАТЕЛЬНЫЙ УЧАСТОК, УЧАСТОК РЕФЕРЕНДУМА № 1121

В состав избирательного участка, участка референдума включена часть города Калуги:

Улицы: Маршала Жукова с № 43 по № 49 (нечетная сторона) и с № 46 по № 50 (четная сторона), Чехова.

Место нахождения участковой избирательной комиссии, комиссии референдума и помещения для голосования: Калужская область, город Калуга, улица Маршала Жукова, 53 – помещение ГБПОУ КО «Калужский коммунально-строительный техникум» им. И.К. Ципулина.

Численность избирателей, участников референдума – 1863.

ИЗБИРАТЕЛЬНЫЙ УЧАСТОК, УЧАСТОК РЕФЕРЕНДУМА № 1122

В состав избирательного участка, участка референдума включена часть города Калуги:

Улицы: Маршала Жукова, № 52, Песчаная с № 2 по № 46 (четная сторона), Стекольная с № 2 по № 36 (четная сторона) и с № 1 по № 47 (нечетная сторона), Хрустальная с № 1 по № 35 (нечетная сторона) и с № 2 по № 44 к.6 (четная

сторона).

Переулок Маяковского, № 1/63, 2, 3, 4, 5, 6, Хрустальный (бывшая территория Стекольного завода).

Место нахождения участковой избирательной комиссии, комиссии референдума и помещения для голосования: Калужская область, город Калуга, улица Хрустальная, 2 – помещение МБОУ «Средняя общеобразовательная школа № 22» г. Калуги.

Численность избирателей, участников референдума – 3421.

ИЗБИРАТЕЛЬНЫЙ УЧАСТОК, УЧАСТОК РЕФЕРЕНДУМА № 1123

В состав избирательного участка, участка референдума включена часть города Калуги:

Улицы: Песчаная с № 48 по № 104 (четная сторона), Стекольная с № 38 по № 80 (четная сторона) и с № 49 по № 105 (нечетная сторона), Хрустальная с № 37 по № 81 (нечетная сторона) и с № 50 по № 84 (четная сторона).

Место нахождения участковой избирательной комиссии, комиссии референдума и помещения для голосования: Калужская область, город Калуга, улица Хрустальная, 66 – помещение МБОУ ДО ДПЦ «Содружество» ДПК «Родник». Численность избирателей, участников референдума – 2101.

ИЗБИРАТЕЛЬНЫЙ УЧАСТОК, УЧАСТОК РЕФЕРЕНДУМА № 1124

В состав избирательного участка, участка референдума включена часть города Калуги:

Улицы: Заводская, Калужская, кроме № 48, Маяковского с № 1/18 по № 33 (нечетная сторона) и с № 2/16 по № 60/2 (четная сторона), Новаторская с № 10 по № 30 (четная сторона), Песчаная с № 1 по № 107 (нечетная сторона), Проезжая, Чапаева.

Шоссе Грабцевское с № 22а по № 32 (четная сторона).

Переулки: Заводской, Калужский, Маяковского с № 10 по № 38 (четная сторона) и с № 11 по № 37 (нечетная сторона), Песчаный, Стекольный (бывший 1-й Стекольный), 2-й Стекольный, Чапаева.

Проезды: 1-й Заводской, 2-й Заводской, Школьный.

Место нахождения участковой избирательной комиссии, комиссии референдума и помещения для голосования: Калужская область, город Калуга, Грабцевское шоссе, 22а – помещение ГБПОУ КО «Калужский коммунально-строительный техникум» им. И.К. Цибулина.

Численность избирателей, участников референдума – 2039.

ИЗБИРАТЕЛЬНЫЙ УЧАСТОК, УЧАСТОК РЕФЕРЕНДУМА № 1125

В состав избирательного участка, участка референдума включена часть города Калуги:

Улицы: Аллейная, Маяковского с № 49 по № 55 (нечетная сторона) и с № 62 по № 68 (четная сторона), Новая, Работниц, Тополиная, Цветочная.

Территория ГБУЗ КО «Калужская областная психиатрическая больница им. А.Е. Лифшица».

Место нахождения участковой избирательной комиссии, комиссии референдума и помещения для голосования: Калужская область, город Калуга, улица Маяковского, 55 – помещение ГБУЗ КО «Калужская областная психиатрическая больница им. А.Е. Лифшица».

Численность избирателей, участников референдума – 2759.

ИЗБИРАТЕЛЬНЫЙ УЧАСТОК, УЧАСТОК РЕФЕРЕНДУМА № 1126

В состав избирательного участка, участка референдума включена часть города Калуги:

Улица Маяковского, № 35.

Место нахождения участковой избирательной комиссии, комиссии референдума и помещения для голосования: Калужская область, город Калуга, улица Маяковского, 35 – помещение ГБУ КО «Калужский дом-интернат для престарелых и инвалидов».

Численность избирателей, участников референдума – 187.

ИЗБИРАТЕЛЬНЫЙ УЧАСТОК, УЧАСТОК РЕФЕРЕНДУМА № 1127

В состав избирательного участка, участка референдума включена часть города Калуги:

Улицы: Калужская, № 48, Клюквина, № 1, 3, Молодежная с № 2 по № 14 (четная сторона) и с № 3 по № 11 к.1 (нечетная сторона), Моторная с № 4 по № 30а (четная сторона), № 7/7, 9, Новаторская с № 1 по № 9 (нечетная сторона), № 4, 4/22, 6, Тульская петля.

Шоссе Грабцевское с № 32а по № 40 (четная сторона).

Территория садоводческого некоммерческого товарищества «Ветеран». Место нахождения участковой избирательной комиссии, комиссии референдума и помещения для голосования: Калужская область, город Калуга, улица Молодежная, 5 – помещение МБОУ «Средняя общеобразовательная школа № 12» г. Калуги.

Численность избирателей, участников референдума – 1903.

ИЗБИРАТЕЛЬНЫЙ УЧАСТОК, УЧАСТОК РЕФЕРЕНДУМА № 1128

В состав избирательного участка, участка референдума включена часть города Калуги:

Улицы: Клюквина, № 19, Моторная с № 11/10 по № 19 (нечетная сторона) и с № 34/16 по № 50 (четная сторона), Платова, № 1/44, 15 и с № 4 по № 20 (четная сторона).

Шоссе Грабцевское, № 35, 43 и с № 42/2 по № 76 (четная сторона).

Территория железнодорожной будки 168 км. Место нахождения участковой избирательной комиссии, комиссии референдума и помещения для голосования: Калужская область, город Калуга, улица Молодежная, 5 – помещение МБОУ «Средняя общеобразовательная школа № 12» г. Калуги.

Численность избирателей, участников референдума – 1961.

ИЗБИРАТЕЛЬНЫЙ УЧАСТОК, УЧАСТОК РЕФЕРЕНДУМА № 1129

В состав избирательного участка, участка референдума включена часть города Калуги:

Улицы: Молодежная с № 20 по № 32 (четная сторона) и с № 19/14 по № 43 (нечетная сторона), Новаторская с № 13 по № 31 (нечетная сторона) и с № 32 по № 52 (четная сторона), Платова, № 17, 22, 40, Пригородная № 11, 13 и с № 2/17 по № 36а (четная сторона).

Бульвар Солнечный.

Переулок Новаторский.

Место нахождения участковой избирательной комиссии, комиссии референдума и помещения для голосования: Калужская область, город Калуга, улица Молодежная, 19/14 – помещение МБОУ ДО «Центр развития творчества детей и юношества «Созвездие» г. Калуги НСП «Радуга»

www.nedelya40.ru

Численность избирателей, участников референдума – 3039.

ИЗБИРАТЕЛЬНЫЙ УЧАСТОК, УЧАСТОК РЕФЕРЕНДУМА № 1130

В состав избирательного участка, участка референдума включена часть города Калуги:

Шоссе Грабцевское с № 104 по № 122 (четная сторона).

Место нахождения участковой избирательной комиссии, комиссии референдума и помещения для голосования: Калужская область, город Калуга, Грабцевское шоссе, 126 - помещение ГАПОУ КО «Калужский технический колледж».

Численность избирателей, участников референдума – 1866.

ИЗБИРАТЕЛЬНЫЙ УЧАСТОК, УЧАСТОК РЕФЕРЕНДУМА № 1131

В состав избирательного участка, участка референдума включена часть города Калуги:

Улица Молодежная № 44, 46, 48.

Шоссе Грабцевское с № 128 по № 134 (четная сторона).

Место нахождения участковой избирательной комиссии, комиссии референдума и помещения для голосования: Калужская область, город Калуга, Грабцевское шоссе, 126 - помещение ГАПОУ КО «Калужский технический колледж».

Численность избирателей, участников референдума – 1690.

ИЗБИРАТЕЛЬНЫЙ УЧАСТОК, УЧАСТОК РЕФЕРЕНДУМА № 1132

В состав избирательного участка, участка референдума включена часть города Калуги:

Шоссе Грабцевское с № 150 по № 160 (четная сторона), № 174.

Проезд Тайфуновский.

Место нахождения участковой избирательной комиссии, комиссии референдума и помещения для голосования: Калужская область, город Калуга, Грабцевское шоссе, 126 - помещение ГАПОУ КО «Калужский технический колледж».

Численность избирателей, участников референдума – 1735.

ИЗБИРАТЕЛЬНЫЙ УЧАСТОК, УЧАСТОК РЕФЕРЕНДУМА № 1133

В состав избирательного участка, участка референдума включена часть города Калуги:

Улицы: Дубрава, Нефтебаза.

Шоссе Грабцевское, № 77, 79, 81, 83, 85, 85 к.1.

Место нахождения участковой избирательной комиссии, комиссии референдума и помещения для голосования: Калужская область, город Калуга, улица Дубрава, 2а – помещение МБОУ «Средняя общеобразовательная школа № 31» г. Калуги.

Численность избирателей, участников референдума – 2416.

ИЗБИРАТЕЛЬНЫЙ УЧАСТОК, УЧАСТОК РЕФЕРЕНДУМА № 1134

В состав избирательного участка, участка референдума включена часть города Калуги:

Улицы: Автомобильная, Аэропортовская, Взлетная (бывшая территория Аэропорта), Кукареки.

Переулок Аэропортовский.

Проезд Юрия Круглова.

Территория войсковой части 15506.

Территория садоводческого некоммерческого товарищества «Журавль».

Место нахождения участковой избирательной комиссии, комиссии референдума и помещения для голосования: Калужская область, город Калуга, улица Дубрава, 3а – помещение филиала МБУК «Культурно-досуговое объединение» - ДК «Дубрава».

Численность избирателей, участников референдума – 1112.

ИЗБИРАТЕЛЬНЫЙ УЧАСТОК, УЧАСТОК РЕФЕРЕНДУМА № 1135

В состав избирательного участка, участка референдума включена часть города Калуги:

Улицы: Валентины Гризодубовой, Курсантов, Непокоренных Ленинградцев, Николая Кохова, Николая Харитоновна.

Территория лечебных корпусов ГАУЗ КО «Калужский областной специализированный центр инфекционных заболеваний и СПИД».

Территория садоводческого некоммерческого товарищества «Планерное».

Место нахождения участковой избирательной комиссии, комиссии референдума и помещения для голосования: Калужская область, город Калуга, улица Курсантов, д.20, стр.21 – помещение МБУ «Калужский городской авиационно-спортивный парашютный клуб».

Численность избирателей, участников референдума – 470.

ИЗБИРАТЕЛЬНЫЙ УЧАСТОК, УЧАСТОК РЕФЕРЕНДУМА № 1136

В состав избирательного участка, участка референдума включена часть города Калуги:

Улицы: 40-летия Октября, Гвардейская, Киевская, Красноармейская, Овражная, Промежуточная.

Место нахождения участковой избирательной комиссии, комиссии референдума и помещения для голосования: Калужская область, город Калуга, улица Трудовая, 12 – помещение МБОУ «Средняя общеобразовательная школа № 28 им. П.В. Рыженко» г.Калуги.

Численность избирателей, участников референдума – 1725.

ИЗБИРАТЕЛЬНЫЙ УЧАСТОК, УЧАСТОК РЕФЕРЕНДУМА № 1137

В состав избирательного участка, участка референдума включена часть города Калуги:

Улицы: Первых Коммунаров, Трудовая.

Место нахождения участковой избирательной комиссии, комиссии референдума и помещения для голосования: Калужская область, город Калуга, улица Трудовая, 12 – помещение МБОУ «Средняя общеобразовательная школа № 28 им. П.В. Рыженко» г. Калуги.

Численность избирателей, участников референдума – 822.

ИЗБИРАТЕЛЬНЫЙ УЧАСТОК, УЧАСТОК РЕФЕРЕНДУМА № 1138

В состав избирательного участка, участка референдума включена часть города Калуги:

Улицы: Родниковая, № 87, Советская с № 1а по № 17 (нечетная сторона) и с № 2а по № 18 к.1 (четная сторона), Турбостроителей, Турынинские дворики, 5-я линия, 1-я Кольцевая, 2-я Кольцевая, 3-я Кольцевая, 4-я Кольцевая, 5-я Кольцевая, 6-я Кольцевая.

Проезды: Кольцевой, Советский, 2-й Советский (бывший переулок Труда).

Территория садоводческого некоммерческого товарищества «Орел».

Место нахождения участковой избирательной комиссии, комиссии референдума и помещения для голосования: Калужская область, город Калуга, улица 5-я линия, 1 к.2 – помещение филиала МБОУ ДО «Детская школа искусств № 1

им. Н.П. Ракова» г. Калуги.

Численность избирателей, участников референдума – 1606.

ИЗБИРАТЕЛЬНЫЙ УЧАСТОК, УЧАСТОК РЕФЕРЕНДУМА № 1139

В состав избирательного участка, участка референдума включена часть города Калуги:

Улицы: Родниковая, кроме дома № 87, Советская с № 26 по № 166 (четная сторона) и с № 19 по № 157 (нечетная сторона), кроме домов № 105, 107, Турынинская.

Переулок Советский.

Место нахождения участковой избирательной комиссии, комиссии референдума и помещения для голосования: Калужская область, город Калуга, улица Турынинская, 10а – помещение филиала МБУК «Культурно-досуговое объединение» - КДЦ «Турынино».

Численность избирателей, участников референдума – 2622.

ИЗБИРАТЕЛЬНЫЙ УЧАСТОК, УЧАСТОК РЕФЕРЕНДУМА № 1140

В состав избирательного участка, участка референдума включена часть города Калуги:

Улицы: Изобретателей, Льва Толстого, № 3, 4, 4 к.1, 4 к.2, 5, с № 29 по № 39 (нечетная сторона), № 30, 30а, 32, 42, 55, Малиновая, Новождмировская, 1-я Окраинная, 2-я Окраинная, 1-я Тарусская, 2-я Тарусская, 3-я Тарусская, 4-я Тарусская, 5-я Тарусская, 6-я Тарусская, 7-я Тарусская, 8-я Тарусская, 9-я Тарусская, 10-я Тарусская, 11-я Тарусская, 12-я Тарусская, 13-я Тарусская, 1-я Холмовая, 2-я Холмовая, 3-я Холмовая, 4-я Холмовая, 1-я Ясенева, 2-я Ясенева, 3-я Ясенева.

Проезд Тарусский.

Территория садоводческого некоммерческого товарищества «Березка».

Место нахождения участковой избирательной комиссии, комиссии референдума и помещения для голосования: Калужская область, город Калуга, улица Льва Толстого, 51 – помещение МБОУ «Средняя общеобразовательная школа № 44» г. Калуги.

Численность избирателей, участников референдума – 2809.

ИЗБИРАТЕЛЬНЫЙ УЧАСТОК, УЧАСТОК РЕФЕРЕНДУМА № 1141

В состав избирательного участка, участка референдума включена часть города Калуги:

Улицы: Береговая, Городенская, Ждамировская, Калужка, Льва Толстого, все дома, кроме № 3, 4, 4 к.1, 4 к.2 и кроме домов с № 29 по № 39 (нечетная сторона), № 30, 30а, 32, 42, 55, Малая Городенская, Николая Ткачева, Покровская, Просторная, Свободная, Семигорская, Советская, № 105, 107, 172, 172 к.1, 172 к.2, 174, 174 к.1, 176, 180, 182, 182 к.1, Тихая, Хитровка, Чудесная.

Переулки 1-й Свободный, 2-й Свободный, 3-й Свободный, 4-й Свободный, Городенский.

Проезд Городенский.

Место нахождения участковой избирательной комиссии, комиссии референдума и помещения для голосования: Калужская область, город Калуга, улица Льва Толстого, 51 – помещение МБОУ «Средняя общеобразовательная школа № 44» г. Калуги.

Численность избирателей, участников референдума – 1945.

ИЗБИРАТЕЛЬНЫЙ УЧАСТОК, УЧАСТОК РЕФЕРЕНДУМА № 1142

В состав избирательного участка, участка референдума включена часть города Калуги:

Деревни: Галкино, Груздово, Доможирово, Малая Каменка, Починки, Тимошево, Уварово.

Территории: Малая Доможировская, Яченка.

Территории садоводческих некоммерческих товариществ: «Автомобилист-2», «Березка-2», «Зеленая горка», «Машзавод», «Родник», «Северный», «Семья», «Тепличное», «Тепличный-2», «Фазтон», «Яблонька», «Яблонька-2».

Место нахождения участковой избирательной комиссии, комиссии референдума и помещения для голосования: Калужская область, город Калуга, улица Центральная, 12а – помещение территориального представительства № 34.

Численность избирателей, участников референдума – 610.

ИЗБИРАТЕЛЬНЫЙ УЧАСТОК, УЧАСТОК РЕФЕРЕНДУМА № 1143

В состав избирательного участка, участка референдума включена часть города Калуги:

Улицы: Перспективная, Современная, Соловьиная, Тенистая, Юности.

Переулки: Перспективный, 1-й Соловьиный, 2-й Соловьиный.

Проезды: 1-й Современный, 2-й Современный, 3-й Современный, 4-й Современный.

Деревни: Григоровка, Заречье, Канищево, Косарево, Петрово.

Территории садоводческих некоммерческих товариществ: «Дружба», «Заря», «Пищевик», «Ромашка», «Снабженец».

Место нахождения участковой избирательной комиссии, комиссии референдума и помещения для голосования: Калужская область, город Калуга, деревня Канищево, улица Новая, д. 1 к. 2 – помещение филиала МБУК «Культурно-досуговое объединение» - Канищевский СКДЦ.

Численность избирателей, участников референдума – 2000.

ИЗБИРАТЕЛЬНЫЙ УЧАСТОК, УЧАСТОК РЕФЕРЕНДУМА № 1144

В состав избирательного участка, участка референдума включена часть города Калуги:

Деревни: Аргуново, Жерело, Ильинка, Лобаново, Макаровка, Марьино, Матюнино, Новоселки.

Село Рожки.

Место нахождения участковой избирательной комиссии, комиссии референдума: Калужская область, город Калуга, деревня Ильинка, улица Центральная, 39 – помещение территориального представительства № 35.

Место нахождения помещения для голосования в день голосования: Калужская область, город Калуга, деревня Ильинка, улица Лесная, д. 1б – помещение филиала МБУК «Культурно-досуговое объединение» - Новоильинский СДК.

Численность избирателей, участников референдума – 456.

ИЗБИРАТЕЛЬНЫЙ УЧАСТОК, УЧАСТОК РЕФЕРЕНДУМА № 1145

В состав избирательного участка, участка референдума включена часть города Калуги:

Деревня Лихун.

Территории садоводческих некоммерческих товариществ: «Василек», «Искра».

Место нахождения участковой избирательной комиссии, комиссии референ-

дума и помещения для голосования: Калужская область, город Калуга, деревня Лихун, улица Губернская, 25 - помещение МБДОУ № 10 «Ветерок» г. Калуги.

Численность избирателей, участников референдума – 716.

ИЗБИРАТЕЛЬНЫЙ УЧАСТОК, УЧАСТОК РЕФЕРЕНДУМА № 1146

В состав избирательного участка, участка референдума включена часть города Калуги:

Улицы: Клюквина, кроме домов № 1, 3, 19, Пригородная с № 29 по № 41 (нечетная сторона) и с № 38 по № 56 (четная сторона).

Шоссе Грабцевское с № 78 по № 102 (четная сторона).

Место нахождения участковой избирательной комиссии, комиссии референдума и помещения для голосования: Калужская область, город Калуга, Грабцевское шоссе, 41в — помещение МАУ «Дирекция спортивных сооружений».

Численность избирателей, участников референдума – 1079.

ИЗБИРАТЕЛЬНЫЙ УЧАСТОК, УЧАСТОК РЕФЕРЕНДУМА № 1147

В состав избирательного участка, участка референдума включена часть города Калуги:

Улицы: Маяковского с № 37 по № 47 (нечетная сторона).

Место нахождения участковой избирательной комиссии, комиссии референдума и помещения для голосования: Калужская область, город Калуга, Солнечный бульвар, 2 – помещение МБОУ ДО «ДПЦ «Содружество» ДПК «Тайфун»

Численность избирателей, участников референдума – 1057.

Уведомление

Уважаемые владельцы транспортных средств!

В соответствии с Положением об эвакуации бесхозного, брошенного, разукomплектованного автотранспорта на территории муниципального образования «Город Калуга», утвержденным постановлением Городской Управы города Калуги от 09.12.2013 № 395-п, управление по работе с населением на территориях предлагает Вам в течение 14 суток после даты опубликования данного уведомления своими силами переместить транспортное средство в предназначенное для хранения транспортных средств место или эвакуировать/утилизировать транспортное средство в случае прекращения его эксплуатации, расположенных по указанным адресам (см.таблица).

В случае непринятия Вами мер в срок, указанный в настоящем уведомлении, транспортное средство будет эвакуировано в январе 2024 года.

Перечень бесхозного, брошенного, разукomплектованного автотранспорта выявленного на территории муниципального образования «Город Калуга» и находящегося без перемещения более 10 дней

№№ п/п	Адрес	Марка	Государственный номер
Ленинский округ			
	ул. Г. Амелина, д. 1	ВАЗ 21140	В940РУ40
	ул. Кирова, д. 30А	Волга серого цвета	Р407НН197
	ул. Пацаева, д. 10	ВАЗ зеленого цвета	О727МР40
	пер. Малый, д. 3	Форд Фокус серого цвета	Р567АА40
	пер.Малый, д. 6	Шкода Октавия зеленого цвета	О879КР40
	ул. М.Горького, д. 41	Субару Легаси зеленого цвета	К271ЕХ 40
	пер. Пестеля, д. 30	ВАЗ 21214 т.вишневого цвета	Е470УУ 40
	ул. Спартака, д.5	Ауди 3 серебристого цвета	М378КС40
Московский округ			
	ул. Московская, д.82	Лада серого цвета	В551ТН40
	ул. Ленина, д. 32	ВАЗ 21115 белого цвета	отсутствует
	ул. К.Либкнехта, д.17	Форд Фьюжн серого цвета	Н278ТК40
Октябрьский округ			
	пер.Хрустальный, д.27	ВАЗ 21150 белого серебристого цвета	Н056ЕР63
	ул. Московская, д.336а	ВАЗ 2115 серебристого цвета	Р502КВ40
	ул. Жукова, д. 50	ВАЗ 21015 белого цвета	Р680ТЕ40

Официальный сайт
Городской Управы
города Калуги –

www.kaluga-gov.ru



ГАЗЕТУ В ЭЛЕКТРОННОМ ВИДЕ
МОЖНО СКАЧАТЬ НА САЙТЕ

WWW.NEDELJA40.RU

**Сообщение о возможном установлении публичного сервитута
Министерство энергетики Российской Федерации (уполномоченный
органа, которым рассматривается ходатайство об установлении публич-
ного сервитута)
Публичный сервитут в целях эксплуатации объекта электросетевого
хозяйства федерального значения «ВЛ 220 кВ Орбита - Спутник» (цель
установления публичного сервитута)**

Кадастровый номер земельного участка/квартала, адрес или иное описа-
ние местоположения земельного участка: 40:25:000000:21; 40:25:000000:711;
40:25:000000:580; 40:25:000000:90; 40:25:000105:513; 40:25:000068:347;
40:25:000068:553; 40:25:000000:141; 40:25:000068:528; 40:25:000068:538;
40:25:000068:542; 40:25:000108:833; 40:25:000000:23; 40:25:000068; 40:25:000110;
40:25:000108; 40:25:000105; 40:25:000109.

Городская Управа города Калуги Адрес: 248000, г.Калуга, Кутузова, д.2/1 E-mail:
urgava_kaluga@adm.kaluga.ru Телефон: 8(4842)71-49-20 Факс (4842)59-93-83 Вре-
мя приема: по предварительной записи.

(адрес, по которому заинтересованные лица могут ознакомиться с поступив-
шим ходатайством об установлении публичного сервитута и прилагаемым к
нему описанием местоположения границ публичного сервитута, время приема
заинтересованных лиц для ознакомления с поступившим ходатайством об уста-
новлении публичного сервитута)

Министерство энергетики Российской Федерации, адрес: г. Москва, ул. Щепки-
на, 42, стр. 1,2 minenergo@minenergo.gov.ru В течение 15 дней со дня опублико-
вания сообщения о возможном установлении публичного сервитута в порядке,
установленном для официального опубликования (обнародования) правовых
актов поселения, городского округа, по месту нахождения земельного участка и
(или) земель, указанных в пункте 3 данного сообщения. (адрес, по которому за-
интересованные лица могут подать заявления об учете прав на земельные участ-
ки, а также срок подачи указанных заявлений)

<https://www.minenergo.gov.ru/> <https://peremysl-r40.gosweb.gosuslugi.ru/>
<https://ferzikovo-r40.gosweb.gosuslugi.ru/> <https://www.kaluga-gov.ru/> (офици-
альные сайты в информационно - телекоммуникационной сети «Интернет», на
которых размещается сообщение о поступившем ходатайстве об установлении
публичного сервитута)

Дополнительно по всем вопросам можно обращаться: Публичное акционер-
ное общество «Федеральная сетевая компания - Россети» (ПАО «РОССЕТИ»),
121353, Москва, вн.тер.г. муниципальный округ Можайский, ул. Беловежская, д. 4
info@centr.cius-ees.ru

Представительство организации-исполнителя работ: Общество с ограничен-
ной ответственностью «Правовое измерение» 603022, г. Нижний Новгород, ул.
Тимирязева, д. 15, корп. 2, оф. 404, тел.: 8 (831) 202-12-62.

Графическое описание местоположения границ публичного сервитута, а также
перечень координат характерных точек этих границ прилагается к сообщению
(описание местоположения границ публичного сервитута)

**Сообщение о возможном установлении публичного сервитута
Министерство энергетики Российской Федерации (уполномоченный
органа, которым рассматривается ходатайство об установлении публич-
ного сервитута) Публичный сервитут в целях эксплуатации объекта
электросетевого хозяйства федерального значения «ВЛ 220 кВ Спутник
- Калужская I цепь» (цель установления публичного сервитута)**

Кадастровый номер земельного участка/квартала, адрес или иное описа-
ние местоположения земельного участка: 40:25:000000:21; 40:25:000000:23;
40:25:000105:1191; 40:25:000068:955; 40:25:000068:549; 40:25:000108:419;
40:25:000000:580; 40:25:000000:297; 40:25:000000:22; 40:25:000000:24;
40:25:000000:90; 40:25:000108:833; 40:25:000108:817; 40:25:000108:221;
40:25:000108:220; 40:25:000068:550; 40:25:000068:583; 40:25:000068:524;
40:25:000068:456; 40:25:000068:881; 40:25:000105:513; 40:25:000068:584;
40:25:000068:548; 40:25:000068:452; 40:25:000068:365; 40:25:000105:510;
40:25:000068:882; 40:25:000068:649; 40:25:000105:511; 40:25:000068:890;
40:25:000000:141; 40:25:000068:542; 40:25:000109:1; 40:25:000109:59;
40:25:000109:60; 40:25:000109:54; 40:25:000001; 40:25:000068; 40:25:000105;
40:25:000108; 40:25:000109.

Городская Управа города Калуги Адрес: 248000, г.Калуга, Кутузова, д.2/1 E-mail:
urgava_kaluga@adm.kaluga.ru Телефон: 8(4842)71-49-20 Факс (4842)59-93-83 Вре-
мя приема: по предварительной записи

(адрес, по которому заинтересованные лица могут ознакомиться с поступив-
шим ходатайством об установлении публичного сервитута и прилагаемым к
нему описанием местоположения границ публичного сервитута, время приема
заинтересованных лиц для ознакомления с поступившим ходатайством об уста-
новлении публичного сервитута)

Министерство энергетики Российской Федерации, адрес: г. Москва, ул. Щепки-
на, 42, стр. 1,2 minenergo@minenergo.gov.ru В течение 15 дней со дня опублико-
вания сообщения о возможном установлении публичного сервитута в порядке,
установленном для официального опубликования (обнародования) правовых
актов поселения, городского округа, по месту нахождения земельного участка и
(или) земель, указанных в пункте 3 данного сообщения. (адрес, по которому за-
интересованные лица могут подать заявления об учете прав на земельные участ-
ки, а также срок подачи указанных заявлений)

<https://www.minenergo.gov.ru/> <https://adm.maloyar.ru/> <https://ferzikovo-r40.gosweb.gosuslugi.ru/>
<https://www.kaluga-gov.ru/> (официальные сайты в информа-
ционно - телекоммуникационной сети «Интернет», на которых размещается со-
общение о поступившем ходатайстве об установлении публичного сервитута).

Дополнительно по всем вопросам можно обращаться: Публичное акционер-
ное общество «Федеральная сетевая компания - Россети» (ПАО «РОССЕТИ»),
121353, Москва, вн.тер.г. муниципальный округ Можайский, ул. Беловежская, д. 4
info@centr.cius-ees.ru

Представительство организации-исполнителя работ: Общество с ограничен-
ной ответственностью «Правовое измерение» 603022, г. Нижний Новгород, ул.
Тимирязева, д. 15, корп. 2, оф. 404, тел.: 8 (831) 202-12-62.

Графическое описание местоположения границ публичного сервитута, а также
перечень координат характерных точек этих границ прилагается к сообщению
(описание местоположения границ публичного сервитута)

**Сообщение о возможном установлении публичного сервитута
Министерство энергетики Российской Федерации (уполномоченный
органа, которым рассматривается ходатайство об установлении публич-
ного сервитута)
Публичный сервитут в целях эксплуатации объекта электросетевого
хозяйства федерального значения «ВЛ 220 кВ Спутник - Калужская II
цепь» (цель установления публичного сервитута)**

Кадастровый номер земельного участка/квартала, адрес или иное описа-
ние местоположения земельного участка: 40:25:000000:21; 40:25:000000:23;
40:25:000105:1191; 40:25:000068:955; 40:25:000068:549; 40:25:000108:419;
40:25:000000:24; 40:25:000000:90; 40:25:000000:22; 40:25:000000:297;
40:25:000108:833; 40:25:000108:817; 40:25:000108:220; 40:25:000068:550;
40:25:000068:583; 40:25:000105:513; 40:25:000068:584; 40:25:000105:510;
40:25:000105:511; 40:25:000000:141; 40:25:000068:542; 40:25:000109:54;
40:25:000246:181; 40:25:000001; 40:25:000068; 40:25:000105; 40:25:000108;
40:25:000109.

Городская Управа города Калуги Адрес: 248000, г.Калуга, Кутузова, д.2/1 E-mail:
urgava_kaluga@adm.kaluga.ru Телефон: 8(4842)71-49-20 Факс (4842)59-93-83 Вре-
мя приема: по предварительной записи

(адрес, по которому заинтересованные лица могут ознакомиться с поступив-
шим ходатайством об установлении публичного сервитута и прилагаемым к
нему описанием местоположения границ публичного сервитута, время приема
заинтересованных лиц для ознакомления с поступившим ходатайством об уста-
новлении публичного сервитута).

Министерство энергетики Российской Федерации, адрес: г. Москва, ул. Щепки-
на, 42, стр. 1,2 minenergo@minenergo.gov.ru В течение 15 дней со дня опублико-
вания сообщения о возможном установлении публичного сервитута в порядке,
установленном для официального опубликования (обнародования) правовых
актов поселения, городского округа, по месту нахождения земельного участка и
(или) земель, указанных в пункте 3 данного сообщения. (адрес, по которому за-
интересованные лица могут подать заявления об учете прав на земельные участ-
ки, а также срок подачи указанных заявлений)

<https://www.minenergo.gov.ru/> <https://adm.maloyar.ru/> <https://ferzikovo-r40.gosweb.gosuslugi.ru/>
<https://www.kaluga-gov.ru/> (официальные сайты в информа-
ционно - телекоммуникационной сети «Интернет», на которых размещается со-
общение о поступившем ходатайстве об установлении публичного сервитута).

Дополнительно по всем вопросам можно обращаться: Публичное акционер-
ное общество «Федеральная сетевая компания - Россети» (ПАО «РОССЕТИ»),
121353, Москва, вн.тер.г. муниципальный округ Можайский, ул. Беловежская, д. 4
info@centr.cius-ees.ru

Представительство организации-исполнителя работ: Общество с ограничен-
ной ответственностью «Правовое измерение» 603022, г. Нижний Новгород, ул.
Тимирязева, д. 15, корп. 2, оф. 404, тел.: 8 (831) 202-12-62.

Графическое описание местоположения границ публичного сервитута, а также
перечень координат характерных точек этих границ прилагается к сообщению
(описание местоположения границ публичного сервитута)

**Сообщение о возможном установлении публичного сервитута
Министерство энергетики Российской Федерации (уполномоченный
органа, которым рассматривается ходатайство об установлении
публичного сервитута) Публичный сервитут в целях эксплуатации
объекта электросетевого хозяйства федерального значения «ВЛ
220 кВ Черепетская ГРЭС - Спутник» (цель установления публичного
сервитута).**

Кадастровый номер земельного участка/квартала, адрес или иное описа-
ние местоположения земельного участка: 40:25:000000:711; 40:25:000000:580;
40:25:000000:21; 40:25:000000:23; 40:25:000105:513; 40:25:000108:817;
40:25:000000:90; 40:25:000068:553; 40:25:000000:141; 40:25:000068:538;
40:25:000068:542; 40:25:000108:833; 40:25:000068; 40:25:000105; 40:25:000108;
40:25:000109

Городская Управа города Калуги Адрес: 248000, г.Калуга, Кутузова, д.2/1 E-mail:
urgava_kaluga@adm.kaluga.ru Телефон: 8(4842)71-49-20 Факс (4842)59-93-83 Вре-
мя приема: по предварительной записи

(адрес, по которому заинтересованные лица могут ознакомиться с поступив-
шим ходатайством об установлении публичного сервитута и прилагаемым к
нему описанием местоположения границ публичного сервитута, время приема
заинтересованных лиц для ознакомления с поступившим ходатайством об уста-
новлении публичного сервитута)

Министерство энергетики Российской Федерации, адрес: г. Москва, ул. Щепки-
на, 42, стр. 1,2 minenergo@minenergo.gov.ru В течение 15 дней со дня опублико-
вания сообщения о возможном установлении публичного сервитута в порядке,
установленном для официального опубликования (обнародования) правовых
актов поселения, городского округа, по месту нахождения земельного участка и
(или) земель, указанных в пункте 3 данного сообщения. (адрес, по которому за-
интересованные лица могут подать заявления об учете прав на земельные участ-
ки, а также срок подачи указанных заявлений) <https://www.minenergo.gov.ru/>
<https://peremysl-r40.gosweb.gosuslugi.ru/> <https://ferzikovo-r40.gosweb.gosuslugi.ru/>
<https://www.kaluga-gov.ru/> (официальные сайты в информа-
ционно - телекоммуникационной сети «Интернет», на которых размещается со-
общение о поступившем ходатайстве об установлении публичного сервитута)

Дополнительно по всем вопросам можно обращаться: Публичное акционер-
ное общество «Федеральная сетевая компания - Россети» (ПАО «РОССЕТИ»),
121353, Москва, вн.тер.г. муниципальный округ Можайский, ул. Беловежская, д. 4
info@centr.cius-ees.ru

Представительство организации-исполнителя работ: Общество с ограничен-
ной ответственностью «Правовое измерение» 603022, г. Нижний Новгород, ул.
Тимирязева, д. 15, корп. 2, оф. 404, тел.: 8 (831) 202-12-62.

Графическое описание местоположения границ публичного сервитута, а также
перечень координат характерных точек этих границ прилагается к сообщению
(описание местоположения границ публичного сервитута)



**Российская Федерация
Городская Дума города Калуги
ПОСТАНОВЛЕНИЕ
Главы городского самоуправления
города Калуги**

от 28.11.2023

№ 147

О проведении общественных обсуждений по схеме расположения земельного участка или земельных участков на кадастровом плане территории по адресу: г. Калуга, ул. Степана Разина, д.73 под многоквартирным домом

В соответствии с п. 2.1 ст. 11.10 Земельного кодекса Российской Федерации, ст. 5.1 Градостроительного кодекса Российской Федерации, Положением о порядке организации и проведения общественных обсуждений на территории муниципального образования «Город Калуга» в области градостроительной деятельности, утвержденным постановлением Городской Думы городского округа «Город Калуга» от 28.04.2006 № 57, статьями 32, 44 Устава муниципального образования «Город Калуга», а также в целях соблюдения права человека на благоприятные условия жизнедеятельности, прав и законных интересов правообладателей земельных участков и объектов капитального строительства ПОСТАНОВЛЯЮ:

1. Провести общественные обсуждения по схеме расположения земельного участка или земельных участков на кадастровом плане территории по адресу: г. Калуга, ул. Степана Разина, д.73 под многоквартирным домом (далее – общественные обсуждения).

2. Определить органом, уполномоченным на организацию и проведение общественных обсуждений, управление архитектуры, градостроительства и земельных отношений города Калуги.

3. Опубликовать оповещение о начале общественных обсуждений (приложение) в газете «Калужская неделя» не позднее чем за семь дней до дня размещения на официальном сайте Городской Управы города Калуги схемы расположения земельного участка или земельных участков на кадастровом плане территории по адресу: г. Калуга, ул. Степана Разина, д.73 под многоквартирным домом.

4. Разместить оповещение о начале общественных обсуждений на информационном стенде, оборудованном около здания, по адресу: г. Калуга, ул. Московская, д.188.

5. Разместить схему расположения земельного участка или земельных участков на кадастровом плане территории по адресу: г. Калуга, ул. Степана Разина, д.73 под многоквартирным домом на официальном сайте Городской Управы города Калуги в сети Интернет <https://www.kaluga-gov.ru> и открыть экспозицию данной схемы.

6. Городской Управе города Калуги обеспечить размещение настоящего постановления на официальном сайте Городской Управы города Калуги в сети Интернет.

7. Настоящее постановление вступает в силу после его официального опубликования.

8. Контроль за исполнением настоящего постановления возложить на Городского Голову города Калуги.

Глава городского самоуправления города Калуги Ю.Е.Моисеев

Приложение к постановлению Главы городского самоуправления города Калуги от 28.11.2023 № 147

ОПОВЕЩЕНИЕ О НАЧАЛЕ ОБЩЕСТВЕННЫХ ОБСУЖДЕНИЙ

Наименование: Схема расположения земельного участка или земельных участков на кадастровом плане территории по адресу: г. Калуга, ул. Степана Разина, д.73 под многоквартирным домом.

Реквизиты правового акта, на основании которого назначены общественные обсуждения:

Постановление Главы городского самоуправления города Калуги от 28.11.2023 № 147.

Порядок проведения общественных обсуждений: в соответствии с п. 2.1 ст. 11.10 Земельного кодекса Российской Федерации общественные обсуждения проводятся в порядке, предусмотренном законодательством о градостроительной деятельности для утверждения проекта межевания территории, ст. 5.1 Градостроительного кодекса Российской Федерации, п. 2.1.3 Положения о порядке организации и проведения общественных обсуждений на территории муниципального образования «Город Калуга» в области градостроительной деятельности, утвержденного постановлением Городской Думы городского округа «Город Калуга» от 28.04.2006 № 57, с участием граждан, постоянно проживающих на территории, в отношении которой подготовлен данный проект, правообладателей находящихся в границе данной территории земельного участка и (или) расположенных на нем объектов капитального строительства, а также правообладателей помещений, являющихся частью указанных объектов капитального строительства.

Срок проведения общественных обсуждений: с 30.10.2023 по 21.12.2023.

Место, дата открытия экспозиции: г. Калуга, ул. Московская, д.188, около каб. 414 (4 этаж), 26.10.2023.

Срок проведения экспозиции, дни и часы, в которые возможно их посещение: с 07.12.2023 по 15.12.2023 в рабочие дни:

с понедельника по четверг с 8.00 до 13.00 и с 14.00 до 17.00

в пятницу - с 8.00 до 13.00 и с 14.00 до 16.00

Порядок и форма внесения участниками общественных обсуждений предложений и замечаний:

- в письменной форме по адресу: г. Калуга, ул. Московская, д.188, каб.112, каб.114;

- посредством записи в книге (журнале) учета посетителей экспозиции схемы по адресу: г. Калуга, ул. Московская, д.188, каб.413;

- посредством официального сайта <https://www.kaluga-gov.ru>, федеральной государственной информационной системы «Единый портал государственных и муниципальных услуг (функций)».

Предложения и замечания вносятся при условии представления сведений о себе с приложением документов, подтверждающих такие сведения:

а) физические лица:

- фамилию, имя, отчество (при наличии);

- дату рождения;

- адрес места жительства (регистрации).

б) юридические лица:

- наименование;

- основной государственный регистрационный номер;

- место нахождения и адрес;

в) участники общественных обсуждений, являющиеся правообладателями расположенных на земельном участке объектов капитального строительства и (или) помещений, являющихся частью указанных объектов капитального строительства, также представляют сведения:

- из Единого государственного реестра недвижимости об объектах капитального строительства, помещениях, являющихся частью указанных объектов капитального строительства;

- иные документы, устанавливающие или удостоверяющие их права на объекты капитального строительства, помещения, являющиеся частью указанных объектов капитального строительства.

Срок внесения участниками общественных обсуждений предложений и замечаний: с 07.12.2023 по 15.12.2023.

Информация об официальном сайте, на котором размещена схема: <https://www.kaluga-gov.ru> в разделе «Градостроительство» - «Планировка территории» - «Образование земельных участков под многоквартирными домами».



**Российская Федерация
Городская Дума города Калуги
ПОСТАНОВЛЕНИЕ
Главы городского самоуправления
города Калуги**

от 28.11.2023

№ 148

О проведении общественных обсуждений по схеме расположения земельного участка или земельных участков на кадастровом плане территории по адресу: Калужская обл., г. Калуга, ул. Труда, д.3 под многоквартирным домом со встроенными нежилыми помещениями

В соответствии с п. 2.1 ст. 11.10 Земельного кодекса Российской Федерации, ст. 5.1 Градостроительного кодекса Российской Федерации, Положением о порядке организации и проведения общественных обсуждений на территории муниципального образования «Город Калуга» в области градостроительной деятельности, утвержденным постановлением Городской Думы городского округа «Город Калуга» от 28.04.2006 № 57, статьями 32, 44 Устава муниципального образования «Город Калуга», а также в целях соблюдения права человека на благоприятные условия жизнедеятельности, прав и законных интересов правообладателей земельных участков и объектов капитального строительства ПОСТАНОВЛЯЮ:

1. Провести общественные обсуждения по схеме расположения земельного участка или земельных участков на кадастровом плане территории по адресу: Калужская обл., г. Калуга, ул. Труда, д.3 под многоквартирным домом со встроенными нежилыми помещениями (далее – общественные обсуждения).

2. Определить органом, уполномоченным на организацию и проведение общественных обсуждений, управление архитектуры, градостроительства и земельных отношений города Калуги.

3. Опубликовать оповещение о начале общественных обсуждений (приложение) в газете «Калужская неделя» не позднее чем за семь дней до дня размещения на официальном сайте Городской Управы города Калуги схемы расположения земельного участка или земельных участков на кадастровом плане территории по адресу: Калужская обл., г. Калуга, ул. Труда, д.3 под многоквартирным домом со встроенными нежилыми помещениями.

4. Разместить оповещение о начале общественных обсуждений на информационном стенде, оборудованном около здания, по адресу: г. Калуга, ул. Московская, д.188.

5. Разместить схему расположения земельного участка или земельных участков на кадастровом плане территории по адресу: Калужская обл., г. Калуга, ул. Труда, д.3 под многоквартирным домом со встроенными помещениями на официальном сайте Городской Управы города Калуги в сети Интернет <https://www.kaluga-gov.ru> и открыть экспозицию данной схемы.

6. Городской Управе города Калуги обеспечить размещение настоящего постановления на официальном сайте Городской Управы города Калуги в сети Интернет.

7. Настоящее постановление вступает в силу после его официального опубликования.

8. Контроль за исполнением настоящего постановления возложить на Городского Голову города Калуги.

Глава городского самоуправления города Калуги Ю.Е.Моисеев

Приложение к постановлению Главы городского самоуправления города Калуги от 28.11.2023 № 148

ОПОВЕЩЕНИЕ О НАЧАЛЕ ОБЩЕСТВЕННЫХ ОБСУЖДЕНИЙ

Наименование: Схема расположения земельного участка на кадастровом плане территории по адресу: Калужская обл., г. Калуга, ул. Труда, д.3 под многоквартирным домом со встроенными нежилыми помещениями.

Реквизиты правового акта, на основании которого назначены общественные обсуждения:

Постановление Главы городского самоуправления города Калуги от 28.11.2023 № 148.

Порядок проведения общественных обсуждений: в соответствии с п. 2.1 ст. 11.10 Земельного кодекса Российской Федерации общественные обсуждения проводятся в порядке, предусмотренном законодательством о градостроительной деятельности для утверждения проекта межевания территории, ст. 5.1 Градостроительного кодекса Российской Федерации, п. 2.1.3 Положения о порядке организации и проведения общественных обсуждений на территории муниципального образования «Город Калуга» в области градостроительной деятельности, утвержденного постановлением Городской Думы городского округа «Город Калуга» от 28.04.2006 № 57, с участием граждан, постоянно проживающих на территории, в отношении которой подготовлен данный проект, правообладателей находящихся в границе данной территории земельного

участка и (или) расположенных на нем объектов капитального строительства, а также правообладателей помещений, являющихся частью указанных объектов капитального строительства.

Срок проведения общественных обсуждений: с 30.11.2023 по 28.12.2023.

Место, дата открытия экспозиции: г.Калуга, ул.Московская, д.188, около каб. 414 (4 этаж), 07.12.2023.

Срок проведения экспозиции, дни и часы, в которые возможно их посещение: с 07.12.2023 по 15.12.2023 в рабочие дни:

с понедельника по четверг с 8.00 до 13.00 и с 14.00 до 17.00
в пятницу - с 8.00 до 13.00 и с 14.00 до 16.00

Порядок и форма внесения участниками общественных обсуждений предложений и замечаний:

- в письменной форме по адресу: г.Калуга, ул.Московская, д.188, каб.112, каб.114;

- посредством записи в книге (журнале) учета посетителей экспозиции схемы по адресу: г.Калуга, ул.Московская, д.188, каб.413;

- посредством официального сайта <https://www.kaluga-gov.ru>, федеральной государственной информационной системы «Единый портал государственных и муниципальных услуг (функций)».

Предложения и замечания вносятся при условии представления сведений о себе с приложением документов, подтверждающих такие сведения:

а) физические лица:

- фамилию, имя, отчество (при наличии);

- дату рождения;

- адрес места жительства (регистрации).

б) юридические лица:

- наименование;

- основной государственный регистрационный номер;

- место нахождения и адрес;

в) участники общественных обсуждений, являющиеся правообладателями расположенных на земельном участке объектов капитального строительства и (или) помещений, являющихся частью указанных объектов капитального строительства, также представляют сведения:

- из Единого государственного реестра недвижимости об объектах капитального строительства, помещениях, являющихся частью указанных объектов капитального строительства;

- иные документы, устанавливающие или удостоверяющие их права на объекты капитального строительства, помещения, являющиеся частью указанных объектов капитального строительства.

Срок внесения участниками общественных обсуждений предложений и замечаний: с 07.12.2023 по 15.12.2023.

Информация об официальном сайте, на котором размещена схема: <https://www.kaluga-gov.ru> в разделе «Градостроительство» - «Планировка территории» - «Образование земельных участков под многоквартирными домами».

Условный номер/перечень образуемых земельных участков	Площадь образуемого земельного участка, кв.м	Возможные способы образования земельного участка	Вид разрешенного использования образуемых земельных участков в соответствии с градостроительными регламентами территориальных зон Ж-5 и Р-1	Вид разрешенного использования образуемых земельных участков в соответствии с видом разрешения использования исходного(ых) земельного(ых) участка(ов) и сведения о них
:ЗУ1	696	образование земельного участка при перераспределении земельного участка с кадастровым номером 40:26:000067:475 и земель, собственность на которые не разграничена, площадью 294 кв.м	коммунальное обслуживание 3.1	разрешенное использование земельного участка с кадастровым номером 40:26:000067:475: «Коммунальное обслуживание» Форма собственности: Частная собственность площадь: 402 кв.м
:ЗУ2	31455	образование земельного участка при перераспределении земельного участка с кадастровым номером 40:26:000067:474 и земель, собственность на которые не разграничена, площадью 99 кв.м	площадки для занятий спортом 5.1.3	разрешенное использование земельного участка с кадастровым номером 40:26:000067:474: «Благоустройство территории» Форма собственности: Частная собственность площадь: 31 356 кв.м
:ЗУ3	9508	образование земельного участка при перераспределении земельного участка с кадастровым номером 40:26:000067:35и земель, собственность на которые не разграничена, площадью 2129 кв.м	отдых (рекреация) 5.0	разрешенное использование земельного участка с кадастровым номером 40:26:000067:35: «для сельскохозяйственного производства» Форма собственности: Частная собственность площадь: 7 379 кв.м

Сведения о площади образуемого земельного участка, который будет отнесен к территории общего пользования, возможные способы его образования, вид разрешенного использования образуемого земельного участка

1 этап образования

Таблица 2

Условный номер образуемого земельного участка	Площадь образуемого земельного участка, кв.м	Возможные способы образования земельного участка	Вид разрешенного использования образуемого земельного участка в соответствии с градостроительными регламентами территориальной зоны Р-1
:ЗУ4	37541	образование земельного участка из земель, собственность на которые не разграничена	общее пользование водными объектами 11.1

Перечень координат характерных точек границ территории, в отношении которой утвержден проект межевания

Таблица 3

Перечень координат характерных точек границ территории, в отношении которой утвержден проект межевания		
№ точки	X	Y
1	436813,63	1296882,11
2	436827,58	1296897,69
3	436817,8	1296909,92
4	436825,2	1296931,9
5	436809,28	1297001,43
6	436765,85	1297105,73
7	436782,6	1297113,18
8	436791,53	1297129,43
9	436791,09	1297154,52
10	436786,26	1297173,09
11	436766,24	1297182,71
12	436741,21	1297200,41
13	436713,79	1297212,14
14	436711,59	1297211,57
15	436704,73	1297207,59
16	436696,33	1297212,45
17	436684,04	1297219,55
18	436674,81	1297352,76
19	436577	1297353,08
20	436555,77	1297348,63
21	436555,15	1297351,35
22	436538,33	1297344,75
23	436540,67	1297341,17
24	436562,25	1297345,03
25	436604,06	1297301,59
26	436623,18	1297280,35
27	436678,2	1297211,82
28	436672,59	1297172,57
29	436650,44	1297115,2
30	436632,2	1297134,76
31	436594,04	1297155,58
32	436589,2	1297158,22
33	436534,48	1297173,87
34	436470,62	1297155,62
35	436454,41	1297137,58
36	436447,18	1297129,54
37	436447,17	1297094,35
38	436455,15	1297084,38
39	436462,81	1297074,79
40	436474,53	1297056,54
41	436474,54	1297052,63
42	436474,54	1297044,8
43	436465,41	1297039,59
44	436462,29	1297039,59
45	436449,79	1297039,59
46	436414,59	1297048,71
47	436319,49	1297090,43
48	436285,59	1297097,47
49	436260,91	1297097,86
50	436236,35	1297098,19
51	436211,77	1297085,2
52	436184,84	1297058,77
53	436163,23	1297025,62
54	436147,62	1296993,11



**РОССИЙСКАЯ ФЕДЕРАЦИЯ
КАЛУЖСКАЯ ОБЛАСТЬ
ГОРОДСКАЯ УПРАВА ГОРОДА КАЛУГИ
ПОСТАНОВЛЕНИЕ**

от 15.11.2023

№ 426-п

Об утверждении проекта межевания территории в районе проезда 1-й Осенний и проезда 2-й Осенний

На основании статей 41, 45, 46 Градостроительного кодекса Российской Федерации, статей 36, 44 Устава муниципального образования «Город Калуга», с учетом протокола общественных обсуждений от 30.10.2023 № 142 по проекту межевания территории в районе проезда 1-й Осенний и проезда 2-й Осенний, заключения о результатах общественных обсуждений от 09.11.2023 по проекту межевания территории в районе проезда 1-й Осенний и проезда 2-й Осенний ПОСТАНОВЛЯЮ:

1. Утвердить проект межевания территории в районе проезда 1-й Осенний и проезда 2-й Осенний в соответствии с приложением к настоящему постановлению.

2. Утвержденный настоящим постановлением проект межевания территории в районе проезда 1-й Осенний и проезда 2-й Осенний подлежит официальному опубликованию в газете «Калужская неделя» и размещению на официальном сайте Городской Управы города Калуги в сети Интернет в течение семи дней с момента принятия настоящего постановления.

3. Настоящее постановление вступает в силу после его официального опубликования.

4. Контроль за исполнением настоящего постановления возложить на управление архитектуры, градостроительства и земельных отношений города Калуги.

Городской Голова города Калуги **Д.А.Денисов**

Приложение к постановлению Городской Управы города Калуги от 15.11.2023 № 426-п

Индивидуальный предприниматель **Дыблин Даниил Дмитриевич**
ОГРИП 316784700160068, ИНН 783802518890

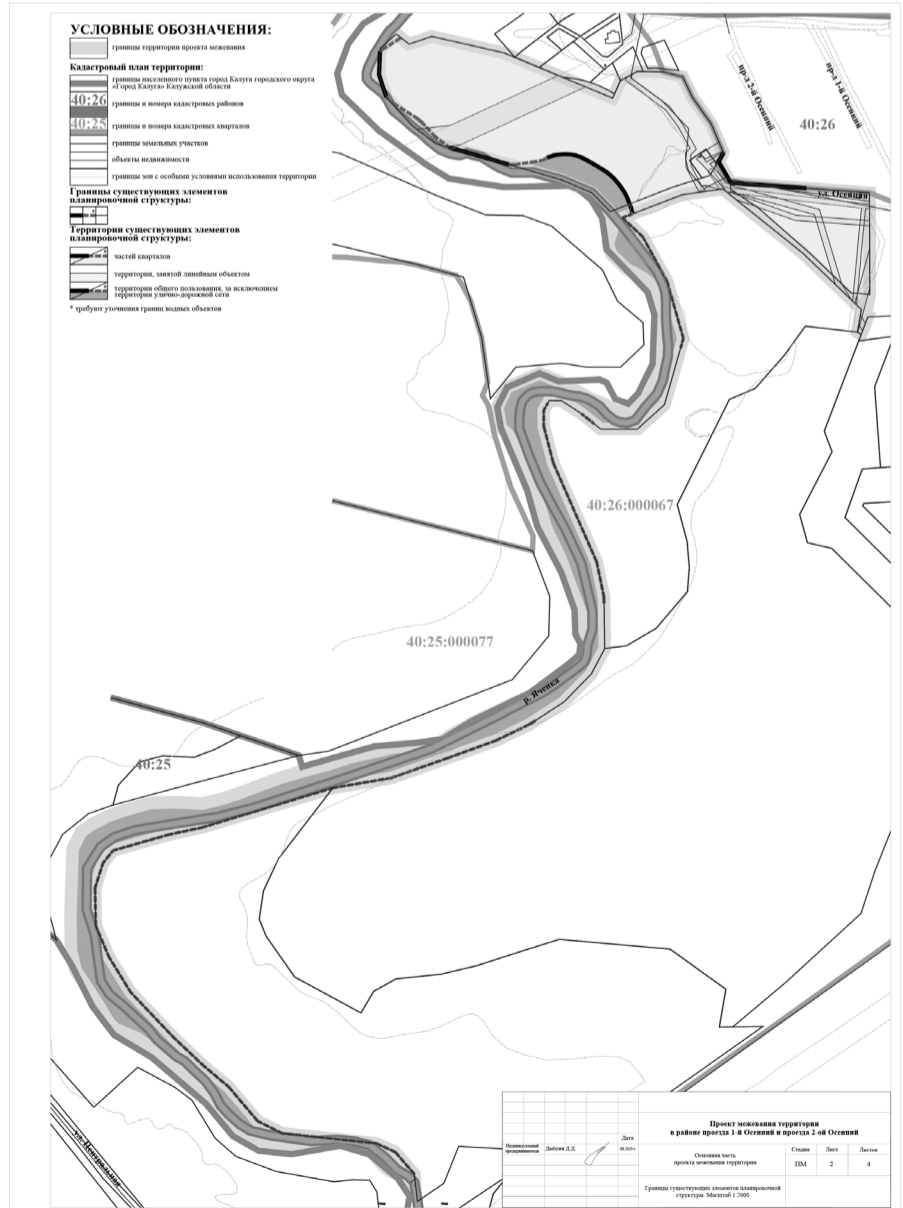
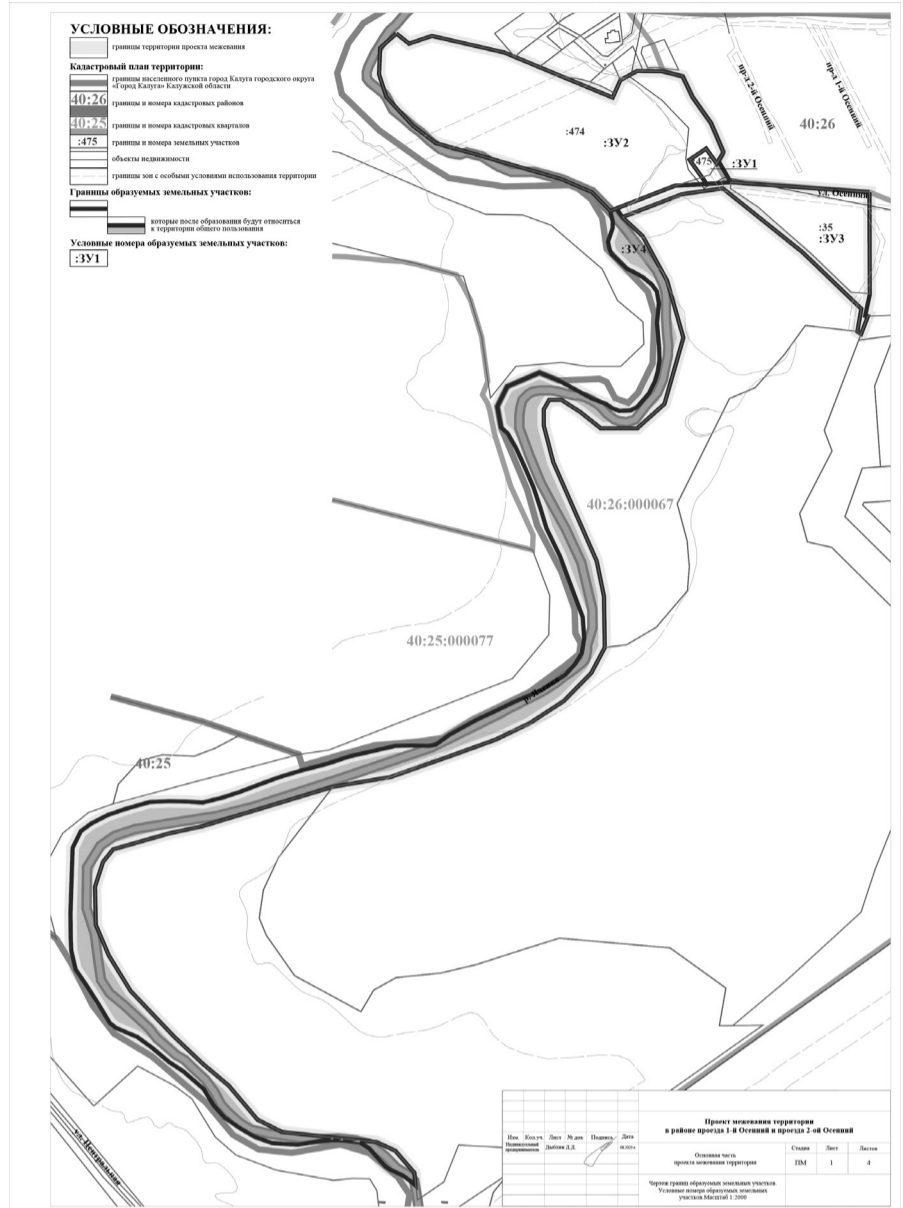
Проект межевания территории в районе проезда 1-й Осенний и проезда 2-ой Осенний

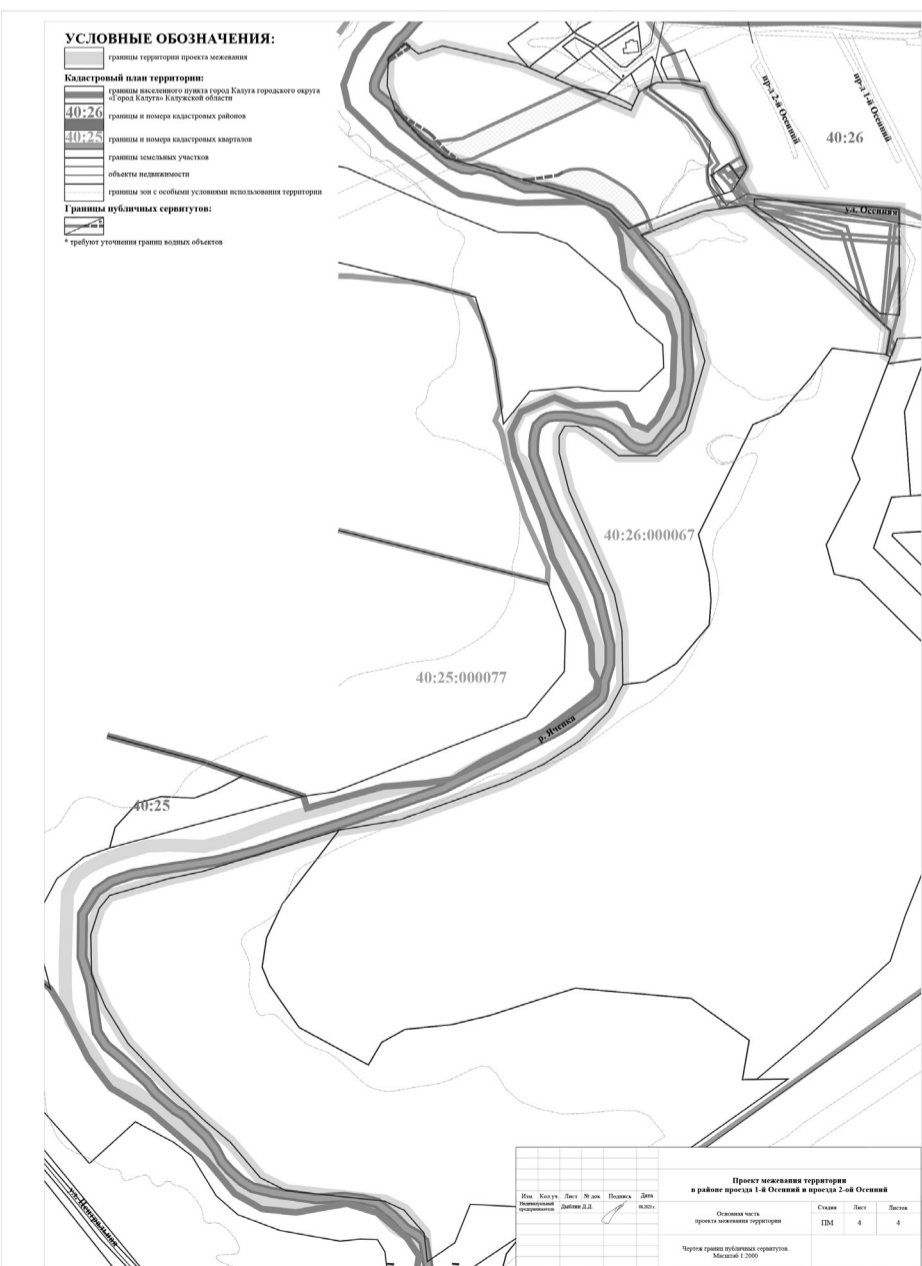
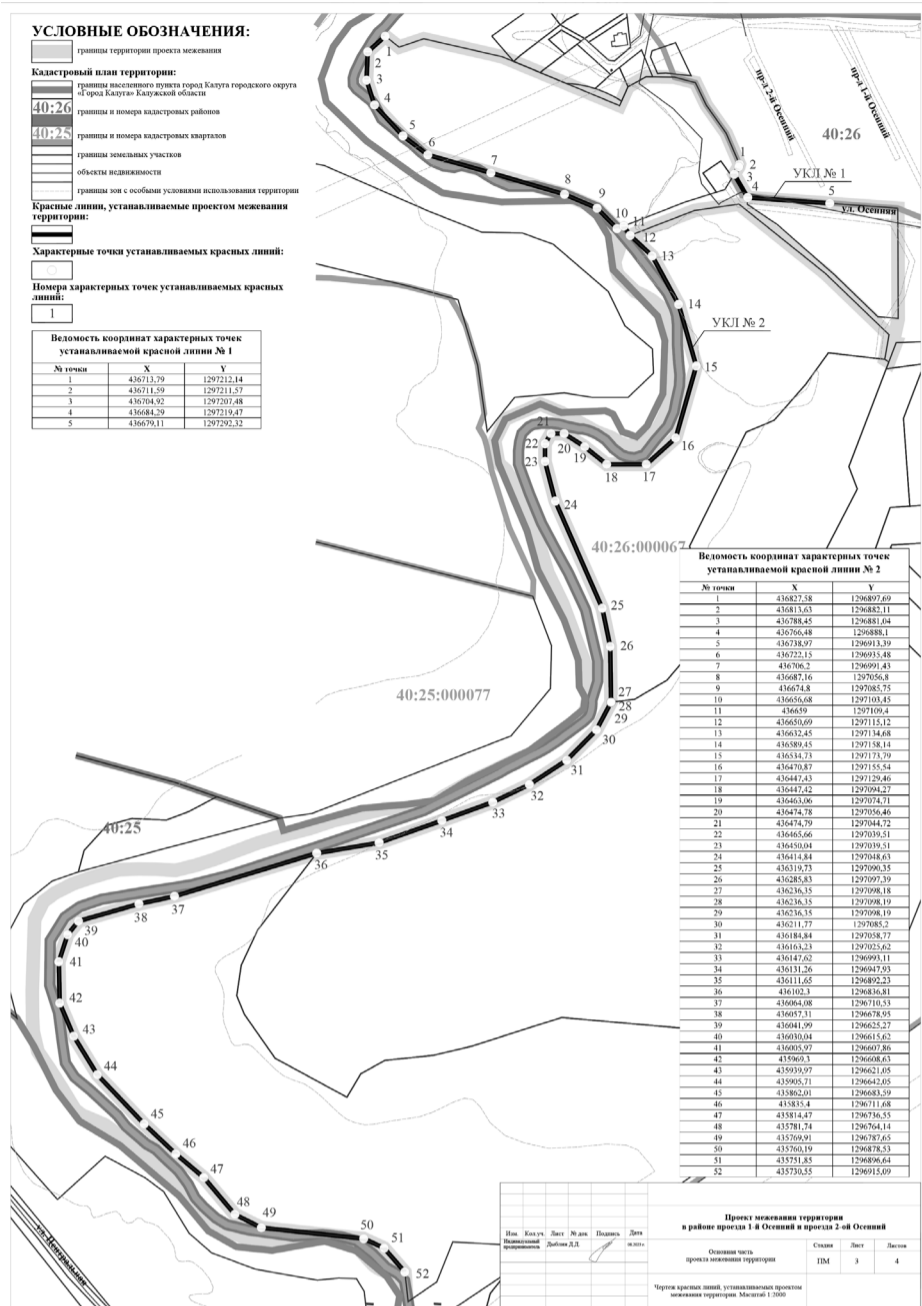
Основная часть проекта межевания территории Санкт-Петербург 2023 год
Перечень и сведения о площади образуемых земельных участков, возможные способы их образования, вид разрешенного использования образуемых земельных участков

1 этап образования
Таблица 1

55	436131,26	1296947,93
56	436111,65	1296892,23
57	436102,3	1296836,81
58	436063,85	1296710,62
59	436057,08	1296679,04
60	436041,76	1296625,36
61	436029,81	1296615,71
62	436005,74	1296607,95
63	435969,07	1296608,72
64	435939,75	1296621,14
65	435905,48	1296642,14
66	435861,78	1296683,67
67	435835,17	1296711,76
68	435814,24	1296736,63
69	435781,35	1296764,05
70	435769,68	1296787,73
71	435759,96	1296878,61
72	435751,62	1296896,72
73	435730,32	1296915,17
74	435718,27	1296916,05
75	435722,55	1296911,11
76	435727,82	1296903,87
77	435733,59	1296891,51
78	435736,55	1296887,23
79	435742,81	1296881,46
80	435753,52	1296872,08
81	435759,78	1296862,52
82	435761,51	1296846,46
83	435762	1296837,08
84	435760,68	1296822,09
85	435757,39	1296802,82
86	435759,04	1296777,95
87	435764,97	1296761,47
88	435773,86	1296746,49
89	435783,58	1296732,48
90	435795,44	1296721,94
91	435811,09	1296712,39
92	435827,89	1296693,12
93	435836,83	1296679,4
94	435850,83	1296662,77
95	435861,12	1296648,69
96	435869,69	1296628,43
97	435874,63	1296622,17
98	435892,25	1296611,63
99	435910,95	1296599,69
100	435926,1	1296589,31
101	435944,3	1296585,11
102	435956,16	1296584,62
103	435980,29	1296584,37
104	436043,3	1296586,43
105	436059,27	1296594,33
106	436066,69	1296604,39
107	436074,75	1296620,03
108	436080,68	1296637,17
109	436087,35	1296660,47
110	436088,18	1296679,08
111	436087,85	1296695,06
112	436086,85	1296711,53
113	436091,3	1296729,48
114	436096,57	1296745,78
115	436104,31	1296766,21
116	436111,23	1296784,98
117	436117,24	1296804,84
118	436123,99	1296830,7
119	436131,29	1296852,88
120	436141,41	1296897,11
121	436141,75	1296912,6
122	436141,41	1296929,56
123	436142,73	1296935,82
124	436152,29	1296949,17
125	436166,86	1296975,6
126	436173,62	1296990,26
127	436184,32	1297012,49
128	436194,78	1297036,96
129	436209,6	1297060,02
130	436220,48	1297069,9
131	436230,69	1297076,16
132	436244,85	1297078,46
133	436265,36	1297077,06
134	436323,68	1297055,32
135	436351,01	1297042,15
136	436370,78	1297036,21
137	436410,55	1297020,98
138	436415,19	1297018,87
139	436428,41	1297012,76
140	436442,34	1297004,84
141	436447,98	1296998,44
142	436468,2	1296994,89
143	436487,37	1297004,35
144	436500,77	1297035,47
145	436493,16	1297054,05
146	436476,03	1297085,54
147	436470,59	1297099,38
148	436466,14	1297106,14
149	436464	1297112,23
150	436464,33	1297122,94
151	436467,79	1297129,53
152	436480,8	1297140,73
153	436492,49	1297146,5
154	436502,21	1297149,29
155	436512,84	1297150,86
156	436525,36	1297150,52
157	436548,66	1297148,47
158	436567,61	1297150,28
159	436579,05	1297148,39
160	436585,64	1297143,44
161	436592,55	1297135,05
162	436597,33	1297126,8
163	436600,83	1297119,47
164	436615,15	1297104,69
165	436619,9	1297102,76
166	436626,9	1297101,36
167	436639,91	1297105,81

168	436646,17	1297105,97
169	436656,43	1297103,53
170	436674,8	1297085,75
171	436687,16	1297056,8
172	436706,2	1296991,43
173	436722,15	1296935,48
174	436738,97	1296913,39
175	436766,48	1296888,1
176	436788,45	1296881,04
S=79167 кв.м		





**РОССИЙСКАЯ ФЕДЕРАЦИЯ
КАЛУЖСКАЯ ОБЛАСТЬ
ГОРОДСКАЯ УПРАВА ГОРОДА КАЛУГИ
ПОСТАНОВЛЕНИЕ**

от 28.11.2023 № 4819-пи
Об определении части территории муниципального образования «Город Калуга», на которой может реализоваться инициативный проект

В соответствии со статьей 26.1 Федерального закона от 06.10.2003 № 131-ФЗ «Об общих принципах организации местного самоуправления в Российской Федерации», решением Городской Думы города Калуги от 27.01.2021 № 13 «Об утверждении порядка определения части территории муниципального образования «Город Калуга», на которой могут реализовываться инициативные проекты», распоряжением Городской Управы города Калуги от 11.04.2014 № 118-р «О распределении обязанностей между должностными лицами Городской Управы города Калуги», статьями 36, 44 Устава муниципального образования «Город Калуга» ПОСТАНОВЛЯЮ:

1. Определить часть территории муниципального образования «Город Калуга», расположенную по адресу: г. Калуга, ул. Мичурина, д. 45, МБОУ «СОШ № 23» г. Калуги, земельный участок с кадастровым номером 40:26:000301:44, для реализации инициативного проекта «История школы в истории Родины», поступившего от инициативной группы граждан, проживающих по адресу: г. Калуга, ул. Тульская, д. 84, ул. Мичурина, д. 29, ул. Фридриха Энгельса, д. 63, 89.
2. Настоящее постановление вступает в силу с момента его принятия и подлежит официальному опубликованию.
3. Контроль за исполнением настоящего постановления оставляю за собой.

Первый заместитель Городского Головы города Калуги **А.А. Серяков**



**РОССИЙСКАЯ ФЕДЕРАЦИЯ
КАЛУЖСКАЯ ОБЛАСТЬ
ГОРОДСКАЯ УПРАВА ГОРОДА КАЛУГИ
ПОСТАНОВЛЕНИЕ**

от 28.11.2023 № 4820-пи
Об определении части территории муниципального образования «Город Калуга», на которой может реализоваться инициативный проект

В соответствии со статьей 26.1 Федерального закона от 06.10.2003 № 131-ФЗ «Об общих принципах организации местного самоуправления в Российской Федерации», решением Городской Думы города Калуги от 27.01.2021 № 13 «Об утверждении порядка определения части территории муниципального образования «Город Калуга», на которой могут реализовываться инициативные проекты», распоряжением Городской Управы города Калуги от 11.04.2014 № 118-р «О распределении обязанностей между должностными лицами Городской Управы города Калуги», статьями 36, 44 Устава муниципального образования «Город Калуга» ПОСТАНОВЛЯЮ:

1. Определить часть территории муниципального образования «Город Калуга», расположенную по адресу: г. Калуга, микрорайон Малиновка (земельный участок с кадастровым номером 40:25:000105:1047), для реализации инициативного проекта «Парк Малиновка», поступившего от инициативной группы граждан, проживающих по адресу: г. Калуга, микрорайон Малиновка, ул. Тарутинская, д. 231 и д. 241.
2. Настоящее постановление вступает в силу с момента его принятия и подлежит официальному опубликованию.
3. Контроль за исполнением настоящего постановления оставляю за собой.

Первый заместитель Городского Головы города Калуги **А.А. Серяков**



**РОССИЙСКАЯ ФЕДЕРАЦИЯ
КАЛУЖСКАЯ ОБЛАСТЬ
ГОРОДСКАЯ УПРАВА ГОРОДА КАЛУГИ
ПОСТАНОВЛЕНИЕ**

от 28.11.2023 № 4821-пи
Об определении части территории муниципального образования «Город Калуга», на которой может реализоваться инициативный проект

В соответствии со статьей 26.1 Федерального закона от 06.10.2003 № 131-ФЗ «Об общих принципах организации местного самоуправления в Российской Федерации», решением Городской Думы города Калуги от 27.01.2021 № 13 «Об утверждении порядка определения части территории муниципального образования «Город Калуга», на которой могут реализовываться инициативные проекты», распоряжением Городской Управы города Калуги от 11.04.2014 № 118-р «О распределении обязанностей между должностными лицами Городской Управы города Калуги», статьями 36, 44 Устава муниципального образования «Город Калуга» ПОСТАНОВЛЯЮ:

1. Определить часть территории муниципального образования «Город Калуга», расположенную по адресу: г. Калуга, микрорайон Байконур, в районе домов № 11, 12, 13, 14, 15, 19, 20, 21, 22 по ул. Звездной и домов № 1, 3 по б-ру Байконур, включая зеленую зону вдоль ул. Московской, для реализации инициативного проекта «Озеленение сквера в честь освоения космоса «Байконур», поступившего от инициативной группы граждан, проживающих в микрорайоне Байконур.
2. Настоящее постановление вступает в силу с момента его принятия и подлежит официальному опубликованию.
3. Контроль за исполнением настоящего постановления оставляю за собой.

Первый заместитель Городского Головы города Калуги **А.А. Серяков**



**РОССИЙСКАЯ ФЕДЕРАЦИЯ
КАЛУЖСКАЯ ОБЛАСТЬ
ГОРОДСКАЯ УПРАВА ГОРОДА КАЛУГИ
ПОСТАНОВЛЕНИЕ**

от 28.11.2023 № 4822-пи
Об определении части территории муниципального образования «Город Калуга», на которой может реализоваться инициативный проект

В соответствии со статьей 26.1 Федерального закона от 06.10.2003 № 131-ФЗ «Об общих принципах организации местного самоуправления в Российской Федерации», решением Городской Думы города Калуги от 27.01.2021 № 13 «Об утверждении порядка определения части территории муниципального образования «Город Калуга», на которой могут реализовываться инициативные проекты», распоряжением Городской Управы города Калуги от 11.04.2014 № 118-р «О распределении обязанностей между должностными лицами Городской Управы города Калуги», статьями 36, 44 Устава муниципального образования «Город Калуга» ПОСТАНОВЛЯЮ:

1. Определить часть территории муниципального образования «Город Калуга», расположенную по адресу: г. Калуга, ул. Кибальчича, д. 1, для реализации инициативного проекта «Благоустройство дворовой территории», поступившего от инициативной группы граждан, проживающих по адресу: г. Калуга, ул. Кибальчича, д. 1.
2. Настоящее постановление вступает в силу с момента его принятия и подлежит официальному опубликованию.
3. Контроль за исполнением настоящего постановления оставляю за собой.

Первый заместитель Городского Головы города Калуги А.А. Серяков



**РОССИЙСКАЯ ФЕДЕРАЦИЯ
КАЛУЖСКАЯ ОБЛАСТЬ
ГОРОДСКАЯ УПРАВА ГОРОДА КАЛУГИ
ПОСТАНОВЛЕНИЕ**

от 28.11.2023 № 4823-пи
Об определении части территории муниципального образования «Город Калуга», на которой может реализоваться инициативный проект

В соответствии со статьей 26.1 Федерального закона от 06.10.2003 № 131-ФЗ «Об общих принципах организации местного самоуправления в Российской Федерации», решением Городской Думы города Калуги от 27.01.2021 № 13 «Об утверждении порядка определения части территории муниципального образования «Город Калуга», на которой могут реализовываться инициативные проекты», распоряжением Городской Управы города Калуги от 11.04.2014 № 118-р «О распределении обязанностей между должностными лицами Городской Управы города Калуги», статьями 36, 44 Устава муниципального образования «Город Калуга» ПОСТАНОВЛЯЮ:

1. Определить часть территории муниципального образования «Город Калуга», расположенную по адресу: г. Калуга, ул. Огарева, д. 22, рядом с земельным участком с кадастровым номером 40:26:000261:31, для реализации инициативного проекта «Детская площадка - «Дворик детства», поступившего от инициативной группы граждан, проживающих по адресу: г. Калуга, ул. Огарева, д. 3, 20, ул. Пролетарская, д. 39, 47, ул. Рылеева, д. 1/12, ул. Труда, д. 4, ул. Ленина, д. 68/8.
2. Настоящее постановление вступает в силу с момента его принятия и подлежит официальному опубликованию.
3. Контроль за исполнением настоящего постановления оставляю за собой.

Первый заместитель Городского Головы города Калуги А.А. Серяков



**РОССИЙСКАЯ ФЕДЕРАЦИЯ
КАЛУЖСКАЯ ОБЛАСТЬ
ГОРОДСКАЯ УПРАВА ГОРОДА КАЛУГИ
ПОСТАНОВЛЕНИЕ**

от 28.11.2023 № 4824-пи
Об определении части территории муниципального образования «Город Калуга», на которой может реализоваться инициативный проект

В соответствии со статьей 26.1 Федерального закона от 06.10.2003 № 131-ФЗ «Об общих принципах организации местного самоуправления в Российской Федерации», решением Городской Думы города Калуги от 27.01.2021 № 13 «Об утверждении порядка определения части территории муниципального образования «Город Калуга», на которой могут реализовываться инициативные проекты», распоряжением Городской Управы города Калуги от 11.04.2014 № 118-р «О распределении обязанностей между должностными лицами Городской Управы города Калуги», статьями 36, 44 Устава муниципального образования «Город Калуга» ПОСТАНОВЛЯЮ:

1. Определить часть территории муниципального образования «Город Калуга», расположенную по адресу: г. Калуга, д. Лихун, ул. Молодежная, от д. 26 до д. 58, для реализации инициативного проекта «Аллея дружбы».
2. Настоящее постановление вступает в силу с момента его принятия и подлежит официальному опубликованию.
3. Контроль за исполнением настоящего постановления оставляю за собой.

Первый заместитель Городского Головы города Калуги А.А. Серяков



**РОССИЙСКАЯ ФЕДЕРАЦИЯ
КАЛУЖСКАЯ ОБЛАСТЬ
ГОРОДСКАЯ УПРАВА ГОРОДА КАЛУГИ
ПОСТАНОВЛЕНИЕ**

от 28.11.2023 № 4825-пи
Об определении части территории муниципального образования «Город Калуга», на которой может реализоваться инициативный проект

В соответствии со статьей 26.1 Федерального закона от 06.10.2003 № 131-ФЗ «Об общих принципах организации местного самоуправления в Российской Федерации», решением Городской Думы города Калуги от 27.01.2021 № 13 «Об утверждении порядка определения части территории муниципального образования «Город Калуга», на которой могут реализовываться инициативные проекты», распоряжением Городской Управы города Калуги от 11.04.2014 № 118-р «О распределении обязанностей между должностными лицами Городской Управы города Калуги», статьями 36, 44 Устава муниципального образования «Город Калуга» ПОСТАНОВЛЯЮ:

1. Определить часть территории муниципального образования «Город Калуга», расположенную по адресу: г. Калуга, микрорайон Куровской, ул. Молодых Горняков (земельный участок с кадастровым номером 40:04:020604:795) и ул. Шахтерская (земельный участок с кадастровым номером 40:04:020604:127), для реализации инициативного проекта «Липовая аллея», поступившего от инициативной группы граждан, проживающих по адресу: г. Калуга, микрорайон Куровской, ул. Мира, д. 6б, 26, ул. Строительная, д. 1, ул. Шахтерская, д. 8, ул. Куровская, д. 1.
2. Настоящее постановление вступает в силу с момента его принятия и подлежит официальному опубликованию.
3. Контроль за исполнением настоящего постановления оставляю за собой.

Первый заместитель Городского Головы города Калуги А.А. Серяков



**РОССИЙСКАЯ ФЕДЕРАЦИЯ
КАЛУЖСКАЯ ОБЛАСТЬ
ГОРОДСКАЯ УПРАВА ГОРОДА КАЛУГИ
ПОСТАНОВЛЕНИЕ**

от 28.11.2023 № 4826-пи
Об определении части территории муниципального образования «Город Калуга», на которой может реализоваться инициативный проект

В соответствии со статьей 26.1 Федерального закона от 06.10.2003 № 131-ФЗ «Об общих принципах организации местного самоуправления в Российской Федерации», решением Городской Думы города Калуги от 27.01.2021 № 13 «Об утверждении порядка определения части территории муниципального образования «Город Калуга», на которой могут реализовываться инициативные проекты», распоряжением Городской Управы города Калуги от 11.04.2014 № 118-р «О распределении обязанностей между должностными лицами Городской Управы города Калуги», статьями 36, 44 Устава муниципального образования «Город Калуга» ПОСТАНОВЛЯЮ:

1. Определить часть территории муниципального образования «Город Калуга», расположенную по адресу: г. Калуга, ул. Хрустальная, д. 2 (МБОУ «СОШ № 22» г. Калуги), земельный участок с кадастровым номером 40:26:000239:411, для реализации инициативного проекта «Ремонт помещения для многофункциональной учебной площадки», поступившего от инициативной группы граждан, проживающих по адресу: г. Калуга, ул. Окружная, д. 8, ул. Стекольная, д. 41, ул. Школьный проезд, д. 14, ул. Хрустальная, д. 44 к. 4, ул. Песчаная, д. 75.
2. Настоящее постановление вступает в силу с момента его принятия и подлежит официальному опубликованию.
3. Контроль за исполнением настоящего постановления оставляю за собой.

Первый заместитель Городского Головы города Калуги А.А. Серяков



**РОССИЙСКАЯ ФЕДЕРАЦИЯ
КАЛУЖСКАЯ ОБЛАСТЬ**

**ГОРОДСКАЯ УПРАВА ГОРОДА КАЛУГИ
ПОСТАНОВЛЕНИЕ**

от 28.11.2023 № 4827-пи
Об определении части территории муниципального образования «Город Калуга», на которой может реализоваться инициативный проект

В соответствии со статьей 26.1 Федерального закона от 06.10.2003 № 131-ФЗ «Об общих принципах организации местного самоуправления в Российской Федерации», решением Городской Думы города Калуги от 27.01.2021 № 13 «Об утверждении порядка определения части территории муниципального образования «Город Калуга», на которой могут реализовываться инициативные проекты», распоряжением Городской Управы города Калуги от 11.04.2014 № 118-р «О распределении обязанностей между должностными лицами Городской Управы города Калуги», статьями 36, 44 Устава муниципального образования «Город Калуга» ПОСТАНОВЛЯЮ:

1. Определить часть территории муниципального образования «Город Калуга», расположенную по адресу: г. Калуга, б-р Моторостроителей, д. 16 (МБОУ «Лицей № 48» г. Калуги), земельный участок с кадастровым номером 40:26:000052:33, для реализации инициативного проекта «Благоустройство прилегающей территории у МБОУ «Лицей № 48», поступившего от инициативной группы граждан, проживающих по адресу: г. Калуга, б-р Энтузиастов, д. 1, 8, ул. Терепецкая, д. 9, 12, ул. Московская, д. 291.



РОССИЙСКАЯ ФЕДЕРАЦИЯ
КАЛУЖСКАЯ ОБЛАСТЬ
ГОРОДСКАЯ УПРАВА ГОРОДА КАЛУГИ
ПОСТАНОВЛЕНИЕ

от 28.11.2023

№ 4841-пн

О предоставлении Кунаеву Сергею Николаевичу разрешения на отклонение от предельных параметров разрешенного строительства, реконструкции объекта капитального строительства

На основании заявления Кунаева Сергея Николаевича от 05.10.2023 № Гр-8052-06-23, статьи 40 Градостроительного кодекса Российской Федерации, статей 34, 43, 46 Устава муниципального образования «Город Калуга», заключения комиссии по подготовке проекта Правил землепользования и застройки городского округа «Город Калуга» от 09.11.2023 № 38 о результатах общественных обсуждений по проекту решения о предоставлении Кунаеву Сергею Николаевичу разрешения на отклонение от предельных параметров разрешенного строительства, реконструкции объектов капитального строительства, распоряжения Городской Управы города Калуги от 11.04.2014 № 118-р «О распределении обязанностей между должностными лицами Городской Управы города Калуги» ПОСТАНОВЛЯЮ:

1. Предоставить Кунаеву Сергею Николаевичу разрешение на отклонение от предельных параметров разрешенного строительства, реконструкции объекта капитального строительства в части уменьшения минимального отступа в целях определения мест допустимого размещения зданий, строений, сооружений, за пределами которых запрещено строительство зданий, строений, сооружений, по северо-восточной границе земельного участка с кадастровым номером 40:26:000111:1071 до 2 м для строительства жилого дома на вышеуказанном земельном участке, расположенном по адресу г.Калуга, д.Черносвитино.

2. Настоящее постановление вступает в силу с момента его принятия.

3. Настоящее постановление подлежит официальному опубликованию в газете «Калужская неделя» и размещению на официальном сайте Городской Управы города Калуги в сети Интернет.

4. Контроль за исполнением настоящего постановления возложить на управление архитектуры, градостроительства и земельных отношений города Калуги.

Первый заместитель Городского Головы города Калуги А.А.Серяков

ИНФОРМАЦИЯ
ДЛЯ АРЕНДАТОРОВ ЗЕМЕЛЬНЫХ УЧАСТКОВ, ЗАКЛЮЧИВШИХ
ДОГОВОРЫ АРЕНДЫ ЗЕМЕЛЬНЫХ УЧАСТКОВ БЕЗ ПРОВЕДЕНИЯ ТОРГОВ

Обращаем внимание арендаторов земельных участков не забывать вовремя обращаться с заявлениями о заключении договоров аренды находящихся в государственной или муниципальной собственности земельных участков на новый срок.

Наличие в Едином государственном реестре недвижимости записи об аренде не означает существование арендных отношений в случае, если срок договора аренды истек.

Гражданин или юридическое лицо, являющиеся арендаторами земельного участка, имеют право на заключение нового договора аренды такого земельного участка в вышеуказанных случаях при наличии в совокупности следующих условий:

1) заявление о заключении нового договора аренды такого земельного участка подано этим гражданином или этим юридическим лицом до дня истечения срока действия ранее заключенного договора аренды земельного участка;

2) исключительным правом на приобретение такого земельного участка в случаях, предусмотренных Земельным кодексом Российской Федерации, другими федеральными законами, не обладает иное лицо;

3) ранее заключенный договор аренды такого земельного участка не был расторгнут с этим гражданином или этим юридическим лицом по основаниям, предусмотренным пунктами 1 и 2 статьи 46 Земельного кодекса Российской Федерации;

4) на момент заключения нового договора аренды такого земельного участка имеются предусмотренные подпунктами 1 - 30 пункта 2 статьи 39.6 Земельного кодекса Российской Федерации основания для предоставления без проведения торгов земельного участка, договор аренды которого был заключен без проведения торгов.



РОССИЙСКАЯ ФЕДЕРАЦИЯ
КАЛУЖСКАЯ ОБЛАСТЬ
ГОРОДСКАЯ УПРАВА ГОРОДА КАЛУГИ
ПОСТАНОВЛЕНИЕ

от 15.11.2023

№ 421-п

О внесении изменений в постановление Городского Головы городского округа «Город Калуга» от 11.09.2008 № 160-п «Об утверждении тарифов на услуги, оказываемые МУП «Калугаспецавтодор» г.Калуги»

В соответствии с пунктом 4 части 1 статьи 17 Федерального закона от 06.10.2003 № 131-ФЗ «Об общих принципах организации местного самоуправления в Российской Федерации», решением Городской Думы городского округа «Город Калуга» от 24.03.2010 № 23 «Об утверждении Порядков регулирования тарифов на услуги, предоставляемые муниципальными предприятиями и учреждениями, регулирования стоимости услуг, предоставляемых согласно гарантированному перечню услуг по погребению, регулирования платы за жилое помещение и Перечня полномочий органов местного самоуправления муниципального образования «Город Калуга» в области регулирования тарифов, стоимости услуг и платы за жилое помещение» и на основании статей 9, 38, 44 Устава муниципального образования «Город Калуга» ПОСТАНОВЛЯЮ:

1. Внести в постановление Городского Головы городского округа «Город Калуга» от 11.09.2008 № 160-п «Об утверждении тарифов на услуги, оказываемые МУП «Калугаспецавтодор» г. Калуги» (далее - постановление) следующие изменения:

1.1. Дополнить пункт 1 постановления подпунктом 1.3 следующего содержания:

«1.3. Тарифы на отдельные виды услуг, оказываемых МУП «Калугаспецавтодор»

г. Калуги, согласно приложению 3 к настоящему Постановлению».

1.2. Дополнить постановление приложением 3 согласно приложению к настоящему постановлению.

2. Настоящее постановление вступает в силу после его официального опубликования и подлежит официальному опубликованию.

3. Контроль за исполнением настоящего постановления возложить на управление городского хозяйства города Калуги.

Городской Голова города Калуги Д.А.Денисов

Приложение к постановлению Городской Управы города Калуги от 15.11.2023 № 421-п

ТАРИФЫ НА ОТДЕЛЬНЫЕ ВИДЫ УСЛУГ, ОКАЗЫВАЕМЫХ МУП «КАЛУГА-СПЕЦАВТОДОР» Г. КАЛУГИ

№ п/п	Наименование услуги	Ед.изм.	Размер платы, руб. (без НДС)
1	Услуга автоэвакуатора по перемещению транспортных средств разрешенной массой до 3,5 тонн включительно в пределах МО «Город Калуга»	час	2853,00
2	Услуга автоэвакуатора по перемещению транспортных средств разрешенной массой до 3,5 тонн включительно за пределами МО «Город Калуга»:		
	- транспортировка	км	94,00
	- погрузка/разгрузка	транспортное средство	4017,00

