



ПРИЛОЖЕНИЕ • официальные документы и информация •

ИНФОРМАЦИЯ

о необходимости представления сведений о правах на земельные участки под временными объектами (металлические гаражи, деревянные сараи) на территории муниципального образования «Город Калуга»

1. Управление архитектуры, градостроительства и земельных отношений города Калуги, в соответствии с постановлением Городской Управы города Калуги от 20.10.2021 № 371-п, информирует собственников/владельцев о необходимости представления правоустанавливающих документов на земельные участки, расположенные по следующим адресам:

- г.Калуга, пер.Кубяка, район д.5 (около Азаровского детдома) - металлические гаражи (2 шт.);
- г.Калуга, ул.Баррикад, район д.172Б - металлические контейнеры (2 шт.);
- г.Калуга, пер.Труда, район д.4, корп.4 - деревянные сараи (7 шт.), деревянный гараж, обшитый железом (1 шт.);
- г.Калуга, ул.Кубяка, район д.3 - металлический гараж (зеленый) (1 шт.).

2. Информацию необходимо направить по адресу: 248021, г.Калуга, ул.Московская, д.188 (каб.310), тел:71-36-28.

ИЗВЕЩЕНИЕ О ЗАВЕРШЕНИИ ОТКРЫТОГО АУКЦИОНА на право заключения договоров на размещение нестационарных торговых объектов на территории города Калуги

В соответствии с постановлением Городской Управы города Калуги от 17.06.2015 № 176-п «Об утверждении Положения о порядке размещения нестационарных торговых объектов на территории города Калуги», распоряжением заместителя Городского Головы - начальника управления экономики и имущественных отношений города Калуги от 31.01.2024 № 6-16-Р «О проведении открытого аукциона на право заключения договоров на размещение нестационарных торговых объектов на территории города Калуги» организатор аукциона - управление экономики и имущественных отношений города Калуги извещает о завершении аукциона.

Итоги аукциона.

По лотам №1, №2 и №4 аукцион признан состоявшимся.

Принято решение заключить договоры на размещение нестационарных торговых объектов с:

Лот №1: г. Калуга, пл. Старый торг, городской парк культуры и отдыха (место 1) (продукция общественного питания, безалкогольные напитки, киоск) с ИП Кузиным Андреем Николаевичем;

Лот №2: г. Калуга, пл. Старый торг, городской парк культуры и отдыха (место 2) (продукция общественного питания, продовольственные товары, киоск) с ИП Кузиным Андреем Николаевичем;

Лот №4: г. Калуга, ул.Королева, парк им.К.Э.Циолковского (место 1) (продукция общественного питания, безалкогольные напитки, киоск) с ИП Бодровым Алексеем Николаевичем.

По лоту №3 аукцион признан несостоявшимся, принято решение заключить договор на размещение нестационарного торгового объекта с единственным участником, принявшим участие в аукционе:

Лот №3: г.Калуга, ул.Кирова, Театральный сквер (место 1) (продукция общественного питания, безалкогольные напитки, киоск) с ИП Гулийевым Аламдаром Ибрагимом Оглы.

ИЗВЕЩЕНИЕ О ЗАВЕРШЕНИИ ОТКРЫТОГО АУКЦИОНА на право заключения договоров на размещение нестационарных торговых объектов на территории города Калуги

В соответствии с постановлением Городской Управы города Калуги от 17.06.2015 № 176-п «Об утверждении Положения о порядке размещения нестационарных торговых объектов на территории города Калуги», распоряжением заместителя Городского Головы - начальника управления экономики и имущественных отношений города Калуги от 07.02.2024 № 7-16-Р «О проведении открытого аукциона на право заключения договоров на размещение нестационарных торговых объектов на территории города Калуги» организатор аукциона - управление экономики и имущественных отношений города Калуги извещает о завершении аукциона.

Итоги аукциона

По лоту №2 аукцион признан состоявшимся.

Принято решение заключить договор на размещение нестационарного торгового объекта с:

Лот №2: г. Калуга, ул.Маяковского, у д.51 (продовольственные товары, павильон) с ИП Гулийевым Аламдаром Ибрагимом Оглы.

По лотам №4 и №6 аукцион признан несостоявшимся, принято решение заключить договоры на размещение нестационарных торговых объектов с единственными участниками, принявшими участие в аукционе:

Лот №4: г. Калуга, ул. Минская, у д.7, (продовольственные товары, автолавка, автомагазин) с ИП Гулийевым Аламдаром Ибрагимом Оглы;

Лот №6: г.Калуга, ул.Полесская, у д.47, (молоко, автоцистерна) с ООО «СТ-ЛЕГИОН».

По лотам №№1, 3, 5 не подано ни одной заявки, аукцион по указанным лотам признан не состоявшимся.

**ГАЗЕТУ В ЭЛЕКТРОННОМ ВИДЕ
МОЖНО СКАЧАТЬ НА САЙТЕ**

WWW.NEDELJA40.RU

www.nedelya40.ru



РОССИЙСКАЯ ФЕДЕРАЦИЯ КАЛУЖСКАЯ ОБЛАСТЬ ГОРОДСКАЯ УПРАВА ГОРОДА КАЛУГИ ПОСТАНОВЛЕНИЕ

от 29.03.2024

№ 93-п

О внесении изменений в постановление Городской Управы города Калуги от 17.09.2019 № 374-п «Об утверждении проекта планировки территории и проекта межевания территории, необходимой для реконструкции Грабцевского шоссе на участке от пересечения с ул.Зерновой до пересечения с ул.Прончищева в городе Калуге»

В соответствии со статьями 41, 45, 46 Градостроительного кодекса Российской Федерации, статьями 36, 44 Устава муниципального образования «Город Калуга», в связи с допущенной технической ошибкой ПОСТАНОВЛЯЮ:

1. Внести в постановление Городской Управы города Калуги от 17.09.2019 № 374-п «Об утверждении проекта планировки территории и проекта межевания территории, необходимой для реконструкции Грабцевского шоссе на участке от пересечения с ул.Зерновой до пересечения с ул.Прончищева в городе Калуге» (далее - постановление) следующие изменения:

- 1.1. В приложении 1 к постановлению:
 - в таблице 1 из перечня координат характерных точек границы зоны планируемого размещения линейного объекта точки № 85, 86, 87, 88, 89 исключить;
 - в таблице 5 значение показателя «Площадь территории проектирования, в том числе:» заменить на 244 843,51 кв.м, «Площадь зоны размещения линейного объекта» заменить на 150 196 кв.м;
 - схему расположения границ территории проектирования исключить;
 - на чертежах графической части устанавливаемые красные линии, обозначающие границы территории общего пользования, от точки 85 до точки 89, ПКЛ 80, ПКЛ 98 исключить;
 - на чертежах графической части границу зоны планируемого размещения линейного объекта от точки 85 до точки 89 исключить;
 - на чертежах графической части из границы территории, в отношении которой осуществляется подготовка проекта планировки, исключить земельный участок с кадастровым номером 40:26:000167:13.

- 1.2. В приложении 2 к постановлению:
 - строку 8 таблицы 3 исключить;
 - в столбце 2 таблицы 7 цифру «150 389» заменить на цифру «150 196»;
 - в столбце 3 таблицы 7 слова «ЗУ11 (до постановки на кадастровый учет),» исключить;
 - строку 7 таблицы 8 исключить;
 - строку 11 таблицы 9 исключить;
 - строку 7 таблицы 10 исключить;
 - строки 133 - 151 таблицы 11 исключить.

2. Настоящее постановление подлежит официальному опубликованию в газете «Калужская неделя» и размещению на официальном сайте Городской Управы города Калуги в сети Интернет в течение семи дней с момента его принятия и вступает в силу после его официального опубликования.

3. Контроль за исполнением настоящего постановления возложить на управление архитектуры, градостроительства и земельных отношений города Калуги.

Городской Голова города Калуги **Д.А.Денисов**



РОССИЙСКАЯ ФЕДЕРАЦИЯ КАЛУЖСКАЯ ОБЛАСТЬ ГОРОДСКАЯ УПРАВА ГОРОДА КАЛУГИ ПОСТАНОВЛЕНИЕ

от 29.03.2024

№ 96-п

О внесении изменений в постановление Городской Управы города Калуги от 21.10.2021 № 375-п «Об утверждении муниципальной программы муниципального образования «Город Калуга» «Территориальное планирование и градостроительное зонирование муниципального образования «Город Калуга»

В соответствии с пунктом 13 части 1 статьи 16 Федерального закона от 06.10.2003 № 131-ФЗ «Об общих принципах организации местного самоуправления в Российской Федерации», статьей 179 Бюджетного кодекса Российской Федерации, постановлением Городской Управы города Калуги от 02.08.2013 № 220-п «Об утверждении Положения о порядке принятия решения о разработке муниципальных программ муниципального образования «Город Калуга», их формирования, реализации и проведения оценки эффективности реализации», статьями 36, 44 Устава муниципального образования «Город Калуга» ПОСТАНОВЛЯЮ:

1. Внести в муниципальную программу муниципального образования «Город Калуга» «Территориальное планирование и градостроительное зонирование муниципального образования «Город Калуга», утвержденную постановлением Городской Управы города Калуги от 21.10.2021 № 375-п (далее - программа), следующие изменения:

- 1.1. Исключить строку 5 таблицы паспорта программы, нумерацию строк 6 -

11 заменить на 5 - 10 соответственно.

1.2. В строке 8 таблицы паспорта программы в подпункте 10 исключить слова «и зеленых».

1.3. Строку 10 таблицы паспорта программы изложить в новой редакции согласно приложению № 1 к настоящему постановлению.

1.4. Раздел 3 «Сведения об индикаторах муниципальной программы (показателях подпрограммы) и их значениях» изложить в новой редакции согласно приложению № 2 к настоящему постановлению.

1.5. В разделе 4 «Перечень мероприятий (основных мероприятий) муниципальной программы» в названии столбца 2 таблицы исключить слова «(ведомственной целевой программы)».

1.6. В разделе 4 «Перечень мероприятий (основных мероприятий) муниципальной программы» программы в строке 1.3 наименование мероприятия изложить в следующей редакции:

«Выполнение работ по проектам планировки территорий и проектам межевания территорий городского округа «Город Калуга».

1.7. В разделе 4 «Перечень мероприятий (основных мероприятий) муниципальной программы» программы в строке 1.5 наименование мероприятия изложить в следующей редакции:

«Подготовка проектов планировки и/или проектов межевания для последующего проведения комплексных кадастровых работ».

1.8. В разделе 4 «Перечень мероприятий (основных мероприятий) муниципальной программы» программы в строке 1.6 столбца 6 исключить слова «и зеленых».

1.9. Раздел 6 «Ресурсное обеспечение муниципальной программы» изложить в новой редакции согласно приложению № 3 к настоящему постановлению.

1.10. В наименовании раздела 7 «Подпрограммы и ведомственные целевые программы муниципальной программы» программы исключить слова «и ведомственные целевые программы».

2. Настоящее постановление вступает в силу после его официального опубликования и распространяется на правоотношения, возникшие с 29.12.2023.

3. Контроль за исполнением настоящего постановления возложить на управление архитектуры, градостроительства и земельных отношений города Калуги.

Городской Голова города Калуги Д.А.Денисов

Приложение № 2 к постановлению Городской Управы города Калуги от 29.03.2024 № 96-п

3. СВЕДЕНИЯ ОБ ИНДИКАТОРАХ МУНИЦИПАЛЬНОЙ ПРОГРАММЫ (ПОКАЗАТЕЛЯХ ПОДПРОГРАММЫ) И ИХ ЗНАЧЕНИЯХ

№ п/п	Наименование индикатора (показателя)	Ед. изм.	Год, предыдущий году разработки муниципальной программы (факт), 2019	Год разработки муниципальной программы (оценка), 2020	Значение по годам реализации муниципальной программы					
					2021 год	2022 год	2023 год	2024 год	2025 год	2026 год
1	2	3	4	5	6	7	8	9	10	11
Муниципальная программа муниципального образования «Город Калуга» «Территориальное планирование и градостроительное зонирование муниципального образования «Город Калуга»										
1.	Количество актуальных документов территориального планирования городского округа «Город Калуга»	Ед.	1	1	1	1	1	1	1	1
2.	Количество актуальных документов градостроительного зонирования городского округа «Город Калуга»	Ед.	1	1	1	1	1	1	1	1
3.	Количество проектов планировок и проектов межевания территорий городского округа «Город Калуга»	Ед.	39	40	3	20	11	8	4	3
4.	Количество актуальных местных нормативов градостроительного проектирования городского округа «Город Калуга»	Ед.	1	1	1	1	1	1	1	1
5.	Доля территориальных зон, сведения о границах которых внесены в Единый государственный реестр недвижимости (далее - ЕГРН), в общем количестве территориальных зон, установленных Правилами землепользования и застройки на территории городского округа «Город Калуга»	%	96,9* в том числе: в границах сельских населенных пунктов - 52,5 в границах города Калуги - 44,4	24,1** в том числе: в границах сельских населенных пунктов - 9,3 в границах города Калуги - 14,8	100	100	100	100	100	100
6.	Доля населенных пунктов городского округа «Город Калуга», сведения о границах которых внесены в ЕГРН, в общем количестве населенных пунктов городского округа «Город Калуга»	%	99,0	100	100	100	100	100	100	100
7.	Количество земельных участков, по которым выполнены кадастровые работы по устранению реестровых ошибок, выявленных при внесении в сведения ЕГРН описаний границ населенных пунктов и территориальных зон	Ед.	-	-	7	3	4	5	0	0
8.	Количество объектов недвижимости, в отношении которых проведены комплексные кадастровые работы	Ед.	-	-	823	12596	721	1387	2748	1890
9.	Площадь земельных участков, в отношении которых проведены кадастровые работы, за исключением комплексных кадастровых работ	Га	-	-	-	-	-	0	0	0
10.	Количество земельных участков, в отношении которых выполнены работы по подготовке проектной документации по изменению и установлению границ земель, на которых располагаются леса, расположенные в лесопарковых зонах защитных лесов государственного фонда	Ед.	-	-	-	-	1	0	0	0

* - подсчет выполненных работ по описанию границ территориальных зон в 2019 году выполнялся путем суммирования % выполненных работ по описанию границ территориальных зон в границах населенных пунктов и % выполненных работ по описанию границ территориальных зон в границах города Калуги конкретно за 2019 год: 52,5%+44,4% = 96,9%.

** - подсчет выполненных работ по описанию границ территориальных зон в 2020 году выполнялся путем суммирования % выполненных работ по описанию границ территориальных зон в границах населенных пунктов и % выполненных работ по описанию границ территориальных зон в границах города Калуги конкретно за 2020 год: 9,3%+14,8% = 24,1%.

Приложение № 1 к постановлению Городской Управы города Калуги от 29.03.2024 № 96-п

ПАСПОРТ муниципальной программы муниципального образования «Город Калуга» «Территориальное планирование и градостроительное зонирование муниципального образования «Город Калуга»

9. Объемы и источники финансирования муниципальной программы	тыс.руб.					
	Годы	Объем и источники финансирования				
		Всего	Бюджет муниципального образования «Город Калуга»	Областной бюджет	Федеральный бюджет	Внебюджетные средства (собственные)
2021	1461,6	641,2	280,9	539,5	0,0	
2022	6294,3	1973,0	2521,8	1799,5	0,0	
2023	3197,7	1557,2	1205,3	435,2	0,0	
2024	12143,2	3313,7	8829,5	0,0	0,0	
2025	29741,0	6978,0	22763,0	0,0	0,0	
2026	5929,9	1973,0	3956,9	0,0	0,0	
Итого:	58767,7	16436,1	39557,4	2774,2	0,0	

Объемы финансовых средств, направляемых на реализацию муниципальной программы муниципального образования «Город Калуга» «Территориальное планирование и градостроительное зонирование муниципального образования «Город Калуга» из бюджета муниципального образования «Город Калуга», ежегодно уточняются после принятия решения Городской Думы города Калуги о бюджете муниципального образования «Город Калуга» на очередной финансовый год и плановый период

Приложение № 3 к постановлению Городской Управы города Калуги от 29.03.2024 № 96-п

**6. Ресурсное обеспечение муниципальной программы
РЕСУРСНОЕ ОБЕСПЕЧЕНИЕ РЕАЛИЗАЦИИ МУНИЦИПАЛЬНОЙ ПРОГРАММЫ МУНИЦИПАЛЬНОГО ОБРАЗОВАНИЯ «ГОРОД КАЛУГА»**

№ п/п	Наименование подпрограммы, прочего мероприятия (основного мероприятия)	Наименование главного распорядителя средств бюджета муниципально-го образования «Город Калуга»	Объемы финансирования (тыс. руб.)							
			Источники финансирования	Всего	2021 год	2022 год	2023 год	2024 год	2025 год	2026 год
1. Основное мероприятие «Мероприятия в области строительства, архитектуры и градостроительства»										
1.1.	Выполнение работ по внесению изменений в документы территориального планирования и градостроительного зонирования, документацию по планировке территории	Управление архитектуры, градостроительства и земельных отношений города Калуги	Итого: Бюджет МО «Город Калуга» Областной бюджет	7118,0 711,8 6406,2	0,0 0,0 0,0	480,0 48,0 432,0	0,0 0,0 0,0	6638,0 663,8 5974,2	0,0 0,0 0,0	0,0 0,0 0,0
1.3.	Выполнение работ по проектам планировки территорий и проектам межевания территорий городского округа «Город Калуга»	Управление архитектуры, градостроительства и земельных отношений города Калуги, МКУ «Управление капитального строительства города Калуги»	Итого: Бюджет МО «Город Калуга»	6847,5 6847,5	550,0 550,0	1492,9 1492,9	966,0 966,0	1921,8 1921,8	985,4 985,4	931,4 931,4
1.5.	Подготовка проектов планировки и/или проектов межевания для последующего проведения комплексных кадастровых работ	Управление архитектуры, градостроительства и земельных отношений города Калуги	Итого: Бюджет МО «Город Калуга» Областной бюджет	9547,4 1804,5 7742,9	0,0 0,0 0,0	1633,5 163,4 1470,1	951,5 190,3 761,2	2320,8 483,6 1837,2	2320,8 483,6 1837,2	2320,8 483,6 1837,2
1.6.	Выполнение работ по подготовке проектной документации по изменению и установлению границ земель, на которых располагаются леса, расположенные в лесопарковых зонах защитных лесов государственного лесного фонда	Управление архитектуры, градостроительства и земельных отношений города Калуги	Итого: Бюджет МО «Город Калуга»	191,4 191,4	0,0 0,0	0,0 0,0	191,4 191,4	0,0 0,0	0,0 0,0	0,0 0,0
2. Основное мероприятие «Мероприятия в области кадастровых работ»										
2.1.	Разработка документации по описанию границ населенных пунктов и (или) границ территориальных зон муниципальных образований Калужской области для внесения в сведения Единого государственного реестра недвижимости	Управление архитектуры, градостроительства и земельных отношений города Калуги	Итого: Бюджет МО «Город Калуга» Областной бюджет	185,4 19,1 166,3	0,0 0,0 0,0	0,0 0,0 0,0	75,7 8,1 67,6	109,7 11,0 98,7	0,0 0,0 0,0	0,0 0,0 0,0
2.3.	Выполнение кадастровых работ по устранению реестровых ошибок, выявленных при внесении в сведения Единого государственного реестра недвижимости описаний границ населенных пунктов и территориальных зон	Управление архитектуры, градостроительства и земельных отношений города Калуги	Итого: Бюджет МО «Город Калуга» Областной бюджет	124,9 13,3 111,6	0,0 0,0 0,0	41,6 4,1 37,5	20,6 2,9 17,7	62,7 6,3 56,4	0,0 0,0 0,0	0,0 0,0 0,0
2.4.	Проведение комплексных кадастровых работ	Управление архитектуры, градостроительства и земельных отношений города Калуги	Итого: Бюджет МО «Город Калуга» Областной бюджет Федеральный бюджет	34753,1 6848,5 25130,4 2774,2	911,6 91,2 280,9 539,5	2646,3 264,6 582,2 1799,5	992,5 198,5 358,8 435,2	1090,2 227,2 863,0 0,0	26434,8 5509,0 20925,8 0,0	2677,7 558,0 2119,7 0,0
	ВСЕГО по программе		Итого: Бюджет МО «Город Калуга» Областной бюджет Федеральный бюджет	58767,7 16436,1 39557,4 2774,2	1461,6 641,2 280,9 539,5	6294,3 1973,0 2521,8 1799,5	3197,7 1557,2 1205,3 435,2	12143,2 3313,7 8829,5 0,0	29741,0 6978,0 22763,0 0,0	5929,9 1973,0 3956,9 0,0



**РОССИЙСКАЯ ФЕДЕРАЦИЯ
КАЛУЖСКАЯ ОБЛАСТЬ
ГОРОДСКАЯ УПРАВА ГОРОДА КАЛУГИ
ПОСТАНОВЛЕНИЕ**

от 29.03.2024 № 94-п

О внесении изменения в постановление Городской Управы города Калуги от 29.12.2022 № 498-п «Об утверждении административного регламента предоставления муниципальной услуги «Согласование создания мест (площадок) накопления твердых коммунальных отходов на территории муниципального образования «Город Калуга»

В соответствии с Федеральным законом от 27.07.2010 № 210-ФЗ «Об организации предоставления государственных и муниципальных услуг», в соответствии со статьями 38 и 44 Устава муниципального образования «Город Калуга», постановлением Городского Головы г. Калуги от 07.07.2005 № 209-п «Об управлении городского хозяйства города Калуги», постановлением Городской Управы города Калуги от 20.07.2011 № 164-п «Об утверждении порядка разработки и утверждения административных регламентов предоставления муниципальных услуг в Городской Управе города Калуги и порядка проведения экспертизы проектов административных регламентов предоставления муниципальных услуг» ПОСТАНОВЛЯЮ:

1. Внести в административный регламент предоставления муниципальной услуги «Согласование создания мест (площадок) накопления твердых коммунальных отходов на территории муниципального образования «Город Калуга», утвержденный постановлением Городской Управы города Калуги от 29.12.2022 № 498-п (далее – Административный регламент), следующее изменение:

1.1 Изложить приложение к Административному регламенту в новой редакции согласно приложению к настоящему постановлению.

2. Настоящее постановление вступает в силу после его официального обнародования и подлежит официальному опубликованию.

3. Контроль за исполнением настоящего постановления возложить на управление городского хозяйства города Калуги.

Городской Голова города Калуги Д.А.Денисов

Приложение к постановлению Городской Управы города Калуги от 29.03.2024 № 94-п

Заместителю Городского Головы - начальнику управления городского хозяйства города Калуги г. Калуга, ул. Воробьевская, д.3

ЗАЯВКА на согласование создания места (площадки) накопления твердых коммунальных отходов

Прошу согласовать создание места (площадки) накопления твердых коммунальных отходов на территории муниципального образования «Город Калуга»:

1. Данные о планируемом нахождении места (площадки) накопления ТКО:

1.1. Адрес: _____.

1.2. Географические координаты: _____.

1.3. Кадастровый номер земельного участка (при наличии) _____.

2. Данные о технических характеристиках планируемого места (площадки) накопления ТКО:

2.1. Площадь места (площадки) накопления ТКО (м²): _____.

2.2. Покрытие места (площадки) накопления ТКО (асфальтовое, бетонное) (м²): _____.

2.3. Тип/материал ограждения (с трех сторон, высотой не менее одного метра, из непроницаемого материала: бетон, металл, поликарбонат, прочее) _____.

2.4. Количество планируемых к размещению контейнеров и/или бункеров (шт) с указанием их объема (м³): _____.

3. Данные о лице, планирующем разместить место (площадку) накопления ТКО:

3.1. Для юридических лиц:

- полное наименование: _____.

- ОГРН: _____.

- данные о лице, имеющем право без доверенности действовать от имени юридического лица согласно учредительным документам/ данные о лице, которое уполномочено представлять юридическое лицо с приложением подтвержда-

ющих документов _____
 - фактический адрес: _____
 - адрес электронной почты: _____
 - контактные данные: _____

3.2. Для индивидуальных предпринимателей:

- Ф.И.О.: _____
 - ОГРН ИП: _____
 - серия, номер, когда и кем выдан паспорт или иной документ, удостоверяющий личность: _____

- адрес регистрации по месту жительства: _____
 - адрес электронной почты: _____
 - контактные данные: _____

3.3. Для физических лиц:

- Ф.И.О.: _____
 - серия, номер, когда и кем выдан паспорт или иной документ, удостоверяющий личность: _____

- адрес регистрации по месту жительства: _____
 - адрес электронной почты: _____
 - контактные данные: _____

4. Данные о предполагаемых источниках образования ТКО, которые планируется складировать в соответствующем месте (на соответствующей площадке) накопления ТКО, - сведения об одном или нескольких объектах капитального строительства, территории (части территории) муниципального образования «Город Калуга», при осуществлении деятельности на которых у физических и юридических лиц образуются ТКО, планируемые к складированию в соответствующем месте (на площадке) накопления ТКО: _____

К заявке прилагается схема размещения места (площадки) накопления ТКО на карте муниципального образования «Город Калуга» (масштаб не более 1:2000) с указанием расстояния до близлежащих объектов в метрах.

В соответствии с Федеральным законом от 27.07.2006 № 152-ФЗ «О персональных данных» подтверждаю согласие на обработку персональных данных, указанных в заявке.

« ____ » ____ 20 ____ г. _____ / _____
 (подпись) (Ф.И.О.)

Способ получения уведомлений:

- по телефону: _____;
 - на адрес электронной почты: _____

Способ получения решения:

- лично в управлении городского хозяйства города Калуги _____;
 - почтовым отправлением по адресу: _____;
 - на адрес электронной почты: _____

« ____ » ____ 20 ____ г. _____ / _____
 (подпись) (Ф.И.О.)



РОССИЙСКАЯ ФЕДЕРАЦИЯ
 КАЛУЖСКАЯ ОБЛАСТЬ
 ГОРОДСКАЯ УПРАВА ГОРОДА КАЛУГИ
 ПОСТАНОВЛЕНИЕ

от 29.03.2024 № 91-п
 Об утверждении Плана мероприятий на 2024-2026 годы по реализации Стратегии социально-экономического развития муниципального образования «Город Калуга» до 2030 года

В соответствии с Федеральным законом от 28.06.2014 № 172-ФЗ «О стратегическом планировании в Российской Федерации», Федеральным законом от 06.10.2003 № 131-ФЗ «Об общих принципах организации местного самоуправления в Российской Федерации», статьями 36, 44 Устава муниципального образования «Город Калуга», решением Городской Думы города Калуги от 21.02.2018 № 25 «Об утверждении Стратегии социально-экономического развития муниципального образования «Город Калуга» до 2030 года», постановлением Городской Управы города Калуги от 02.04.2018 № 116-п «Об утверждении Порядка разработки, корректировки, осуществления мониторинга и контроля реализации плана мероприятий по реализации Стратегии социально-экономического развития муниципального образования «Город Калуга» ПОСТАНОВЛЯЮ:

1. Утвердить План мероприятий на 2024-2026 годы по реализации Стратегии социально-экономического развития муниципального образования «Город Калуга» до 2030 года согласно приложениям 1, 2, 3 к настоящему постановлению.
2. Настоящее постановление вступает в силу с момента его официального опубликования.
3. Контроль за исполнением настоящего постановления возложить на управление экономики и имущественных отношений города Калуги.

Городской Голова города Калуги Д.А. Денисов

Приложение 1 к постановлению Городской Управы города Калуги от 29.03.2024 № 91-п

План мероприятий на 2024-2026 годы по реализации Стратегии социально-экономического развития муниципального образования «Город Калуга» до 2030 года

№ п/п	Наименование мероприятия	Срок реализации, годы	Источники финансирования/объем финансирования (тыс.руб.)			Ответственный исполнитель	Наименование муниципальной (государственной) программы	Ожидаемый результат
			2024 г.	2025 г.	2026 г.			
1	2	3	4	5	6	7		
Создание благоприятных условий для развития человеческого потенциала								
Цель 1 Развитие человеческого потенциала								
Задача 1. Повышение качества жизни населения и оптимизация социальной структуры города								
1	Адресная социальная поддержка малоимущих граждан и граждан, находящихся в трудной жизненной ситуации, в целях поддержания приемлемого уровня жизни	2024-2026 гг.	Бюджет МО 13422,2	Бюджет МО 13422,2	Бюджет МО 13422,2	Управление социальной защиты города Калуги	«Социальная поддержка граждан в муниципальном образовании «Город Калуга»	Обеспечение адресной социальной помощи малоимущей семье и малоимущим одиноко проживающим гражданам - 2500 чел. ежегодно
2	Организация обеспечения социальных выплат, пособий, компенсаций детям, семьям с детьми	2024-2026 гг.	Федеральный бюджет 100732,3 Областной бюджет 228953,1	Федеральный бюджет 42406,2 Областной бюджет 200545,2	Федеральный бюджет 0,0 Областной бюджет 178699,6	Управление социальной защиты города Калуги	«Социальная поддержка граждан в муниципальном образовании «Город Калуга»	Обеспечение социальных выплат, пособий, компенсаций детям, семьям с детьми - 3000 чел. ежегодно
3	Организация и проведение мероприятий в области социальной политики	2024-2026 гг.	Бюджет МО 7979,7	Бюджет МО 3338,9	Бюджет МО 3338,9	Управление социальной защиты города Калуги	«Социальная поддержка граждан в муниципальном образовании «Город Калуга»	Ежегодное проведение не менее 11 общественно значимых мероприятий
4	Оказание мер соц. поддержки отдельным категориям граждан: - детям-сиротам, детям, оставшимся без попечения родителей; - лицам из числа детей-сирот и детей, оставшихся без попечения родителей, иной категории лиц; - усыновителям. Осуществление выплат вознаграждений опекунам/попечителям (в том числе приемным родителям)	2024-2026 гг.	Областной бюджет 138581,4 Бюджет МО 340,0	Областной бюджет 138581,4 Бюджет МО 340,0	Областной бюджет 138581,4 Бюджет МО 340,0	Отдел по охране прав несовершеннолетних, недееспособных и патронажу, управление образования города Калуги	«Семья и дети в муниципальном образовании «Город Калуга»	Обеспечить количество получателей ежемесячных денежных выплат - 800 человек ежегодно Обеспечить количество получателей единовременных денежных выплат - 120 человек ежегодно
5	Обеспечение культурного, здорового досуга детей и отдыха детей в каникулярной время	2024-2026 гг.	Областной бюджет 7 054,1 Бюджет МО 19 442,7	Областной бюджет 7 054,1 Бюджет МО 19 269,5	Областной бюджет 7 054,1 Бюджет МО 19 269,5	Управление образования города Калуги, управление физической культуры, спорта и молодежной политики города Калуги, управление культуры города Калуги	«Организация отдыха, оздоровления, творческого досуга, занятости детей и подростков МО «Город Калуга» в каникулярное время»	Удельный вес численности детей от 7 до 17 лет включительно, охваченных организованными формами отдыха, оздоровления, творческого досуга, занятости в каникулярное время - 72,1%
Задача 2. Развитие системы образования								
1	Обеспечение доступности и развития современного качественного образования в сфере дошкольного/общего и дополнительного образования	2024-2026 гг.	Областной бюджет 904 246,7 Бюджет МО 159 890,8	Областной бюджет 1 891 073,3 Бюджет МО 230 047,9	Областной бюджет 0,0 Бюджет МО 149 000,0	Управление образования города Калуги, участники - учреждения, управление архитектуры, градостроительства и земельных отношений города Калуги, учреждения, подведомственные управлению образования города Калуги, частные организации и ИП	«Развитие образования в муниципальном образовании «Город Калуга»	Открытие новых мест в дошкольных и общеобразовательных организациях - всего 4141, из них в дошкольных учреждениях - 1085, в общеобразовательных организациях - 3056 мест. Проведение капитального ремонта зданий и помещений 6 общеобразовательных учреждений

№ п/п	Наименование мероприятия	Срок реализации, годы	Источники финансирования/объем финансирования (тыс.руб.)			Ответственный исполнитель	Наименование муниципальной (государственной) программы	Ожидаемый результат
			2024 г.	2025 г.	2026 г.			
1	2	3	4	5	6	7	8	
2	Модернизация инфраструктуры системы образования с целью обеспечения комплексной безопасности образовательного процесса	2024-2026 гг.	Бюджет МО 97 913,8	Бюджет МО 97 513,8	Бюджет МО 97 513,8	Управление образования города Калуги, участники – учреждения, подведомственные управлению образования города Калуги, управление архитектуры, градостроительства и земельных отношений города Калуги, частные организации и ИП	«Развитие образования в муниципальном образовании «Город Калуга»	Удельный вес числа муниципальных дошкольных, общеобразовательных организаций, удовлетворяющих требованиям комплексной безопасности - 100%
3	Выявление, обучение и развитие, воспитание и социализация одаренных детей	2024-2026 гг.	Бюджет МО 1 590,0	Бюджет МО 1 590,0	Бюджет МО 1 590,0	Управление образования города Калуги, учреждения, подведомственные управлению	«Развитие образования в муниципальном образовании «Город Калуга»	Количество побед, одержанных в региональных, всероссийских, международных конкурсах, соревнованиях, олимпиадах, конференциях, чтениях, турнирах и т.п., состоятельных мероприятиях различной направленности - 200 побед, в том числе во Всероссийских олимпиадах школьников
4	Поддержка педагогов, работающих с одаренными детьми	2024-2026 гг.	Бюджет МО 410,0	Бюджет МО 410,0	Бюджет МО 410,0	Управление образования города Калуги, учреждения, подведомственные управлению	«Развитие образования в муниципальном образовании «Город Калуга»	Количество педагогов, получивших поддержку за работу с детьми и молодежью, проявляющими способности и таланты - 28 человек
Задача 3. Развитие культуры и искусства								
1	Создание условий для совершенствования учебного процесса в муниципальных образовательных учреждениях дополнительного образования в сфере искусств города Калуги	2024-2026 гг.	Бюджет МО 321 853,8	Бюджет МО 332 187,9	Бюджет МО 343 034,4	Управление культуры города Калуги, учреждения дополнительного образования в сфере искусств	«Развитие культуры и искусства муниципально-го образования «Город Калуга»	Количество призовых мест, полученных учащимися учреждений дополнительного образования в сфере искусств на конкурсах и фестивалях различного уровня, - 2 280 мест. Число обучающихся в учреждениях дополнительного образования в сфере искусств - 4312 человек. Доля учащихся, обучающихся по дополнительным предпрофессиональным программам в области искусств, от общего количества обучающихся в учреждениях дополнительного образования в сфере искусств - 85%
2	Создание условий для популяризации прикладного народного творчества и искусства	2024-2026 гг.	Бюджет МО 193 361,7	Бюджет МО 194 682,2	Бюджет МО 202 866,9	Управление культуры города Калуги, учреждения клубного типа, подведомственные управлению, управление архитектуры, градостроительства и земельных отношений города Калуги	«Развитие культуры и искусства муниципально-го образования «Город Калуга»	Количество призовых мест на конкурсах и фестивалях различного уровня, полученных учреждениями клубного типа, - 220 мест. Количество культурно-массовых мероприятий, проведенных учреждениями клубного типа, - 5000 мероприятий. Количество выставок и мастер-классов мастеров народных промыслов - 40. Количество участников клубных формирований учреждений клубного типа - 4350 человек
Задача 4. Развитие физической культуры и спорта								
1	Создание условий для укрепления здоровья населения путем популяризации массового спорта и приобщения различных слоев населения к систематическим занятиям физической культурой и спортом	2024-2026 гг.	Областной бюджет 200,0 Бюджет МО 338 989,2	Областной бюджет 200,0 Бюджет МО 344 692,7	Областной бюджет 200,0 Бюджет МО 351 118,0	Управление физической культуры, спорта и молодежной политики города Калуги, учреждения, подведомственные управлению	«Развитие физической культуры и спорта в муниципальном образовании «Город Калуга»	Увеличение доли населения, систематически занимающегося физической культурой и спортом, в общей численности населения в возрасте от 3 до 79 лет не менее чем до 60%
2	Развитие и укрепление материально-технической базы учреждений физкультурно-спортивной направленности	2024-2026 гг.	Бюджет МО 20 700,0	Бюджет МО 3 000,0	Бюджет МО 3 000,0	Управление физической культуры, спорта и молодежной политики города Калуги, учреждения, подведомственные управлению, управление архитектуры, градостроительства и земельных отношений города Калуги	«Развитие физической культуры и спорта в муниципальном образовании «Город Калуга»	Количество подведомственных учреждений, в которых произведен капитальный или текущий ремонт помещений, спортивных сооружений - 5 шт. Количество объектов спортивной инфраструктуры, оснащенных спортивно-технологическим оборудованием, - 10 шт.
Задача 5. Развитие потенциала молодежи и его использование в интересах инновационного развития города								
1	Содействие развитию молодежного движения на предприятиях, в учреждениях и организациях различной формы собственности	2024-2026 гг.	Бюджет МО 170,0	Бюджет МО 170,0	Бюджет МО 170,0	Управление физической культуры, спорта и молодежной политики города Калуги	«Молодежь муниципального образования «Город Калуга»	Количество мероприятий по работе с подростками и молодежью достигнет 192 шт. Количество молодежи, участвующей в городских мероприятиях, составит не менее 35000 человек
2	Формирование условий для гражданского становления, патриотического, духовно-нравственного воспитания молодежи	2024-2026 гг.	Бюджет МО 350,0	Бюджет МО 350,0	Бюджет МО 350,0	Управление физической культуры, спорта и молодежной политики города Калуги	«Молодежь муниципального образования «Город Калуга»	Количество молодых людей - участников программ и мероприятий, направленных на гражданско-патриотическое воспитание, - не менее 11000 человек
3	Создание условий для самореализации талантливой и одаренной молодежи: - поддержка проектов и инициатив детских и молодежных организаций и объединений; - поддержка инновационной деятельности молодежи	2024-2026 гг.	Бюджет МО 440,0	Бюджет МО 440,0	Бюджет МО 440,0	Управление физической культуры, спорта и молодежной политики города Калуги	«Молодежь муниципального образования «Город Калуга»	Количество молодежи, участвующей в городских мероприятиях, в возрасте от 14 до 35 лет - не менее 35000 человек. Количество мероприятий по работе с подростками и молодежью достигнет 192 шт.
Задача 6. Повышение качества предоставления муниципальных услуг								
1	Популяризация предоставления массовых социально значимых государственных и муниципальных услуг в электронном виде с помощью Единого портала государственных услуг	2024-2026 гг.	Финансирование не требуется			Управление делами Городского Головы города Калуги, органы Городской Управы города Калуги, представляющие государственные и муниципальные услуги	«Повышение эффективности муниципального управления в муниципальном образовании «Город Калуга»	Увеличение к 2026 году доли электронных запросов граждан на предоставление массовых социально значимых услуг, переведенных в электронный вид, относительно общего количества запросов на предоставление указанных услуг до 70%
Цель 2 Формирование комфортной городской среды								
Задача 1. Развитие жилищного фонда								

№ п/п	Наименование мероприятия	Срок реализации, годы	Источники финансирования/объем финансирования (тыс.руб.)			Ответственный исполнитель	Наименование муниципальной (государственной) программы	Ожидаемый результат
			2024 г.	2025 г.	2026 г.			
1	2	3	4	5	6	7	8	
1	Проведение капитального ремонта многоквартирных жилых домов: - находящихся в муниципальной собственности; - исполнение судебных актов	2024-2026 гг.	Бюджет МО - 20 113,6 260 000,0	Бюджет МО - 20 100,0 - 270 000,0	Бюджет МО - 20 100,0 - 280 000,0	Управление жилищно-коммунального хозяйства города Калуги	«Обеспечение доступным и комфортным жильем и коммунальными услугами населения муниципального образования «Город Калуга»	Проведение капитального ремонта в 36 жилых помещениях, входящих в состав муниципального жилищного фонда. Проведение капитального ремонта общего имущества в 141 многоквартирном жилом доме во исполнение судебных актов
2	Улучшение жилищных условий молодых семей (предоставление молодым семьям социальных выплат на приобретение жилья или строительство индивидуального жилого дома)	2024-2026 гг.	Областной бюджет 24 699,9 Бюджет МО 9 016,1	Областной бюджет 24 653,8 Бюджет МО 9 016,1	Областной бюджет 24 918,2 Бюджет МО 9 016,1	Управление жилищно-коммунального хозяйства города Калуги	«Обеспечение доступным и комфортным жильем и коммунальными услугами населения муниципального образования «Город Калуга»	Улучшение жилищных условий 54 молодых семей в результате предоставления социальной выплаты на приобретение жилья или строительство индивидуального жилого дома (в том числе с использованием заемных средств)
3	Ликвидация аварийного жилищного фонда	2024-2026 гг.	Бюджет МО 4500,0	Бюджет МО 1000,0	Бюджет МО 1000,0	Управление архитектуры, градостроительства и земельных отношений города Калуги	«Обеспечение доступным и комфортным жильем и коммунальными услугами населения муниципального образования «Город Калуга»	Количество снесенных аварийных домов - 11 ед. Количество квадратных метров снесенных аварийных домов - 4 237,0 кв.м
Задача 2. Модернизация коммунальной инфраструктуры города								
1	Строительство (реконструкция объектов водоснабжения и водоотведения (в том числе ПИР))	2024-2026 гг.	Бюджет МО 560,0	Бюджет МО 5000,0	Бюджет МО 5000,0	Управление архитектуры, градостроительства и земельных отношений города Калуги	«Обеспечение доступным и комфортным жильем и коммунальными услугами населения муниципального образования «Город Калуга»	Обеспечение доли населения, потребляющего качественную питьевую воду, до 95%. Обеспечение централизованным водоснабжением 97% населения
2	Проектирование и строительство сетей инженерно-технического обеспечения земельных участков индивидуальной застройки для многодетных семей	2024-2026 гг.	Бюджет МО 10000,0	Бюджет МО 15000,0	Бюджет МО 15000,0	Управление архитектуры, градостроительства и земельных отношений города Калуги	«Обеспечение доступным и комфортным жильем и коммунальными услугами населения муниципального образования «Город Калуга»	Обеспечение доли населения, потребляющего качественную питьевую воду, до 95%. Обеспечение централизованным водоснабжением 97% населения
3	Содержание, текущий и капитальный ремонт объектов наружного освещения	2024-2026 гг.	Бюджет МО 161196,3 Внебюджетные средства (бюджет МУП «КГКЭС»)	Бюджет МО 171196,3 Внебюджетные средства (бюджет МУП «КГКЭС»)	Бюджет МО 181196,3 Внебюджетные средства (бюджет МУП «КГКЭС»)	Управление городского хозяйства города Калуги	«Городская среда»	Снижение уровня износа объектов инженерной инфраструктуры наружного освещения до 30%
Задача 3. Градостроительное и ландшафтное развитие города								
1	Выполнение комплекса работ по благоустройству дворовых территорий многоквартирных жилых домов	2024-2026 гг.	Бюджет МО 0,0	Бюджет МО 0,0	Бюджет МО 0,0	Управление городского хозяйства города Калуги, управление жилищно-коммунального хозяйства города Калуги	«Формирование современной городской среды»	Увеличение количества благоустроенных дворовых территорий многоквартирных домов до 2728 шт.
Задача 4. Экологическая безопасность экономики и экология человека								
1	Создание, содержание и ремонт объектов благоустройства, направленных на обеспечение и повышение комфортности условий проживания граждан	2024-2026 гг.	Бюджет МО 140 003,3	Бюджет МО 134 132,5	Бюджет МО 134 132,5	Управление городского хозяйства города Калуги, управление жилищно-коммунального хозяйства города Калуги, управление по работе с населением на территориях	«Городская среда»	Увеличение количества и площади объектов благоустройства, находящихся на обслуживании, до 140/130 шт./га ежегодно
Создание высококонкурентной институциональной среды, стимулирующей предпринимательскую активность и привлечение капитала в экономику								
Цель 3 Инвестиционное и инновационное развитие города								
Задача 1. Развитие промышленности и инновационного потенциала								
1	Содействие участию промышленных предприятий в региональных и международных выставках, бизнес-миссиях в других городах и регионах	2024-2026 гг.	Финансирование не требуется			Управление экономики и имущественных отношений города Калуги	«Экономическое развитие»	Ежегодное участие промышленных предприятий Калуги в региональных и международных мероприятиях не менее 2 раз в год. Увеличение объемов промышленного производства, налоговых поступлений от промышленных предприятий в бюджет на 7% ежегодно
2	Создание, содержание, техническое обслуживание и развитие аппаратно-программного комплекса «Безопасный город»	2024-2026 гг.	Бюджет МО 5000,0	Бюджет МО 1000,0	Бюджет МО 1000,0	Управление городского хозяйства города Калуги	«Безопасность жизнедеятельности населения муниципального образования «Город Калуга»	Уровень готовности интеграционной платформы АПК «Безопасный город» - 90%
Задача 2. Развитие малого и среднего предпринимательства								
1	Стимулирование деловой активности субъектов малого и среднего предпринимательства: представление субсидий субъектам малого и среднего предпринимательства	2024-2026 гг.	Областной бюджет 2000,0 Бюджет МО 6122,2	Областной бюджет 2000,0 Бюджет МО 5622,2	Областной бюджет 2000,0 Бюджет МО 5400,0	Управление экономики и имущественных отношений города Калуги	«Экономическое развитие»	Число субъектов малого и среднего предпринимательства на 10000 человек населения - 479,0 ед; Доля среднесписочной численности работников субъектов МСП в среднесписочной численности работников всех предприятий и организаций, действующих на территории МО «Город Калуга», - 32,8%
Задача 3. Развитие потенциала транспортной инфраструктуры								
1	Капитальный ремонт, ремонт и содержание автомобильных дорог, дорожных сооружений и элементов обустройства, автомобильных дорог общего пользования местного значения	2024-2026 гг.	Областной бюджет 169 065,6 Бюджет МО 794 962,4	Областной бюджет 30 000,0 Бюджет МО 794 489,4	Областной бюджет 30 000,0 Бюджет МО 794 344,1	Управление городского хозяйства города Калуги; управление по работе с населением на территориях	«Развитие транспортной системы и безопасность дорожного движения»	Увеличение доли протяженности дорог, соответствующих нормативным требованиям, от общей протяженности дорог до 67%. Снижение концентрации дорожно-транспортных происшествий (аварийно-опасных участков) на дорожной сети городской агломерации «Калужская агломерация (г. Калуга) до 57%
2	Модернизация транспортной инфраструктуры и приобретение подвижного состава для организации транспортного обслуживания населения	2024-2026 гг.	Областной бюджет 283806,8 Бюджет МО 31534,1	Областной бюджет 283806,8 Бюджет МО 31534,1	Областной бюджет 283806,8 Бюджет МО 31534,1	Управление городского хозяйства города Калуги	«Развитие транспортной системы и безопасность дорожного движения»	Увеличение доли перевозок пассажиров муниципальным общественным транспортом по регулируемым тарифам до 65%

№ п/п	Наименование мероприятия	Срок реализации, годы	Источники финансирования/объем финансирования (тыс.руб.)			Ответственный исполнитель	Наименование муниципальной (государственной) программы	Ожидаемый результат
			2024 г.	2025 г.	2026 г.			
1	2	3	4			5	6	7
3	Организация работ по повышению безопасности дорожного движения	2024-2026 гг.	Бюджет МО 65916,3	Бюджет МО 65916,3	Бюджет МО 65916,3	Управление городского хозяйства города Калуги	«Развитие транспортной системы и безопасность дорожного движения»	Снижение количества дорожно-транспортных происшествий до 315 ед.
Задача 4. Развитие агропромышленного комплекса								
1	Предоставление субсидий сельскохозяйственным товаропроизводителям, расположенным на территории муниципального образования «Город Калуга», на компенсацию части затрат на реализованное молоко с учетом молочной продуктивности коров	2024-2026 гг.	Бюджет МО 1500,0	Бюджет МО 1500,0	Бюджет МО 1500,0	Управление экономики и имущественных отношений города Калуги	«Развитие сельского хозяйства и регулирования рынков сельскохозяйственной продукции, сырья и продовольствия»	В количественном выражении: - стабилизация поголовья дойного стада в сельскохозяйственных предприятиях и крестьянских (фермерских) хозяйствах к 2026 году на уровне 510 голов; - увеличение валового производства молока в сельскохозяйственных предприятиях и крестьянских (фермерских) хозяйствах к 2026 году до 3150 тонн при годовом надое на 1 корову - 6176 кг
2	Мероприятия по воспроизводству плодородия почв, поддержке отдельных отраслей сельскохозяйственного производства сельскохозяйственных товаропроизводителей	2024-2026 гг.	Бюджет МО 500,0	Бюджет МО 500,0	Бюджет МО 500,0	Управление экономики и имущественных отношений города Калуги	«Развитие сельского хозяйства и регулирования рынков сельскохозяйственной продукции, сырья и продовольствия»	В количественном выражении: 1. Ожидается произвести в 2026 году: - зерна - 2000 тонн; - картофеля - 1000 тонн; - овощей - 2000 тонн. 2. Увеличить к 2026 году посевные площади сельскохозяйственных культур, в том числе за счет вовлечения в сельскохозяйственный оборот неиспользуемых земель, до 5200 га
Задача 5. Повышение энергосбережения и энергоэффективности								
1	Мероприятия, направленные на энергосбережение и повышение энергетической эффективности жилищного фонда	2024-2026 гг.	Бюджет МО 1650,6	Бюджет МО 1650,6	Бюджет МО 1650,6	Управление жилищно-коммунального хозяйства города Калуги, МУП «Калугатеплосеть» г. Калуги	«Энергосбережение и повышение энергетической эффективности»	Снижение уровня потребления топливно-энергетических ресурсов не менее, чем на 10% к уровню 2023 года. Достижение доли оснащенности приборами учета используемых энергетических ресурсов до 10%
2	Мероприятия по проектированию, строительству, модернизации и ремонту объектов коммунальной инфраструктуры с применением энергосберегающих оборудования и технологий, внедрению энергосберегающих технологий и закупке оборудования в сфере жилищно-коммунального хозяйства	2024-2026 гг.	Областной бюджет 300929,4 Бюджет МО 64467,5	Областной бюджет 20070,4 Бюджет МО 20070,4	Областной бюджет 20070,4 Бюджет МО 20070,4	Управление жилищно-коммунального хозяйства города Калуги	«Энергосбережение и повышение энергетической эффективности»	Снижение уровня потребления топливно-энергетических ресурсов не менее чем на 10% к уровню 2023 года. Снижение потерь энергоресурсов при производстве, транспортировке не менее чем на 10% к уровню 2023 года
Задача 6. Повышение инвестиционной привлекательности города Калуги								
1	Мероприятия, направленные на формирование и поддержание инвестиционно-привлекательного имиджа муниципального образования «Город Калуга»	2024-2026 гг.	Бюджет МО 150,0	Бюджет МО 150,0	Бюджет МО 150,0	Управление экономики и имущественных отношений города Калуги	«Экономическое развитие»	Объем инвестиций в основной капитал за счет всех источников финансирования (по крупным и средним предприятиям), составит порядка 49,1 млрд руб. Количество реализуемых инвестиционных проектов на территории муниципального образования «Город Калуга», в том числе с применением механизма муниципально-частного партнерства - не менее 3
2	Участие в выставках-ярмарках, форумах, конференциях, в том числе международных (изготовление выставочных экспозиций, макетов, аренда выставочных площадей и др.)	2024-2026 гг.	Бюджет МО 0,0	Бюджет МО 0,0	Бюджет МО 0,0	Управление экономики и имущественных отношений города Калуги	«Экономическое развитие»	Участие представителей Городской Управы города Калуги в форумах, выставках, конференциях, позволяющих представить экономический и инвестиционный потенциал муниципального образования «Город Калуга», не менее 2 мероприятий ежегодно
3	Прием делегаций, официальных представителей инвесторов, подписание инвестиционных соглашений (соглашений о сотрудничестве)	2024-2026 гг.	Бюджет МО 0,0	Бюджет МО 0,0	Бюджет МО 0,0	Управление экономики и имущественных отношений города Калуги	«Экономическое развитие»	Количество принятых делегаций, официальных представителей инвесторов, заинтересованных в развитии экономического сотрудничества с муниципальным образованием «Город Калуга», порядка 12 к 2026 году
Создание туристско-рекреационной инфраструктуры								
Цель 4 Создание условий для развития туризма								
Задача 1. Развитие въездного и внутреннего туризма								
1	Продвижение муниципального образования «Город Калуга» посредством реализации комплексной программы развития туристической привлекательности «Калужское гостеприимство»	2024-2026 гг.	Бюджет МО 475,5	Бюджет МО 270,5	Бюджет МО 265,3	Управление экономики и имущественных отношений города Калуги	«Развитие туризма»	Увеличение объема туристского потока в муниципальное образование «Город Калуга» на 15% ежегодно. Увеличение количества участников программы «Калужское гостеприимство» на 10 участников ежегодно
2	Создание и развитие электронной карты жителя и гостя города «Калужское гостеприимство»	2024-2026 гг.	Внебюджетные средства (НО «Фонд муниципального развития г.Калуги»)	Внебюджетные средства (НО «Фонд муниципального развития г.т Калуги»)	Внебюджетные средства (НО «Фонд муниципального развития г.Калуги»)	Управление экономики и имущественных отношений города Калуги	«Развитие туризма»	Ежегодное увеличение количества пользователей картой жителя и гостя «Калужское гостеприимство» в 2 раза
3	Реализация мероприятий, направленных на популяризацию туристских объектов и достопримечательностей города	2024-2026 гг.	Бюджет МО 124,5	Бюджет МО 129,5	Бюджет МО 134,7	Управление экономики и имущественных отношений города Калуги	«Развитие туризма»	Увеличение объема туристского потока в муниципальное образование «Город Калуга» на 15% ежегодно

Приложение 2 к постановлению Городской Управы города Калуги от 29.03.2024 № 91-п

Форма 2
Перечень показателей плана мероприятий на 2024-2026 годы по реализации Стратегии социально-экономического развития муниципального образования «Город Калуга» до 2030 года

№ п/п	Наименование показателя (индикатора), ед. измерения	Значение показателя (индикатора) по годам					Ответственный исполнитель
		2022	2023	2024	2025	2026	
		факт	оценка	план			
1	2	3	3.1	3.2	3.3	3.4	4
Создание благоприятных условий для развития человеческого потенциала							
Цель 1. Развитие человеческого потенциала							
1	Численность постоянного населения (на конец года), тыс.чел.	355,488	355,626	356,064	357,303	358,343	Управление экономики и имущественных отношений города Калуги
2	Естественный прирост (-убыль), чел.	-2204	-1955	-1760	-1569	-1382	Управление экономики и имущественных отношений города Калуги
3	Миграционный прирост (-убыль), чел.	-2812	2093	2198	2308	2423	Управление экономики и имущественных отношений города Калуги
4	Коэффициент демографической нагрузки	0,77	0,82	0,82	0,83	0,82	Управление экономики и имущественных отношений города Калуги
5	Число общеобразовательных учреждений, ед.	48	48	48	48	48	Управление образования города Калуги
6	в них обучается, чел.	43644	45258	46739	48270	49000	Управление образования города Калуги
7	Число новых мест в общеобразовательных организациях, введенных путем строительства объектов инфраструктуры общего образования и (или) приобретения зданий (помещений), ед.	0	1300	1125	1125	806	Управление образования города Калуги
8	Число организаций, реализующих образовательные программы дошкольного образования с учетом необособленных структурных подразделений, ед.	99	100	101	104	105	Управление образования города Калуги
9	в них обучается, чел.	20352	20400	20450	20500	20550	Управление образования города Калуги
10	Число новых мест в дошкольных образовательных организациях, введенных путем строительства объектов инфраструктуры общего образования и (или) приобретения зданий (помещений), ед.	325	125	350	530	300	Управление образования города Калуги
11	Удельный вес населения, систематически занимающегося физической культурой и спортом, %	50	53	57	58,5	60	Управление физической культуры, спорта и молодежной политики города Калуги
12	Доля муниципальных служащих, в отношении которых обеспечена реализация мероприятий по непрерывному профессиональному развитию, %	15,8	9	11	13	15	Управление делами Городского Головы города Калуги
13	Доля руководителей органов местного самоуправления муниципального образования «Город Калуга», органов Городской Управы города Калуги и их структурных подразделений, принявших участие в мероприятиях по профессиональному развитию в сфере стратегического планирования, эффективного менеджмента, развития цифровой экономики, управления мотивацией и иных аналогичных мероприятиях, %	26,4	12	14	16	18	Управление делами Городского Головы города Калуги
14	Доля обращений за получением массовых социально значимых государственных и муниципальных услуг в электронном виде с использованием Единого портала государственных услуг, от общего количества таких услуг	35,2	40	50	60	70	Управление делами Городского Головы города Калуги, органы Городской Управы города Калуги, представляющие государственные и муниципальные услуги
Цель 2. Формирование комфортной городской среды							
1	Общая площадь жилых помещений, приходящаяся в среднем на одного жителя, кв.м	27,1	31,1	32,6	34,2	35,8	Управление архитектуры, градостроительства и земельных отношений города Калуги
2	Ввод в действие жилых домов (общей площади), тыс.кв.м	269,3	269	133,08	199	69,44	Управление архитектуры, градостроительства и земельных отношений города Калуги
3	Количество благоустроенных дворовых территорий многоквартирных домов, шт.	2674	2728	2728	2728	2728	Управление городского хозяйства города Калуги
4	Площадь благоустроенных дворовых территорий, кв.м	2093742	2318800	2318800	2318800	2318800	Управление городского хозяйства города Калуги
5	Количество благоустроенных общественных территорий, шт.	62	63	64	65	66	Управление городского хозяйства города Калуги
6	Площадь благоустроенных общественных территорий, кв.м	980244	980744	981294	981594	981944	Управление городского хозяйства города Калуги
7	Доля протяженности автомобильных дорог общего пользования местного значения, отвечающих нормативным требованиям, в общей протяженности автомобильных дорог общего пользования местного значения, %	61,8	64,7	64,8	65,8	67	Управление городского хозяйства города Калуги
Создание высококонкурентной институциональной среды, стимулирующей предпринимательскую активность и привлечение капитала в экономику							
Цель 3. Инвестиционное и инновационное развитие города							
1	Объем отгруженных товаров собственного производства, выполненных работ и услуг собственными силами по крупным и средним предприятиям, млн руб.	231576,5	173643,4	181311,89	192811,7	208690,2	Управление экономики и имущественных отношений города Калуги
2	Среднесписочная численность работающих в крупных и средних организациях (без организаций с численностью до 15 человек), тыс.чел.	111,4	111,9	112,3	112,8	113,5	Управление экономики и имущественных отношений города Калуги
3	Номинальная начисленная среднемесячная заработная плата по крупным и средним предприятиям, тыс.руб.	58,6122	61,777	63,507	65,285	66,917	Управление экономики и имущественных отношений города Калуги
4	Объем инвестиций в основной капитал за счет всех источников финансирования (по крупным и средним предприятиям), млрд руб.	37,721	39,528	44,306	46,568	49,142	Управление экономики и имущественных отношений города Калуги
5	Объем работ, выполненных по виду деятельности «Строительство», млн руб.	17834	17861	18599	19413	20310	Управление экономики и имущественных отношений города Калуги
6	Объем валовой сельскохозяйственной продукции во всех категориях хозяйств, млн руб.	2063	2195	2338	2489	2648	Управление экономики и имущественных отношений города Калуги
7	Оборот розничной торговли по крупным и средним предприятиям, млн руб.	78230	81202,74	85262,88	88673,39	92220,32	Управление экономики и имущественных отношений города Калуги
8	Оборот общественного питания по крупным и средним предприятиям, млн руб.	1410,33	1483,67	1556,37	1618,62	1683,36	Управление экономики и имущественных отношений города Калуги
9	Объем платных услуг населению по крупным и средним предприятиям, млн руб.	23 526,00	25737,44	26921,37	27998,22	29118,15	Управление экономики и имущественных отношений города Калуги
10	Число субъектов малого и среднего предпринимательства (вкл. микропредприятия и ИП) в расчете на 10000 человек населения, ед.	487,4	494,2	494,2	494,2	494,2	Управление экономики и имущественных отношений города Калуги
11	Коэффициент «рождаемости» субъектов малого и среднего предпринимательства (количество созданных в отчетном периоде малых и средних предприятий на 1 тыс. действующих на дату окончания отчетного периода малых и средних предприятий), ед.	145,1	138,5	138,6	138,7	138,9	Управление экономики и имущественных отношений города Калуги
12	Доля среднесписочной численности работников (без внешних совместителей) малых и средних предприятий в среднесписочной численности работников (без внешних совместителей) всех предприятий и организаций, %	32,5	32,6	32,7	32,8	32,8	Управление экономики и имущественных отношений города Калуги
13	Уровень официально зарегистрированной безработицы, %	0,33	0,13	0,13	0,13	0,13	Управление экономики и имущественных отношений города Калуги
14	Уровень готовности интеграционной платформы АПК «Безопасный город», %	40	80	90	90	90	Управление городского хозяйства города Калуги, МБУ «Калугаблагоустройство»
Создание туристско-рекреационной инфраструктуры							
Цель 4. Создание условий для развития туризма							
1	Количество туристов, посетивших Калугу, тыс.чел.	905,4	1066,3	1226,2	1410,1	1621,6	Управление экономики и имущественных отношений города Калуги

№ п/п	Наименование показателя (индикатора), ед. измерения	Значение показателя (индикатора) по годам					Ответственный исполнитель
		2022 факт	2023 оценка	2024 план	2025	2026	
1	2	3	3.1	3.2	3.3	3.4	4
2	Количество мест размещения на 1000 жителей	10,9	11,2	11,2	11,5	12,0	Управление экономики и имущественных отношений города Калуги
3	Количество объектов туристской индустрии, оказывающих услуги населению	457	460	464	470	480	Управление экономики и имущественных отношений города Калуги
4	Количество участников комплексной программы развития туристической привлекательности «Калужское гостеприимство»	154	165	175	190	210	Управление экономики и имущественных отношений города Калуги
5	Количество пользователей картой жителя и гостя «Калужское гостеприимство»	1100	3000	4400	8800	17600	Управление экономики и имущественных отношений города Калуги

Приложение 3 к постановлению Городской Управы города Калуги от 29.03.2024 № 91-п

Форма 3

Перечень приоритетных проектов на 2024-2026 годы в рамках реализации Стратегии социально-экономического развития муниципального образования «Город Калуга» до 2030 года

№ п/п	Назначение и наименование объекта	Местоположение объекта	Планируемое мероприятие	Срок реализации проекта	Источники финансирования/ объем финансирования (тыс.руб.)	Ответственный исполнитель
Объекты дошкольного образования						
1	Дошкольная образовательная организация	мкр «Правобережье»	Выкуп	2024 г.	региональный бюджет, бюджет МО «Город Калуга»; 296 998,1	Управление образования города Калуги
2	Нежилое здание для реализации программ дошкольного образования	мкр «Правобережье»	Выкуп	2025 г.	региональный бюджет, бюджет МО «Город Калуга»; предполагаемая стоимость объекта 520 000,0 (в бюджете МО «Город Калуга» средства не предусмотрены)	Управление образования города Калуги
3	Нежилое здание для реализации программ дошкольного образования	мкр «Силикатный»	Выкуп	2025 г.	региональный бюджет, бюджет МО «Город Калуга»; предполагаемая стоимость объекта 300 000,0 (в бюджете МО «Город Калуга» средства не предусмотрены)	Управление образования города Калуги
4	Нежилое здание для реализации программ дошкольного образования	мкр «Правобережье»	Выкуп	2025 г.	региональный бюджет, бюджет МО «Город Калуга»; предполагаемая стоимость объекта 245 000,0 (в бюджете МО «Город Калуга» средства не предусмотрены)	Управление образования города Калуги
5	Нежилое здание для реализации программ дошкольного образования	мкр «Правобережье»	Выкуп	2026 г.	региональный бюджет, бюджет МО «Город Калуга»; предполагаемая стоимость объекта 450 000,0 (в бюджете МО «Город Калуга» средства не предусмотрены)	Управление образования города Калуги
Объекты общего образования						
1	Нежилое здание для реализации общеобразовательных программ	мкр Байконур	Концессионное соглашение	2024 г.		Управление образования города Калуги
2	Нежилое здание для реализации общеобразовательных программ	мкр Тайфун	Выкуп	2025 г.	региональный бюджет, бюджет МО «Город Калуга»; предполагаемая стоимость объекта 2 000 000,0	Управление образования города Калуги
3	Нежилое здание для реализации общеобразовательных программ	мкр Комфорт-парк	Концессионное соглашение	2025 г.		Управление образования города Калуги
Объекты в области физической культуры и массового спорта						
1	Спортивные объекты в с-р имени Волкова	с-р имени Волкова	Благоустройство сквера (строительство велодорожки, теннисных кортов)	2024-2026 гг.	не определены	Управление физической культуры, спорта и молодежной политики города Калуги
Объекты в области культуры						
1	МБУК «Городской досуговый центр»	г.Калуга, ул.Пухова, д.52	Капитальный ремонт (восстановление электросети здания), текущий ремонт (внутренние отделочные работы в помещениях здания)	2024 г.	бюджет МО 15 500,0	Управление архитектуры, градостроительства и земельных отношений города Калуги; управление культуры города Калуги
2	МБОУДО «ДШИ № 4» г.Калуги	г. Калуга, ул. Школьная, д.6	Капитальный ремонт кровли здания	2026 г.	в бюджете МО «Город Калуга» средства не предусмотрены	Управление архитектуры, градостроительства и земельных отношений города Калуги; управление культуры города Калуги
3	МБОУДО «ДШИ № 1 им. Н.П.Ракова» г.Калуги	г.Калуга, ул.Московская, д.13	Капитальный ремонт	2026 г.	в бюджете МО «Город Калуга» средства не предусмотрены	Управление архитектуры, градостроительства и земельных отношений города Калуги; управление культуры города Калуги
Объекты в области АПК						
1	Производство овощей ООО «Козельские овощи»	г. Калуга, д. Шопино	Развитие овощеводства открытого грунта	2024-2026 гг.	собственные средства инвестора	Управление экономики и имущественных отношений города Калуги
Развитие потенциала транспортной инфраструктуры						
1	Реконструкция гостиницы «Алые паруса»	г. Калуга, ул. Театральная, д. 37/2	Реконструкция	2023-2024 гг.	собственные средства инвестора 500,0	Управление экономики и имущественных отношений города Калуги
2	Комплексное развитие базы отдыха «Лаврово-Песочня»	г. Калуга, д. Лаврово-Песочня	Развитие	2023-2024 гг.	собственные средства инвестора 1 500 000,0	Управление архитектуры, градостроительства и земельных отношений города Калуги
Развитие инвестиционного потенциала						
1	Строительства завода по обработке и утилизации ТКО	г. Калуга, ул. Городенская, зд. 27Г	Строительство	2016-2041 гг.	собственные средства инвестора в соответствии с концессионным соглашением от 25.02.2016 № 72/16 252 000,0	Управление экономики и имущественных отношений города Калуги
2	Строительство досугового торгового объекта	г. Калуга, ул. Московская, д. 249	Строительство	2023-2025 гг.	собственные средства инвестора 1 000 000,0	Управление экономики и имущественных отношений города Калуги



**РОССИЙСКАЯ ФЕДЕРАЦИЯ
КАЛУЖСКАЯ ОБЛАСТЬ
ГОРОДСКАЯ УПРАВА ГОРОДА КАЛУГИ
ПОСТАНОВЛЕНИЕ**

от 29.03.2024

№ 90-п

О внесении изменений в муниципальную программу муниципального образования «Город Калуга» «Повышение эффективности муниципального управления в муниципальном образовании «Город Калуга», утвержденную постановлением Городской Управы города Калуги от 31.12.2019 № 541-п

В соответствии с Уставом муниципального образования «Город Калуга», постановлением Городской Управы города Калуги от 02.08.2013 № 220-п «Об утверждении положения о порядке принятия решения о разработке муниципальных программ муниципального образования «Город Калуга», их формирования, реализации и проведении оценки эффективности реализации» ПОСТАНОВЛЯЮ:

1. Внести в муниципальную программу муниципального образования «Город Калуга» «Повышение эффективности муниципального управления в муниципальном образовании «Город Калуга», утвержденную постановлением Городской Управы города Калуги от 31.12.2019 № 541-п (далее - Программа), следующие изменения:

- 1.1. Изложить паспорт Программы в новой редакции (приложение 1).
- 1.2. Таблицу раздела «Сведения об индикаторах Программы (показателях подпрограммы) и их значениях» Программы изложить в новой редакции (приложение 2).
- 1.3. Абзац 2 раздела «Ресурсное обеспечение Программы» Программы изложить в новой редакции:
«Объем необходимых средств на реализацию мероприятий Программы рассчитан исходя из средней стоимости мероприятий по профессиональному развитию для одного слушателя в размере 10000 рублей. Предусматриваемый в целях реализации Программы объем бюджетных ассигнований позволит обеспечить ежегодно проведение мероприятий по профессиональному развитию не менее чем для 50 лиц, замещающих муниципальные должности, должности муниципальной службы, а также лиц, включенных в кадровый резерв Городской Управы города Калуги».
- 1.4. Таблицу раздела «Ресурсное обеспечение Программы» Программы изложить в новой редакции (приложение 3).
- 1.5. В названии столбца 2 таблицы раздела «Перечень мероприятий (основных мероприятий) муниципальной программы» Программы исключить слова «(ведомственной целевой программы)».
- 1.6. В строках 1-5, 7-12 столбца 4 таблицы раздела «Перечень мероприятий (основных мероприятий) муниципальной программы» Программы слова «2020-2025 годы» заменить словами «2020-2026 годы».
2. Настоящее постановление вступает в силу после его официального опубликования и распространяется на правоотношения, возникшие с 01.01.2024.
3. Контроль за исполнением настоящего постановления оставляю за собой.

Городской Голова города Калуги **Д.А.Денисов**

Приложение 1 к постановлению Городской Управы города Калуги от 29.03.2024 № 90-п

Паспорт муниципальной программы муниципального образования «Город Калуга» «Повышение эффективности муниципального управления в муниципальном образовании «Город Калуга» (далее - Программа)

1. Ответственный исполнитель Программы	Управление делами Городского Головы города Калуги																				
2. Соисполнители Программы	Отсутствуют																				
3. Участники Программы	Органы местного самоуправления муниципального образования «Город Калуга», органы Городской Управы города Калуги																				
4. Подпрограммы Программы	Отсутствуют																				
5. Цели Программы	Развитие системы муниципальной службы в муниципальном образовании «Город Калуга»; повышение эффективности деятельности органов Городской Управы города Калуги																				
6. Задачи Программы	<ul style="list-style-type: none"> - обеспечение органов местного самоуправления муниципального образования «Город Калуга» кадрами, отвечающими современным требованиям муниципального управления; - совершенствование лицами, замещающими руководящие должности, навыков стратегического менеджмента, управления персоналом и мотивацией, а также навыков создания профессиональной культуры и применения методик эффективной организации труда; - обеспечение реализации единой кадровой и антикоррупционной политики в Городской Управе города Калуги и ее органах; - качественное и доступное предоставление государственных и муниципальных услуг (в том числе в цифровом виде); - обеспечение информационной открытости официального сайта Городской Управы города Калуги 																				
7. Целевые индикаторы и показатели Программы	<ul style="list-style-type: none"> - доля муниципальных служащих органов местного самоуправления муниципального образования «Город Калуга», органов Городской Управы города Калуги, в отношении которых обеспечена реализация мероприятий по непрерывному профессиональному развитию; - доля руководителей органов местного самоуправления муниципального образования «Город Калуга», органов Городской Управы города Калуги и их структурных подразделений, принявших участие в мероприятиях по профессиональному развитию в сфере стратегического планирования, эффективного менеджмента, развития цифровой экономики, управления мотивацией и иных аналогичных мероприятиях; - количество мер, направленных на выявление и минимизацию уровня коррупционных рисков в Городской Управе города Калуги и ее органах; - доля обращений за получением массовых социально значимых государственных и муниципальных услуг в электронном виде с использованием единого портала государственных услуг от общего количества таких услуг; - уровень открытости официального сайта Городской Управы города Калуги 																				
8. Сроки реализации Программы	2020 - 2026 годы																				
9. Объемы и источники финансирования Программы	Всего по Программе - 3380,0 тыс. руб. <*>, в том числе: <table border="1" style="width: 100%; border-collapse: collapse; text-align: center;"> <thead> <tr> <th>2020 г. (тыс. руб.)</th> <th>2021 г. (тыс. руб.)</th> <th>2022 г. (тыс. руб.)</th> <th>2023 г. (тыс. руб.)</th> <th>2024 г. (тыс. руб.)</th> <th>2025 г. (тыс. руб.)</th> <th>2026 г. (тыс. руб.)</th> </tr> </thead> <tbody> <tr> <td>380</td> <td>500</td> <td>500</td> <td>500</td> <td>500</td> <td>500</td> <td>500</td> </tr> </tbody> </table> Финансовое обеспечение Программы предусматривает использование средств бюджета муниципального образования «Город Калуга». <*> Объемы финансовых средств, направляемых на реализацию Программы из бюджета муниципального образования «Город Калуга», ежегодно уточняются после принятия решения Городской Думы города Калуги о бюджете муниципального образования «Город Калуга» на очередной финансовый год и плановый период							2020 г. (тыс. руб.)	2021 г. (тыс. руб.)	2022 г. (тыс. руб.)	2023 г. (тыс. руб.)	2024 г. (тыс. руб.)	2025 г. (тыс. руб.)	2026 г. (тыс. руб.)	380	500	500	500	500	500	500
2020 г. (тыс. руб.)	2021 г. (тыс. руб.)	2022 г. (тыс. руб.)	2023 г. (тыс. руб.)	2024 г. (тыс. руб.)	2025 г. (тыс. руб.)	2026 г. (тыс. руб.)															
380	500	500	500	500	500	500															
10. Ожидаемые результаты реализации Программы	<ul style="list-style-type: none"> - доля муниципальных служащих органов местного самоуправления муниципального образования «Город Калуга», органов Городской Управы города Калуги, в отношении которых обеспечена реализация мероприятий по непрерывному профессиональному развитию, - не менее 15 % в год к окончанию реализации Программы; - доля руководителей органов местного самоуправления муниципального образования «Город Калуга», органов Городской Управы города Калуги и их структурных подразделений, принявших участие в мероприятиях по профессиональному развитию в сфере стратегического планирования, эффективного менеджмента, развития цифровой экономики, управления мотивацией и иных аналогичных мероприятиях, - не менее 18 % в год к окончанию реализации Программы; - обеспечение возможности оперативного замещения вакантных должностей муниципальной службы, а также вакантных должностей руководителей муниципальных учреждений и муниципальных унитарных предприятий высококвалифицированными специалистами, обладающими высоким уровнем развития управленческих компетенций; - укрепление антикоррупционных стандартов в Городской Управе города Калуги; - обеспечение стабильно высокого уровня удовлетворенности граждан качеством работы муниципальных служащих, участвующих в предоставлении муниципальных услуг, на протяжении реализации Программы; - доля обращений за получением массовых социально значимых государственных и муниципальных услуг в электронном виде с использованием единого портала государственных услуг от общего количества таких услуг - не менее 70% к окончанию реализации Программы; - обеспечение уровня открытости официального сайта Городской Управы города Калуги не ниже 91% к окончанию реализации Программы 																				

Приложение 2 к постановлению Городской Управы города Калуги от 29.03.2024 № 90-п

**Сведения об индикаторах Программы (показателях подпрограммы) и их значениях
Достижение целей и задач Программы будут характеризовать следующие показатели (индикаторы).**

№ п/п	Наименование индикатора (показателя)	Ед. изм.	Значение по годам								
			Год, предыдущий году разработки Программы (факт)	Год разработки Программы (оценка)	Реализация Программы						
			2020	2021	2022	2023	2024	2025	2026		
1	2	3	4	5	6	7	8	9	10	11	12
1	Доля муниципальных служащих органов местного самоуправления муниципального образования «Город Калуга», органов Городской Управы города Калуги, в отношении которых обеспечена реализация мероприятий по непрерывному профессиональному развитию	%	2,2	13,3	20	5	7	9	11	13	15
2	Доля руководителей органов местного самоуправления муниципального образования «Город Калуга», органов Городской Управы города Калуги и их структурных подразделений, принявших участие в мероприятиях по профессиональному развитию в сфере стратегического планирования, эффективного менеджмента, развития цифровой экономики, управления мотивацией и иных аналогичных мероприятиях	%	10,4	33	35	8	10	12	14	16	18

3	Количество мер, направленных на выявление и минимизацию уровня коррупционных рисков в Городской Управе города Калуги и ее органах	ед.	42	45	Не менее 50	Не менее 55	Не менее 60	Не менее 65	Не менее 70	Не менее 75	Не менее 80
4	Доля электронных запросов на предоставление муниципальных услуг, переведенных в электронный вид, относительно общего количества запросов на предоставление указанных услуг	%	25	30	35	45	55	-	-	-	-
4.1	Доля обращений за получением массовых социально значимых государственных и муниципальных услуг в электронном виде с использованием Единого портала государственных услуг, от общего количества таких услуг	%	-	-	-	-	-	40	50	60	70
5	Уровень открытости официального сайта Городской Управы города Калуги	%	77,97	80	85	86	87	88	89	90	91

Приложение 3 к постановлению Городской Управы города Калуги от 29.03.2024 № 90-п

№ п/п	Наименование подпрограммы, прочего мероприятия (основного мероприятия)	Наименование главного распорядителя средств бюджета муниципального образования «Город Калуга»	Объемы финансирования (тыс.руб.)									
			Источники финансирования	Всего	2020	2021	2022	2023	2024	2025	2026	
1.	Реализация кадровой политики и развитие кадрового состава											
1.1	Организация дополнительного профессионального образования и иных мероприятий по профессиональному развитию (в том числе семинаров, тренингов, диагностических процедур, сертификационных испытаний, иных аналогичных мероприятий) для лиц, замещающих муниципальные должности, должности муниципальной службы, а также работников муниципальных учреждений города Калуги, работников органов Городской Управы города Калуги, не являющихся муниципальными служащими, и лиц, включенных в кадровый резерв Городской Управы города Калуги	Управление делами Городского Головы города Калуги, органы Городской Управы города Калуги, Городская Дума города Калуги, Контрольно-счетная палата города Калуги	Итого	3380,0	380,0	500,0	500,0	500,0	500,0	500,0	500,0	
Бюджет МО «Город Калуга»			3380,0	380,0	500,0	500,0	500,0	500,0	500,0	500,0		
Областной бюджет												
Федеральный бюджет												
Внебюджетные средства												
Итого:				3380,0	380,0	500,0	500,0	500,0	500,0	500,0	500,0	



**РОССИЙСКАЯ ФЕДЕРАЦИЯ
КАЛУЖСКАЯ ОБЛАСТЬ
ГОРОДСКАЯ УПРАВА ГОРОДА КАЛУГИ
ПОСТАНОВЛЕНИЕ**

от 28.03.2024 № 88-п
О внесении изменений в постановление Городской Управы города Калуги от 31.12.2019 № 534-п «Об утверждении муниципальной программы муниципального образования «Город Калуга» «Управление имущественным комплексом муниципального образования «Город Калуга»»

В соответствии со статьями 36, 38, 44 Устава муниципального образования «Город Калуга», постановлением Городской Управы города Калуги от 02.08.2013 № 220-п «Об утверждении положения о порядке принятия решения о разработке муниципальных программ муниципального образования «Город Калуга», их формирования, реализации и проведения оценки эффективности реализации» ПОСТАНОВЛЯЮ:

- Внести в муниципальную программу муниципального образования «Город Калуга» «Управление имущественным комплексом муниципального образования «Город Калуга», утвержденную постановлением Городской Управы города Калуги от 31.12.2019 № 534-п (далее – Программа), следующие изменения:
 - Пункт 5 паспорта Программы исключить. Нумерацию пунктов 6-11 паспорта Программы заменить на 5-10 соответственно.
 - Пункт 8 паспорта Программы после подпункта 9 дополнить подпунктом 9.1 следующего содержания:

«9.1. Количество архивных приватизационных дел, переведенных в электронный вид (ед.)».
 - Пункт 9 паспорта Программы изложить в следующей редакции:

«8. Сроки реализации 2020-2026 годы»

Пункт 10 паспорта Программы изложить в следующей редакции:

«9. Объемы и источники финансирования»	<p>Всего на выполнение мероприятий Программы планируется израсходовать из бюджета муниципального образования «Город Калуга» 25 542,0 тыс. рублей, в том числе по годам:</p> <ul style="list-style-type: none"> - 2020 год - 747,7 тыс. рублей; - 2021 год - 1 856,4 тыс. рублей; - 2022 год - 3 438,5 тыс. рублей; - 2023 год - 4 169,4 тыс. рублей; - 2024 год - 7 300,0 тыс. рублей; - 2025 год - 4 030,0 тыс. рублей; - 2026 год - 4 000,0 тыс. рублей. <p>Объемы финансовых средств, направляемых на реализацию муниципальной программы из бюджета муниципального образования «Город Калуга», ежегодно уточняются после принятия решения Городской Думы города Калуги о бюджете муниципального образования «Город Калуга» на очередной финансовый год и плановый период»</p>
----------------------------------------	-------------------------------------------------------------------------------------------------------------------------------------------------------------------------------------------------------------------------------------------------------------------------------------------------------------------------------------------------------------------------------------------------------------------------------------------------------------------------------------------------------------------------------------------------------------------------------------------------------------------------------------------------------------------------------------------------------------------------------------------------------------------------------------------------------------------------------------------------------

Пункт 11 паспорта Программы изложить в следующей редакции:

«10. Ожидаемые результаты реализации муниципальной программы»	<p>К концу реализации муниципальной программы:</p> <ol style="list-style-type: none"> Доля неиспользуемых объектов, находящихся в казне муниципального образования «Город Калуга», составит 33,3%. Будет изготовлена техническая документация и получены экспертные заключения в отношении 659 объектов казны муниципального образования «Город Калуга» и выявленного бесхозяйного имущества. Будет выполнен план поступлений в бюджет муниципального образования «Город Калуга» неналоговых доходов от продажи и использования муниципального имущества - 100%»
---------------------------------------------------------------	---------------------------------------------------------------------------------------------------------------------------------------------------------------------------------------------------------------------------------------------------------------------------------------------------------------------------------------------------------------------------------------------------------------------------------------------------------------------------------------------------------------------------------------------------------------------------------------------------

Подпункт 1.3.1 пункта 1 раздела 2 «Общая характеристика сферы реализации муниципальной программы» Программы изложить в следующей редакции:
«1.3.1. Проведение мероприятий по оценке рыночной стоимости муниципаль-

ного имущества.

В рамках данного мероприятия производится оценка рыночной стоимости имущества, принадлежащего муниципальному образованию «Город Калуга» (за исключением акций и долей в уставных капиталах хозяйственных обществ), в том числе оценка земельных участков под подлежащими приватизации отдельно стоящими объектами недвижимости, а также долей в праве на муниципальное имущество в соответствии с Федеральным законом от 29.07.1998 № 135-ФЗ «Об оценочной деятельности в Российской Федерации».

Результатом проведения данного мероприятия являются:

- определение рыночной стоимости объектов муниципального имущества для установления начальной цены подлежащего приватизации имущества (Федеральный закон от 21.12.2001 № 178-ФЗ «О приватизации государственного и муниципального имущества»);
- определение рыночного размера арендной платы за пользование принадлежащими муниципальному образованию «Город Калуга» объектами недвижимого имущества в соответствии с п. 9 ст. 17.1 Федерального закона от 26.07.2006 № 135-ФЗ «О защите конкуренции» для заключения договоров аренды ранее арендуемого имущества с добросовестными арендаторами на новый срок;
- установление размера единовременной платы за право заключения договора безвозмездного пользования по итогам проведения открытых торгов либо арендной платы за использование объектов муниципального имущества, не относящегося к категории зданий и помещений;
- определение рыночной стоимости объектов муниципального имущества, закрепленных на праве хозяйственного ведения за муниципальными унитарными предприятиями города Калуги, находящимися в стадии ликвидации;
- определение рыночной стоимости объектов муниципального имущества для принятия иных управленческих решений по его использованию.

В рамках реализации данного мероприятия управление экономики и имущественных отношений города Калуги осуществляет мероприятия по отбору оценщиков и оплате их услуг».

Пункт 1 раздела 2 «Общая характеристика сферы реализации муниципальной программы» Программы дополнить подпунктом 1.7.1 следующего содержания:
«1.7.1. Финансовое обеспечение мероприятий по переводу архивных приватизационных дел в электронный вид.

В результате заключения договоров передачи жилых помещений, находящихся в собственности муниципального образования «Город Калуга», в собственность граждан в порядке приватизации формируются приватизационные дела. Срок временного хранения приватизационных дел составляет 75 лет до передачи на постоянное хранение в МКУ «Муниципальный архив г. Калуги» в соответствии со ст.22 Федерального закона от 22.10.2004 № 125-ФЗ «Об архивном деле в Российской Федерации».

В управлении экономики и имущественных отношений города Калуги с 1991 года хранится порядка 124 тысяч единиц приватизационных дел. Необходимость в реализации данного мероприятия обусловлена риском утраты, ухудшением состояния бумажных документов, в том числе в результате неоднократного копирования. Кроме того, данное мероприятие будет способствовать оперативной подготовке информации и копий документов по запросам участников приватизации, их наследников и представителей, судебных органов».

Раздел 3 «Сведения об индикаторах муниципальной программы (показателях подпрограммы) и их значениях» Программы изложить в новой редакции согласно приложению 1 к настоящему постановлению.

В названии столбца 2 таблицы раздела 4 «Перечень мероприятий (основных мероприятий) муниципальной программы» Программы исключить слова «(ведомственной целевой программы)».

В подпунктах 1.1, 1.7 пункта 1 раздела 4 «Перечень мероприятий (основных мероприятий) муниципальной программы» Программы слова «2020 - 2025 годы» заменить на слова «2020-2026 годы».

В подпункте 1.3.1 пункта 1 раздела 4 «Перечень мероприятий (основных мероприятий) муниципальной программы» Программы слова «2023 - 2025 гг.» заменить на слова «2023-2026 годы».

В подпункте 1.6 пункта 1 и в подпункте 2.1 пункта 2 раздела 4 «Перечень мероприятий (основных мероприятий) муниципальной программы» Программы слова «2021 - 2025 годы» заменить на слова «2021-2026 годы».

Дополнить пункт 1 раздела 4 «Перечень мероприятий (основных мероприятий) муниципальной программы» Программы подпунктом 1.7.1 следующего содержания:

«1.7.1	Финансовое обеспечение мероприятий по переводу архивных приватизационных дел в электронный вид	Управление экономики и имущественных отношений города Калуги	2024-2026 годы	Обеспечение сохранности архивных приватизационных дел, оперативное предоставление информации и копий документов	Количество архивных приватизационных дел, переведенных в электронный вид (единица измерения - ед.)	-»
--------	------------------------------------------------------------------------------------------------	--------------------------------------------------------------	----------------	-----------------------------------------------------------------------------------------------------------------	----------------------------------------------------------------------------------------------------	----

Абзац 2 раздела 6 «Ресурсное обеспечение муниципальной программы» Программы изложить в следующей редакции:

«Общий объем финансирования из бюджета муниципального образования «Город Калуга», необходимого для реализации муниципальной программы, со-

ставляет 25 542,0 тыс. рублей».

Таблицу «Объемы финансовых средств, направляемых на реализацию муниципальной программы, по мероприятиям и годам» раздела 6 «Ресурсное обеспечение муниципальной программы» Программы изложить в новой редакции согласно приложению 2 к настоящему постановлению.

Настоящее постановление вступает в силу после его официального опубликования (обнародования) и распространяет свое действие на правоотношения, возникшие с 01.01.2024.

Контроль за исполнением настоящего постановления возложить на управление экономики и имущественных отношений города Калуги.

Городской Голова города Калуги Д.А. Денисов

Приложение 1 к постановлению Городской Управы города Калуги от 28.03.2024 №88-п

3.Сведения об индикаторах муниципальной программы (показателях подпрограммы) и их значениях

№ п/п	Наименование индикатора	Единица измерения	Факт	Оценка	Значение по годам						
					2018 г.	2019 г.	2020 г.	2021 г.	2022 г.	2023 г.	2024 г.
1	2	3	4	5	6	7	8	9	10	11	12
1	Доля неиспользуемых объектов, находящихся в казне муниципального образования «Город Калуга»	(%)	44	43,3	42,5	41,6	40,6	37,3	36,8	35,5	33,3
2	Количество объектов казны муниципального образования «Город Калуга» и выявленного бесхозяйного имущества, в отношении которых изготовлена техническая документация и получены экспертные заключения	ед.	638	116	90	238	84	72	131	24	20
2.1	управлением городского хозяйства города Калуги/МКУ «СЕЗГХ»	ед.	553	86	1	191	31	5	3	0	0
2.2	управлением жилищно-коммунального хозяйства города Калуги	ед.	17	0	74	23	5	2	8	8	8
2.3	управлением экономики и имущественных отношений города Калуги	ед.	68	30	15	24	48	65	120	16	12
3	Количество объектов, по которым проведена оценка рыночной стоимости арендной платы и иного пользования муниципальным имуществом	ед.	17	10	10	26	25	-	-	-	-
4	Количество объектов, по которым проведена оценка рыночной стоимости объектов недвижимости, находящихся в собственности муниципального образования «Город Калуга», земельных участков под подлежащими приватизации отдельно стоящими объектами недвижимости	ед.	40	45	40	21	25	-	-	-	-
4.1	Количество объектов муниципального имущества, в отношении которых проведены мероприятия по оценке рыночной стоимости	ед.	-	-	-	-	-	37	35	35	35
5	Количество подлежащих приватизации муниципальных унитарных предприятий, в отношении которых проведен внешний аудит	ед.	0	1	0	0	0	0	1	0	0
6	Выполнение плана поступлений в бюджет муниципального образования «Город Калуга» неналоговых доходов от аренды муниципального имущества	%	106	100	100	100	100	100	100	100	100
7	Выполнение плана (программы) приватизации муниципального имущества по доходам бюджета муниципального образования «Город Калуга»	%	26,5	100	100	100	100	100	100	100	100
8	Количество хозяйственных обществ, в которых проведена оценка рыночной стоимости акций, долей в уставных капиталах	ед.	0	0	1	0	2	0	0	0	0
9	Количество жилых помещений, в отношении которых осуществлена приватизация	тыс. ед.	0,3	0,4	0,4	0,3	0,3	0,2	0,2	0,2	0,2
9.1	Количество архивных приватизационных дел, переведенных в электронный вид	ед.	-	-	-	-	-	-	126	126	126
10	Количество объектов, в отношении которых проведены мероприятия по охране и содержанию	ед.	0	0	0	1	2	5	7	2	2

Приложение 2 к постановлению Городской Управы города Калуги от 28.03.2024 № 88-п

Объемы финансовых средств, направляемых на реализацию муниципальной программы, по мероприятиям и годам

№ п/п	Наименование подпрограммы, прочего мероприятия (основного мероприятия)	Наименование главного распорядителя средств бюджета муниципального образования «Город Калуга»	Объемы финансирования (тыс. руб.)								
			Источники финансирования	Всего по программе 2020-2026 гг. стало	2020 г.	2021 г.	2022 г.	2023 г.	2024 г.	2025 г.	2026 г.
1	2	3	4	5	6	7	8	9	10	11	12
1	Основное мероприятие «Проведение комплекса мероприятий по вовлечению в оборот муниципального имущества и сокращению количества неиспользуемых объектов, находящихся в казне муниципального образования «Город Калуга»										
1.1	Изготовление технической документации на объекты казны муниципального образования «Город Калуга» и выявленного бесхозяйного имущества, получение экспертных заключений в отношении объектов казны муниципального образования «Город Калуга»	Управление экономики и имущественных отношений города Калуги	Итого	8 193,5	557,7	1 241,1	1 987,7	1 136,0	2 550,0	401,0	320,0
		Управление городского хозяйства города Калуги	Итого	4 699,4	214,8	193,0	450,0	1 070,6	2 250,0	301,0	220,0
		Управление жилищно-коммунального хозяйства города Калуги	Итого	2 866,8	275,6	872,4	1 463,4	55,4	200,0	0,0	0,0
		Управление экономики и имущественных отношений города Калуги	Итого	627,3	67,3	175,7	74,3	10,0	100,0	100,0	100,0
		Управление экономики и имущественных отношений города Калуги	Итого	627,3	67,3	175,7	74,3	10,0	100,0	100,0	100,0
1.2	Проведение мероприятий по оценке рыночной стоимости арендной платы и иного пользования имуществом, принадлежащим муниципальному образованию «Город Калуга»	Управление экономики и имущественных отношений города Калуги	Итого	207,4	50,0	97,4	60,0	0,0	0,0	0,0	0,0
		Управление экономики и имущественных отношений города Калуги	Итого	207,4	50,0	97,4	60,0	0,0	0,0	0,0	0,0
1.3	Проведение мероприятий по оценке рыночной стоимости имущества, принадлежащего муниципальному образованию «Город Калуга», земельных участков под подлежащими приватизации отдельно стоящими объектами недвижимости	Управление экономики и имущественных отношений города Калуги	Итого	291,2	140,0	44,2	107,0	0,0	0,0	0,0	0,0
		Управление экономики и имущественных отношений города Калуги	Итого	291,2	140,0	44,2	107,0	0,0	0,0	0,0	0,0
1.3.1	Проведение мероприятий по оценке рыночной стоимости муниципального имущества	Управление экономики и имущественных отношений города Калуги	Итого	698,0	0,0	0,0	0,0	173,0	175,0	175,0	175,0
		Управление экономики и имущественных отношений города Калуги	Итого	698,0	0,0	0,0	0,0	173,0	175,0	175,0	175,0
1.4	Проведение мероприятий по внешнему аудиту подлежащих приватизации муниципальных унитарных предприятий	Управление экономики и имущественных отношений города Калуги	Итого	100,0	0,0	0,0	0,0	0,0	100,0	0,0	0,0
		Управление экономики и имущественных отношений города Калуги	Итого	100,0	0,0	0,0	0,0	0,0	100,0	0,0	0,0
1.5	Проведение мероприятий по оценке рыночной стоимости акций, долей в уставных капиталах хозяйственных обществ	Управление экономики и имущественных отношений города Калуги	Итого	15,0	0,0	0,0	15,0	0,0	0,0	0,0	0,0
		Управление экономики и имущественных отношений города Калуги	Итого	15,0	0,0	0,0	15,0	0,0	0,0	0,0	0,0
1.6	Проведение мероприятий по вовлечению в хозяйственный оборот муниципального имущества, в том числе по информационному сопровождению приватизации и аренды муниципального имущества	Управление экономики и имущественных отношений города Калуги	Итого	72,1	0,0	12,1	0,0	0,0	20,0	20,0	20,0
		Управление экономики и имущественных отношений города Калуги	Итого	72,1	0,0	12,1	0,0	0,0	20,0	20,0	20,0

1.7.1	Финансовое обеспечение мероприятий по переводу архивных приватизационных дел в электронный вид	Управление экономики и имущественных отношений города Калуги	Итого	165,0	0,0	0,0	0,0	0,0	55,0	55,0	55,0
			Бюджет МО «Город Калуга»	165,0	0,0	0,0	0,0	0,0	55,0	55,0	55,0
	Итого по мероприятию			9 742,2	747,7	1 394,8	2 169,7	1 309,0	2 900,0	651,0	570,0
2	Основное мероприятие «Проведение мероприятий по организации охраны и содержания объектов недвижимого имущества, находящихся в казне муниципального образования «Город Калуга»										
2.1	Финансовое обеспечение мероприятий по организации охраны и содержания объектов недвижимого имущества, находящихся в казне муниципального образования «Город Калуга»	Управление экономики и имущественных отношений города Калуги	Итого	15 799,8	0,0	461,6	1 268,8	2 860,4	4 400,0	3 379,0	3 430,0
			Бюджет МО «Город Калуга»	15 799,8	0,0	461,6	1 268,8	2 860,4	4 400,0	3 379,0	3 430,0
	Итого по мероприятию			15 799,8	0,0	461,6	1 268,8	2 860,4	4 400,0	3 379,0	3 430,0
	Итого по Программе			25 542,0	747,7	1 856,4	3 438,5	4 169,4	7 300,0	4 030,0	4 000,0



**РОССИЙСКАЯ ФЕДЕРАЦИЯ
КАЛУЖСКАЯ ОБЛАСТЬ
ГОРОДСКАЯ УПРАВА ГОРОДА КАЛУГИ
ПОСТАНОВЛЕНИЕ**

от 28.03.2024 № 87-п
Об утверждении адресного списка многоквартирных домов аварийного жилищного фонда, подлежащих расселению в 2024-2025 годах в рамках реализации подпрограммы «Переселение граждан из аварийного жилищного фонда в муниципальном образовании «Город Калуга» муниципальной программы муниципального образования «Город Калуга» «Обеспечение доступным и комфортным жильем и коммунальными услугами населения муниципального образования «Город Калуга», утвержденной постановлением Городской Управы города Калуги от 31.12.2019 № 554-п

В соответствии с Уставом муниципального образования «Город Калуга», в целях реализации подпрограммы «Переселение граждан из аварийного жилищного фонда в муниципальном образовании «Город Калуга» муниципальной программы муниципального образования «Город Калуга» «Обеспечение доступным и комфортным жильем и коммунальными услугами населения муниципального образования «Город Калуга», утвержденной постановлением Городской Управы города Калуги от 31.12.2019 № 554-п, ПОСТАНОВЛЯЮ:

1. Утвердить адресный список многоквартирных домов аварийного жилищного фонда, подлежащих расселению в 2024-2025 годах в рамках реализации подпрограммы «Переселение граждан из аварийного жилищного фонда в муниципальном образовании «Город Калуга» муниципальной программы муниципального образования «Город Калуга» «Обеспечение доступным и комфортным жильем и коммунальными услугами населения муниципального образования «Город Калуга», утвержденной постановлением Городской Управы города Калуги от 31.12.2019 № 554-п, согласно приложению к настоящему постановлению.

2. Настоящее постановление вступает в силу после его официального опубликования.

3. Контроль за исполнением настоящего постановления оставляю за собой.

Городской Голова города Калуги **Д.А. Денисов**

Приложение к постановлению Городской Управы города Калуги от 28.03.2024 № 87-п

Адресный список многоквартирных домов аварийного жилищного фонда, подлежащих расселению в 2024-2025 годах в рамках реализации подпрограммы «Переселение граждан из аварийного жилищного фонда в муниципальном образовании «Город Калуга» муниципальной программы муниципального образования «Город Калуга» «Обеспечение доступным и комфортным жильем и коммунальными услугами населения муниципального образования «Город Калуга», утвержденной постановлением Городской Управы города Калуги от 31.12.2019 № 554-п

№ п/п	Адрес многоквартирного дома (далее - МКД)	Документ, подтверждающий признание МКД аварийным		Планируемая дата окончания переселения	Планируемая дата сноса / реконструкции МКД
		Номер	Дата		
1	2	3	4	5	6
1	г. Калуга, ул. Георгиевская, д. 45	№ 318-17-р	04.05.2023	30.11.2025	31.12.2025
2	г. Калуга, пос. Резвань, ул. Микрорайон, д. 1	№ 37-17-р	01.03.2022	30.11.2025	31.12.2025
3	г. Калуга, пос. Резвань, ул. Микрорайон, д. 6	№ 36-17-р	01.03.2022	30.11.2025	31.12.2025
4	г. Калуга, пер. 1-й Фридриха Энгельса, д. 7	№ 2079-пи	02.03.2017	30.11.2025	31.12.2025



**ГОРОДСКАЯ УПРАВА ГОРОДА КАЛУГИ
ЗАМЕСТИТЕЛЬ ГОРОДСКОГО ГОЛОВЫ – НАЧАЛЬНИК УПРАВЛЕНИЯ
АРХИТЕКТУРЫ, ГРАДОСТРОИТЕЛЬСТВА И ЗЕМЕЛЬНЫХ ОТНОШЕНИЙ
ГОРОДА КАЛУГИ
РАСПОРЯЖЕНИЕ**

от 18.03.2024 № 1134-06 -Р
О подготовке документации по внесению изменений в проект межевания территории, ограниченной улицами Генерала Попова, Спартака, Сиреневым бульваром, утвержденный постановлением Городской Управы города Калуги от 19.01.2018 № 17-п

На основании обращения Тогоевой Лейлы Заликовны от 22.02.2024 № Гр-1190-06-24, в соответствии со статьями 45, 46 Градостроительного кодекса Российской Федерации, статьями 38, 44 Устава муниципального образования «Город Калуга», пунктом 3.51 Положения об управлении архитектуры, градостроительства и земельных отношений города Калуги, утвержденного Решением Городской Думы городского округа «Город Калуга» от 01.02.2011 № 15

1. Принять предложение Тогоевой Лейлы Заликовны о подготовке за счет собственных средств документации по внесению изменений в проект межевания территории, ограниченной улицами Генерала Попова, Спартака, Сиреневым бульваром, утвержденный постановлением Городской Управы города Калуги от 19.01.2018 № 17-п.

2. Прием предложений о порядке, сроках подготовки и содержании документации по внесению изменений в проект межевания территории, ограниченной улицами Генерала Попова, Спартака, Сиреневым бульваром, утвержденный постановлением Городской Управы города Калуги от 19.01.2018 № 17-п, осуществляется в течение 14 рабочих дней с момента вступления в силу настоящего распоряжения по адресу: г. Калуга, ул. Московская, д.188, каб.112, 114, с понедельника по четверг - с 8.00 до 13.00 и с 14.00 до 17.15.

3. Тогоевой Лейле Заликовне в срок не позднее 01.06.2024 представить в управление архитектуры, градостроительства и земельных отношений города Калуги указанную в пункте 1 настоящего распоряжения документацию по внесению изменений в проект межевания территории, ограниченной улицами Генерала Попова, Спартака, Сиреневым бульваром, утвержденный постановлением Городской Управы города Калуги от 19.01.2018 № 17-п, выполненную в соответствии с техническим заданием (приложение).

4. Настоящее распоряжение вступает в силу после его официального опубликования.

5. Настоящее распоряжение подлежит официальному опубликованию в газете «Калужская неделя» в течение трех дней с момента его принятия и размещению на официальном сайте Городской Управы города Калуги в сети «Интернет».

6. Контроль за исполнением настоящего распоряжения оставляю за собой.

Ю.В.Ковтун

**Приложение к распоряжению заместителя Городского Головы —
начальника управления архитектуры, градостроительства и земельных
отношений города Калуги от «___» _____ 2024 г. № _____**

ТЕХНИЧЕСКОЕ ЗАДАНИЕ на подготовку документации по внесению изменений в проект межевания территории, ограниченной улицами Генерала Попова, Спартака, Сиреневым бульваром, утвержденный постановлением Городской Управы города Калуги от 19.01.2018 № 17-п

1. Чертежи проекта межевания территории выполнить в масштабе 1:1000 или 1:2000 и отобразить в формате pdf, текстовые материалы представить в программе LibreOffice Writer в формате doc.

2. Проект межевания территории должен состоять из основной части и материалов по его обоснованию и включать в себя чертежи межевания территории и текстовую часть, отображающие информацию в соответствии с требованиями статьи 43 Градостроительного кодекса Российской Федерации.

3. Подготовку проекта межевания территории осуществлять в соответствии с материалами и результатами инженерных изысканий, предусмотренных статьей 41.2 Градостроительного кодекса Российской Федерации.

4. Основную часть проекта межевания территории, результаты инженерных изысканий выполнить и представить для размещения в ГИСОГД на бумажных и электронных носителях в формате, позволяющем обеспечить их размещение, в виде:

- графические материалы и результаты инженерных изысканий – в формате векторной (в обменных форматах GML и SHP) и (или) растровой (в форматах TIFF, JPEG и PDF) модели;
- информацию в текстовой форме в форматах DOC, DOCX, TXT, RTF, XLS, XLSX и ODF;

- в случае невозможности предоставления данных в форматах DOC, DOCX, TXT, RTF, XLS, XLSX и ODF могут быть использованы обменные форматы MIF/MID, DWG и SXF (совместно с файлами описания RSC);
- представляемые пространственные данные должны иметь привязку к системе координат.

5. Документацию по планировке территории предоставить на бумажной основе в одном экземпляре и в электронном виде в трех экземплярах, демонстрационные материалы для общественных обсуждений представляются на бумажной основе в одном экземпляре и в электронном виде.

5.1. Исполнитель работ принимает участие в проведении общественных обсуждений и осуществляет внесение изменений в документацию по планировке территории в случае необходимости, определяемой результатами общественных обсуждений.

6. Чертежи проекта межевания территории в электронном виде выполнить в соответствии с системой координат, используемой для ведения Единого государственного реестра недвижимости.

7. Для обеспечения работы по внесению сведений об утвержденном проекте межевания в Единый государственный реестр недвижимости представить один экземпляр проекта межевания территории в виде файлов с использованием схем для формирования документов в формате XML, обеспечивающих считывание и контроль содержащихся в них данных. Проект межевания территории в формате XML предоставляется на электронном носителе типа CD-RW. При этом каждый файл должен быть подписан усиленной квалифицированной электронной подписью.

7.1. Выявленные замечания органа, осуществляющего реестровый учет, Исполнитель устраняет в течение 3 (трех) дней в полном объеме.

8. Проект межевания территории выполнить в соответствии с требованиями следующих нормативных актов:

- «Градостроительный кодекс Российской Федерации»;
- «Земельный кодекс Российской Федерации»;
- «Воздушный кодекс Российской Федерации»;
- Федеральный закон от 13.07.2015 № 218-ФЗ «О государственной регистра-

ции недвижимости»;
 - Федеральный закон от 22.07.2008 № 123-ФЗ «Технический регламент о требованиях пожарной безопасности»;
 - приказ Росреестра от 10.11.2020 № П/0412 (ред. от 16.09.2021) «Об утверждении классификатора видов разрешенного использования земельных участков» (Зарегистрировано в Минюсте России 15.12.2020 № 61482);
 - Закон Калужской области от 04.10.2004 № 344-ОЗ «О градостроительной деятельности в Калужской области»;
 - приказ управления архитектуры и градостроительства Калужской области от 17.07.2015 № 59 «Об утверждении региональных нормативов градостроительного проектирования Калужской области»;
 - решение Городской Думы городского округа «Город Калуга» от 14.12.2011 № 247 «Об утверждении Правил землепользования и застройки городского округа «Город Калуга» (действующая редакция);
 - решение Городской Думы города Калуги от 23.12.2016 № 163 «Об утверждении местных нормативов градостроительного проектирования городского округа «Город Калуга»;
 - решение Городской Думы города Калуги от 26.04.2017 № 64 «Об утверждении Генерального плана городского округа «Город Калуга» (с изменениями от 28.09.2022 № 221);
 - СП 42.13330 «СНиП 2.07.01-89* Градостроительство. Планировка и застройка городских и сельских поселений»;
 - СП 47.13330.2016 «Инженерные изыскания для строительства. Основные положения» Актуализированная редакция СНиП 11-02-96 (утвержден и введен в действие Приказом Минстроя России от 30.12.2016 № 1033/пр);
 - постановление Городской Управы города Калуги от 11.03.2015 № 76-п «Об утверждении положения о порядке использования топографических планов в масштабе 1:500 на лавсане и их цифровых копий»;
 - иных нормативных актов.



РОССИЙСКАЯ ФЕДЕРАЦИЯ
 КАЛУЖСКАЯ ОБЛАСТЬ
 ГОРОДСКАЯ УПРАВА ГОРОДА КАЛУГИ
 ПОСТАНОВЛЕНИЕ

от 27.03.2024

№ 893-пи

О проведении мероприятий по благоустройству территорий
 муниципального образования «Город Калуга»

В соответствии со статьей 16 Федерального закона от 06.10.2003 № 131-ФЗ «Об общих принципах организации местного самоуправления в Российской Федерации», руководствуясь статьями 38, 44 Устава муниципального образования «Город Калуга», Правилами благоустройства территорий муниципального образования «Город Калуга», утвержденными решением Городской Думы города Калуги от 29.06.2022 № 149, и в целях организации и проведения работ по уборке и благоустройству территорий муниципального образования «Город Калуга» ПОСТАНОВЛЯЮ:

1. Провести с 04.04.2024 по 03.05.2024 мероприятия по благоустройству городских и сельских территорий муниципального образования «Город Калуга».
2. Органам Городской Управы города Калуги, руководителям муниципальных учреждений муниципального образования «Город Калуга» на территориях, закрепленных за ними, организовать проведение работ по благоустройству.
3. Управлению экономики и имущественных отношений города Калуги (Евстратов Р.М.) организовать проведение работ по уборке территорий объектов потребительского рынка, в том числе ярмарок, магазинов, предприятий общественного питания, предприятий бытового обслуживания, нестационарных торговых объектов и нестационарных объектов бытового обслуживания на территории муниципального образования «Город Калуга».
4. Управлению жилищно-коммунального хозяйства города Калуги (Вишняков М.И.) рекомендовать организациям, осуществляющим управление многоквартирными домами на территории муниципального образования «Город Калуга», организовать уборку и благоустройство дворовых территорий.
5. Управлению архитектуры, градостроительства и земельных отношений города Калуги (Ковтун Ю.В.) рекомендовать юридическим и физическим лицам, ведущим строительство на территории муниципального образования «Город Калуга», привести в надлежащий вид ограждения строительных площадок.
6. Управлению по работе с населением на территориях организовать работы по благоустройству подведомственных территорий микрорайонов с привлечением населения.
7. Управлению городского хозяйства города Калуги (Арен Т.Н.) организовать работы по подготовке улиц к летнему сезону, уборке парков, скверов, бульваров.
8. Рекомендовать предприятиям всех форм собственности, находящимся на территории муниципального образования «Город Калуга», провести мероприятия по сбору и вывозу мусора с прилегающих территорий и по благоустройству прилегающих территорий.
9. Создать постоянно действующую комиссию на период проведения мероприятий по благоустройству территорий муниципального образования «Город Калуга» для проверки их выполнения в следующем составе:

Арен Татьяна Николаевна	- заместитель начальника управления городского хозяйства города Калуги, председатель комиссии.
Возилкин Сергей Валентинович	- заместитель начальника управления городского хозяйства города Калуги, заместитель председателя комиссии.
Вишняков Михаил Игоревич	- начальник управления жилищно-коммунального хозяйства города Калуги, заместитель председателя комиссии.
Члены комиссии:	
Титов Валерий Дмитриевич	- председатель комитета по благоустройству управления городского хозяйства города Калуги;
Белозерцева Лидия Алексеевна	- председатель административного комитета управления по работе с населением на территориях города Калуги;
Тимофеев Сергей Владимирович	- начальник отдела административного контроля комитета административного и жилищного контроля управления городского хозяйства города Калуги.

10. Настоящее постановление вступает в силу с момента его принятия и подлежит официальному опубликованию (обнародованию).

11. Контроль за исполнением настоящего постановления оставляю за собой.

Городской Голова города Калуги Д.А.Денисов



ГОРОДСКАЯ УПРАВА ГОРОДА КАЛУГИ
 ЗАМЕСТИТЕЛЬ ГОРОДСКОГО ГОЛОВЫ – НАЧАЛЬНИК УПРАВЛЕНИЯ
 АРХИТЕКТУРЫ, ГРАДОСТРОИТЕЛЬСТВА И ЗЕМЕЛЬНЫХ ОТНОШЕНИЙ
 ГОРОДА КАЛУГИ
 РАСПОРЯЖЕНИЕ

от 13.03.2024

№ 1013-06-Р

О подготовке проекта планировки территории и проекта межевания
 территории в районе улиц Варшавская, Надежды, проезда
 Домостроителей

На основании обращения ООО «СТРОЙЦЕНТР» от 20.02.2024 № 965-06-24, в соответствии со статьями 45, 46 Градостроительного кодекса Российской Федерации, статьями 38, 44 Устава муниципального образования «Город Калуга», пунктом 3.51 Положения об управлении архитектуры, градостроительства и земельных отношений города Калуги, утвержденного Решением Городской Думы городского округа «Город Калуга» от 01.02.2011 № 15.

1. Принять предложение ООО «СТРОЙЦЕНТР» о подготовке за счет собственных средств проекта планировки территории и проекта межевания территории в районе улиц Варшавская, Надежды, проезда Домостроителей.
2. Прием предложений о порядке, сроках подготовки и содержании проекта планировки территории и проекта межевания территории в районе улиц Варшавская, Надежды, проезда Домостроителей, осуществляется в течение 14 рабочих дней с момента вступления в силу настоящего постановления по адресу: г. Калуга, ул. Московская, д.188, каб.112, 114, с понедельника по четверг - с 8.00 до 13.00 и с 14.00 до 17.15.
3. ООО «СТРОЙЦЕНТР» в срок не позднее 20.03.2024 представить в управление архитектуры, градостроительства и земельных отношений города Калуги указанную в пункте 1 настоящего распоряжения проект планировки территории и проект межевания территории, выполненные в соответствии с техническим заданием (приложение 1).
4. Утвердить задание на выполнение инженерных изысканий (приложение 2).
5. Настоящее распоряжение вступает в силу после его официального опубликования.
6. Настоящее распоряжение подлежит официальному опубликованию в газете «Калужская неделя» в течение трех дней с момента его принятия и размещению на официальном сайте Городской Управы города Калуги в сети «Интернет».
7. Контроль за исполнением настоящего распоряжения оставляю за собой.

Ю.В.Ковтун

Приложение 1
 к распоряжению заместителя Городского
 Головы — начальника управления
 архитектуры, градостроительства и
 земельных отношений города Калуги
 от «___» _____ 2024 г. № _____



Приложение 2 к распоряжению заместителя Городского Головы — начальника
 управления архитектуры, градостроительства и земельных отношений
 города Калуги от «___» _____ 2024 г. № _____

ТЕХНИЧЕСКОЕ ЗАДАНИЕ на проекта планировки территории и проекта
 межевания территории в районе улиц Варшавская, Надежды, проезда До-
 мостроителей

1. Чертежи проекта планировки территории и проекта межевания территории выполнить в масштабе 1:1000 или 1:500 и отобразить в формате pdf, текстовые материалы представить в программе LibreOffice Writer в формате doc.
2. Проект планировки территории должен состоять из основной части и материалов по его обоснованию и включать в себя карты, чертежи планировки территории и текстовую часть, отображающие информацию в соответствии с требованиями гл. 5, «Градостроительного кодекса Российской Федерации» от 29.12.2004 № 190-ФЗ.

3. Проект межевания территории должен состоять из основной части и материалов по его обоснованию и включать в себя чертежи межевания территории и текстовую часть.

4. Подготовку проекта планировки территории и проекта межевания территории осуществлять в соответствии с материалами и результатами инженерных изысканий, предусмотренными статьей 41.2 Градостроительного кодекса Российской Федерации. Обосновывающие сведения об отсутствии необходимости выполнения отдельных видов инженерных изысканий для подготовки документации по планировке территории должны содержаться в материалах по обоснованию проекта планировки территории.

4.1. По результатам выполнения инженерно-геодезических изысканий инициатор представляет в режимно-секретный отдел управления делами Городского Головы города Калуги по адресу: г. Калуга, ул. Московская, 188, каб.402 технические отчеты, а также планшеты на лавсановой основе (лавсан марки ПНЧ К-2) с приложением съемки на электронном носителе в формате (dxf.mif).

Утверждение документации по планировке территории возможно после приемки соответствующих материалов режимно-секретным отделом управления делами Городского Головы города Калуги, подтверждающей представлением копии постановления Городской Управы города Калуги о подготовке документации по планировке территории с наличием подписи и печати режимно-секретного отдела управления делами Городского Головы города Калуги.

5. Основные части проекта планировки территории и проекта межевания территории, результаты инженерных изысканий выполнить и представить для размещения в ГИСОГД на бумажных и электронных носителях в формате, позволяющем обеспечить их размещение, в виде:

- графические материалы и результаты инженерных изысканий - в форме векторной (в обменных форматах GML и SHP) и (или) растровой (в форматах TIFF, JPEG и PDF) модели;
- информацию в текстовой форме в форматах DOC, DOCX, TXT, RTF, XLS, XLSX и ODF;
- в случае невозможности представления данных в форматах DOC, DOCX, TXT, RTF, XLS, XLSX и ODF могут быть использованы обменные форматы MIF/MID, DWG и SXF (совместно с файлами описания RSC);
- представляемые пространственные данные должны иметь привязку к системе координат.

6. Документацию по планировке территории предоставить на бумажной основе в одном экземпляре и в электронном виде в трех экземплярах, демонстрационные материалы для общественных обсуждений представляются на бумажной основе в одном экземпляре и в электронном виде.

6.1. Исполнитель работ принимает участие в проведении общественных обсуждений и осуществляет внесение изменений в документацию по планировке территории в случае необходимости, определяемой результатами общественных обсуждений.

7. Чертежи проекта планировки территории и проекта межевания территории в электронном виде выполнить в соответствии с системой координат, используемой для ведения Единого государственного реестра недвижимости.

8. Для обеспечения работы по внесению сведений об утвержденном проекте межевания территории в Единый государственный реестр недвижимости представить 1 экземпляр проекта межевания территории в виде файлов с использованием схем для формирования документов в формате XML, обеспечивающих считывание и контроль содержащихся в них данных. До момента размещения на официальном сайте Росреестра в информационно-телекоммуникационной сети «Интернет» схем, используемых для формирования документов в формате XML в отношении проекта межевания территории, необходимо представить описание местоположения границ земельных участков, подлежащих образованию в соответствии с проектом межевания территории, в формате MIF/MID (MapInfo) на электронном носителе типа CD-RW. При этом каждый файл должен быть подписан усиленной квалифицированной электронной подписью.

8.1. Выявленные замечания органа, осуществляющего кадастровый учет, исполнитель устраняет в течение 3 (трех) дней в полном объеме.

9. Проект планировки территории и проект межевания территории выполнить в соответствии с требованиями следующих нормативных правовых актов:

- Градостроительного кодекса Российской Федерации;
- Земельного кодекса Российской Федерации;
- Воздушного кодекса Российской Федерации (ст. 46, 47);
- Федерального закона от 22.07.2008 № 123-ФЗ «Технический регламент о требованиях пожарной безопасности»;
- Федерального закона от 13.07.2015 № 218-ФЗ «О государственной регистрации недвижимости»;
- Закона Калужской области от 04.10.2004 № 344-ОЗ «О градостроительной деятельности в Калужской области»;
- приказа управления архитектуры и градостроительства Калужской области от 17.07.2015 № 59 «Об утверждении региональных нормативов градостроительного проектирования Калужской области»;
- решения Городской Думы города Калуги от 14.12.2011 № 247 «Об утверждении Правил землепользования и застройки городского округа «Город Калуга»;
- решения Городской Думы города Калуги от 23.12.2016 № 163 «Об утверждении местных нормативов градостроительного проектирования городского округа «Город Калуга»;
- решения Городской Думы города Калуги от 26.04.2017 № 64 «Об утверждении Генерального плана городского округа «Город Калуга»;
- СП 42.13330 «СНиП 2.07.01-89* Градостроительство. Планировка и застройка городских и сельских поселений»;
- СП 47.13330.2012 «Инженерные изыскания для строительства. Основные положения»;
- постановления Городской Управы города Калуги от 11.03.2015 № 76-п «Об утверждении положения о порядке использования топографических планов в масштабе 1:500 на лавсане и их цифровых копий»;
- иных нормативных правовых актов.

Приложение 3 к распоряжению заместителя Городского Головы — начальника управления архитектуры, градостроительства и земельных отношений города Калуги от «__» _____ 2024 г. № _____

ЗАДАНИЕ на выполнение инженерных изысканий для подготовки проекта планировки территории и проекта межевания территории в районе улиц Варшавская, Надежды, проезда Домостроителей

№	Наименование позиции	Содержание
1	Сведения об объекте инженерных изысканий	территория проекта планировки территории и проекта межевания территории в районе улиц Варшавская, Надежды, проезда Домостроителей
2	Требования к материалам и результатам инженерных изысканий (состав, сроки и порядок представления отчетных материалов)	Согласно требованиям «СП 438.1325800.2019. Свод правил. Инженерные изыскания при планировке территорий. Общие требования» (утв. Приказом Минстроя России от 25.02.2019 № 127/пр). Инженерно-геодезические изыскания включают виды работ, указанные в СП 47.13330.2016 (пункты 5.1.3, 5.1.4 и приложение А)
3	Виды инженерных изысканий	Инженерно-геодезические
4	Границы территорий проведения инженерных изысканий	согласно прилагаемой схеме

5	Описание объекта планируемого размещения капитального строительства	Планируется размещение здания средней школы на 300 мест (код 02.03.002.003)
6	Необходимость выполнения отдельных видов инженерных изысканий	Инженерно-геологические, инженерно-гидрометеорологические, инженерно-экологические изыскания выполняются на стадии архитектурно-строительного проекта.
7	Требования к точности, надежности, достоверности и обеспеченности данных и характеристик	Согласно «СП 47.13330.2016. Свод правил. Инженерные изыскания для строительства. Основные положения. Актуализированная редакция СНиП 11-02-96»
8	Сведения и данные, необходимые для обработки результатов измерений: система координат масштаб съемки	МСК-40, местная г. Калуги; М:1: 500
9	Данные о границах и площадях здания или обновления инженерно-топографических планов	согласно прилагаемой схеме
10	Дополнительные требования к съемке подземных и надземных инженерных коммуникаций	нет
11	Дополнительные требования (например, на инженерно-топографическом плане показать грунтовые дороги, имеющиеся по трассе деревьев, нумерацию домов, границы земельных участков, границы территориальных зон)	нет



**ГОРОДСКАЯ УПРАВА ГОРОДА КАЛУГИ
ЗАМЕСТИТЕЛЬ ГОРОДСКОГО ГОЛОВЫ – НАЧАЛЬНИК УПРАВЛЕНИЯ
АРХИТЕКТУРЫ, ГРАДОСТРОИТЕЛЬСТВА И ЗЕМЕЛЬНЫХ ОТНОШЕНИЙ
ГОРОДА КАЛУГИ
РАСПОРЯЖЕНИЕ**

от 13.03.2024

№ 1014-06-Р

О подготовке проекта межевания территории в границе территориальной зоны жилой застройки смешанной этажности (Ж-3) в районе улиц Баррикад, Ленина, Московской

В соответствии со статьями 45, 46 Градостроительного кодекса Российской Федерации, Федеральным законом от 06.10.2003 № 131-ФЗ «Об общих принципах организации местного самоуправления в Российской Федерации», статьями 38, 44 Устава муниципального образования «Город Калуга», пунктом 3.51 Положения об управлении архитектуры, градостроительства и земельных отношений города Калуги, утвержденного Решением Городской Думы городского округа «Город Калуга» от 01.02.2011 № 15.

1. Принять решение о подготовке за счет средств областного бюджета и бюджета муниципального образования «Город Калуга» проекта межевания территории в границе территориальной зоны жилой застройки смешанной этажности (Ж-3) в районе улиц Баррикад, Ленина, Московской (приложение).

2. Прием предложений о порядке, сроках подготовки и содержании проекта межевания территории в границе территориальной зоны жилой застройки смешанной этажности (Ж-3) в районе улиц Баррикад, Ленина, Московской осуществляется в течение 14 рабочих дней с момента вступления в силу настоящего постановления по адресу: г. Калуга, ул. Московская, д.188, каб.112, 114, с понедельника по четверг с 8.00 до 13.00 и с 14.00 до 17.15.

3. Управлению архитектуры, градостроительства и земельных отношений города Калуги осуществить разработку технического задания на выполнение проекта межевания территории, указанных в пункте 1 настоящего постановления, и задания на выполнение инженерных изысканий.


4. Настоящее постановление вступает в силу после его официального опубликования.

5. Настоящее постановление подлежит официальному опубликованию в газете «Калужская неделя» в течение трех дней с момента его принятия и размещения на официальном сайте Городской Управы города Калуги в сети Интернет.

6. Контроль за исполнением настоящего постановления оставляю за собой.

Ю.В.Ковтун

Приложение
к распоряжению заместителя Городского
Головы - начальника управления
архитектуры, градостроительства и
земельных отношений города Калуги
от " _____ " _____ 2024 г. № _____





**ГОРОДСКАЯ УПРАВА ГОРОДА КАЛУГИ
ЗАМЕСТИТЕЛЬ ГОРОДСКОГО ГОЛОВЫ – НАЧАЛЬНИК УПРАВЛЕНИЯ
АРХИТЕКТУРЫ, ГРАДОСТРОИТЕЛЬСТВА И ЗЕМЕЛЬНЫХ ОТНОШЕНИЙ
ГОРОДА КАЛУГИ
РАСПОРЯЖЕНИЕ**

от 13.03.2024

№ 1015-06-Р

О подготовке проекта по внесению изменений в проект планировки территории и проект межевания территории индустриального парка «Калуга-Юг», утвержденного постановлением Городской Управы города Калуги от 06.08.2020 № 232-п

На основании обращения Тимофеева Виталия Валерьевича от 09.02.2024 № Гр.-904-06-24, в соответствии со статьями 45, 46 Градостроительного кодекса Российской Федерации, статьями 38, 44 Устава муниципального образования «Город Калуга», пунктом 3.51 Положения об управлении архитектуры, градостроительства и земельных отношений города Калуги, утвержденного Решением Городской Думы городского округа «Город Калуга» от 01.02.2011 № 15.

1. Принять предложение Тимофеева Виталия Валерьевича о подготовке за счет собственных средств проекта по внесению изменений в проект планировки территории и проект межевания территории индустриального парка «Калуга-Юг», утвержденного постановлением Городской Управы города Калуги от 06.08.2020 № 232-п.

2. Прием предложений о порядке, сроках подготовки и содержании проекта по внесению изменений в проект планировки территории и проект межевания территории индустриального парка «Калуга-Юг», утвержденного постановлением Городской Управы города Калуги от 06.08.2020 № 232-п, осуществляется в течение 14 рабочих дней с момента вступления в силу настоящего постановления по адресу: г. Калуга, ул. Московская, д.188, каб.112, 114, с понедельника по четверг - с 8.00 до 13.00 и с 14.00 до 17.15.

3. Тимофееву Виталию Валерьевичу в срок не позднее 20.03.2024 представить в управление архитектуры, градостроительства и земельных отношений города Калуги указанную в пункте 1 настоящего распоряжения проект планировки территории и проект межевания территории, выполненные в соответствии с техническим заданием (приложение 1).

4. Утвердить задание на выполнение инженерных изысканий (приложение 2).

5. Настоящее распоряжение вступает в силу после его официального опубликования.

6. Настоящее распоряжение подлежит официальному опубликованию в газете «Калужская неделя» в течение трех дней с момента его принятия и размещению на официальном сайте Городской Управы города Калуги в сети «Интернет».

7. Контроль за исполнением настоящего распоряжения оставляю за собой.

Ю.В.Ковтун

Приложение 1
к распоряжению заместителя Городского
Головы — начальника управления
архитектуры, градостроительства и
земельных отношений города Калуги
от «___» _____ 2024 г. № _____



Приложение 2 к распоряжению заместителя Городского Головы — начальника управления архитектуры, градостроительства и земельных отношений города Калуги от «___» _____ 2024 г. № _____

ТЕХНИЧЕСКОЕ ЗАДАНИЕ на подготовку проекта по внесению изменений в проект планировки территории и проект межевания территории индустриального парка «Калуга-Юг», утвержденного постановлением Городской Управы города Калуги от 06.08.2020 № 232-п

1. Чертежи проекта планировки территории и проекта межевания территории выполнить в масштабе 1:1000 или 1:500 и отобразить в формате pdf, текстовые материалы представить в программе LibreOffice Writer в формате doc.

2. Проект планировки территории должен состоять из основной части и ма-

териалов по его обоснованию и включать в себя карты, чертежи планировки территории и текстовую часть, отображающие информацию в соответствии с требованиями гл. 5, «Градостроительного кодекса Российской Федерации» от 29.12.2004 № 190-ФЗ.

3. Проект межевания территории должен состоять из основной части и материалов по его обоснованию и включать в себя чертежи межевания территории и текстовую часть.

4. Подготовку проекта планировки территории и проекта межевания территории осуществлять в соответствии с материалами и результатами инженерных изысканий, предусмотренными статьей 41.2 Градостроительного кодекса Российской Федерации. Обосновывающие сведения об отсутствии необходимости выполнения отдельных видов инженерных изысканий для подготовки документации по планировке территории должны содержаться в материалах по обоснованию проекта планировки территории.

4.1. По результатам выполнения инженерно-геодезических изысканий инициатор представляет в режимно-секретный отдел управления делами Городского Головы города Калуги по адресу: г. Калуга, ул. Московская, 188, каб.402 технические отчеты, а также планшеты на лавсановой основе (лавсан марки ПНЧ К-2) с приложением съемки на электронном носителе в формате (dxf.mif).

Утверждение документации по планировке территории возможно после приемки соответствующих материалов режимно-секретным отделом управления делами Городского Головы города Калуги, подтверждающей представлением копии постановления Городской Управы города Калуги о подготовке документации по планировке территории с наличием подписи и печати режимно-секретного отдела управления делами Городского Головы города Калуги.

5. Основные части проекта планировки территории и проекта межевания территории, результаты инженерных изысканий выполнить и представить для размещения в ГИСОГД на бумажных и электронных носителях в формате, позволяющем обеспечить их размещение, в виде:

- графические материалы и результаты инженерных изысканий - в форме векторной (в обменных форматах GML и SHP) и (или) растровой (в форматах TIFF, JPEG и PDF) модели;

- информацию в текстовой форме в форматах DOC, DOCX, TXT, RTF, XLS, XLSX и ODF;

- в случае невозможности представления данных в форматах DOC, DOCX, TXT, RTF, XLS, XLSX и ODF могут быть использованы обменные форматы MIF/MID, DWG и SXF (совместно с файлами описания RSC);

- представляемые пространственные данные должны иметь привязку к системе координат.

6. Документацию по планировке территории предоставить на бумажной основе в одном экземпляре и в электронном виде в трех экземплярах, демонстрационные материалы для общественных обсуждений представляются на бумажной основе в одном экземпляре и в электронном виде.

6.1. Исполнитель работ принимает участие в проведении общественных обсуждений и осуществляет внесение изменений в документацию по планировке территории в случае необходимости, определяемой результатами общественных обсуждений.

7. Чертежи проекта планировки территории и проекта межевания территории в электронном виде выполнить в соответствии с системой координат, используемой для ведения Единого государственного реестра недвижимости.

8. Для обеспечения работы по внесению сведений об утвержденном проекте межевания территории в Единый государственный реестр недвижимости представить 1 экземпляр проекта межевания территории в виде файлов с использованием схем для формирования документов в формате XML, обеспечивающих считывание и контроль содержащихся в них данных. До момента размещения на официальном сайте Росреестра в информационно-телекоммуникационной сети «Интернет» схем, используемых для формирования документов в формате XML в отношении проекта межевания территории, необходимо представить описание местоположения границ земельных участков, подлежащих образованию в соответствии с проектом межевания территории, в формате MIF/MID (MapInfo) на электронном носителе типа CD-RW. При этом каждый файл должен быть подписан усиленной квалифицированной электронной подписью.

8.1. Выявленные замечания органа, осуществляющего кадастровый учет, исполнитель устраняет в течение 3 (трех) дней в полном объеме.

9. Проект планировки территории и проект межевания территории выполнить в соответствии с требованиями следующих нормативных правовых актов:

- Градостроительного кодекса Российской Федерации;

- Земельного кодекса Российской Федерации;

- Воздушного кодекса Российской Федерации (ст. 46, 47);

- Федерального закона от 22.07.2008 № 123-ФЗ «Технический регламент о требованиях пожарной безопасности»;

- Федерального закона от 13.07.2015 № 218-ФЗ «О государственной регистрации недвижимости»;

- Закона Калужской области от 04.10.2004 № 344-ОЗ «О градостроительной деятельности в Калужской области»;

- приказа управления архитектуры и градостроительства Калужской области от 17.07.2015 № 59 «Об утверждении региональных нормативов градостроительного проектирования Калужской области»;

- решения Городской Думы города Калуги от 14.12.2011 № 247 «Об утверждении Правил землепользования и застройки городского округа «Город Калуга»;

- решения Городской Думы города Калуги от 23.12.2016 № 163 «Об утверждении местных нормативов градостроительного проектирования городского округа «Город Калуга»;

- решения Городской Думы города Калуги от 26.04.2017 № 64 «Об утверждении Генерального плана городского округа «Город Калуга»;

- СП 42.13330 «СНиП 2.07.01-89* Градостроительство. Планировка и застройка городских и сельских поселений»

- СП 47.13330.2012 «Инженерные изыскания для строительства. Основные положения»;

- постановления Городской Управы города Калуги от 11.03.2015 № 76-п «Об утверждении положения о порядке использования топографических планов в масштабе

1:500 на лавсане и их цифровых копий»;

- иных нормативных правовых актов.

Приложение 3 к распоряжению заместителя Городского Головы — начальника управления архитектуры, градостроительства и земельных отношений города Калуги от «__» _____ 2024 г. № _____

ЗАДАНИЕ на выполнение инженерных изысканий по внесению изменений в проект планировки территории и проект межевания территории индустриального парка «Калуга-Юг», утвержденное постановлением Городской Управы города Калуги от 06.08.2020 № 232-п

Наименование позиции	Содержание
1	Сведения об объекте инженерных изысканий
2	Требования к материалам и результатам инженерных изысканий (состав, сроки и порядок представления отчетных материалов)
3	Виды инженерных изысканий
4	Границы территорий проведения инженерных изысканий
5	Описание объекта планируемого размещения капитального строительства
6	Необходимость выполнения отдельных видов инженерных изысканий
7	Требования к точности, надежности, достоверности и обеспеченности данных и характеристик
8	Сведения и данные, необходимые для обработки результатов измерений: система координат масштаб съемки
9	Данные о границах и площадях создания или обновления инженерно-топографических планов
10	Дополнительные требования к съемке подземных и надземных инженерных коммуникаций
11	Дополнительные требования (например, на инженерно-топографическом плане показать грунтовые дороги, имеющиеся по трассе деревья, нумерацию домов, границы земельных участков, границы территориальных зон)



ГОРОДСКАЯ УПРАВА ГОРОДА КАЛУГИ

**ЗАМЕСТИТЕЛЬ ГОРОДСКОГО ГОЛОВЫ – НАЧАЛЬНИК УПРАВЛЕНИЯ
АРХИТЕКТУРЫ, ГРАДОСТРОИТЕЛЬСТВА И ЗЕМЕЛЬНЫХ ОТНОШЕНИЙ
ГОРОДА КАЛУГИ
РАСПОРЯЖЕНИЕ**

от 13.03.2024

№ 1047-06-Р

О подготовке проекта межевания территории, ограниченной улицами Молодежной, Маяковского, бульваром Солнечным

В соответствии со статьями 45, 46 Градостроительного кодекса Российской Федерации, статьями 38, 44 Устава муниципального образования «Город Калуга», пунктом 3.51 Положения об управлении архитектуры, градостроительства и земельных отношений города Калуги, утвержденного решением Городской Думы городского округа «Город Калуга» от 01.02.2011 № 15

1. Принять решение о подготовке за счет средств бюджета муниципального образования «Город Калуга» проекта межевания территории, ограниченной улицами Молодежной, Маяковского, бульваром Солнечным (приложение).

2. Прием предложений о порядке, сроках подготовки и содержании проекта межевания территории, ограниченной улицами Молодежной, Маяковского, бульваром Солнечным, осуществляется в течение 14 рабочих дней с момента вступления в силу настоящего распоряжения по адресу: г.Калуга, ул.Московская, д.188, каб.112, 114, с понедельника по четверг - с 8.00 до 13.00 и с 14.00 до 17.15.

3. Управлению архитектуры, градостроительства и земельных отношений города Калуги осуществить разработку технического задания на выполнение проекта межевания территории, указанной в пункте 1 настоящего распоряжения, и задания на выполнение инженерных изысканий.

4. Настоящее распоряжение вступает в силу после его официального опубликования.

5. Настоящее распоряжение подлежит официальному опубликованию в газете «Калужская неделя» в течение трех дней с момента его принятия и размещению на официальном сайте Городской Управы города Калуги в сети «Интернет».

6. Контроль за исполнением настоящего распоряжения оставляю за собой.

Ю.В.Ковтун

Приложение
к распоряжению заместителя Городского
Головы - начальника управления
архитектуры, градостроительства и
земельных отношений города Калуги
от " " " 2024 г. № _____



**ГОРОДСКАЯ УПРАВА ГОРОДА КАЛУГИ
ЗАМЕСТИТЕЛЬ ГОРОДСКОГО ГОЛОВЫ – НАЧАЛЬНИК УПРАВЛЕНИЯ
АРХИТЕКТУРЫ, ГРАДОСТРОИТЕЛЬСТВА И ЗЕМЕЛЬНЫХ ОТНОШЕНИЙ
ГОРОДА КАЛУГИ**

РАСПОРЯЖЕНИЕ

от 14.03.2024

№ 1055-06-Р

О подготовке проекта межевания территории в районе улицы Кубяка

В соответствии со статьями 45, 46 Градостроительного кодекса Российской Федерации, статьями 38, 44 Устава муниципального образования «Город Калуга», пунктом 3.51 Положения об управлении архитектуры, градостроительства и земельных отношений города Калуги, утвержденного решением Городской Думы городского округа «Город Калуга» от 01.02.2011 № 15

1. Принять решение о подготовке за счет средств бюджета муниципального образования «Город Калуга» проекта межевания территории в районе улицы Кубяка (приложение).

2. Прием предложений о порядке, сроках подготовки и содержании проекта межевания территории в районе улицы Кубяка осуществляется в течение 14 рабочих дней с момента вступления в силу настоящего распоряжения по адресу: г.Калуга, ул.Московская, д.188, каб.112, 114, с понедельника по четверг - с 8.00 до 13.00 и с 14.00 до 17.15.

3. Управлению архитектуры, градостроительства и земельных отношений города Калуги осуществить разработку технического задания на выполнение проекта межевания территории, указанной в пункте 1 настоящего распоряжения, и задания на выполнение инженерных изысканий.

4. Настоящее распоряжение вступает в силу после его официального опубликования.

5. Настоящее распоряжение подлежит официальному опубликованию в газете «Калужская неделя» в течение трех дней с момента его принятия и размещению на официальном сайте Городской Управы города Калуги в сети «Интернет».

6. Контроль за исполнением настоящего распоряжения оставляю за собой.

Ю.В.Ковтун

**ГАЗЕТУ В ЭЛЕКТРОННОМ ВИДЕ
МОЖНО СКАЧАТЬ НА САЙТЕ
WWW.NEDELJA40.RU**

Приложение
к распоряжению заместителя Городского
Головы - начальника управления
архитектуры, градостроительства и
земельных отношений города Калуги
от " " 2024 г. №

Приложение
к распоряжению заместителя Городского
Головы - начальника управления
архитектуры, градостроительства и
земельных отношений города Калуги
от " " 2024 г. №



ГОРОДСКАЯ УПРАВА ГОРОДА КАЛУГИ

**ЗАМЕСТИТЕЛЬ ГОРОДСКОГО ГОЛОВЫ – НАЧАЛЬНИК УПРАВЛЕНИЯ
АРХИТЕКТУРЫ, ГРАДОСТРОИТЕЛЬСТВА И ЗЕМЕЛЬНЫХ ОТНОШЕНИЙ
ГОРОДА КАЛУГИ
РАСПОРЯЖЕНИЕ**

от 14.03.2024

№ 1056-06-Р

**О подготовке проекта межевания территории, ограниченной
ул.Гурьянова, автомобильной дорогой Анненки-Силикатный,
ул.Изумрудной**

В соответствии со статьями 45, 46 Градостроительного кодекса Российской Федерации, статьями 38, 44 Устава муниципального образования «Город Калуга», пунктом 3.51 Положения об управлении архитектуры, градостроительства и земельных отношений города Калуги, утвержденного решением Городской Думы городского округа «Город Калуга» от 01.02.2011 № 15

1. Принять решение о подготовке за счет средств бюджета муниципального образования «Город Калуга» проекта межевания территории, ограниченной ул.Гурьянова, автомобильной дорогой Анненки-Силикатный, ул.Изумрудной (приложение).

2. Прием предложений о порядке, сроках подготовки и содержании проекта межевания территории, ограниченной ул.Гурьянова, автомобильной дорогой Анненки-Силикатный, ул.Изумрудной, осуществляется в течение 14 рабочих дней с момента вступления в силу настоящего распоряжения по адресу: г.Калуга, ул.Московская, д.188, каб.112, 114, с понедельника по четверг - с 8.00 до 13.00 и с 14.00 до 17.15.

3. Управлению архитектуры, градостроительства и земельных отношений города Калуги осуществить разработку технического задания на выполнение проекта межевания территории, указанной в пункте 1 настоящего распоряжения, и задания на выполнение инженерных изысканий.

4. Настоящее распоряжение вступает в силу после его официального опубликования.

5. Настоящее распоряжение подлежит официальному опубликованию в газете «Калужская неделя» в течение трех дней с момента его принятия и размещению на официальном сайте Городской Управы города Калуги в сети «Интернет».

6. Контроль за исполнением настоящего распоряжения оставляю за собой.

Ю.В.Ковтун



**ГОРОДСКАЯ УПРАВА ГОРОДА КАЛУГИ
ЗАМЕСТИТЕЛЬ ГОРОДСКОГО ГОЛОВЫ – НАЧАЛЬНИК УПРАВЛЕНИЯ
АРХИТЕКТУРЫ, ГРАДОСТРОИТЕЛЬСТВА И ЗЕМЕЛЬНЫХ ОТНОШЕНИЙ
ГОРОДА КАЛУГИ
РАСПОРЯЖЕНИЕ**

от 14.03.2024

№ 1057-06-Р

**О подготовке проекта межевания территории, ограниченной пер.
Старообрядческим, ул.Луначарского, пер.Воскресенским**

В соответствии со статьями 45, 46 Градостроительного кодекса Российской Федерации, статьями 38, 44 Устава муниципального образования «Город Калуга», пунктом 3.51 Положения об управлении архитектуры, градостроительства и земельных отношений города Калуги, утвержденного решением Городской Думы городского округа «Город Калуга» от 01.02.2011 № 15

1. Принять решение о подготовке за счет средств бюджета муниципального образования «Город Калуга» проекта межевания территории, ограниченной пер. Старообрядческим, ул.Луначарского, пер.Воскресенским (приложение).

2. Прием предложений о порядке, сроках подготовки и содержании проекта межевания территории, ограниченной пер.Старообрядческим, ул.Луначарского, пер.Воскресенским, осуществляется в течение 14 рабочих дней с момента вступления в силу настоящего распоряжения по адресу: г.Калуга, ул.Московская, д.188, каб.112, 114, с понедельника по четверг - с 8.00 до 13.00 и с 14.00 до 17.15.

3. Управлению архитектуры, градостроительства и земельных отношений города Калуги осуществить разработку технического задания на выполнение проекта межевания территории, указанной в пункте 1 настоящего распоряжения, и задания на выполнение инженерных изысканий.

4. Настоящее распоряжение вступает в силу после его официального опубликования.

5. Настоящее распоряжение подлежит официальному опубликованию в газете «Калужская неделя» в течение трех дней с момента его принятия и размещению на официальном сайте Городской Управы города Калуги в сети «Интернет».

6. Контроль за исполнением настоящего распоряжения оставляю за собой.

Ю.В.Ковтун

Приложение
к распоряжению заместителя Городского
Головы - начальника управления
архитектуры, градостроительства и
земельных отношений города Калуги
от "___" _____ 2024 г. № _____

Приложение 1
к распоряжению заместителя Городского
Головы — начальника управления
архитектуры, градостроительства и
земельных отношений города Калуги
от «___» _____ 2024 г. № _____



**ГОРОДСКАЯ УПРАВА ГОРОДА КАЛУГИ
ЗАМЕСТИТЕЛЬ ГОРОДСКОГО ГОЛОВЫ – НАЧАЛЬНИК УПРАВЛЕНИЯ
АРХИТЕКТУРЫ, ГРАДОСТРОИТЕЛЬСТВА И ЗЕМЕЛЬНЫХ ОТНОШЕНИЙ
ГОРОДА КАЛУГИ
РАСПОРЯЖЕНИЕ**

от 18.03.2024

№ 1128-06-Р

**О подготовке проекта межевания территории, ограниченной улицей
Плеханова и улицей Пролетарской в границе территориальной зоны Ж-1**

На основании обращения Галстяна Артака Азатовича от 26.02.2024 № Гр.1211-06-24, в соответствии со статьями 45, 46 Градостроительного кодекса Российской Федерации, статьями 38, 44 Устава муниципального образования «Город Калуга», пунктом 3.51 Положения об управлении архитектуры, градостроительства и земельных отношений города Калуги, утвержденного Решением Городской Думы городского округа «Город Калуга» от 01.02.2011 № 15

1. Принять предложение Галстяна Артака Азатовича о подготовке за счет собственных средств, проекта межевания территории, ограниченной улицей Плеханова и улицей Пролетарской в границе территориальной зоны Ж-1.

2. Прием предложений о порядке, сроках подготовки и содержании проекта межевания территории, ограниченной улицей Плеханова и улицей Пролетарской в границе территориальной зоны Ж-1, осуществляется в течение 14 рабочих дней с момента вступления в силу настоящего распоряжения по адресу: г. Калуга, ул. Московская, д.188, каб.112, 114, с понедельника по четверг - с 8.00 до 13.00 и с 14.00 до 17.15.

3. Галстяну Артаку Азатовичу в срок не позднее 18.07.2024 представить в управление архитектуры, градостроительства и земельных отношений города Калуги указанную в пункте 1 настоящего распоряжения проект межевания территории, выполненные в соответствии с техническим заданием (приложение 1).

4. Утвердить задание на выполнение инженерных изысканий (приложение 2).

5. Настоящее распоряжение вступает в силу после его официального опубликования.

6. Настоящее распоряжение подлежит официальному опубликованию в газете «Калужская неделя» в течение трех дней с момента его принятия и размещению на официальном сайте Городской Управы города Калуги в сети «Интернет».

7. Контроль за исполнением настоящего распоряжения оставляю за собой.

Ю.В.Ковтун

**Приложение 2 к распоряжению заместителя Городского Головы — началь-
ника управления архитектуры, градостроительства и земельных отношений
города Калуги от «___» _____ 2024 г. № _____**

**Техническое задание на подготовку проекта межевания территории, огра-
ниченной улицей Плеханова и улицей Пролетарской в границе территориаль-
ной зоны Ж-1**

Чертежи проекта межевания территории выполнить в масштабе 1:1000 или 1:2000 и отобразить в формате pdf, текстовые материалы представить в програм-
ме LibreOffice Writer в формате doc.

Проект межевания территории должен состоять из основной части и материа-
лов по его обоснованию и включать в себя чертежи межевания территории и тек-
стовую часть, отображающие информацию в соответствии с требованиями статьи
43 Градостроительного кодекса Российской Федерации.

Подготовку проекта межевания территории осуществлять в соответствии с
материалами и результатами инженерных изысканий, предусмотренных статьей
41.2 Градостроительного кодекса Российской Федерации.

3.1. По результатам выполнения инженерно-геодезических изысканий ини-
циатор представляет в режимно-секретный отдел управления Городского Головы
города Калуги по адресу: г. Калуга, ул. Московская, д. 188, каб. 402 технические
отчеты, а также планшеты на лавсановой основе (лавсан марки ПНЧ К-2) с прило-
жением съемки на электронном носителе в формате (dxf.mif).

Утверждение документации по планировке территории возможно после при-
емки соответствующих материалов режимно-секретным отделом управления
делами Городского Головы города Калуги, подтверждающийся представлением
копии постановления Городской Управы города Калуги о подготовке документа-
ции по планировке территории с наличием подписи и печати режимно-секретно-
го отделом управления делами Городского Головы города Калуги.

4. Основную часть проекта межевания территории, результаты инженерных
изысканий выполнить и представить для размещения в ГИСОГД на бумажных и
электронных носителях в формате, позволяющем обеспечить их размещение, в
виде:

- графические материалы и результаты инженерных изысканий – в формате
векторной (в обменных форматах GML и SHP) и (или) растровой (в форматах TIFF,
JPEG и PDF) модели;

- информацию в текстовой форме в форматах DOC, DOCX, TXT, RTF, XLS, XLSX и
ODF;

- в случае невозможности предоставления данных в форматах DOC, DOCX, TXT,
RTF, XLS, XLSX и ODF могут быть использованы обменные форматы MIF/MID, DWG
и SXF (совместно с файлами описания RSC);

- предоставляемые пространственные данные должны иметь привязку к систе-
ме координат.

5. Документацию по планировке территории предоставить на бумажной
основе в одном экземпляре и в электронном виде в трех экземплярах, демон-
страционные материалы для общественных обсуждений представляются на бу-
мажной основе в одном экземпляре и в электронном виде.

5.1. Исполнитель работ принимает участие в проведении общественных об-
суждений и осуществляет внесение изменений в документацию по планировке
территории в случае необходимости, определяемой результатами общественных
обсуждений.

6. Чертежи проекта межевания территории в электронном виде выполнить
в соответствии с системой координат, используемой для ведения Единого госу-

дарственного реестра недвижимости.

7. Для обеспечения работы по внесению сведений об утвержденном проекте межевания в Единый государственный реестр недвижимости представить один экземпляр проекта межевания территории в виде файлов с использованием схем для формирования документов в формате XML, обеспечивающих считывание и контроль содержащихся в них данных. Проект межевания территории в формате XML предоставляется на электронном носителе типа CD-RW. При этом каждый файл должен быть подписан усиленной квалифицированной электронной подписью.

7.1. Выявленные замечания органа, осуществляющего реестровый учет, Исполнитель устраняет в течение 3 (трех) дней в полном объеме.

8. Проект межевания территории выполнить в соответствии с требованиями следующих нормативных актов:

- «Градостроительный кодекс Российской Федерации»;
- «Земельный кодекс Российской Федерации»;
- «Воздушный кодекс Российской Федерации»;
- Федеральный закон от 13.07.2015 № 218-ФЗ «О государственной регистрации недвижимости»;
- Федеральный закон от 22.07.2008 № 123-ФЗ «Технический регламент о требованиях пожарной безопасности»;
- приказ Росреестра от 10.11.2020 № П/0412 (ред. от 16.09.2021) «Об утверждении классификатора видов разрешенного использования земельных участков» (Зарегистрировано в Минюсте России 15.12.2020 № 61482);
- Закон Калужской области от 04.10.2004 № 344-ОЗ «О градостроительной деятельности в Калужской области»;
- приказ управления архитектуры и градостроительства Калужской области от 17.07.2015 № 59 «Об утверждении региональных нормативов градостроительного проектирования Калужской области»;
- решение Городской Думы городского округа «Город Калуга» от 14.12.2011 № 247 «Об утверждении Правил землепользования и застройки городского округа «Город Калуга» (действующая редакция);
- решение Городской Думы города Калуги от 23.12.2016 № 163 «Об утверждении местных нормативов градостроительного проектирования городского округа «Город Калуга»;
- решение Городской Думы города Калуги от 26.04.2017 № 64 «Об утверждении Генерального плана городского округа «Город Калуга» (с изменениями от 28.09.2022 № 221);
- СП 42.13330 «СНиП 2.07.01-89* Градостроительство. Планировка и застройка городских и сельских поселений»;
- СП 47.13330.2016 «Инженерные изыскания для строительства. Основные положения» Актуализированная редакция СНиП 11-02-96 (утвержден и введен в действие Приказом Минстроя России от 30.12.2016 N 1033/пр);
- постановление Городской Управы города Калуги от 11.03.2015 № 76-п «Об утверждении положения о порядке использования топографических планов в масштабе 1:500 на лавсане и их цифровых копий»;
- иных нормативных актов.

Приложение 3 к распоряжению заместителя Городского Головы — начальника управления архитектуры, градостроительства и земельных отношений города Калуги от «___» _____ 2024 г. № _____

ЗАДАНИЕ на выполнение инженерных изысканий для подготовки проекта межевания территории ограниченной улицей Плеханова и улицей Пролетарской в границе территориальной зоны Ж-1

№	Наименование позиции	Содержание
1	Сведения об объекте инженерных изысканий	территория проекта межевания территории, ограниченной улицей Плеханова и улицей Пролетарской в границе территориальной зоны Ж-1
2	Требования к материалам и результатам инженерных изысканий (состав, сроки и порядок представления отчетных материалов)	Согласно требованиям «СП 438.1325800.2019. Свод правил. Инженерные изыскания при планировке территорий. Общие требования» (утв. Приказом Минстроя России от 25.02.2019 № 127/пр). Инженерно-геодезические изыскания включают виды работ, указанные в СП 47.13330.2016 (пункты 5.1.3, 5.1.4 и приложение А)
3	Виды инженерных изысканий	Инженерно-геодезические
4	Границы территорий проведения инженерных изысканий	согласно прилагаемой схеме
5	Описание объекта планируемого размещения капитального строительства	Размещения объектов капитального строительства не планируется
6	Необходимость выполнения отдельных видов инженерных изысканий	Инженерно-геологические, инженерно-гидрометеорологические, инженерно-экологические изыскания выполняются на стадии архитектурно-строительного проекта.
7	Требования к точности, надежности, достоверности и обеспеченности данных и характеристик	Согласно «СП 47.13330.2016. Свод правил. Инженерные изыскания для строительства. Основные положения. Актуализированная редакция СНиП 11-02-96»
8	Сведения и данные, необходимые для обработки результатов измерений: система координат масштаб съемки	МСК-40, местная г. Калуги; М:1: 500
9	Данные о границах и площадях создания или обновления инженерно-топографических планов	согласно прилагаемой схеме
10	Дополнительные требования к съемке подземных и надземных инженерных коммуникаций	нет
11	Дополнительные требования (например, на инженерно-топографическом плане показать грунтовые дороги, имеющиеся по трассе деревья, нумерацию домов, границы земельных участков, границы территориальных зон)	нет



ГОРОДСКАЯ УПРАВА ГОРОДА КАЛУГИ

ЗАМЕСТИТЕЛЬ ГОРОДСКОГО ГОЛОВЫ – НАЧАЛЬНИК УПРАВЛЕНИЯ АРХИТЕКТУРЫ, ГРАДОСТРОИТЕЛЬСТВА И ЗЕМЕЛЬНЫХ ОТНОШЕНИЙ ГОРОДА КАЛУГИ РАСПОРЯЖЕНИЕ

от 18.03.2024

№ 1129-06-Р

О подготовке проекта межевания территории в границе территориальной зоны жилой застройки смешанной этажности (Ж-3) в районе улиц Шахтерской, Молодых Горняков, Мира

В соответствии со статьями 45, 46 Градостроительного кодекса Российской Федерации, Федеральным законом от 06.10.2003 № 131-ФЗ «Об общих принципах организации местного самоуправления в Российской Федерации», статьями 38, 44 Устава муниципального образования «Город Калуга», пунктом 3.51 Положения об управлении архитектуры, градостроительства и земельных отношений города Калуги, утвержденного Решением Городской Думы городского округа «Город Калуга» от 01.02.2011 № 15

1. Принять решение о подготовке за счет средств областного бюджета и бюджета муниципального образования «Город Калуга» проекта межевания территории в границе территориальной зоны жилой застройки смешанной этажности (Ж-3) в районе улиц Шахтерской, Молодых Горняков, Мира (приложение).

2. Прием предложений о порядке, сроках подготовки и содержании проекта межевания территории в границе территориальной зоны жилой застройки смешанной этажности (Ж-3) в районе улиц Шахтеров, Молодых Горняков, Мира осуществляется в течение 14 рабочих дней с момента вступления в силу настоящего распоряжения по адресу: г. Калуга, ул. Московская, д.188, каб.112, 114, с понедельника по четверг с 8.00 до 13.00 и с 14.00 до 17.15.

3. Управлению архитектуры, градостроительства и земельных отношений города Калуги осуществить разработку технического задания на выполнение проекта межевания территории, указанных в пункте 1 настоящего распоряжения, и задания на выполнение инженерных изысканий.


4. Настоящее распоряжение вступает в силу после его официального опубликования.

5. Настоящее распоряжение подлежит официальному опубликованию в газете «Калужская неделя» в течение трех дней с момента его принятия и размещению на официальном сайте Городской Управы города Калуги в сети Интернет.

6. Контроль за исполнением настоящего распоряжения оставляю за собой.

Ю.В.Ковтун

Приложение
к распоряжению заместителя Городского
Головы - начальника управления
архитектуры, градостроительства и
земельных отношений города Калуги
от "___" _____ 2024 г. № _____





ГОРОДСКАЯ УПРАВА ГОРОДА КАЛУГИ

**ЗАМЕСТИТЕЛЬ ГОРОДСКОГО ГОЛОВЫ – НАЧАЛЬНИК УПРАВЛЕНИЯ
АРХИТЕКТУРЫ, ГРАДОСТРОИТЕЛЬСТВА И ЗЕМЕЛЬНЫХ ОТНОШЕНИЙ
ГОРОДА КАЛУГИ
РАСПОРЯЖЕНИЕ**

от 18.03.2024

№ 1130-06-Р

**О подготовке проекта межевания территории в границе
территориальной зоны жилой застройки смешанной этажности (Ж-3) в
районе ул. Деловой**

В соответствии со статьями 45, 46 Градостроительного кодекса Российской Федерации, Федеральным законом от 06.10.2003 № 131-ФЗ «Об общих принципах организации местного самоуправления в Российской Федерации», статьями 38, 44 Устава муниципального образования «Город Калуга», пунктом 3.51 Положения об управлении архитектуры, градостроительства и земельных отношений города Калуги, утвержденного Решением Городской Думы городского округа «Город Калуга» от 01.02.2011 № 15

1. Принять решение о подготовке за счет средств областного бюджета и бюджета муниципального образования «Город Калуга» проекта межевания территории в границе территориальной зоны жилой застройки смешанной этажности (Ж-3) в районе ул. Деловой (приложение).

2. Прием предложений о порядке, сроках подготовки и содержании проекта межевания территории в границе территориальной зоны жилой застройки смешанной этажности (Ж-3) в районе ул. Деловой осуществляется в течение 14 рабочих дней с момента вступления в силу настоящего распоряжения по адресу: г. Калуга, ул. Московская, д.188, каб.112, 114, с понедельника по четверг с 8.00 до 13.00 и с 14.00 до 17.15.

3. Управлению архитектуры, градостроительства и земельных отношений города Калуги осуществить разработку технического задания на выполнение проекта межевания территории, указанных в пункте 1 настоящего распоряжения, и задания на выполнение инженерных изысканий.

4. Настоящее распоряжение вступает в силу после его официального опубликования.

5. Настоящее распоряжение подлежит официальному опубликованию в газете «Калужская неделя» в течение трех дней с момента его принятия и размещению на официальном сайте Городской Управы города Калуги в сети Интернет.

6. Контроль за исполнением настоящего распоряжения оставляю за собой.

Ю.В.Ковтун

Приложение
к распоряжению заместителя Городского
Головы - начальника управления
архитектуры, градостроительства и
земельных отношений города Калуги
от " " 2024 г. №



ГОРОДСКАЯ УПРАВА ГОРОДА КАЛУГИ

**ЗАМЕСТИТЕЛЬ ГОРОДСКОГО ГОЛОВЫ – НАЧАЛЬНИК УПРАВЛЕНИЯ
АРХИТЕКТУРЫ, ГРАДОСТРОИТЕЛЬСТВА И ЗЕМЕЛЬНЫХ ОТНОШЕНИЙ
ГОРОДА КАЛУГИ
РАСПОРЯЖЕНИЕ**

от 18.03.2024

№ 1131-06-Р

**О подготовке проекта межевания территории в границе
территориальной зоны размещения объектов транспортной и
инженерной инфраструктуры (Т-3) в районе Грабцевского шоссе**

В соответствии со статьями 45, 46 Градостроительного кодекса Российской Федерации, Федеральным законом от 06.10.2003 № 131-ФЗ «Об общих принципах организации местного самоуправления в Российской Федерации», статьями 38, 44 Устава муниципального образования «Город Калуга», пунктом 3.51 Положения об управлении архитектуры, градостроительства и земельных отношений города Калуги, утвержденного Решением Городской Думы городского округа «Город Калуга» от 01.02.2011 № 15

1. Принять решение о подготовке за счет средств областного бюджета и бюджета муниципального образования «Город Калуга» проекта межевания территории в границе территориальной зоны размещения объектов транспортной и инженерной инфраструктуры (Т-3) в районе Грабцевского шоссе (приложение).

2. Прием предложений о порядке, сроках подготовки и содержании проекта межевания территории в границе территориальной зоны размещения объектов транспортной и инженерной инфраструктуры (Т-3) в районе Грабцевского шоссе осуществляется в течение 14 рабочих дней с момента вступления в силу настоящего распоряжения по адресу: г. Калуга, ул. Московская, д.188, каб.112, 114, с понедельника по четверг с 8.00 до 13.00 и с 14.00 до 17.15.

3. Управлению архитектуры, градостроительства и земельных отношений города Калуги осуществить разработку технического задания на выполнение проекта межевания территории, указанных в пункте 1 настоящего распоряжения, и задания на выполнение инженерных изысканий.

4. Настоящее распоряжение вступает в силу после его официального опубликования.

5. Настоящее распоряжение подлежит официальному опубликованию в газете «Калужская неделя» в течение трех дней с момента его принятия и размещению на официальном сайте Городской Управы города Калуги в сети Интернет.

6. Контроль за исполнением настоящего распоряжения оставляю за собой.

Ю.В.Ковтун

Приложение
к распоряжению заместителя Городского
Головы - начальника управления
архитектуры, градостроительства и
земельных отношений города Калуги
от " " 2024 г. №





ГОРОДСКАЯ УПРАВА ГОРОДА КАЛУГИ

ЗАМЕСТИТЕЛЬ ГОРОДСКОГО ГОЛОВЫ – НАЧАЛЬНИК УПРАВЛЕНИЯ
АРХИТЕКТУРЫ, ГРАДОСТРОИТЕЛЬСТВА И ЗЕМЕЛЬНЫХ ОТНОШЕНИЙ
ГОРОДА КАЛУГИ
РАСПОРЯЖЕНИЕ

от 18.03.2024

№ 1132-06-Р

О подготовке проекта межевания территории в границе
территориальной зоны жилой застройки смешанной этажности (Ж-3) в
районе Грабцевского шоссе

В соответствии со статьями 45, 46 Градостроительного кодекса Российской Федерации, Федеральным законом от 06.10.2003 № 131-ФЗ «Об общих принципах организации местного самоуправления в Российской Федерации», статьями 38, 44 Устава муниципального образования «Город Калуга», пунктом 3.51 Положения об управлении архитектуры, градостроительства и земельных отношений города Калуги, утвержденного Решением Городской Думы городского округа «Город Калуга» от 01.02.2011 № 15

1. Принять решение о подготовке за счет средств областного бюджета и бюджета муниципального образования «Город Калуга» проекта межевания территории в границе территориальной зоны жилой застройки смешанной этажности (Ж-3) в районе Грабцевского шоссе (приложение).

2. Прием предложений о порядке, сроках подготовки и содержании проекта межевания территории в границе территориальной зоны жилой застройки смешанной этажности (Ж-3) в районе Грабцевского шоссе осуществляется в течение 14 рабочих дней с момента вступления в силу настоящего распоряжения по адресу: г. Калуга, ул. Московская, д.188, каб.112, 114, с понедельника по четверг с 8.00 до 13.00 и с 14.00 до 17.15.

3. Управлению архитектуры, градостроительства и земельных отношений города Калуги осуществить разработку технического задания на выполнение проекта межевания территории, указанных в пункте 1 настоящего распоряжения, и задания на выполнение инженерных изысканий.

4. Настоящее распоряжение вступает в силу после его официального опубликования.

5. Настоящее распоряжение подлежит официальному опубликованию в газете «Калужская неделя» в течение трех дней с момента его принятия и размещению на официальном сайте Городской Управы города Калуги в сети Интернет.

6. Контроль за исполнением настоящего распоряжения оставляю за собой.

Ю.В.Ковтун

Приложение
к распоряжению заместителя Городского
Головы - начальника управления
архитектуры, градостроительства и
земельных отношений города Калуги
от "___" _____ 2024 г. № ____



ГОРОДСКАЯ УПРАВА ГОРОДА КАЛУГИ

ЗАМЕСТИТЕЛЬ ГОРОДСКОГО ГОЛОВЫ – НАЧАЛЬНИК УПРАВЛЕНИЯ
АРХИТЕКТУРЫ, ГРАДОСТРОИТЕЛЬСТВА И ЗЕМЕЛЬНЫХ ОТНОШЕНИЙ
ГОРОДА КАЛУГИ
РАСПОРЯЖЕНИЕ

от 18.03.2024

№ 1133-06-Р

О подготовке проекта межевания территории, ограниченной Тульским
шоссе, Правобережным проездом и улицей Шоссейной в границах
обособленных контуров территориальных зон О-1 и Р-1

На основании обращения Тогоевой Лейлы Заликовны от 27.02.2024 № Гр-1247-06-24, в соответствии со статьями 45, 46 Градостроительного кодекса Российской Федерации, статьями 38, 44 Устава муниципального образования «Город Калуга», пунктом 3.51 Положения об управлении архитектуры, градостроительства и земельных отношений города Калуги, утвержденного Решением Городской Думы городского округа «Город Калуга» от 01.02.2011 № 15

1. Принять предложение Тогоевой Лейлы Заликовны о подготовке за счет собственных средств проекта межевания территории, ограниченной Тульским шоссе, Правобережным проездом и улицей Шоссейной в границах обособленных контуров территориальных зон О-1 и Р-1 (приложение 1).

2. Прием предложений о порядке, сроках подготовки и содержании проекта межевания территории, ограниченной Тульским шоссе, Правобережным проездом и улицей Шоссейной в границах обособленных контуров территориальных зон О-1 и Р-1, осуществляется в течение 14 рабочих дней с момента вступления в силу настоящего распоряжения по адресу: г. Калуга, ул. Московская, д.188, каб.112, 114, с понедельника по четверг - с 8.00 до 13.00 и с 14.00 до 17.15.

3. Тогоевой Лейле Заликовне в срок не позднее 01.08.2024 представить в управление архитектуры, градостроительства и земельных отношений города Калуги указанный в пункте 1 настоящего распоряжения проект межевания территории, ограниченной Тульским шоссе, Правобережным проездом и улицей Шоссейной в границах обособленных контуров территориальных зон О-1 и Р-1, выполненный в соответствии с техническим заданием (приложение 2).

4. Утвердить задание на выполнение инженерных изысканий (приложение 3).

5. Настоящее распоряжение вступает в силу после его официального опубликования.

6. Настоящее распоряжение подлежит официальному опубликованию в газете «Калужская неделя» в течение трех дней с момента его принятия и размещению на официальном сайте Городской Управы города Калуги в сети «Интернет».

7. Контроль за исполнением настоящего распоряжения оставляю за собой.

Ю.В.Ковтун

Приложение 1
к распоряжению заместителя Городского
Головы — начальника управления
архитектуры, градостроительства и
земельных отношений города Калуги
от «___» _____ 2024 г. № ____



Приложение 2 к распоряжению заместителя Городского Головы — начальника управления архитектуры, градостроительства и земельных отношений города Калуги от «___»_____ 2024 г. № _____

ТЕХНИЧЕСКОЕ ЗАДАНИЕ на подготовку проекта межевания территории, ограниченной Тульским шоссе, Правобережным проездом и улицей Шоссейной в границах обособленных контуров территориальных зон О-1 и Р-1

1. Чертежи проекта межевания территории выполнить в масштабе 1:1000 или 1:2000 и отобразить в формате pdf, текстовые материалы представить в программе LibreOffice Writer в формате doc.

2. Проект межевания территории должен состоять из основной части и материалов по его обоснованию и включать в себя чертежи межевания территории и текстовую часть, отображающие информацию в соответствии с требованиями статьи 43 Градостроительного кодекса Российской Федерации.

3. Подготовку проекта межевания территории осуществлять в соответствии с материалами и результатами инженерных изысканий, предусмотренных статьей 41.2 Градостроительного кодекса Российской Федерации.

4. Основную часть проекта межевания территории, результаты инженерных изысканий выполнить и представить для размещения в ГИСОГД на бумажных и электронных носителях в формате, позволяющем обеспечить их размещение, в виде:

- графические материалы и результаты инженерных изысканий – в формате векторной (в обменных форматах GML и SHP) и (или) растровой (в форматах TIFF, JPEG и PDF) модели;
- информацию в текстовой форме в форматах DOC, DOCX, TXT, RTF, XLS, XLSX и ODF;

- в случае невозможности предоставления данных в форматах DOC, DOCX, TXT, RTF, XLS, XLSX и ODF могут быть использованы обменные форматы MIF/MID, DWG и SXF (совместно с файлами описания RSC);
- представляемые пространственные данные должны иметь привязку к системе координат.

5. Документацию по планировке территории предоставить на бумажной основе в одном экземпляре и в электронном виде в трех экземплярах, демонстрационные материалы для общественных обсуждений представляются на бумажной основе в одном экземпляре и в электронном виде.

5.1. Исполнитель работ принимает участие в проведении общественных обсуждений и осуществляет внесение изменений в документацию по планировке территории в случае необходимости, определяемой результатами общественных обсуждений.

6. Чертежи проекта межевания территории в электронном виде выполнить в соответствии с системой координат, используемой для ведения Единого государственного реестра недвижимости.

7. Для обеспечения работы по внесению сведений об утвержденном проекте межевания в Единый государственный реестр недвижимости представить один экземпляр проекта межевания территории в виде файлов с использованием схем для формирования документов в формате XML, обеспечивающих считывание и контроль содержащихся в них данных. Проект межевания территории в формате XML предоставляется на электронном носителе типа CD-RW. При этом каждый файл должен быть подписан усиленной квалифицированной электронной подписью.

7.1. Выявленные замечания органа, осуществляющего реестровый учет, Исполнитель устраняет в течение 3 (трех) дней в полном объеме.

8. Проект межевания территории выполнить в соответствии с требованиями следующих нормативных актов:

- «Градостроительный кодекс Российской Федерации»;
- «Земельный кодекс Российской Федерации»;
- «Воздушный кодекс Российской Федерации»;
- Федеральный закон от 13.07.2015 № 218-ФЗ «О государственной регистрации недвижимости»;
- Федеральный закон от 22.07.2008 № 123-ФЗ «Технический регламент о требованиях пожарной безопасности»;
- приказ Росреестра от 10.11.2020 № П/0412 (ред. от 16.09.2021) «Об утверждении классификатора видов разрешенного использования земельных участков» (Зарегистрировано в Минюсте России 15.12.2020 № 61482);
- Закон Калужской области от 04.10.2004 № 344-ОЗ «О градостроительной деятельности в Калужской области»;
- приказ управления архитектуры и градостроительства Калужской области от 17.07.2015 № 59 «Об утверждении региональных нормативов градостроительного проектирования Калужской области»;
- решение Городской Думы городского округа «Город Калуга» от 14.12.2011 № 247 «Об утверждении Правил землепользования и застройки городского округа «Город Калуга» (действующая редакция);
- решение Городской Думы города Калуги от 23.12.2016 № 163 «Об утверждении местных нормативов градостроительного проектирования городского округа «Город Калуга»;
- решение Городской Думы города Калуги от 26.04.2017 № 64 «Об утверждении Генерального плана городского округа «Город Калуга» (с изменениями от 28.09.2022 № 221);
- СП 42.13330 «СНиП 2.07.01-89* Градостроительство. Планировка и застройка городских и сельских поселений»;
- СП 47.13330.2016 «Инженерные изыскания для строительства. Основные положения» Актуализированная редакция СНиП 11-02-96 (утвержден и введен в действие Приказом Минстроя России от 30.12.2016 № 1033/пр);
- постановление Городской Управы города Калуги от 11.03.2015 № 76-п «Об утверждении положения о порядке использования топографических планов в масштабе 1:500 на лавсане и их цифровых копий»;
- иных нормативных актов.

Приложение 3 к распоряжению заместителя Городского Головы — начальника управления архитектуры, градостроительства и земельных отношений города Калуги от «___»_____ 2024 г. № _____

ЗАДАНИЕ на выполнение инженерных изысканий по проекту межевания территории, ограниченной Тульским шоссе, Правобережным проездом и улицей Шоссейной в границах обособленных контуров территориальных зон О-1 и Р-1

№	Наименование позиции	Содержание
1	Сведения об объекте инженерных изысканий	Территория, ограниченная Тульским шоссе, Правобережным проездом и улицей Шоссейной

2	Требования к материалам и результатам инженерных изысканий (состав, сроки и порядок представления отчетных материалов)	Согласно требованиям СП 438.1325800.2019. Свод правил. Инженерные изыскания при планировке территорий. Общие требования. Инженерно-геодезические изыскания включают виды работ, указанные в СП 47.13330.2016 (пункты 5.1.3, 5.1.4 и приложение А) Сроки - 60 рабочих дней с даты начала работ. Техническая документация и акт передаются с сопроводительным письмом.
3	Виды инженерных изысканий	Инженерно-геодезические
4	Границы территорий проведения инженерных изысканий	Территория, ограниченная зданиями, расположенными по адресу: Тульское шоссе, д. 4, Правобережный проезд дома 3д, 3г, 7, з/у 5в. В границах обособленных контуров территориальных зон О-1 и Р-1.
5	Описание объекта планируемого размещения капитального строительства	Размещение новых объектов капитального строительства не планируется
6	Необходимость выполнения отдельных видов инженерных изысканий	Нет
7	Требования к точности, надежности, достоверности и обеспеченности данных и характеристикам	Согласно СП 47.13330.2016. Свод правил. Инженерные изыскания для строительства. Основные положения. Актуальная редакция СНиП 11-02-96
8	Сведения и данные, необходимые для обработки результатов измерений: Система координат Масштаб съемки	МСК-40, местная г. Калуги, 1:500
9	Данные о границах и площадях создания или обновления инженерно-топографических планов	Территория, ограниченная зданиями, расположенными по адресу: Тульское шоссе, д. 4, Правобережный проезд дома 3д, 3г, 7, з/у 5в. В границах обособленных контуров территориальных зон О-1 и Р-1. Ориентировочная площадь 3,0 га.
10	Дополнительные требования к съемке подземных и надземных инженерных коммуникаций	Нет
11	Дополнительные требования (например, на инженерно-топографическом плане показать грунтовые дороги, имеющиеся по трассе деревья, нумерацию домов, границы земельных участков, границы территориальных зон)	Нет



**РОССИЙСКАЯ ФЕДЕРАЦИЯ
КАЛУЖСКАЯ ОБЛАСТЬ
ГОРОДСКАЯ УПРАВА ГОРОДА КАЛУГИ
ПОСТАНОВЛЕНИЕ**

от 29.03.2024

№ 92-п

О внесении изменений в постановление Городской Управы города Калуги от 28.09.2022 № 352-п «Об утверждении проекта планировки территории и проекта межевания территории для размещения линейного объекта: «Отводящий коллектор очищенных дождевых стоков от очистных сооружений в застройке «Кошелев-проект» г. Калуга»

На основании статей 41, 45, 46 Градостроительного кодекса Российской Федерации, статей 36, 44 Устава муниципального образования «Город Калуга», постановления Правительства Российской Федерации от 02.04.2022 № 575 «Об особенностях подготовки, согласования, утверждения, продления сроков действия документации по планировке территории, градостроительных планов земельных участков, выдачи разрешений на строительство объектов капитального строительства, разрешений на ввод в эксплуатацию», с учетом протокола общественных обсуждений от 26.02.2024 № 11 по проекту изменений в проект планировки территории и проект межевания территории для размещения линейного объекта: «Отводящий коллектор очищенных дождевых стоков от очистных сооружений в застройке «Кошелев-проект» г. Калуга», заключения о результатах общественных обсуждений от 29.02.2024 ПОСТАНОВЛЯЮ:

1. Внести в постановление Городской Управы города Калуги от 28.09.2022 № 352-п «Об утверждении проекта планировки территории и проекта межевания территории для размещения линейного объекта: «Отводящий коллектор очищенных дождевых стоков от очистных сооружений в застройке «Кошелев-проект» г. Калуга» (далее - Постановление), следующие изменения:

- приложение 1 к Постановлению изложить в новой редакции согласно приложению 1 к настоящему постановлению;
- приложение 2 к Постановлению изложить в новой редакции согласно приложению 2 к настоящему постановлению.

2. Проект планировки территории и проект межевания территории для размещения линейного объекта: «Отводящий коллектор очищенных дождевых стоков от очистных сооружений в застройке «Кошелев-проект» г. Калуга», утвержденные Постановлением, в редакции настоящего постановления подлежат официально опубликованию в газете «Калужская неделя» и размещению на официальном сайте Городской Управы города Калуги в сети Интернет в течение семи дней с момента принятия настоящего постановления.

3. Настоящее постановление вступает в силу после его официального опубликования.

4. Контроль за исполнением настоящего постановления возложить на управление архитектуры, градостроительства и земельных отношений города Калуги.

Городской Голова города Калуги Д.А.Денисов

Приложение 1 к постановлению Городской Управы города Калуги от 29.03.2024_ № 92-п

ИНН 4027123871, КПП 402901001, 248018, г. Калуга, ул. Маршала Жукова, д.23а, помещение 6
Внесение изменений в документацию по планировке территории для размещения линейного объекта
«Отводящий коллектор очищенных дождевых стоков от очистных сооружений в застройке «Кошелев-проект» г. Калуга»

ПРОЕКТ ПЛАНИРОВКИ ТЕРРИТОРИИ
ОСНОВНАЯ ЧАСТЬ
Том 1
2023

ИНН 4027123871, КПП 402901001, 248018, г. Калуга, ул. Маршала Жукова, д.23а,
помещение 6

Внесение изменений в документацию по планировке территории для размещения линейного объекта
«Отводящий коллектор очищенных дождевых стоков от очистных сооружений в застройке «Кошелев-проект» г. Калуга»

ПРОЕКТ ПЛАНИРОВКИ ТЕРРИТОРИИ
ОСНОВНАЯ ЧАСТЬ
Том 1
Генеральный директор _____ / Сварчевская О.Ю. /
2023

Обозначение	Наименование	Примечание (стр.)
128/2023-ДПТ-СД	Состав документации по планировке территории	3
Раздел 1 «Проект планировки территории. Графическая часть»		
128/2023-ДПТ-ППТ1-1	Чертеж красных линий. Чертеж границ зон планируемого размещения линейного объекта	5
Раздел 2 «Положение о размещении линейного объекта»		
128/2023-ДПТ-ППТ1-ПЗ	Пояснительная записка	8

Номер тома	Обозначение	Наименование	Примечание
1	128/2023-ДПТ-ППТ1	Проект планировки территории. Основная часть	
2	128/2023-ДПТ-ППТ2	Проект планировки территории. Материалы по обоснованию.	
3	128/2023-ДПТ-ПМТ1	Проект межевания территории. Основная часть	
4	128/2023-ДПТ-ПМТ2	Проект межевания территории. Материалы по обоснованию.	

Раздел 1 «Проект планировки территории. Графическая часть»
Обоснование отсутствия чертежей в основной части проекта планировки территории.

В рамках разработки проекта планировки территории, предусматривающего размещение линейного объекта: «Отводящий коллектор очищенных дождевых стоков от очистных сооружений в застройке «Кошелев-проект» г. Калуга» линейные объекты, подлежащие реконструкции в связи с изменением их местоположения, отсутствуют.

Учитывая вышеизложенное, чертеж границ зон планируемого размещения линейных объектов, подлежащих реконструкции в связи с изменением их местоположения не разрабатывался, информация о перечне координат характерных точек границ зон планируемого размещения линейных объектов, подлежащих реконструкции в связи с изменением их местоположения, отсутствует.

Документацией по планировке территории выделяется только один элемент планировочной структуры - территория, занятая линейным объектом и (или) предназначенная для размещения линейного объекта. Установление красных линий для линейного объекта – дождевой коллектор не предусмотрено действующим градостроительным законодательством.

Таким образом, перечень координат устанавливаемых красных линий отсутствует.

Главный инженер О.Ю. Сварчевская

Раздел 2 «Положение о размещении линейного объекта»

Общие данные

Внесение изменений в проект планировки территории для размещения линейного объекта: «Отводящий коллектор очищенных дождевых стоков от очистных сооружений в застройке «Кошелев-проект» г. Калуга», утвержденный постановлением Городской Управы города Калуги от 28.09.2022 № 352-п, осуществляется в целях изменения основных характеристик линейного объекта.

Изменения в проект планировки территории внесены во все разделы с учетом требования постановления Правительства Российской Федерации от 12.05.2017 № 564 «Об утверждении Положения о составе и содержании документации по планировке территории, предусматривающей размещение одного или нескольких линейных объектов» (далее - Положение).

Внесение изменений во все разделы обусловлено тем, что с момента утверждения документации по планировке территории изменились требования Положения.

Положение о размещении линейного объекта

1. наименование, основные характеристики и назначение планируемых для размещения линейных объектов, а также линейных объектов, подлежащих реконструкции в связи с изменением их местоположения

Наименование линейного объекта: «Отводящий коллектор очищенных дождевых стоков от очистных сооружений в застройке «Кошелев-проект» г. Калуга».

Общая протяженность линейного объекта составляет 910 м, в том числе:

- самотечная сеть дождевой канализации 824 м;
- выпуск в реку 86 м.

Назначение планируемого линейного объекта – отведение очищенных дождевых стоков от очистных сооружений в застройке «Кошелев-проект» г. Калуга.

Выпуск в реку представляет собой водосброс с раскателем потока стоков: железобетонный оголовок, водобойный слив с порогами для гашения скорости потока и каменная наброска.

Размещение линейных объектов, подлежащих реконструкции в связи с изменением их местоположения, проектом планировки не предусматривается.

2. перечень субъектов Российской Федерации, перечень муниципальных районов, городских округов в составе субъектов Российской Федерации, перечень поселений, населенных пунктов, внутригородских территорий городов федерального значения, на территориях которых устанавливаются зоны планируемого размещения линейных объектов

В административном отношении зона планируемого размещения линейного объекта «Отводящий коллектор очищенных дождевых стоков от очистных сооружений в застройке «Кошелев-проект» г. Калуга» устанавливается в границах населенного пункта г. Калуга, а также на территории городского округа «Город Калуга» Калужской области.

3. перечень координат характерных точек границ зон планируемого размещения линейных объектов

Перечень координат характерных точек границ зоны планируемого размещения линейного объекта приведен в таблице 3.1. Данный перечень является приложением к чертежу: «Чертеж красных линий. Чертеж границ зон планируемого размещения линейного объекта».

Таблица 3.1

№ точки	X, м	Y, м
n1	429 476,85	1 295 746,45
n2	429 479,45	1 295 748,52
n3	429 491,77	1 295 765,71
n4	429 493,68	1 295 768,10
n5	429 623,50	1 295 930,90
n6	429 715,24	1 296 046,32
n7	429 750,01	1 296 090,07
n8	429 745,41	1 296 243,88
n9	429 745,29	1 296 247,94
n10	429 813,20	1 296 310,60
n11	429 818,48	1 296 320,29
n12	429 818,32	1 296 330,90
n13	429 796,06	1 296 393,67
n14	429 805,14	1 296 420,90
n15	429 804,39	1 296 430,86
n16	429 806,41	1 296 440,56
n17	429 824,91	1 296 474,91
n18	429 817,60	1 296 490,93
n19	429 808,66	1 296 513,76
n20	429 797,29	1 296 502,54
n21	429 770,13	1 296 422,05
n22	429 770,40	1 296 393,76
n23	429 793,47	1 296 326,33
n24	429 727,95	1 296 266,16
n25	429 722,76	1 296 254,77
n26	429 720,27	1 296 248,11
n27	429 720,50	1 296 229,36
n28	429 721,94	1 296 101,73
n29	429 706,55	1 296 082,35
n30	429 490,55	1 295 810,43
n31	429 489,01	1 295 808,49
n32	429 479,03	1 295 795,38
n33	429 451,99	1 295 761,34
n34	429 447,59	1 295 748,76
n35	429 448,11	1 295 746,64
n36	429 447,96	1 295 729,10
n37	429 476,96	1 295 728,85
n1	429 476,85	1 295 746,45

4. предельные параметры разрешенного строительства, реконструкции объектов капитального строительства, входящих в состав линейных объектов в границах зон их планируемого размещения

Документацией по планировке территории не предусматривается размещение объектов капитального строительства, проектируемых в составе линейного объекта.

5. информация о необходимости осуществления мероприятий по защите сохраняемых объектов капитального строительства (здание, строение, сооружение, объекты, строительство которых не завершено), существующих и строящихся на момент подготовки проекта планировки территории, а также объектов капитального строительства, планируемых к строительству в соответствии с ранее утвержденной документацией по планировке территории, от возможного негативного воздействия в связи с размещением линейных объектов

Осуществление мероприятий по защите сохраняемых объектов капитального строительства (здание, строение, сооружение, объекты, строительство которых не завершено), существующих и строящихся на момент подготовки проекта планировки территории, а также объектов капитального строительства, планируемых к строительству в соответствии с ранее утвержденной документацией по планировке территории, от возможного негативного воздействия в связи с размещением линейного объекта «Отводящий коллектор очищенных дождевых стоков от очистных сооружений в застройке «Кошелев-проект» г. Калуга» не требуется.

6. информация о необходимости осуществления мероприятий по сохранению объектов культурного наследия от возможного негативного воздействия в связи с размещением линейных объектов

Согласно письму управления по охране объектов культурного наследия Калужской области от 15.06.2022 № 10/1368-22 в границах территории, в отношении которой идет подготовка проекта планировки территории, объекты культурного наследия, включенные в Единый государственный реестр объектов культурного наследия (памятников истории и культуры) народов Российской Федерации, выявленные объекты культурного наследия и объекты, обладающие признаками объекта культурного наследия (в т.ч. археологического) отсутствуют.

Осуществление мероприятия по сохранению объектов культурного наследия от возможного негативного воздействия в связи с размещением линейных объектов не требуется.

7. информация о необходимости осуществления мероприятий по охране окружающей среды

При разработке проектной документации для строительства данного линейного объекта, а также при строительстве данного объекта необходимо предусмотреть следующие мероприятия по охране окружающей среды:

- мероприятия по охране атмосферного воздуха;
- мероприятия по охране и рациональному использованию земельных ресурсов и почвенного покрова;
- мероприятия по охране объектов растительного и животного мира и среды их обитания.

8. информация о необходимости осуществления мероприятий по защите территории от чрезвычайных ситуаций природного и техногенного характера, в том числе по обеспечению пожарной безопасности и гражданской обороне

В соответствии с постановлением Правительства Российской Федерации от 16.08.2016 № 804 дсп «Об утверждении Правил отнесения организаций к категориям по гражданской обороне в зависимости от роли в экономике государства или влияния на безопасность населения» и приказом МЧС России от 28.11.2016 № 632 дсп «Об утверждении показателей для отнесения организаций

к категориям по гражданской обороне» линейный объект: «Отводящий коллектор очищенных дождевых стоков от очистных сооружений в застройке «Кошелев-проект» г. Калуга» не отнесен к категории по гражданской обороне.

Технологических процессов на данном линейном объекте для перекачки хозяйственно-бытовых сточных вод не предусматривается. По уровню пожарной опасности данный технологический процесс относится к технологическим процессам, в которых обращаются не пожароопасные вещества.

Таким образом, осуществление мероприятий по защите территории от чрезвычайных ситуаций природного и техногенного характера, в том числе по обеспечению пожарной безопасности и гражданской обороне, не требуется.

Приложение 2 к постановлению Городской Управы города Калуги от 29.03.2024 № 92-п

ИНН 4027123871, КПП 402901001, 248018, г. Калуга, ул. Маршала Жукова, д.23а, помещение 6

Внесение изменений в документацию по планировке территории для размещения линейного объекта

Отводящий коллектор очищенных дождевых стоков от очистных сооружений в застройке «Кошелев-проект» г. Калуга
ПРОЕКТ МЕЖЕВАНИЯ ТЕРРИТОРИИ
ОСНОВНАЯ ЧАСТЬ
Том 3
2023

ИНН 4027123871, КПП 402901001, 248018, г. Калуга, ул. Маршала Жукова, д.23а, помещение 6

Внесение изменений в документацию по планировке территории для размещения линейного объекта

Отводящий коллектор очищенных дождевых стоков от очистных сооружений в застройке «Кошелев-проект» г. Калуга
ПРОЕКТ МЕЖЕВАНИЯ ТЕРРИТОРИИ
ОСНОВНАЯ ЧАСТЬ
Том 3
Генеральный директор _____ / Сварчевская О.Ю. /
2023

Обозначение	Наименование	Примечание (стр.)
128/2023-ДПТ-СД	Состав документации по планировке территории	3
Раздел 1 «Проект межевания территории. Графическая часть»		
128/2023-ДПТ-ПМТ1-1	Чертеж межевания территории	5
Раздел 2 «Проект межевания территории. Текстовая часть»		
128/2023-ДПТ-ПМТ1-ПЗ	Пояснительная записка	8

Условный номер образуемого земельного участка	Номер кадастрового квартала/кадастровый номер земельного участка, из которого образуется земельный участок	Адрес/ описание местоположения образуемого земельного участка	Площадь образуемого земельного участка, кв. м	Вид разрешенного использования образуемого земельного участка, предназначенного для размещения линейного объекта	Сведения об отнесении образуемых земельных участков к определенной категории земель без необходимости принятия решения о переводе земельного участка из состава земель этой категории в другую	Сведения об отнесении образуемых земельных участков к определенной категории земель, для которых необходимо принятие решения о переводе земельного участка из состава земель этой категории в другую	Сведения об отнесении (неотнесении) образуемых земельных участков к территории общего пользования	Возможный способ образования земельного участка
:ЗУ1	40:26:000000	Калужская область, г. Калуга	524	Код 3.1 «Коммунальное обслуживание»	Земли населенных пунктов	-	Образуемый земельный участок не относится к территории общего пользования	Образование земельного участка из земель находящихся в государственной или муниципальной собственности
:ЗУ2	40:25:000000:119	Калужская обл., г. Калуга, Калужское лесничество	80	Строительство, реконструкция и эксплуатация линейного объекта	Земли лесного фонда	-	Образуемый земельный участок не относится к территории общего пользования	Образование земельного участка путем раздела земельного участка с кадастровым номером 40:25:000000:119 с сохранением исходного земельного участка в измененных границах
:ЗУ3	40:25:000257:242	Калужская обл., г. Калуга, Калужское лесничество	10222	Строительство, реконструкция и эксплуатация линейного объекта	Земли лесного фонда	-	Образуемый земельный участок не относится к территории общего пользования	Образование земельного участка путем раздела земельного участка с кадастровым номером 40:25:000257:242 с сохранением исходного земельного участка в измененных границах
:ЗУ4	40:25:000000	Калужская область, г. Калуга	4910	Код 3.1 «Коммунальное обслуживание»	Земли сельскохозяйственного назначения	-	Образуемый земельный участок не относится к территории общего пользования	Образование земельного участка из земель, находящихся в государственной или муниципальной собственности
:ЗУ5	40:25:000172	Калужская область, г. Калуга	7258	Код 3.1 «Коммунальное обслуживание»	Земли населенных пунктов	-	Образуемый земельный участок не относится к территории общего пользования	Образование земельного участка из земель, находящихся в государственной или муниципальной собственности
:ЗУ6	40:25:000172	Калужская область, г. Калуга	907	Код 3.1 «Коммунальное обслуживание»	Земли населенных пунктов	Образуемый земельный участок не относится к территории общего пользования	-	Образование земельного участка из земель, находящихся в государственной или муниципальной собственности

2. Перечень координат характерных точек образуемых земельных участков

№ точки	X, м	Y, м
:ЗУ1		
н1	429 491,77	1 295 765,71
н2	429 489,01	1 295 808,49
н3	429 479,03	1 295 795,38
н4	429 479,12	1 295 784,69
н5	429 479,43	1 295 750,65
н6	429 479,45	1 295 748,52
н1	429 491,77	1 295 765,71
:ЗУ2		
н1	429 493,68	1 295 768,10
н2	429 490,55	1 295 810,43
н3	429 489,01	1 295 808,49
н4	429 491,77	1 295 765,71
н1	429 493,68	1 295 768,10
:ЗУ3		
н1	429 715,24	1 296 046,32

№ точки	X, м	Y, м
н2	429 706,55	1 296 082,35
н3	429 490,55	1 295 810,43
н4	429 493,68	1 295 768,10
н5	429 623,50	1 295 930,90
н1	429 715,24	1 296 046,32
:ЗУ4		
н1	429 750,01	1 296 090,07
н2	429 745,41	1 296 243,88
н3	429 720,50	1 296 229,36
н4	429 721,94	1 296 101,73
н5	429 706,55	1 296 082,35
н6	429 715,24	1 296 046,32
н1	429 750,01	1 296 090,07
:ЗУ5		
н1	429 818,48	1 296 320,29
н2	429 818,32	1 296 330,90
н3	429 796,06	1 296 393,67

Номер тома	Обозначение	Наименование	Примечание
1	128/2023-ДПТ-ППТ1	Проект планировки территории. Основная часть	
2	128/2023-ДПТ-ППТ2	Проект планировки территории. Материалы по обоснованию.	
3	128/2023-ДПТ-ПМТ1	Проект межевания территории. Основная часть	
4	128/2023-ДПТ-ПМТ2	Проект межевания территории. Материалы по обоснованию.	

Раздел 1 «Проект межевания территории. Графическая часть»

Раздел 2 «Проект межевания территории. Текстовая часть»

Общие данные

Внесение изменений в проект межевания территории для размещения линейного объекта: «Отводящий коллектор очищенных дождевых стоков от очистных сооружений в застройке «Кошелев-проект» г. Калуга», утвержденный постановлением Городской Управы города Калуги от 28.09.2022 № 352-п, осуществляется в целях изменения местоположения границ образуемых земельных участков и перечня образуемых земельных участков.

Изменения в проект межевания территории внесены во все разделы, с учетом требования постановления Правительства Российской Федерации от 12.05.2017 № 564 «Об утверждении Положения о составе и содержании документации по планировке территории, предусматривающей размещение одного или нескольких линейных объектов» (далее Положение).

Внесение изменений во все разделы обусловлено тем, что с момента утверждения документации по планировке территории изменились требования Положения.

1. Перечень образуемых земельных участков

Для размещения и строительства планируемого линейного объекта проектом межевания предусматривается образование шести земельных.

Перечень образуемых земельных участков, сведения об отнесении (неотнесении) образуемых земельных участков к территории общего пользования, сведения об отнесении образуемого земельного участка к определенной категории земель (в том числе в случае, если земельный участок в связи с размещением линейного объекта подлежит отнесению к определенной категории земель в силу закона без необходимости принятия решения о переводе земельного участка из состава земель этой категории в другую) или сведения о необходимости перевода земельного участка из состава земель одной категории в другую, а также вид разрешенного использования образуемых земельных участков, предназначенных для размещения линейных объектов, приведен в таблице 1.1.

Таблица 1.1

№ точки	X, м	Y, м
н4	429 805,14	1 296 420,90
н5	429 804,39	1 296 430,86
н6	429 806,41	1 296 440,56
н7	429 813,01	1 296 452,81
н8	429 799,09	1 296 483,32
н9	429 794,77	1 296 495,07
н10	429 770,13	1 296 422,05
н11	429 770,40	1 296 393,76
н12	429 793,47	1 296 326,33
н13	429 727,95	1 296 266,16
н14	429 722,76	1 296 254,77
н15	429 720,29	1 296 248,11
н16	429 720,5	1 296 229,36
н17	429 745,41	1 296 243,88
н18	429 745,29	1 296 247,94
н19	429 813,20	1 296 310,60
н1	429 818,48	1 296 320,29
:ЗУ6		
н1	429 813,01	1 296 452,81
н2	429 824,91	1 296 474,91
н3	429 817,60	1 296 490,93
н4	429 808,66	1 296 513,76
н5	429 797,29	1 296 502,54
н6	429 794,77	1 296 495,07
н7	429 799,09	1 296 483,32
н1	429 813,01	1 296 452,81

3. Перечень кадастровых номеров существующих земельных участков, на которых линейный объект может быть размещен на условиях сервитута, публично-сервитута

Перечень кадастровых номеров существующих земельных участков, на которых линейный объект может быть размещен на условиях публичного сервитута, приведены в таблице 3.1.

Таблица 3.1.

№ п/п	Площадь публично-сервитута в границах земельного участка, кв.м	Кадастровый номер земельного участка, на котором планируется установление публичного сервитута	Категория земельного участка	Вид разрешенного использования земельного участка	Описание местоположения земельного участка	Кадастровые номера объектов недвижимого имущества, расположенные на земельном участке, их адреса
571		40:26:000372:8700	Земли населенных пунктов	Коммунальное обслуживание	Местоположение установлено относительно ориентира, расположенного в границах участка. Почтовый адрес ориентира: Калужская область, г. Калуга, ул. Верховая	40:26:000372:8838, Калужская область, г. Калуга, ул. Верховая 40:26:000372:16780, Калужская область, г. Калуга, ул. Верховая 40:26:000372:17146, Калужская область, г. Калуга, ул. Верховая, дома №№ 102-115 по ГП
842		40:26:000372:10862	Земли населенных пунктов	Предпринимательство 4.0	Местоположение установлено относительно ориентира, расположенного в границах участка. Почтовый адрес ориентира: Калужская область, г. Калуга, ул. Верховая	40:26:000372:16780, Калужская область, г. Калуга, ул. Верховая

4. Сведения о границах территории, применительно к которой осуществляется подготовка проекта межевания, содержащие перечень координат характерных точек таких границ в системе координат, используемой для ведения Единого государственного реестра недвижимости

Перечень координат поворотных точек территории, в отношении которой осуществляется подготовка проекта межевания территории

№ точки	X, м	Y, м
1	469 673,83	1 268 525,44
1	429 824,91	1 296 474,91
2	429 817,60	1 296 490,93
3	429 808,67	1 296 513,76
4	429 797,29	1 296 502,54
5	429 770,13	1 296 422,05
6	429 770,40	1 296 393,76
7	429 793,47	1 296 326,34
8	429 727,95	1 296 266,16
9	429 722,76	1 296 254,77
10	429 720,29	1 296 248,11
11	429 721,95	1 296 101,73
12	429 489,01	1 295 808,49
13	429 479,03	1 295 795,38
14	429 479,12	1 295 784,69
15	429 479,43	1 295 750,65
16	429 479,45	1 295 748,52
17	429 491,77	1 295 765,71
18	429 623,50	1 295 930,90
19	429 750,01	1 296 090,07
20	429 745,29	1 296 247,94
21	429 813,20	1 296 310,60
22	429 818,48	1 296 320,29
23	429 818,32	1 296 330,90
24	429 796,06	1 296 393,67
25	429 805,14	1 296 420,90
26	429 804,39	1 296 430,86
27	429 806,41	1 296 440,56
1	429 824,91	1 296 474,91

5. Целевое назначение лесов, вид (виды) разрешенного использования лесного участка, количественные и качественные характеристики лесного участка, сведения о нахождении лесного участка в границах особо защитных участков лесов

5.1. Местоположение, границы и площадь проектируемого лесного участка

Субъект Российской Федерации	Калужская область
Муниципальное образование	городской округ «Город Калуга»
Категория земель	Земли лесного фонда
Лесничество (лесопарк)	ГКУ КО «Калужское лесничество»
Участковое лесничество, урочище (при наличии)	Приокское
Целевое назначение лесов, категория защитных лесов	Защитные леса. Ценные леса – нерестоохранные полосы лесов
Квартал	283 части выделов 7, 11, 18
Лесотаксационный выдел/часть лесотаксационного выдела	
Площадь проектируемого лесного участка, га	1,0302

Местоположение и границы лесного участка указаны на схеме расположения проектируемого лесного участка.

5.2. Целевое назначение лесов

Леса на территории ГКУ КО «Калужское лесничество» в соответствии со статьей 8 Федерального закона от 04.12.2006 № 201-ФЗ «О введении в действие Лесного кодекса Российской Федерации» отнесены к эксплуатационным и защитным лесам, что отражено в лесохозяйственном регламенте ГКУ КО «Калужское лесничество».

Согласно указанным документам лесного планирования лесной участок, в котором расположен проектируемый лесной участок, относится к защитным лесам - ценные леса – нерестоохранные полосы лесов.

5.3. Количественные и качественные характеристики проектируемого лесного участка

Количественные и качественные характеристики проектируемого лесного участка составляются на основании данных государственного лесного реестра ГКУ КО «Калужское лесничество» и натурного обследования.

Таблица 1

Распределение земель

Общая площадь, га	в том числе, га									
	лесные земли					нелесные земли				
	занятые лесными насаждениями - всего	в том числе покрытые лесными культурами	лесные питомники, плантации	не занятые лесными насаждениями	итого	дороги	просеки	болота	другие	итого
1	2	3	4	5	6	7	8	9	10	11
1,0302	0,8262	.	.	.	0,8262	.	.	0,204	.	0,204

Таблица 2

Характеристика насаждений проектируемого лесного участка

Участковое лесничество/ урочище (при наличии)	Номер квартала	Номер выдела	Состав насаждения или характеристика лесного участка при отсутствии насаждения	всего		Средне-возрастные		Приспевающие		Спелые	
				площадь, га	запас древесины, куб.м	площадь, га	запас древесины, куб.м	площадь, га	запас древесины, куб.м	площадь, га	запас древесины, куб.м
Калужское, Приокское лесничество	283	ч.7	60С1Б1ЛИП1КЛ1ДН	0,8262	245	0,8262	245
	283	ч.11	Болото, низинное, осоковое, мощность торфа 0,1 м, зарастание 30 %, кустарником – ивой	0,2
	283	ч.18	Окружная граница	0,004
Всего				1,0302	245	0,8262	245

Таблица 3

Средние таксационные показатели насаждений проектируемого лесного участка

Целевое назначение лесов	Хозяйство, преобладающая порода	Состав насаждений	Возраст	Бонитет	Полнота	Средний запас древесины (куб. м/га)		
						Средне-возрастные	Приспевающие	спелые и перестойные
1	2	3	4	5	6	7	8	9
Защитные леса - ценные леса – нерестоохранные полосы лесов	мягколистное, осина	60С1Б1ЛИП1КЛ1ДН	60	1	0,7	-	-	250

Таблица 4.

Виды и объемы использования лесов на проектируемом лесном участке

Целевое назначение лесов	Хозяйство (хвойное, твердолиственное, мягколиственные)	Площадь (га)	Единица измерения	Объемы использования лесов (изъятия лесных ресурсов)

1	2	3	4	5
Вид использования лесов – строительство, реконструкция и эксплуатация линейного объекта. Цель предоставления лесного участка – строительство линейного объекта (канализация «Отводящий коллектор очистных стоков от очистных сооружений в застройке «Кошелев-проект» г. Калуга»)				
Защитные леса - ценные леса – нерестоохраняемые полосы лесов	Мягколиственное	1,0302	га	-

5.4. Виды разрешенного использования лесов на проектируемом лесном участке

Лесохозяйственным регламентом ГКУ КО «Калужское лесничество» на проектируемом лесном участке установлены следующие виды разрешенного использования лесов:

- осуществление научно-исследовательской деятельности, образовательной деятельности;
- осуществление рекреационной деятельности;
- выращивание лесных плодовых, ягодных, декоративных растений, лекарственных растений;
- строительство, реконструкция, эксплуатация линейных объектов;
- осуществление религиозной деятельности;
- заготовка и сбор недревесных лесных ресурсов;

5.5. Сведения об обременениях проектируемого лесного участка

Обременения на проектируемом лесном участке отсутствуют.

5.6. Сведения об ограничениях использования лесов

С учетом целевого назначения и правового режима лесов, установленного лесным законодательством Российской Федерации, лесохозяйственным регламентом ГКУ КО «Калужское лесничество» предусмотрены следующие ограничения в использовании лесов:

- заготовка древесины;
- заготовка живицы;
- заготовка пищевых лесных ресурсов и сбор лекарственных растений;
- осуществление видов деятельности в сфере охотничьего хозяйства;
- ведение сельского хозяйства (пчеловодство и сенокосение);
- создание лесных плантаций и их эксплуатация;
- выполнение работ по геологическому изучению недр, разработке месторождений полезных ископаемых;
- переработка древесины и иных лесных ресурсов;
- строительство и эксплуатация водохранилищ и иных искусственных водных объектов, а также гидротехнических сооружений и специализированных портов;
- выращивание посадочного материала лесных растений (саженцев, сеянцев).

5.7. Сведения о наличии зданий, сооружений, объектов, связанных с созданием лесной инфраструктуры и объектов, не связанных с созданием лесной инфраструктуры на проектируемом лесном участке

Таблица 5

№ п/п	Участковое лесничество/ урочище (при наличии)	Номер квартала	Номер выдела	Площадь объекта (га)	Наименование объекта
1	2	3	4	5	6
-	-	-	-	-	-

5.8. Сведения о наличии на проектируемом лесном участке особо защитных участков лесов, особо охраняемых природных территорий, зон с особыми условиями использования территорий

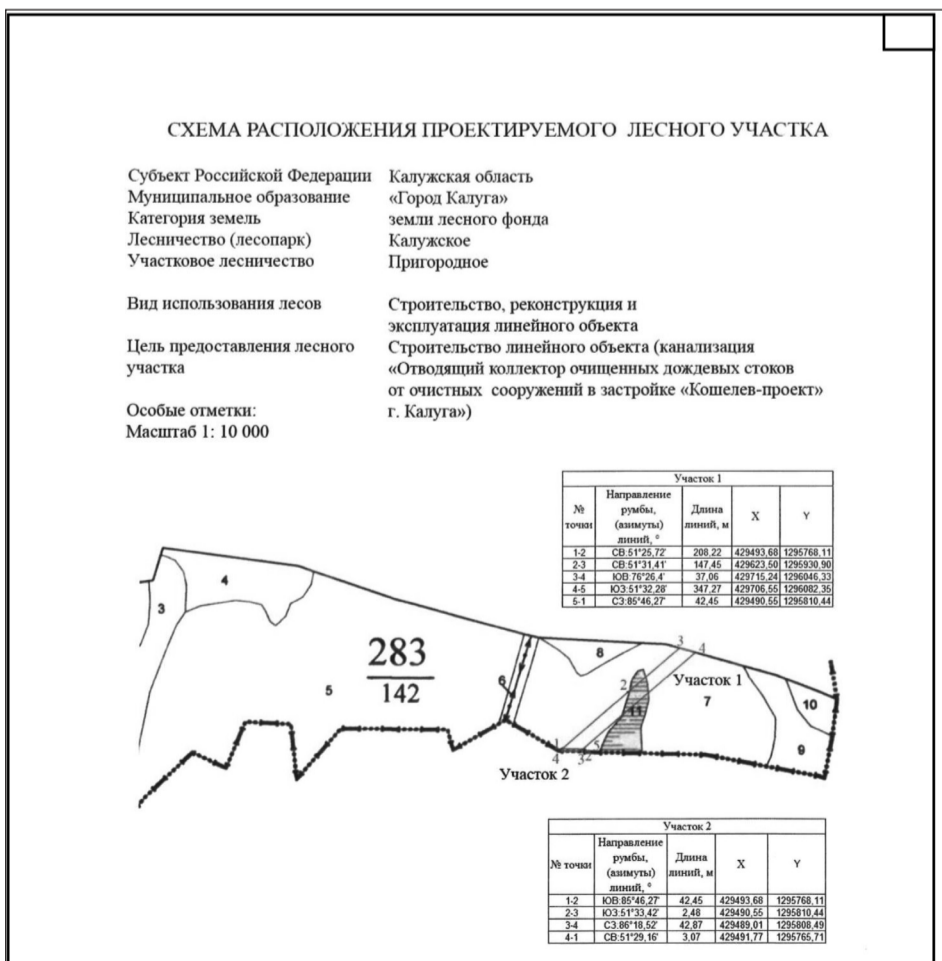
Согласно данным государственного лесного реестра на проектируемом лесном участке отсутствуют особо защитные участки лесов и особо охраняемые природные территории, зоны с особыми условиями использования территорий.

Таблица 6

№ п/п	Наименование участкового лесничества/урочища (при наличии)	Номер квартала	Номер выдела	Виды ОЗУ	Общая площадь, га
1	2	3	4	5	6
-	-	-	-	-	-

5.9. Проектирование вида использования лесов лесного участка

Согласно лесохозяйственному регламенту ГКУ КО «Калужское лесничество» проектируемый участок относится к зоне планируемого освоения лесов для строительства, реконструкции и эксплуатации линейного объекта.



ИНФОРМАЦИЯ

О ЗЕМЕЛЬНЫХ УЧАСТКАХ ДЛЯ ИНДИВИДУАЛЬНОГО ЖИЛИЩНОГО СТРОИТЕЛЬСТВА, СФОРМИРОВАННЫХ В ЦЕЛЯХ БЕСПЛАТНОГО ПРЕДОСТАВЛЕНИЯ ВОЕННОСЛУЖАЩИМ, ЛИЦАМ, ЗАКЛЮЧИВШИМ КОНТРАКТ О ПРЕБЫВАНИИ В ДОБРОВОЛЬЧЕСКОМ ФОРМИРОВАНИИ, СОДЕЙСТВУЮЩЕМ ВЫПОЛНЕНИЮ ЗАДАЧ, ВОЗЛОЖЕННЫХ НА ВООРУЖЕННЫЕ СИЛЫ РОССИЙСКОЙ ФЕДЕРАЦИИ, И ЛИЦАМ, ПРОХОДЯЩИМ (ПРОХОДИВШИМ) СЛУЖБУ В ВОЙСКАХ НАЦИОНАЛЬНОЙ ГВАРДИИ РОССИЙСКОЙ ФЕДЕРАЦИИ И ИМЕЮЩИМ СПЕЦИАЛЬНЫЕ ЗВАНИЯ ПОЛИЦИИ, УДОСТОЕННЫМ ЗВАНИЯ ГЕРОЯ РОССИЙСКОЙ ФЕДЕРАЦИИ ИЛИ НАГРАЖДЕННЫМ ОРДЕНАМИ РОССИЙСКОЙ ФЕДЕРАЦИИ ЗА ЗАСЛУГИ, ПРОЯВЛЕННЫЕ В ХОДЕ УЧАСТИЯ В СПЕЦИАЛЬНОЙ ВОЕННОЙ ОПЕРАЦИИ, И ЯВЛЯЮЩИМСЯ ВЕТЕРАНАМИ БОЕВЫХ ДЕЙСТВИЙ, А ТАКЖЕ ЧЛЕНАМ ИХ СЕМЕЙ

Управление архитектуры, градостроительства и земельных отношений города Калуги в соответствии с п. 3 ст. 4 Закона Калужской области от 26.06.2023 № 382-ОЗ «О случаях и порядке предоставления в собственность бесплатно земельных участков военнослужащим, лицам, заключившим контракт о пребывании в добровольческом формировании, содействующем выполнению задач, возложенных на Вооруженные Силы Российской Федерации, лицам, проходящим службу в войсках национальной гвардии Российской Федерации, и членам их семей» принимает заявления о предоставлении земельных участков по адресам:

1. г.Калуга, район Одоевского шоссе с кадастровым номером 40:25:000200:1355 площадью 1092 кв.м;
2. г.Калуга, район Одоевского шоссе с кадастровым номером 40:25:000200:1356 площадью 1050 кв.м;
3. г.Калуга, район Одоевского шоссе с кадастровым номером 40:25:000200:1357 площадью 1050 кв.м;
4. г.Калуга, район Одоевского шоссе с кадастровым номером 40:25:000200:1358 площадью 1050 кв.м;
5. г.Калуга, район Одоевского шоссе с кадастровым номером 40:25:000200:1359 площадью 1050 кв.м;
6. г.Калуга, район Одоевского шоссе с кадастровым номером 40:25:000200:1360 площадью 1002 кв.м;
7. г.Калуга, район Одоевского шоссе с кадастровым номером 40:25:000200:1361 площадью 1010 кв.м;
8. г.Калуга, район Одоевского шоссе с кадастровым номером 40:25:000200:1362 площадью 1082 кв.м;
9. г.Калуга, район Одоевского шоссе с кадастровым номером 40:25:000200:1363 площадью 1100 кв.м;
10. г.Калуга, район Одоевского шоссе с кадастровым номером 40:25:000200:1364 площадью 1100 кв.м;
11. г.Калуга, район Одоевского шоссе с кадастровым номером 40:25:000200:1365 площадью 1100 кв.м;
12. г.Калуга, район Одоевского шоссе с кадастровым номером 40:25:000200:1366 площадью 1100 кв.м;
13. г.Калуга, район Одоевского шоссе с кадастровым номером 40:25:000200:1367 площадью 1100 кв.м;
14. г.Калуга, район Одоевского шоссе с кадастровым номером 40:25:000200:1368 площадью 1100 кв.м;
15. г.Калуга, район Одоевского шоссе с кадастровым номером 40:25:000200:1369 площадью 1077 кв.м;
16. г.Калуга, район Одоевского шоссе с кадастровым номером 40:25:000200:1370 площадью 1050 кв.м;
17. г.Калуга, район Одоевского шоссе с кадастровым номером 40:25:000200:1371 площадью 1050 кв.м;
18. г.Калуга, район Одоевского шоссе с кадастровым номером 40:25:000200:1373 площадью 1050 кв.м;
19. г.Калуга, район Одоевского шоссе с кадастровым номером 40:25:000200:1374 площадью 1050 кв.м;
20. г.Калуга, район Одоевского шоссе с кадастровым номером 40:25:000200:1376 площадью 1050 кв.м;
21. г.Калуга, район Одоевского шоссе с кадастровым номером 40:25:000200:1377 площадью 1100 кв.м;
22. г.Калуга, район Одоевского шоссе с кадастровым номером 40:25:000200:1379 площадью 1050 кв.м;
23. г.Калуга, район Одоевского шоссе с кадастровым номером 40:25:000200:1380 площадью 1050 кв.м;
24. г.Калуга, район Одоевского шоссе с кадастровым номером 40:25:000200:1381 площадью 1050 кв.м;
25. г.Калуга, район Одоевского шоссе с кадастровым номером 40:25:000200:1382 площадью 1095 кв.м;
26. г.Калуга, район Одоевского шоссе с кадастровым номером 40:25:000200:1383 площадью 1100 кв.м;
27. г.Калуга, район Одоевского шоссе с кадастровым номером 40:25:000200:1384 площадью 1100 кв.м;
28. г.Калуга, район Одоевского шоссе с кадастровым номером 40:25:000200:1385 площадью 1100 кв.м;
29. г.Калуга, район Одоевского шоссе с кадастровым номером 40:25:000200:1386 площадью 1100 кв.м;
30. г.Калуга, район Одоевского шоссе с кадастровым номером 40:25:000200:1387 площадью 1100 кв.м;
31. г.Калуга, район Одоевского шоссе с кадастровым номером 40:25:000200:1388 площадью 1100 кв.м;
32. г.Калуга, район Одоевского шоссе с кадастровым номером 40:25:000200:1389 площадью 1100 кв.м;
33. г.Калуга, район Одоевского шоссе с кадастровым номером 40:25:000200:1390 площадью 1100 кв.м;
34. г.Калуга, район Одоевского шоссе с кадастровым номером 40:25:000200:1391 площадью 1100 кв.м;
35. г.Калуга, район Одоевского шоссе с кадастровым номером 40:25:000200:1392 площадью 1100 кв.м;
36. г.Калуга, район Одоевского шоссе с кадастровым номером 40:25:000200:1393 площадью 1100 кв.м;
37. г.Калуга, район Одоевского шоссе с кадастровым номером 40:25:000200:1394 площадью 1100 кв.м;
38. г.Калуга, район Одоевского шоссе с кадастровым номером 40:25:000200:1395 площадью 1100 кв.м;
39. г.Калуга, район Одоевского шоссе с кадастровым номером 40:25:000200:1396 площадью 1100 кв.м;
40. г.Калуга, район Одоевского шоссе с кадастровым номером 40:25:000200:1397 площадью 1100 кв.м;

41. г.Калуга, район Одоевского шоссе с кадастровым номером 40:25:000200:1398 площадью 1100 кв.м;
42. г.Калуга, район Одоевского шоссе с кадастровым номером 40:25:000200:1399 площадью 1100 кв.м;
43. г.Калуга, район Одоевского шоссе с кадастровым номером 40:25:000200:1400 площадью 1100 кв.м;
44. г.Калуга, район Одоевского шоссе с кадастровым номером 40:25:000200:1401 площадью 1100 кв.м;
45. г.Калуга, район Одоевского шоссе с кадастровым номером 40:25:000200:1402 площадью 1100 кв.м;
46. г.Калуга, район Одоевского шоссе с кадастровым номером 40:25:000200:1403 площадью 1100 кв.м;
47. г.Калуга, район Одоевского шоссе с кадастровым номером 40:25:000200:1404 площадью 1071 кв.м;
48. г.Калуга, район Одоевского шоссе с кадастровым номером 40:25:000200:1405 площадью 1050 кв.м;
49. г.Калуга, район Одоевского шоссе с кадастровым номером 40:25:000200:1406 площадью 1050 кв.м;
50. г.Калуга, район Одоевского шоссе с кадастровым номером 40:25:000200:1407 площадью 1050 кв.м;
51. г.Калуга, район Одоевского шоссе с кадастровым номером 40:25:000200:1408 площадью 1050 кв.м;
52. г.Калуга, район Одоевского шоссе с кадастровым номером 40:25:000200:1409 площадью 1050 кв.м;
53. г.Калуга, район Одоевского шоссе с кадастровым номером 40:25:000200:1410 площадью 1098 кв.м;
54. г.Калуга, район Одоевского шоссе с кадастровым номером 40:25:000200:1411 площадью 1050 кв.м;
55. г.Калуга, район Одоевского шоссе с кадастровым номером 40:25:000200:1412 площадью 1050 кв.м;
56. г.Калуга, район Одоевского шоссе с кадастровым номером 40:25:000200:1413 площадью 1040 кв.м;
57. г.Калуга, район Одоевского шоссе с кадастровым номером 40:25:000200:1414 площадью 1050 кв.м;
58. г.Калуга, район Одоевского шоссе с кадастровым номером 40:25:000200:1415 площадью 1050 кв.м;
59. г.Калуга, район Одоевского шоссе с кадастровым номером 40:25:000200:1416 площадью 1050 кв.м;
60. г.Калуга, район Одоевского шоссе с кадастровым номером 40:25:000200:1417 площадью 1050 кв.м;
61. г.Калуга, район Одоевского шоссе с кадастровым номером 40:25:000200:1418 площадью 1050 кв.м;
62. г.Калуга, район Одоевского шоссе с кадастровым номером 40:25:000200:1419 площадью 1057 кв.м;
63. г.Калуга, район Одоевского шоссе с кадастровым номером 40:25:000200:1420 площадью 1100 кв.м;
64. г.Калуга, район Одоевского шоссе с кадастровым номером 40:25:000200:1421 площадью 1074 кв.м;
65. г.Калуга, район Одоевского шоссе с кадастровым номером 40:25:000200:1422 площадью 1100 кв.м;
66. г.Калуга, район Одоевского шоссе с кадастровым номером 40:25:000200:1423 площадью 1100 кв.м;
67. г.Калуга, район Одоевского шоссе с кадастровым номером 40:25:000200:1424 площадью 1100 кв.м;
68. г.Калуга, район Одоевского шоссе с кадастровым номером 40:25:000200:1425 площадью 1100 кв.м;
69. г.Калуга, район Одоевского шоссе с кадастровым номером 40:25:000200:1426 площадью 1099 кв.м;
70. г.Калуга, район Одоевского шоссе с кадастровым номером 40:25:000200:1427 площадью 1098 кв.м;
71. г.Калуга, район Одоевского шоссе с кадастровым номером 40:25:000200:1428 площадью 1100 кв.м;
72. г.Калуга, район Одоевского шоссе с кадастровым номером 40:25:000200:1429 площадью 1100 кв.м;
73. г.Калуга, район Одоевского шоссе с кадастровым номером 40:25:000200:1430 площадью 1100 кв.м;
74. г.Калуга, район Одоевского шоссе с кадастровым номером 40:25:000200:1431 площадью 1100 кв.м;
75. г.Калуга, район Одоевского шоссе с кадастровым номером 40:25:000200:1432 площадью 1052 кв.м;
76. г.Калуга, район Одоевского шоссе с кадастровым номером 40:25:000200:1433 площадью 1100 кв.м;
77. г.Калуга, район Одоевского шоссе с кадастровым номером 40:25:000200:1434 площадью 1100 кв.м;
78. г.Калуга, район Одоевского шоссе с кадастровым номером 40:25:000200:1435 площадью 1059 кв.м;
79. г.Калуга, район Одоевского шоссе с кадастровым номером 40:25:000200:1436 площадью 1000 кв.м;
80. г.Калуга, район Одоевского шоссе с кадастровым номером 40:25:000200:1437 площадью 1084 кв.м;
81. г.Калуга, район Одоевского шоссе с кадастровым номером 40:25:000200:1438 площадью 1084 кв.м;
82. г.Калуга, район Одоевского шоссе с кадастровым номером 40:25:000200:1441 площадью 1001 кв.м;
83. г.Калуга, район Одоевского шоссе с кадастровым номером 40:25:000200:1442 площадью 1080 кв.м;
84. г.Калуга, район Одоевского шоссе с кадастровым номером 40:25:000200:1443 площадью 1050 кв.м;
85. г.Калуга, район Одоевского шоссе с кадастровым номером 40:25:000200:1445 площадью 1087 кв.м;
86. г.Калуга, район Одоевского шоссе с кадастровым номером 40:25:000200:1446 площадью 1084 кв.м;
87. г.Калуга, район Одоевского шоссе с кадастровым номером 40:25:000200:1447 площадью 1076 кв.м;
88. г.Калуга, район Одоевского шоссе с кадастровым номером 40:25:000200:1448 площадью 1100 кв.м.

Граждане, состоящие на учете в целях бесплатного предоставления земельного участка для индивидуального жилищного строительства в соответствии с п. 4 ст. 4 Закона Калужской области от 26.06.2023 № 382-ОЗ «О случаях и порядке предоставления в собственность бесплатно земельных участков военнослужащим, лицам, заключившим контракт о пребывании в добровольческом форми-

ровании, содействующем выполнению задач, возложенных на Вооруженные Силы Российской Федерации, лицам, проходящим службу в войсках национальной гвардии Российской Федерации, и членам их семей» вправе обращаться в управление архитектуры, градостроительства и земельных отношений города Калуги по адресу: г.Калуга, ул.Московская, д.188, каб.112, 114 с заявлением о предоставлении им земельного участка из опубликованного перечня земельных участков.

Консультация заявителей по вопросу подачи заявлений о предоставлении земельного участка осуществляется по телефонам: (4842) 70-11-69, 71-36-11 согласно графику работы управления (понедельник - четверг с 8.00 до 17.15, пятница - с 8.00 до 16.00, обеденный перерыв с 13.00 до 14.00).

Приложение: 1. Бланк заявления о предоставлении военнослужащим, лицам, заключившим контракт о пребывании в добровольческом формировании, содействующем выполнению задач, возложенных на Вооруженные Силы Российской Федерации, и лицам, проходящим (проходившим) службу в войсках национальной гвардии Российской Федерации и имеющим специальные звания полиции, удостоенным звания Героя Российской Федерации или награжденным орденами Российской Федерации за заслуги, проявленные в ходе участия в специальной военной операции, и являющимся ветеранами боевых действий, земельного участка на 1 л. в 1 экз.

2. Бланк заявления о предоставлении членам семьи военнослужащих, лиц, заключившим контракт о пребывании в добровольческом формировании, содействующем выполнению задач, возложенных на Вооруженные Силы Российской Федерации, и лиц, проходящим (проходившим) службу в войсках национальной гвардии Российской Федерации и имеющим специальные звания полиции, удостоенным звания Героя Российской Федерации или награжденным орденами Российской Федерации за заслуги, проявленные в ходе участия в специальной военной операции, и являющимся ветеранами боевых действий, земельного участка на 1 л. в 1 экз.

В управление архитектуры, градостроительства и земельных отношений города Калуги

ЗАЯВЛЕНИЕ о предоставлении земельного участка (с указанием кадастрового номера) из перечня земельных участков, предназначенных для предоставления членам семей военнослужащих, лиц, заключивших контракт о пребывании

в добровольческом формировании, содействующем выполнению задач, возложенных на Вооруженные Силы Российской Федерации, и лиц, проходящих (проходивших) службу в войсках национальной гвардии Российской Федерации и имеющих специальные звания полиции, удостоенным звания Героя Российской Федерации или награжденным орденами Российской Федерации за заслуги, проявленные в ходе участия в специальной военной операции, и являющимся ветеранами боевых действий

Прошу предоставить мне, _____,

(фамилия, имя, отчество (последнее - при наличии))

серия _____ № _____ выдан _____

(документ, удостоверяющий личность)

« _____ » _____,

(кем и когда выдан)

являющемуся(ейся) членом семьи участника специальной военной операции _____, погибшего (умершего) вследствие увечья (ранения, травмы, контузии) или заболевания, полученных им в ходе участия в специальной военной операции, зарегистрированному по адресу: Калужская область, _____

номер контрактного телефона _____,

адрес электронной почты (при наличии) _____,

в собственность бесплатно земельный участок с кадастровым номером _____

_____, расположенный по адресу: Калужская область, _____,

порядковый № _____ в перечне земельных участков, опубликованном в печатном средстве массовой информации или ином источнике для официального опубликования « _____ » от _____ № _____.

Письменные согласия иных членов семьи погибшего (умершего) участника специальной военной на подачу заявления о предоставлении земельного участка (с указанием кадастрового номера) из перечня земельных участков, предназначенных для предоставления членам семьи погибших (умерших) участников специальной военной операции, прилагаю.

Обязуюсь предоставляемый земельный участок оформить в общую долевую собственность всех членов семьи.

Подпись _____

Ф.И.О. и должность _____ / _____ /

специалиста, регистрирующего заявление _____ / _____ /

(подпись)

Дата и время приема заявления « _____ » _____ 20 _____ г. _____ час. _____ мин.

В управление архитектуры, градостроительства и земельных отношений города Калуги

ЗАЯВЛЕНИЕ о предоставлении земельного участка (с указанием кадастрового номера) из перечня земельных участков, предназначенных для предоставления военнослужащим, лицам, заключившим контракт о пребывании в добровольческом формировании, содействующем выполнению задач, возложенных на Вооруженные Силы Российской Федерации, и лицам, проходящим (проходившим) службу в войсках национальной гвардии Российской Федерации и имеющим специальные звания полиции, удостоенным звания Героя Российской Федерации или награжденным орденами Российской Федерации за заслуги, проявленные в ходе участия в специальной военной операции, и являющимся ветеранами боевых действий

Прошу предоставить мне, _____,

(фамилия, имя, отчество (последнее - при наличии))

серия _____ № _____ выдан _____

(документ, удостоверяющий личность)

« _____ » _____,

(кем и когда выдан)

проживающему(ей) по адресу: Калужская область, _____

номер контрактного телефона _____,

адрес электронной почты (при наличии) _____,

номером 40:25:000005:1243 площадью 1141 кв.м;
248.г.Калуга, д.Аргуново, участок 260 с кадастровым номером 40:25:000005:1244 площадью 1000 кв.м;
249.г.Калуга, д.Аргуново, участок 261 с кадастровым номером 40:25:000005:1213 площадью 1000 кв.м;
250.г.Калуга, д.Аргуново, участок 262 с кадастровым номером 40:25:000005:1214 площадью 1230 кв.м;
251.г.Калуга, д.Аргуново, участок 263 с кадастровым номером 40:25:000005:1215 площадью 1500 кв.м;
252.г.Калуга, д.Аргуново, участок 264 с кадастровым номером 40:25:000005:1216 площадью 1500 кв.м;
253.г.Калуга, д.Аргуново, участок 265 с кадастровым номером 40:25:000005:1217 площадью 1500 кв.м;
254.г.Калуга, д.Аргуново, участок 266 с кадастровым номером 40:25:000005:1218 площадью 1500 кв.м;
255.г.Калуга, д.Аргуново, участок 267 с кадастровым номером 40:25:000005:1219 площадью 1500 кв.м;
256.г.Калуга, д.Аргуново, участок 270 с кадастровым номером 40:25:000005:1222 площадью 1500 кв.м;
257.г.Калуга, д.Аргуново, участок 271 с кадастровым номером 40:25:000005:1223 площадью 1500 кв.м;
258.г.Калуга, д.Аргуново, участок 272 с кадастровым номером 40:25:000005:1224 площадью 1500 кв.м;
259.г.Калуга, д.Аргуново, участок 273 с кадастровым номером 40:25:000005:1225 площадью 1500 кв.м;
260.г.Калуга, д.Аргуново, участок 274 с кадастровым номером 40:25:000005:1226 площадью 1500 кв.м;
261.г.Калуга, д.Аргуново, участок 275 с кадастровым номером 40:25:000005:1227 площадью 1414 кв.м;
262.г.Калуга, д.Аргуново, участок 276 с кадастровым номером 40:25:000005:1228 площадью 1000 кв.м;
263.г.Калуга, д.Аргуново, участок 277 с кадастровым номером 40:25:000005:1229 площадью 1005 кв.м;
264.г.Калуга, д.Аргуново, участок 279 с кадастровым номером 40:25:000005:1231 площадью 1031 кв.м;
265.г.Калуга, д.Аргуново, участок 280 с кадастровым номером 40:25:000005:1245 площадью 1500 кв.м;
266.г.Калуга, д.Аргуново, участок 281 с кадастровым номером 40:25:000005:1246 площадью 1500 кв.м;
267.г.Калуга, д.Аргуново, участок 282 с кадастровым номером 40:25:000005:1247 площадью 1500 кв.м;
268.г.Калуга, д.Аргуново, участок 283 с кадастровым номером 40:25:000005:1248 площадью 1003 кв.м;
269.г.Калуга, д.Аргуново, участок 284 с кадастровым номером 40:25:000005:1249 площадью 1000 кв.м;
270.г.Калуга, д.Аргуново, участок 287 с кадастровым номером 40:25:000005:1252 площадью 1501 кв.м;
271.г.Калуга, д.Аргуново, участок 288 с кадастровым номером 40:25:000005:1253 площадью 1057 кв.м;
272.г.Калуга, д.Аргуново, участок 289 с кадастровым номером 40:25:000005:1254 площадью 1499 кв.м;
273.г.Калуга, д.Аргуново, участок 290 с кадастровым номером 40:25:000005:1255 площадью 1500 кв.м;
274.г.Калуга, д.Аргуново, участок 291 с кадастровым номером 40:25:000005:1256 площадью 1006 кв.м;
275.г.Калуга, д.Аргуново, участок 292 с кадастровым номером 40:25:000005:1257 площадью 1000 кв.м;
276.г.Калуга, д.Аргуново, участок 294 с кадастровым номером 40:25:000005:1259 площадью 1397 кв.м;
277.г.Калуга, д.Аргуново, участок 295 с кадастровым номером 40:25:000005:1260 площадью 1001 кв.м;
278.г.Калуга, д.Аргуново, участок 296 с кадастровым номером 40:25:000005:1261 площадью 1000 кв.м;
279.г.Калуга, д.Аргуново, участок 297 с кадастровым номером 40:25:000005:1262 площадью 1500 кв.м;
280.г.Калуга, д.Аргуново, участок 298 с кадастровым номером 40:25:000005:1263 площадью 1500 кв.м;
281.г.Калуга, д.Аргуново, участок 299 с кадастровым номером 40:25:000005:1264 площадью 1500 кв.м;
282.г.Калуга, д.Аргуново, участок 300 с кадастровым номером 40:25:000005:1265 площадью 1487 кв.м;
283.г.Калуга, д.Аргуново, участок 301 с кадастровым номером 40:25:000005:1266 площадью 1000 кв.м;
284.г.Калуга, д.Аргуново, участок 302 с кадастровым номером 40:25:000005:1267 площадью 1500 кв.м;
285.г.Калуга, д.Аргуново, участок 303 с кадастровым номером 40:25:000005:1268 площадью 1500 кв.м;
286.г.Калуга, д.Аргуново, участок 304 с кадастровым номером 40:25:000005:1269 площадью 1040 кв.м;
287.г.Калуга, д.Аргуново, участок 305 с кадастровым номером 40:25:000005:1270 площадью 1250 кв.м;
288.г.Калуга, д.Аргуново, участок 306 с кадастровым номером 40:25:000005:1271 площадью 1250 кв.м;
289.г.Калуга, д.Аргуново, участок 307 с кадастровым номером 40:25:000005:1272 площадью 1450 кв.м;
290.г.Калуга, д.Аргуново, участок 308 с кадастровым номером 40:25:000005:1273 площадью 1001 кв.м;
291.г.Калуга, д.Аргуново, участок 309 с кадастровым номером 40:25:000005:1274 площадью 1237 кв.м;
292.г.Калуга, д.Аргуново, участок 310 с кадастровым

номером 40:25:000005:1275 площадью 1050 кв.м;
293.г.Калуга, д.Аргуново, участок 311 с кадастровым номером 40:25:000005:1276 площадью 1000 кв.м;
294.г.Калуга, д.Аргуново, участок 312 с кадастровым номером 40:25:000005:1277 площадью 1500 кв.м;
295.г.Калуга, д.Аргуново, участок 313 с кадастровым номером 40:25:000005:1278 площадью 1500 кв.м;
296.г.Калуга, д.Аргуново, участок 314 с кадастровым номером 40:25:000005:1279 площадью 1500 кв.м;
297.г.Калуга, д.Аргуново, участок 315 с кадастровым номером 40:25:000005:1280 площадью 1500 кв.м;
298.г.Калуга, д.Аргуново, участок 316 с кадастровым номером 40:25:000005:1281 площадью 1002 кв.м;
299.г.Калуга, д.Аргуново, участок 317 с кадастровым номером 40:25:000005:1282 площадью 1085 кв.м;
300.г.Калуга, д.Аргуново, участок 318 с кадастровым номером 40:25:000005:1283 площадью 1300 кв.м;
301.г.Калуга, д.Аргуново, участок 320 с кадастровым номером 40:25:000005:1285 площадью 1215 кв.м;
302.г.Калуга, д.Аргуново, участок 321 с кадастровым номером 40:25:000005:1286 площадью 1305 кв.м;
303.г.Калуга, д.Аргуново, участок 322 с кадастровым номером 40:25:000005:1287 площадью 1500 кв.м;
304.г.Калуга, д.Аргуново, участок 324 с кадастровым номером 40:25:000005:1289 площадью 1300 кв.м;
305.г.Калуга, д.Аргуново, участок 325 с кадастровым номером 40:25:000005:1290 площадью 1500 кв.м;
306.г.Калуга, д.Аргуново, участок 326 с кадастровым номером 40:25:000005:1291 площадью 1480 кв.м;
307.г.Калуга, д.Аргуново, участок 327 с кадастровым номером 40:25:000005:1292 площадью 1500 кв.м;
308.г.Калуга, д.Аргуново, участок 328 с кадастровым номером 40:25:000005:1293 площадью 1500 кв.м;
309.г.Калуга, д.Аргуново, участок 329 с кадастровым номером 40:25:000005:1294 площадью 1500 кв.м;
310.г.Калуга, д.Аргуново, участок 330 с кадастровым номером 40:25:000005:1295 площадью 1475 кв.м;
311.г.Калуга, д.Аргуново, участок 331 с кадастровым номером 40:25:000005:1296 площадью 1475 кв.м;
312.г.Калуга, д.Аргуново, участок 334 с кадастровым номером 40:25:000005:1299 площадью 1500 кв.м;
313.г.Калуга, д.Аргуново, участок 335 с кадастровым номером 40:25:000005:1300 площадью 1500 кв.м;
314.г.Калуга, д.Аргуново, участок 342 с кадастровым номером 40:25:000005:1307 площадью 1500 кв.м;
315.г.Калуга, д.Аргуново, участок 345 с кадастровым номером 40:25:000005:1310 площадью 1475 кв.м;
316.г.Калуга, д.Аргуново, участок 347 с кадастровым номером 40:25:000005:1312 площадью 1480 кв.м;
317.г.Калуга, д.Аргуново, участок 348 с кадастровым номером 40:25:000005:1313 площадью 1300 кв.м;
318.г.Калуга, д.Аргуново, участок 350 с кадастровым номером 40:25:000005:1315 площадью 1475 кв.м;
319.г.Калуга, д.Аргуново, участок 351 с кадастровым номером 40:25:000005:1316 площадью 1459 кв.м;
320.г.Калуга, д.Аргуново, участок 358 с кадастровым номером 40:25:000005:1323 площадью 1500 кв.м;
321.г.Калуга, д.Аргуново, участок 361 с кадастровым номером 40:25:000005:1326 площадью 1500 кв.м;
322.г.Калуга, д.Аргуново, участок 363 с кадастровым

номером 40:25:000005:1328 площадью 1460 кв.м;
323.г.Калуга, д.Аргуново, участок 364 с кадастровым номером 40:25:000005:1329 площадью 1300 кв.м;
324.г.Калуга, д.Аргуново, участок 365 с кадастровым номером 40:25:000005:1330 площадью 1291 кв.м;
325.г.Калуга, д.Аргуново, участок 366 с кадастровым номером 40:25:000005:1331 площадью 1253 кв.м;
326.г.Калуга, д.Аргуново, участок 367 с кадастровым номером 40:25:000005:1332 площадью 1131 кв.м;
327.г.Калуга, д.Аргуново, участок 368 с кадастровым номером 40:25:000005:1333 площадью 1077 кв.м;
328.г.Калуга, д.Аргуново, участок 369 с кадастровым номером 40:25:000005:1334 площадью 1000 кв.м;
329.г.Калуга, д.Аргуново, участок 370 с кадастровым номером 40:25:000005:1335 площадью 1180 кв.м;
330.г.Калуга, д.Аргуново, участок 371 с кадастровым номером 40:25:000005:1336 площадью 1043 кв.м;
331.г.Калуга, д.Аргуново, участок 375 с кадастровым номером 40:25:000005:1340 площадью 1008 кв.м;
332.г.Калуга, д.Аргуново, участок 376 с кадастровым номером 40:25:000005:1341 площадью 1000 кв.м;
333.г.Калуга, д.Аргуново, участок 377 с кадастровым номером 40:25:000005:1342 площадью 1331 кв.м;
334.г.Калуга, д.Аргуново, участок 380 с кадастровым номером 40:25:000005:1345 площадью 1500 кв.м;
335.г.Калуга, д.Аргуново, участок 381 с кадастровым номером 40:25:000005:1346 площадью 1500 кв.м;
336.г.Калуга, д.Аргуново, участок 382 с кадастровым номером 40:25:000005:1347 площадью 1500 кв.м;
337.г.Калуга, д.Аргуново, участок 384 с кадастровым номером 40:25:000005:1349 площадью 1500 кв.м;
338.г.Калуга, д.Аргуново, участок 386 с кадастровым номером 40:25:000005:1351 площадью 1032 кв.м;
339.г.Калуга, д.Аргуново, участок 389 с кадастровым номером 40:25:000005:1354 площадью 1003 кв.м;
340.г.Калуга, д.Аргуново, участок 394 с кадастровым номером 40:25:000005:1359 площадью 1500 кв.м;
341.г.Калуга, д.Аргуново, участок 395 с кадастровым номером 40:25:000005:1360 площадью 1255 кв.м.

В соответствии с п.1 ст.5 Закона Калужской области от 26.04.2012 № 275-ОЗ «О случаях и порядке бесплатного предоставления в Калужской области земельных участков гражданам, имеющим трех и более детей» **заявление о согласии на предоставление земельного участка** может быть подано (с указанием нумерации заявления в порядке приоритетности выбранных земельных участков) гражданином в отношении не более пяти земельных участков, включенных в один перечень земельных участков. Граждане, имеющие трех и более детей, состоящие на учете в целях бесплатного предоставления земельного участка для индивидуального жилищного строительства, **с 04.04.2024 по 03.05.2024 (включительно)** вправе направить заявления установленной формы о согласии на предоставление земельного участка из опубликованного перечня земельных участков.

Сведения для заполнения **заявлений о согласии на предоставление земельного участка** содержатся в выше опубликованном перечне земельных участков. Консультации заявителей по вопросу подачи **заявлений о согласии на предоставление земельного участка** осуществляются по телефону: (4842) 70-11-69 согласно графику работы управления (понедельник-четверг с 8.00-17.15, пятница - с 8.00-16.00, обеденный перерыв с 13.00-14.00).