



## ПРИЛОЖЕНИЕ • официальные документы и информация •



**РОССИЙСКАЯ ФЕДЕРАЦИЯ  
КАЛУЖСКАЯ ОБЛАСТЬ  
ГОРОДСКАЯ УПРАВА ГОРОДА КАЛУГИ  
ПОСТАНОВЛЕНИЕ**

от 23.09.2024

№ 304-П

**О признании утратившим силу постановления Городской Управы города Калуги от 25.06.2012 № 177-п «Об утверждении административного регламента предоставления муниципальной услуги по выдаче и заверению копий правовых актов Городской Управы города Калуги»**

В соответствии со статьей 48 Федерального закона от 06.10.2003 № 131-ФЗ «Об общих принципах организации местного самоуправления в Российской Федерации», в соответствии с Федеральным законом от 27.07.2010 № 210-ФЗ «Об организации предоставления государственных и муниципальных услуг», статьями 36, 44 Устава муниципального образования «Город Калуга», распоряжением Городской Управы города Калуги от 11.04.2014 № 118-р «О распределении обязанностей между должностными лицами Городской Управы города Калуги» ПОСТАНОВЛЯЮ:

1. Признать утратившим силу постановление Городской Управы города Калуги от 25.06.2012 № 177-п «Об утверждении административного регламента предоставления муниципальной услуги по выдаче и заверению копий правовых актов Городской Управы города Калуги».

2. Настоящее постановление вступает в силу после его официального опубликования.

3. Контроль за исполнением настоящего постановления возложить на управление делами Городского Головы города Калуги.

**Первый заместитель Городского Головы – начальник управления городского хозяйства города Калуги А.А.Серяков**



**Российская Федерация  
Городская Дума города Калуги  
ПОСТАНОВЛЕНИЕ  
Главы городского самоуправления  
города Калуги**

от 24.09.2024

№ 84

**О проведении общественных обсуждений по схеме расположения земельного участка или земельных участков на кадастровом плане территории по адресу: г.Калуга, ул.Широкая, д.53 под многоквартирным домом**

В соответствии с п. 2.1 ст. 11.10 Земельного кодекса Российской Федерации, ст. 5.1 Градостроительного кодекса Российской Федерации, Положением о порядке организации и проведения общественных обсуждений на территории муниципального образования «Город Калуга» в области градостроительной деятельности, утвержденным постановлением Городской Думы городского округа «Город Калуга» от 28.04.2006 № 57, статьями 32, 44 Устава муниципального образования «Город Калуга», а также в целях соблюдения права человека на благоприятные условия жизнедеятельности, прав и законных интересов правообладателей земельных участков и объектов капитального строительства ПОСТАНОВЛЯЮ:

1. Провести общественные обсуждения по схеме расположения земельного участка или земельных участков на кадастровом плане территории по адресу: г.Калуга, ул.Широкая, д.53 под многоквартирным домом (далее – общественные обсуждения).

2. Определить органом, уполномоченным на организацию и проведение общественных обсуждений, управление архитектуры, градостроительства и земельных отношений города Калуги.

3. Опубликовать оповещение о начале общественных обсуждений (приложение) в газете «Калужская неделя» не позднее чем за семь дней до дня размещения на официальном сайте Городской Управы города Калуги схемы расположения земельного участка или земельных участков на кадастровом плане территории по адресу: г.Калуга, ул.Широкая, д.53 под многоквартирным домом.

4. Разместить оповещение о начале общественных обсуждений на информационном стенде, оборудованном около здания, по адресу: г.Калуга, ул.Московская, д.188.

5. Разместить схему расположения земельного участка или земельных участков на кадастровом плане территории по адресу: г.Калуга, ул.Широкая, д.53 под многоквартирным домом на официальном сайте Городской Управы города Калуги в сети Интернет <https://www.kaluga-gov.ru> и открыть экспозицию данной схемы.

6. Городской Управе города Калуги обеспечить размещение настоящего постановления на официальном сайте Городской Управы города Калуги в сети Интернет.

7. Настоящее постановление вступает в силу после его официального опубликования.

8. Контроль за исполнением настоящего постановления возложить на Городского Голову города Калуги.

**Глава городского самоуправления города Калуги Ю.Е.Моисеев**

[www.nedelya40.ru](http://www.nedelya40.ru)

**Приложение к постановлению Главы городского самоуправления города Калуги от 24.09.2024 № 84**

**ОПОВЕЩЕНИЕ О НАЧАЛЕ ОБЩЕСТВЕННЫХ ОБСУЖДЕНИЙ**

Наименование: Схема расположения земельного участка или земельных участков на кадастровом плане территории по адресу: г.Калуга, ул.Широкая, д.53 под многоквартирным домом.

Реквизиты правового акта, на основании которого назначены общественные обсуждения:

Постановление Главы городского самоуправления города Калуги от 24.09.2024 № 84.

Порядок проведения общественных обсуждений: в соответствии с п. 2.1 ст. 11.10 Земельного кодекса Российской Федерации общественные обсуждения проводятся в порядке, предусмотренном законодательством о градостроительной деятельности для утверждения проекта межевания территории, ст. 5.1 Градостроительного кодекса Российской Федерации, п. 2.1.3 Положения о порядке организации и проведения общественных обсуждений на территории муниципального образования «Город Калуга» в области градостроительной деятельности, утвержденного постановлением Городской Думы городского округа «Город Калуга» от 28.04.2006 № 57, с участием граждан, постоянно проживающих на территории, в отношении которой подготовлен данный проект, правообладателей находящихся в границе данной территории земельного участка и (или) расположенных на нем объектов капитального строительства, а также правообладателей помещений, являющихся частью указанных объектов капитального строительства.

Срок проведения общественных обсуждений: с 26.09.2024 по 17.10.2024.

Место, дата открытия экспозиции: г.Калуга, ул.Московская, д.188, около каб. 414 (4 этаж), 03.10.2024.

Срок проведения экспозиции, дни и часы, в которые возможно их посещение: с 03.10.2024 по 10.10.2024 в рабочие дни:

с понедельника по четверг с 8.00 до 13.00 и с 14.00 до 17.00

в пятницу - с 8.00 до 13.00 и с 14.00 до 16.00

Порядок и форма внесения участниками общественных обсуждений предложений и замечаний:

- в письменной форме по адресу: г.Калуга, ул.Московская, д.188, каб.112, каб. 114;

- посредством записи в книге (журнале) учета посетителей экспозиции схемы по адресу: г.Калуга, ул.Московская, д.188, каб.302;

- посредством официального сайта <https://www.kaluga-gov.ru>, федеральной государственной информационной системы «Единый портал государственных и муниципальных услуг (функций)».

Предложения и замечания вносятся при условии представления сведений о себе с приложением документов, подтверждающих такие сведения:

а) физические лица:

- фамилию, имя, отчество (при наличии);

- дату рождения;

- адрес места жительства (регистрации).

б) юридические лица:

- наименование;

- основной государственный регистрационный номер;

- место нахождения и адрес;

в) участники общественных обсуждений, являющиеся правообладателями расположенных на земельном участке объектов капитального строительства и (или) помещений, являющихся частью указанных объектов капитального строительства, также представляют сведения:

- из Единого государственного реестра недвижимости об объектах капитального строительства, помещениях, являющихся частью указанных объектов капитального строительства;

- иные документы, устанавливающие или удостоверяющие их права на объекты капитального строительства, помещения, являющиеся частью указанных объектов капитального строительства.

Срок внесения участниками общественных обсуждений предложений и замечаний: с 03.10.2024 по 10.10.2024.

Информация об официальном сайте, на котором размещена схема: <https://www.kaluga-gov.ru> в разделе «Градостроительство» - «Планировка территории» - «Образование земельных участков под многоквартирными домами».



**Российская Федерация  
Городская Дума города Калуги  
ПОСТАНОВЛЕНИЕ  
Главы городского самоуправления  
города Калуги**

от 24.09.2024

№ 85

**О проведении общественных обсуждений по схеме расположения земельного участка или земельных участков на кадастровом плане территории по адресу: г.Калуга, ул.Смоленская, д.13 под многоквартирным домом**

В соответствии с п. 2.1 ст. 11.10 Земельного кодекса Российской Федерации, ст. 5.1 Градостроительного кодекса Российской Федерации, Положением о порядке организации и проведения общественных обсуждений на территории муници-

пального образования «Город Калуга» в области градостроительной деятельности, утвержденным постановлением Городской Думы городского округа «Город Калуга» от 28.04.2006 № 57, статья 32, 44 Устава муниципального образования «Город Калуга», а также в целях соблюдения права человека на благоприятные условия жизнедеятельности, прав и законных интересов правообладателей земельных участков и объектов капитального строительства ПОСТАНОВЛЯЮ:

1. Провести общественные обсуждения по схеме расположения земельного участка или земельных участков на кадастровом плане территории по адресу: г.Калуга, ул.Смоленская, д.13 под многоквартирным домом (далее – общественные обсуждения).

2. Определить органом, уполномоченным на организацию и проведение общественных обсуждений, управление архитектуры, градостроительства и земельных отношений города Калуги.

3. Опубликовать оповещение о начале общественных обсуждений (приложение) в газете «Калужская неделя» не позднее чем за семь дней до дня размещения на официальном сайте Городской Управы города Калуги схемы расположения земельного участка или земельных участков на кадастровом плане территории по адресу: г.Калуга, ул.Смоленская, д.13 под многоквартирным домом.

4. Разместить оповещение о начале общественных обсуждений на информационном стенде, оборудованном около здания, по адресу: г.Калуга, ул.Московская, д.188.

5. Разместить схему расположения земельного участка или земельных участков на кадастровом плане территории по адресу: г.Калуга, ул.Смоленская, д.13 под многоквартирным домом на официальном сайте Городской Управы города Калуги в сети Интернет <https://www.kaluga-gov.ru> и открыть экспозицию данной схемы.

6. Городской Управе города Калуги обеспечить размещение настоящего постановления на официальном сайте Городской Управы города Калуги в сети Интернет.

7. Настоящее постановление вступает в силу после его официального опубликования.

8. Контроль за исполнением настоящего постановления возложить на Городского Голову города Калуги.

**Глава городского самоуправления города Калуги Ю.Е.Моисеев**

**Приложение к постановлению Главы городского самоуправления города Калуги от 24.09.2024 № 85**

#### **ОПОВЕЩЕНИЕ О НАЧАЛЕ ОБЩЕСТВЕННЫХ ОБСУЖДЕНИЙ**

Наименование: Схема расположения земельного участка или земельных участков на кадастровом плане территории по адресу: г.Калуга, ул.Смоленская, д.13 под многоквартирным домом.

Реквизиты правового акта, на основании которого назначены общественные обсуждения:

Постановление Главы городского самоуправления города Калуги от 24.09.2024 № 85.

Порядок проведения общественных обсуждений: в соответствии с п. 2.1 ст. 11.10 Земельного кодекса Российской Федерации общественные обсуждения проводятся в порядке, предусмотренном законодательством о градостроительной деятельности для утверждения проекта межевания территории, ст. 5.1 Градостроительного кодекса Российской Федерации, п. 2.1.3 Положения о порядке организации и проведения общественных обсуждений на территории муниципального образования «Город Калуга» в области градостроительной деятельности, утвержденного постановлением Городской Думы городского округа «Город Калуга» от 28.04.2006 № 57, с участием граждан, постоянно проживающих на территории, в отношении которой подготовлен данный проект, правообладателей находящихся в границе данной территории земельного участка и (или) расположенных на нем объектов капитального строительства, а также правообладателей помещений, являющихся частью указанных объектов капитального строительства.

Срок проведения общественных обсуждений: с 26.09.2024 по 17.10.2024.

Место, дата открытия экспозиции: г.Калуга, ул.Московская, д.188, около каб. 414 (4 этаж), 03.10.2024.

Срок проведения экспозиции, дни и часы, в которые возможно их посещение: с 03.10.2024 по 10.10.2024 в рабочие дни:

с понедельника по четверг с 8.00 до 13.00 и с 14.00 до 17.00

в пятницу - с 8.00 до 13.00 и с 14.00 до 16.00

Порядок и форма внесения участниками общественных обсуждений предложений и замечаний:

- в письменной форме по адресу: г.Калуга, ул.Московская, д.188, каб.112, каб.114; - посредством записи в книге (журнале) учета посетителей экспозиции схемы по адресу: г.Калуга, ул.Московская, д.188, каб.302;

- посредством официального сайта <https://www.kaluga-gov.ru>, федеральной государственной информационной системы «Единый портал государственных и муниципальных услуг (функций)».

Предложения и замечания вносятся при условии представления сведений о себе с приложением документов, подтверждающих такие сведения:

а) физические лица:

- фамилию, имя, отчество (при наличии);

- дату рождения;

- адрес места жительства (регистрации).

б) юридические лица:

- наименование;

- основной государственный регистрационный номер;

- место нахождения и адрес;

в) участники общественных обсуждений, являющиеся правообладателями расположенных на земельном участке объектов капитального строительства и (или) помещений, являющихся частью указанных объектов капитального строительства, также представляют сведения:

- из Единого государственного реестра недвижимости об объектах капитального строительства, помещениях, являющихся частью указанных объектов капитального строительства;

- иные документы, устанавливающие или удостоверяющие их права на объекты капитального строительства, помещения, являющиеся частью указанных объектов капитального строительства.

Срок внесения участниками общественных обсуждений предложений и замечаний: с 03.10.2024 по 10.10.2024.

Информация об официальном сайте, на котором размещена схема: <https://www.kaluga-gov.ru> в разделе «Градостроительство» - «Планировка территории» - «Образование земельных участков под многоквартирными домами».



**Российская Федерация  
Городская Дума города Калуги  
ПОСТАНОВЛЕНИЕ  
Главы городского самоуправления  
города Калуги**

**от 24.09.2024**

**№ 86**

**О проведении общественных обсуждений по схеме расположения земельного участка или земельных участков на кадастровом плане территории по адресу: г.Калуга, ул.Подвойского, д.5 под многоквартирным домом**

В соответствии с п. 2.1 ст. 11.10 Земельного кодекса Российской Федерации, ст. 5.1 Градостроительного кодекса Российской Федерации, Положением о порядке организации и проведения общественных обсуждений на территории муниципального образования «Город Калуга» в области градостроительной деятельности, утвержденным постановлением Городской Думы городского округа «Город Калуга» от 28.04.2006 № 57, статья 32, 44 Устава муниципального образования «Город Калуга», а также в целях соблюдения права человека на благоприятные условия жизнедеятельности, прав и законных интересов правообладателей земельных участков и объектов капитального строительства ПОСТАНОВЛЯЮ:

1. Провести общественные обсуждения по схеме расположения земельного участка или земельных участков на кадастровом плане территории по адресу: г.Калуга, ул.Подвойского, д.5 под многоквартирным домом (далее – общественные обсуждения).

2. Определить органом, уполномоченным на организацию и проведение общественных обсуждений, управление архитектуры, градостроительства и земельных отношений города Калуги.

3. Опубликовать оповещение о начале общественных обсуждений (приложение) в газете «Калужская неделя» не позднее чем за семь дней до дня размещения на официальном сайте Городской Управы города Калуги схемы расположения земельного участка или земельных участков на кадастровом плане территории по адресу: г.Калуга, ул.Подвойского, д.5 под многоквартирным домом.

4. Разместить оповещение о начале общественных обсуждений на информационном стенде, оборудованном около здания, по адресу: г.Калуга, ул.Московская, д.188.

5. Разместить схему расположения земельного участка или земельных участков на кадастровом плане территории по адресу: г.Калуга, ул.Подвойского, д.5 под многоквартирным домом на официальном сайте Городской Управы города Калуги в сети Интернет <https://www.kaluga-gov.ru> и открыть экспозицию данной схемы.

6. Городской Управе города Калуги обеспечить размещение настоящего постановления на официальном сайте Городской Управы города Калуги в сети Интернет.

7. Настоящее постановление вступает в силу после его официального опубликования.

8. Контроль за исполнением настоящего постановления возложить на Городского Голову города Калуги.

**Глава городского самоуправления города Калуги Ю.Е.Моисеев**

**Приложение к постановлению Главы городского самоуправления города Калуги от 24.09.2024 № 86**

#### **ОПОВЕЩЕНИЕ О НАЧАЛЕ ОБЩЕСТВЕННЫХ ОБСУЖДЕНИЙ**

Наименование: Схема расположения земельного участка или земельных участков на кадастровом плане территории по адресу: г.Калуга, ул.Подвойского, д.5 под многоквартирным домом.

Реквизиты правового акта, на основании которого назначены общественные обсуждения:

Постановление Главы городского самоуправления города Калуги от 24.09.2024 № 86.

Порядок проведения общественных обсуждений: в соответствии с п. 2.1 ст. 11.10 Земельного кодекса Российской Федерации общественные обсуждения проводятся в порядке, предусмотренном законодательством о градостроительной деятельности для утверждения проекта межевания территории, ст. 5.1 Градостроительного кодекса Российской Федерации, п. 2.1.3 Положения о порядке организации и проведения общественных обсуждений на территории муниципального образования «Город Калуга» в области градостроительной деятельности, утвержденного постановлением Городской Думы городского округа «Город Калуга» от 28.04.2006 № 57, с участием граждан, постоянно проживающих на территории, в отношении которой подготовлен данный проект, правообладателей находящихся в границе данной территории земельного участка и (или) расположенных на нем объектов капитального строительства, а также правообладателей помещений, являющихся частью указанных объектов капитального строительства.

Срок проведения общественных обсуждений: с 26.09.2024 по 17.10.2024.

Место, дата открытия экспозиции: г.Калуга, ул.Московская, д.188, около каб. 414 (4 этаж), 03.10.2024.

Срок проведения экспозиции, дни и часы, в которые возможно их посещение: с 03.10.2024 по 10.10.2024 в рабочие дни:

с понедельника по четверг с 8.00 до 13.00 и с 14.00 до 17.00

в пятницу - с 8.00 до 13.00 и с 14.00 до 16.00

Порядок и форма внесения участниками общественных обсуждений предложений и замечаний:

- в письменной форме по адресу: г.Калуга, ул.Московская, д.188, каб.112, каб.114;

- посредством записи в книге (журнале) учета посетителей экспозиции схемы по адресу: г.Калуга, ул.Московская, д.188, каб.302;

- посредством официального сайта <https://www.kaluga-gov.ru>, федеральной государственной информационной системы «Единый портал государственных и муниципальных услуг (функций)».

Предложения и замечания вносятся при условии представления сведений о себе с приложением документов, подтверждающих такие сведения:

а) физические лица:

- фамилию, имя, отчество (при наличии);

- дату рождения;

- адрес места жительства (регистрации).
  - б) юридические лица:
    - наименование;
    - основной государственный регистрационный номер;
    - место нахождения и адрес;
  - в) участники общественных обсуждений, являющиеся правообладателями расположенных на земельном участке объектов капитального строительства и (или) помещений, являющихся частью указанных объектов капитального строительства, также представляют сведения:
    - из Единого государственного реестра недвижимости об объектах капитального строительства, помещениях, являющихся частью указанных объектов капитального строительства;
    - иные документы, устанавливающие или удостоверяющие их права на объекты капитального строительства, помещения, являющиеся частью указанных объектов капитального строительства.
- Срок внесения участниками общественных обсуждений предложений и замечаний: с 03.10.2024 по 10.10.2024.
- Информация об официальном сайте, на котором размещена схема: <https://www.kaluga-gov.ru> в разделе «Градостроительство» - «Планировка территории» - «Образование земельных участков под многоквартирными домами».



**Российская Федерация  
Городская Дума города Калуги  
ПОСТАНОВЛЕНИЕ  
Главы городского самоуправления  
города Калуги**

**от 24.09.2024 № 87**  
**О проведении общественных обсуждений по схеме расположения земельного участка или земельных участков на кадастровом плане территории по адресу: г.Калуга, пер.Воскресенский, д.31 под многоквартирным домом**

В соответствии с п. 2.1 ст. 11.10 Земельного кодекса Российской Федерации, ст. 5.1 Градостроительного кодекса Российской Федерации, Положением о порядке организации и проведения общественных обсуждений на территории муниципального образования «Город Калуга» в области градостроительной деятельности, утвержденным постановлением Городской Думы городского округа «Город Калуга» от 28.04.2006 № 57, статьями 32, 44 Устава муниципального образования «Город Калуга», а также в целях соблюдения права человека на благоприятные условия жизнедеятельности, прав и законных интересов правообладателей земельных участков и объектов капитального строительства ПОСТАНОВЛЯЮ:

1. Провести общественные обсуждения по схеме расположения земельного участка или земельных участков на кадастровом плане территории по адресу: г.Калуга, пер.Воскресенский, д.31 под многоквартирным домом (далее – общественные обсуждения).
2. Определить органом, уполномоченным на организацию и проведение общественных обсуждений, управление архитектуры, градостроительства и земельных отношений города Калуги.
3. Опубликовать оповещение о начале общественных обсуждений (приложение) в газете «Калужская неделя» не позднее чем за семь дней до дня размещения на официальном сайте Городской Управы города Калуги схемы расположения земельного участка или земельных участков на кадастровом плане территории по адресу: г.Калуга, пер.Воскресенский, д.31 под многоквартирным домом.
4. Разместить оповещение о начале общественных обсуждений на информационном стенде, оборудованном около здания, по адресу: г.Калуга, ул.Московская, д.188.
5. Разместить схему расположения земельного участка или земельных участков на кадастровом плане территории по адресу: г.Калуга, пер.Воскресенский, д.31 под многоквартирным домом на официальном сайте Городской Управы города Калуги в сети Интернет <https://www.kaluga-gov.ru> и открыть экспозицию данной схемы.
6. Городской Управе города Калуги обеспечить размещение настоящего постановления на официальном сайте Городской Управы города Калуги в сети Интернет.
7. Настоящее постановление вступает в силу после его официального опубликования.
8. Контроль за исполнением настоящего постановления возложить на Городского Голову города Калуги.

**Глава городского самоуправления города Калуги Ю.Е.Моисеев**

**Приложение к постановлению Главы городского самоуправления  
города Калуги от 24.09.2024 № 87  
ОПОВЕЩЕНИЕ О НАЧАЛЕ ОБЩЕСТВЕННЫХ ОБСУЖДЕНИЙ**

Наименование: Схема расположения земельного участка или земельных участков на кадастровом плане территории по адресу: г.Калуга, пер. Воскресенский, д. 31 под многоквартирным домом.

Реквизиты правового акта, на основании которого назначены общественные обсуждения:

Постановление Главы городского самоуправления города Калуги от 24.09.2024 № 87.

Порядок проведения общественных обсуждений: в соответствии с п. 2.1 ст. 11.10 Земельного кодекса Российской Федерации общественные обсуждения проводятся в порядке, предусмотренном законодательством о градостроительной деятельности для утверждения проекта межевания территории, ст. 5.1 Градостроительного кодекса Российской Федерации, п. 2.1.3 Положения о порядке организации и проведения общественных обсуждений на территории муниципального образования «Город Калуга» в области градостроительной деятельности, утвержденного постановлением Городской Думы городского округа «Город Калуга» от 28.04.2006 № 57, с участием граждан, постоянно проживающих на территории, в отношении которой подготовлен данный проект, правообладателей находящихся в границе данной территории земельного

участка и (или) расположенных на нем объектов капитального строительства, а также правообладателей помещений, являющихся частью указанных объектов капитального строительства.

Срок проведения общественных обсуждений: с 26.09.2024 по 17.10.2024.  
Место, дата открытия экспозиции: г.Калуга, ул.Московская, д.188, около каб. 414 (4 этаж), 03.10.2024.

Срок проведения экспозиции, дни и часы, в которые возможно их посещение: с 03.10.2024 по 10.10.2024 в рабочие дни: с понедельника по четверг с 8.00 до 13.00 и с 14.00 до 17.00 в пятницу - с 8.00 до 13.00 и с 14.00 до 16.00

Порядок и форма внесения участниками общественных обсуждений предложений и замечаний:

- в письменной форме по адресу: г.Калуга, ул.Московская, д.188, каб.112, каб. 114;

- посредством записи в книге (журнале) учета посетителей экспозиции схемы по адресу: г.Калуга, ул.Московская, д.188, каб.302;

- посредством официального сайта <https://www.kaluga-gov.ru>, федеральной государственной информационной системы «Единый портал государственных и муниципальных услуг (функций)».

Предложения и замечания вносятся при условии представления сведений о себе с приложением документов, подтверждающих такие сведения:

- а) физические лица:
  - фамилию, имя, отчество (при наличии);
  - дату рождения;
  - адрес места жительства (регистрации).
- б) юридические лица:
  - наименование;
  - основной государственный регистрационный номер;
  - место нахождения и адрес;

в) участники общественных обсуждений, являющиеся правообладателями расположенных на земельном участке объектов капитального строительства и (или) помещений, являющихся частью указанных объектов капитального строительства, также представляют сведения:

- из Единого государственного реестра недвижимости об объектах капитального строительства, помещениях, являющихся частью указанных объектов капитального строительства;
- иные документы, устанавливающие или удостоверяющие их права на объекты капитального строительства, помещения, являющиеся частью указанных объектов капитального строительства.

Срок внесения участниками общественных обсуждений предложений и замечаний: с 03.10.2024 по 10.10.2024.

Информация об официальном сайте, на котором размещена схема: <https://www.kaluga-gov.ru> в разделе «Градостроительство» - «Планировка территории» - «Образование земельных участков под многоквартирными домами».



**Российская Федерация  
Городская Дума города Калуги  
ПОСТАНОВЛЕНИЕ  
Главы городского самоуправления  
города Калуги**

**от 24.09.2024 № 88**  
**О проведении общественных обсуждений по схеме расположения земельного участка или земельных участков на кадастровом плане территории по адресу: г.Калуга, ул.Баумана, д.15б под многоквартирным домом**

В соответствии с п. 2.1 ст. 11.10 Земельного кодекса Российской Федерации, ст. 5.1 Градостроительного кодекса Российской Федерации, Положением о порядке организации и проведения общественных обсуждений на территории муниципального образования «Город Калуга» в области градостроительной деятельности, утвержденным постановлением Городской Думы городского округа «Город Калуга» от 28.04.2006 № 57, статьями 32, 44 Устава муниципального образования «Город Калуга», а также в целях соблюдения права человека на благоприятные условия жизнедеятельности, прав и законных интересов правообладателей земельных участков и объектов капитального строительства ПОСТАНОВЛЯЮ:

1. Провести общественные обсуждения по схеме расположения земельного участка или земельных участков на кадастровом плане территории по адресу: г.Калуга, ул.Баумана, д.15б под многоквартирным домом (далее – общественные обсуждения).
2. Определить органом, уполномоченным на организацию и проведение общественных обсуждений, управление архитектуры, градостроительства и земельных отношений города Калуги.
3. Опубликовать оповещение о начале общественных обсуждений (приложение) в газете «Калужская неделя» не позднее чем за семь дней до дня размещения на официальном сайте Городской Управы города Калуги схемы расположения земельного участка или земельных участков на кадастровом плане территории по адресу: г.Калуга, ул.Баумана, д.15б под многоквартирным домом.
4. Разместить оповещение о начале общественных обсуждений на информационном стенде, оборудованном около здания, по адресу: г.Калуга, ул.Московская, д.188.
5. Разместить схему расположения земельного участка или земельных участков на кадастровом плане территории по адресу: г.Калуга, ул.Баумана, д.15б под многоквартирным домом на официальном сайте Городской Управы города Калуги в сети Интернет <https://www.kaluga-gov.ru> и открыть экспозицию данной схемы.
6. Городской Управе города Калуги обеспечить размещение настоящего постановления на официальном сайте Городской Управы города Калуги в сети Интернет.
7. Настоящее постановление вступает в силу после его официального опубликования.
8. Контроль за исполнением настоящего постановления возложить на Городского Голову города Калуги.

**Глава городского самоуправления города Калуги Ю.Е.Моисеев**

**Приложение к постановлению Главы городского самоуправления  
города Калуги от 24.09.2024 № 88  
ОПОВЕЩЕНИЕ О НАЧАЛЕ ОБЩЕСТВЕННЫХ ОБСУЖДЕНИЙ**

Наименование: Схема расположения земельного участка или земельных участков на кадастровом плане территории по адресу: г.Калуга, ул.Баумана, д.156 под многоквартирным домом.

Реквизиты правового акта, на основании которого назначены общественные обсуждения:

Постановление Главы городского самоуправления города Калуги от 24.09.2024 № 88.

Порядок проведения общественных обсуждений: в соответствии с п. 2.1 ст. 11.10 Земельного кодекса Российской Федерации общественные обсуждения проводятся в порядке, предусмотренном законодательством о градостроительной деятельности для утверждения проекта межевания территории, ст. 5.1 Градостроительного кодекса Российской Федерации, п. 2.1.3 Положения о порядке организации и проведения общественных обсуждений на территории муниципального образования «Город Калуга» в области градостроительной деятельности, утвержденного постановлением Городской Думы городского округа «Город Калуга» от 28.04.2006 № 57, с участием граждан, постоянно проживающих на территории, в отношении которой подготовлен данный проект, правообладателей находящихся в границе данной территории земельного участка и (или) расположенных на нем объектов капитального строительства, а также правообладателей помещений, являющихся частью указанных объектов капитального строительства.

Срок проведения общественных обсуждений: с 26.09.2024 по 17.10.2024.

Место, дата открытия экспозиции: г.Калуга, ул.Московская, д.188, около каб. 414 (4 этаж), 03.10.2024.

Срок проведения экспозиции, дни и часы, в которые возможно их посещение:

с 03.10.2024 по 10.10.2024 в рабочие дни:

с понедельника по четверг с 8.00 до 13.00 и с 14.00 до 17.00

в пятницу - с 8.00 до 13.00 и с 14.00 до 16.00

Порядок и форма внесения участниками общественных обсуждений предложений и замечаний:

- в письменной форме по адресу: г.Калуга, ул.Московская, д.188, каб.112, каб. 114;  
- посредством записи в книге (журнале) учета посетителей экспозиции схемы по адресу: г.Калуга, ул.Московская, д.188, каб.302;

- посредством официального сайта <https://www.kaluga-gov.ru>, федеральной государственной информационной системы «Единый портал государственных и муниципальных услуг (функций)».

Предложения и замечания вносятся при условии представления сведений о себе с приложением документов, подтверждающих такие сведения:

а) физические лица:

- фамилию, имя, отчество (при наличии);

- дату рождения;

- адрес места жительства (регистрации).

б) юридические лица:

- наименование;

- основной государственный регистрационный номер;

- место нахождения и адрес;

в) участники общественных обсуждений, являющиеся правообладателями расположенных на земельном участке объектов капитального строительства и (или) помещений, являющихся частью указанных объектов капитального строительства, также представляют сведения:

- из Единого государственного реестра недвижимости об объектах капитального строительства, помещениях, являющихся частью указанных объектов капитального строительства;

- иные документы, устанавливающие или удостоверяющие их права на объекты капитального строительства, помещения, являющиеся частью указанных объектов капитального строительства.

Срок внесения участниками общественных обсуждений предложений и замечаний: с 03.10.2024 по 10.10.2024.

Информация об официальном сайте, на котором размещена схема: <https://www.kaluga-gov.ru> в разделе «Градостроительство» - «Планировка территории» - «Образование земельных участков под многоквартирными домами».



**Российская Федерация  
Городская Дума города Калуги  
ПОСТАНОВЛЕНИЕ  
Главы городского самоуправления  
города Калуги**

от 24.09.2024

№ 89

**О проведении общественных обсуждений по схеме расположения  
земельного участка или земельных участков на кадастровом плане  
территории по адресу: г.Калуга, ул.Баумана, д.13 под многоквартирным  
домом**

В соответствии с п. 2.1 ст. 11.10 Земельного кодекса Российской Федерации, ст. 5.1 Градостроительного кодекса Российской Федерации, Положением о порядке организации и проведения общественных обсуждений на территории муниципального образования «Город Калуга» в области градостроительной деятельности, утвержденным постановлением Городской Думы городского округа «Город Калуга» от 28.04.2006 № 57, статьями 32, 44 Устава муниципального образования «Город Калуга», а также в целях соблюдения права человека на благоприятные условия жизнедеятельности, прав и законных интересов правообладателей земельных участков и объектов капитального строительства ПОСТАНОВЛЯЮ:

1. Провести общественные обсуждения по схеме расположения земельного участка или земельных участков на кадастровом плане территории по адресу: г.Калуга, ул.Баумана, д.13 под многоквартирным домом (далее – общественные обсуждения).

2. Определить органом, уполномоченным на организацию и проведение общественных обсуждений, управление архитектуры, градостроительства и земельных отношений города Калуги.

3. Опубликовать оповещение о начале общественных обсуждений (приложение) в газете «Калужская неделя» не позднее чем за семь дней до дня размеще-

ния на официальном сайте Городской Управы города Калуги схемы расположения земельного участка или земельных участков на кадастровом плане территории по адресу: г.Калуга, ул.Баумана, д.13 под многоквартирным домом.

4. Разместить оповещение о начале общественных обсуждений на информационном стенде, оборудованном около здания, по адресу: г.Калуга, ул.Московская, д.188.

5. Разместить схему расположения земельного участка или земельных участков на кадастровом плане территории по адресу: г.Калуга, ул.Баумана, д.13 под многоквартирным домом на официальном сайте Городской Управы города Калуги в сети Интернет <https://www.kaluga-gov.ru> и открыть экспозицию данной схемы.

6. Городской Управе города Калуги обеспечить размещение настоящего постановления на официальном сайте Городской Управы города Калуги в сети Интернет.

7. Настоящее постановление вступает в силу после его официального опубликования.

8. Контроль за исполнением настоящего постановления возложить на Городского Голову города Калуги.

**Глава городского самоуправления города Калуги Ю.Е.Моисеев**

**Приложение к постановлению Главы городского самоуправления  
города Калуги от 24.09.2024 № 89  
ОПОВЕЩЕНИЕ О НАЧАЛЕ ОБЩЕСТВЕННЫХ ОБСУЖДЕНИЙ**

Наименование: Схема расположения земельного участка или земельных участков на кадастровом плане территории по адресу: г.Калуга, ул.Баумана, д.13 под многоквартирным домом.

Реквизиты правового акта, на основании которого назначены общественные обсуждения:

Постановление Главы городского самоуправления города Калуги от 24.09.2024 № 89.

Порядок проведения общественных обсуждений: в соответствии с п. 2.1 ст. 11.10 Земельного кодекса Российской Федерации общественные обсуждения проводятся в порядке, предусмотренном законодательством о градостроительной деятельности для утверждения проекта межевания территории, ст. 5.1 Градостроительного кодекса Российской Федерации, п. 2.1.3 Положения о порядке организации и проведения общественных обсуждений на территории муниципального образования «Город Калуга» в области градостроительной деятельности, утвержденного постановлением Городской Думы городского округа «Город Калуга» от 28.04.2006 № 57, с участием граждан, постоянно проживающих на территории, в отношении которой подготовлен данный проект, правообладателей находящихся в границе данной территории земельного участка и (или) расположенных на нем объектов капитального строительства, а также правообладателей помещений, являющихся частью указанных объектов капитального строительства.

Срок проведения общественных обсуждений: с 26.09.2024 по 17.10.2024.

Место, дата открытия экспозиции: г.Калуга, ул.Московская, д.188, около каб. 414 (4 этаж), 03.10.2024.

Срок проведения экспозиции, дни и часы, в которые возможно их посещение:

с 03.10.2024 по 10.10.2024 в рабочие дни:

с понедельника по четверг с 8.00 до 13.00 и с 14.00 до 17.00

в пятницу - с 8.00 до 13.00 и с 14.00 до 16.00

Порядок и форма внесения участниками общественных обсуждений предложений и замечаний:

- в письменной форме по адресу: г.Калуга, ул.Московская, д.188, каб.112, каб. 114;  
- посредством записи в книге (журнале) учета посетителей экспозиции схемы по адресу: г.Калуга, ул.Московская, д.188, каб.302;

- посредством официального сайта <https://www.kaluga-gov.ru>, федеральной государственной информационной системы «Единый портал государственных и муниципальных услуг (функций)».

Предложения и замечания вносятся при условии представления сведений о себе с приложением документов, подтверждающих такие сведения:

а) физические лица:

- фамилию, имя, отчество (при наличии);

- дату рождения;

- адрес места жительства (регистрации).

б) юридические лица:

- наименование;

- основной государственный регистрационный номер;

- место нахождения и адрес;

в) участники общественных обсуждений, являющиеся правообладателями расположенных на земельном участке объектов капитального строительства и (или) помещений, являющихся частью указанных объектов капитального строительства, также представляют сведения:

- из Единого государственного реестра недвижимости об объектах капитального строительства, помещениях, являющихся частью указанных объектов капитального строительства;

- иные документы, устанавливающие или удостоверяющие их права на объекты капитального строительства, помещения, являющиеся частью указанных объектов капитального строительства.

Срок внесения участниками общественных обсуждений предложений и замечаний: с 03.10.2024 по 10.10.2024.

Информация об официальном сайте, на котором размещена схема: <https://www.kaluga-gov.ru> в разделе «Градостроительство» - «Планировка территории» - «Образование земельных участков под многоквартирными домами».



**РОССИЙСКАЯ ФЕДЕРАЦИЯ  
КАЛУЖСКАЯ ОБЛАСТЬ  
ГОРОДСКАЯ УПРАВА ГОРОДА КАЛУГИ  
ПОСТАНОВЛЕНИЕ**

от 23.09.2024

№ 306-П

**О внесении изменения в постановление Городской Управы города  
Калуги от 30.12.2014 № 461-п «О присвоении статуса единой  
теплоснабжающей организации»**

В соответствии со статьей 16 Федерального закона от 06.10.2003 № 131-ФЗ «Об общих принципах организации местного самоуправления в Российской

Федерации», статьей 6 Федерального закона от 27.07.2010 № 190-ФЗ «О теплоснабжении», пунктами 6, 11 Правил организации теплоснабжения в Российской Федерации, утвержденных постановлением Правительства Российской Федерации от 08.08.2012 № 808, в связи с заявкой МУП «Калугатеплосеть» г.Калуги от 12.10.2023 № 723-А на присвоение статуса единой теплоснабжающей организации в зоне деятельности № 123, утвержденной схемой теплоснабжения в административных границах муниципального образования «Город Калуга» до 2028 года, статьями 38, 44 Устава муниципального образования «Город Калуга», распоряжением Городской Управы города Калуги от 11.04.2014 № 118-р «О распределении обязанностей между должностными лицами Городской Управы города Калуги» ПОСТАНОВЛЯЮ:

1. Внести в постановление Городской Управы города Калуги от 30.12.2014 № 461-п «О присвоении статуса единой теплоснабжающей организации» (далее - Постановление) следующее изменение:

1.1. Подпункт 1.1 пункта 1 Постановления изложить в новой редакции:  
«1.1. В зонах деятельности 1-91, 95, 97, 100, 102, 103, 107, 109, 114, 116, 121, 123, 132-134, 138, 142 - муниципальному унитарному предприятию «Калугатеплосеть» г. Калуги».

2. Настоящее постановление вступает в силу после его официального опубликования.

3. Контроль за исполнением настоящего постановления оставляю за собой.

**Первый заместитель Городского Головы - начальник управления городского хозяйства города Калуги А.А. Серяков**



**РОССИЙСКАЯ ФЕДЕРАЦИЯ  
КАЛУЖСКАЯ ОБЛАСТЬ  
ГОРОДСКАЯ УПРАВА ГОРОДА КАЛУГИ  
ПОСТАНОВЛЕНИЕ**

от 23.09.2024

№ 307-П

**О внесении изменений в постановление Городской Управы города Калуги от 12.10.2012 № 362-п «Об утверждении административного регламента предоставления государственной услуги «Выдача удостоверения ветерана труда Калужской области»**

В соответствии с Федеральным законом от 27.07.2010 № 210-ФЗ «Об организации предоставления государственных и муниципальных услуг», постановлением Правительства Калужской области от 12.05.2008 № 179 «Об утверждении Положения о порядке и условиях установления звания «Ветеран труда Калужской области», статьями 36, 43 Устава муниципального образования «Город Калуга», распоряжением Городской Управы города Калуги от 11.04.2014 № 118-п «О распределении обязанностей между должностными лицами Городской Управы города Калуги» ПОСТАНОВЛЯЮ:

1. Внести в административный регламент предоставления государственной услуги «Выдача удостоверения ветерана труда Калужской области», утвержденный постановлением Городской Управы города Калуги от 12.10.2012 № 362-п (далее – административный регламент), следующие изменения:

1.1. В пункте 1.3 административного регламента слова «указаны в приложении 1 к настоящему административному регламенту» заменить словами «размещены на официальном сайте многофункционального центра по адресу: <https://kmfc40.ru/departs.php>».

1.2. В абзаце 1 подпункта 2.4.1 пункта 2.4 административного регламента после слов «направляются в министерство» добавить слова «в течение 2 рабочих дней».

1.3. Подпункт 2.4.2 пункта 2.4 административного регламента изложить в новой редакции:

«2.4.2. Заявления лиц, претендующих на присвоение звания «Ветеран труда Калужской области», с приложенными к ним документами рассматриваются министерством в течение 13 рабочих дней.

В случае представления документов, указанных в подпункте 2.6.1 пункта 2.6 административного регламента, не в полном объеме или невыполнения требований к указанным документам, установленных административным регламентом, представленные в уполномоченный орган документы возвращаются гражданину, претендующему на установление звания «Ветеран труда Калужской области», с разъяснением оснований возврата».

1.4. Пункт 2.7 административного регламента изложить в новой редакции:

«2.7. Документы, необходимые в соответствии с нормативными правовыми актами для предоставления государственной услуги, которые находятся в распоряжении государственных органов, органов местного самоуправления и иных органов и запрашиваются уполномоченным органом по каналам системы межведомственного электронного взаимодействия.

По каналам системы межведомственного электронного взаимодействия уполномоченным органом запрашиваются сведения:

- о страховом стаже заявителя с 01.01.2020 - в отделении Фонда пенсионного и социального страхования Российской Федерации по Калужской области;

- о регистрации заявителя по месту жительства на территории муниципального образования «Город Калуга» - в управлении по вопросам миграции УМВД России по Калужской области.

Заявитель вправе представить указанные сведения в уполномоченный орган по собственной инициативе. В случае представления указанных документов заявителем по собственной инициативе межведомственный электронный запрос не направляется.

Межведомственный электронный запрос направляется в день поступления в уполномоченный орган заявления об установлении звания «Ветеран труда Калужской области» с приложенными документами в форме электронного документа с использованием единой системы межведомственного электронного взаимодействия и подключаемых к ней региональных систем межведомственного электронного взаимодействия, а в случае отсутствия доступа к единой системе межведомственного электронного взаимодействия - на бумажном носителе с соблюдением требований законодательства Российской Федерации о защите персональных данных.

Межведомственное электронное взаимодействие осуществляется в соответствии с требованиями Федерального закона от 27.07.2010 № 210-ФЗ «Об организации предоставления государственных и муниципальных услуг».

1.5. Подпункт 2.9.2 пункта 2.9 административного регламента изложить в

новой редакции:

«2.9.2. В случае принятия решения об отсутствии у заявителя права на присвоение звания «Ветеран труда Калужской области» министерством формируется соответствующее решение в программном комплексе «Катарсис:Соцзащита», которое доводится до сведения заявителя».

1.6. Пункт 3.1 административного регламента изложить в новой редакции:  
«3.1. Предоставление государственной услуги уполномоченным органом включает в себя следующие административные процедуры:

1) прием и регистрация заявления и документов;

2) истребование сведений, указанных в пункте 2.7 административного регламента, по каналам межведомственного электронного взаимодействия;

3) составление уполномоченным органом списков лиц, претендующих на присвоение звания «Ветеран труда Калужской области», и направление их вместе с заявлением и документами в министерство;

4) оформление и выдача удостоверения ветерана труда Калужской области».

1.7. В подпункте 3.2.1 пункта 3.2 административного регламента слова «Специалист уполномоченного органа производит следующие действия» заменить словами «В день поступления заявления и документов специалист уполномоченного органа производит следующие действия».

1.8. В подпункте 3.2.1 пункта 3.2 административного регламента слова «Срок выполнения административной процедуры составляет не более 2 рабочих дней» исключить.

1.9. Подпункт 3.2.2. пункта 3.2 административного регламента изложить в новой редакции:

«3.2.2. Истребование сведений, указанных в пункте 2.7 административного регламента, по каналам межведомственного электронного взаимодействия. Основанием для начала административной процедуры являются поступление в уполномоченный орган заявления о предоставлении государственной услуги с документами, указанными в подпункте 2.6.1 пункта 2.6 административного регламента, и необходимость в получении сведений, указанных в пункте 2.7 административного регламента. Специалисты уполномоченного органа в день поступления заявления и документов запрашивают по каналам системы межведомственного электронного взаимодействия документы, указанные в пункте 2.7 административного регламента. Срок ожидания представления сведений на запрос по каналам системы межведомственного электронного взаимодействия не должен превышать 48 часов с момента направления межведомственного запроса. Межведомственный запрос не направляется в случае представления заявителем документов, указанных в пункте 2.7 административного регламента, по собственной инициативе».

1.10. Абзац 3 подпункта 3.2.3 пункта 3.2 административного регламента изложить в новой редакции:

«Специалист уполномоченного органа составляет списки лиц, претендующих на присвоение звания «Ветеран труда Калужской области», и направляет их в течение 2 рабочих дней вместе с заявлениями и документами в министерство».

1.11. Подпункт 3.2.4 пункта 3.2 административного регламента после слов «В случае утраты (порчи) ранее выданного удостоверения по заявлению заявителя выдается дубликат удостоверения» дополнить абзацами следующего содержания:

«Форма заявления о выдаче дубликата удостоверения приведена в приложении 8 к административному регламенту. В заявлении указываются причины утраты (порчи) удостоверения, его серия, номер, кем и когда было выдано. В левой части вновь выданного удостоверения ставится штамп «Дубликат № 1».

В случае утраты (порчи) дубликата удостоверения в таком же порядке вновь выдается дубликат удостоверения и в левой части дубликата свидетельства ставится штамп «Дубликат № \_» с указанием соответствующего номера дубликата, начиная с № 2».

1.12. Абзац 2) пункта 3.3 административного регламента, подпункт 3.3.1.2 пункта 3.3 административного регламента исключить.

1.13. В пункте 2 приложения 2 к административному регламенту слова «общего трудового стажа» заменить словами «страхового стажа».

1.14. В приложении 1 к административному регламенту раздел «Сведения о местах расположения и графиках работы центров ГБУ КО «Многофункциональный центр предоставления государственных и муниципальных услуг Калужской области» изложить в новой редакции:

«Многофункциональный центр

1. Наименование: ГБУ Калужской области «Многофункциональный центр предоставления государственных и муниципальных услуг Калужской области».

2. Телефон единого центра телефонного обслуживания (телефон горячей линии): 8- 800-450-11-60.

3. Официальный сайт в сети Интернет: <http://kmfc40.ru/>.

4. Информация об адресах и графиках работы всех центров и офисов МФЦ, расположенных на территории города Калуги и Калужской области, размещена на официальном сайте ГБУ Калужской области «Многофункциональный центр предоставления государственных и муниципальных услуг Калужской области» по адресу: <https://kmfc40.ru/departs.php>.

1.15. Административный регламент дополнить приложением 8 согласно приложению к настоящему постановлению.

2. Настоящее постановление вступает в силу после его официального опубликования.

3. Контроль за исполнением настоящего постановления возложить на управление социальной защиты города Калуги.

**Первый заместитель Городского Головы –  
начальник управления городского хозяйства города Калуги  
А.А.Серяков**

**Приложение к постановлению Городской Управы города Калуги  
от 23.09.2024 № 307-П**

В министерство труда и социальной защиты  
Калужской области  
от \_\_\_\_\_

(полностью фамилия, имя, отчество)

\_\_\_\_\_ (дата и год рождения)

проживающего: \_\_\_\_\_

\_\_\_\_\_ телефон

**ЗАЯВЛЕНИЕ**

Прошу выдать мне дубликат удостоверения «Ветеран труда Калужской обла-

сти» в связи с тем, что ранее выданное удостоверение (дубликат удостоверения) утрачено (испорчено) \_\_\_\_\_

(указываются причины утраты (порчи) удостоверения)

Представляю следующие документы:

1. Паспорт или иной документ, удостоверяющий личность гражданина Российской Федерации, серия \_\_\_\_\_ № \_\_\_\_\_

(кем и когда выдан)

2. Документы, подтверждающие наличие страхового стажа \_\_\_\_\_ лет.

3. Документы, подтверждающие присвоение почетного звания Калужской области, награждение медалью Калужской области «За особые заслуги перед Калужской областью», юбилейной медалью Калужской области «60 лет Калужской области», юбилейной медалью Калужской области «65 лет Калужской области», юбилейной медалью Калужской области «70 лет Калужской области», юбилейной медалью Калужской области «75 лет Калужской области», Почетной грамотой Губернатора Калужской области, Благодарностью Губернатора Калужской области, Почетной грамотой Главы администрации Калужской области, Почетной грамотой исполнительного комитета Калужского областного Совета народных депутатов, Почетной грамотой исполнительного комитета Калужского областного Совета депутатов трудящихся, Почетной грамотой Законодательного Собрания Калужской области, Почетным знаком Законодательного Собрания Калужской области «За заслуги в развитии законодательства и парламентаризма», Почетным знаком Законодательного Собрания Калужской области «За вклад в развитие местного самоуправления», наградой Калужской области «Почетный знак Евдокии Стрешневой», специальным дипломом и почетным знаком «Признательность», наградой Калужской области - медалью Калужской области «За медицинскую доблесть» (нужное подчеркнуть).

4. Фотография размером 3 x 4 см.

5. Согласие на обработку персональных данных.

(дата и подпись заявителя)

Решение о выдаче дубликата удостоверения «Ветеран труда Калужской области»

Звание «Ветеран труда Калужской области» \_\_\_\_\_

(указывается фамилия,

имя и отчество заявителя)

установлено в соответствии с постановлением Правительства Калужской области от \_\_\_\_\_ № \_\_\_\_\_ «Об установлении звания «Ветеран труда Калужской области».

Дубликат удостоверения «Ветеран труда Калужской области» выдан: \_\_\_\_\_

(серия, номер, дата выдачи)

Вышеуказанные документы возвращены в связи с \_\_\_\_\_

(указываются причины возврата документов)

(подпись уполномоченного  
должностного лица)

(подпись руководителя  
уполномоченного органа)



**РОССИЙСКАЯ ФЕДЕРАЦИЯ  
КАЛУЖСКАЯ ОБЛАСТЬ  
ГОРОДСКАЯ УПРАВА ГОРОДА КАЛУГИ  
ПОСТАНОВЛЕНИЕ**

от 19.09.2024

№ 301-П

**Об утверждении проекта межевания территории, ограниченной улицей Дальняя и железной дорогой**

На основании статьи 46 Градостроительного кодекса Российской Федерации, статей 36, 44 Устава муниципального образования «Город Калуга», распоряжения заместителя Городского Головы - начальника управления архитектуры, градостроительства и земельных отношений города Калуги от 16.04.2024 № 1684-06-р «О подготовке проекта межевания территории, ограниченной улицей Дальняя и железной дорогой», с учетом протокола общественных обсуждений по проекту межевания территории, ограниченной улицей Дальняя и железной дорогой, от 26.08.2024 № 48, заключения о результатах общественных обсуждений по проекту межевания территории, ограниченной улицей Дальняя и железной дорогой, от 29.08.2024, распоряжением Городской Управы города Калуги от 11.04.2014 № 118-р «О распределении обязанностей между должностными лицами Городской Управы города Калуги» ПОСТАНОВЛЯЮ:

1. Утвердить проект межевания территории, ограниченной улицей Дальняя и железной дорогой (приложение).

2. Утвержденный настоящим постановлением проект межевания территории, ограниченной улицей Дальняя и железной дорогой, подлежит официальному опубликованию в газете «Калужская неделя» и размещению на официальном сайте Городской Управы города Калуги в сети Интернет в течение семи дней с момента принятия настоящего постановления.

3. Настоящее постановление вступает в силу после его официального опубликования.

4. Контроль за исполнением настоящего постановления возложить на управление архитектуры, градостроительства и земельных отношений города Калуги.

**Первый заместитель Городского Головы - начальник управления городского хозяйства города Калуги А.А.Серяков**

**Приложение к постановлению Городской Управы города Калуги от 19.09.2024 № 301-П**

Общество с ограниченной ответственностью

«ВИЗИР»

248001, Калужская область, г. Калуга, ул. Театральная, д. 4б

ИНН 4027061551 КПП 402701001

ОГРН 1034004412848

Тел/факс: 7(4842)563994; e-mail: vizir\_ooo@mail.ru

Проект межевания территории, ограниченной улицей Дальняя и железной дорогой

Основная часть проекта межевания территории

ООО «ВИЗИР»:

И.И. Семенова

Калуга 2024 год

Содержание

Перечень и сведения о площади образуемых земельных участков, возможные способы их образования 3

Сведения о границах территории, в отношении которой разработан проект межевания территории (перечень координат) 5

Границы образуемых земельных участков, условные номера образуемых земельных участков 6

Красные линии, утвержденные в составе проекта межевания территории 7

Границы существующих элементов планировочной структуры 8

1. Перечень и сведения о площади образуемых земельных участков, возможные способы их образования, вид разрешенного использования образуемых земельных участков

1 этап образования земельных участков

Таблица 1

Условный номер образуемого земельного участка	Площадь образуемого земельного участка, кв.м	Возможные способы образования земельного участка	Вид разрешенного использования образуемых земельных участков в соответствии с градостроительными регламентами	Вид разрешенного использования образуемого земельного участка в соответствии с видом разрешенного использования исходного(ых) земельного(ых) участка(ов)	Вид разрешенного использования образуемых земельных участков в соответствии с наименованием объекта, расположенного на этом земельном участке
3:У1	4178*	образование земельного участка при перераспределении земельного участка с кадастровым номером 40:26:000001:127 и земель, собственности на которые не разграничена, площадью 8 кв.м	Производственная деятельность 6.0	Исходный земельный участок 40:26:000001:127 площадью 4170 кв.м, вид разрешенного использования по документу: производственная деятельность, склад	Нежилое здание, кадастровый номер 40:26:000001:2628, Наименование: административное здание; нежилое здание, кадастровый номер 40:26:000001:1311, Наименование: одноэтажное кирпичное нежилое строение (лит. А); нежилое здание, кадастровый номер 40:26:000001:1256, Наименование: одноэтажное кирпичное производственное здание (лит. А 1, А 2, А 3)
3:У2	4917*	образование земельного участка при перераспределении земельного участка с кадастровым номером 40:26:000001:27 и земель, собственности на которые не разграничена, площадью 41 кв.м	Хранение автотранспорта 2.7.1	Исходный земельный участок 40:26:000001:27 площадью 4876 кв.м, вид разрешенного использования по документу: под кирпичным зданием гаража (строение № 1)	Нежилое здание, кадастровый номер 40:26:000001:1340, Наименование: кирпичное здание гаража (строение 1)
3:У3	2989*	образование земельного участка при перераспределении единого земельного участка с кадастровым номером 40:26:000001:37 (обособленный земельный участок 40:26:000001:35) и земель, собственности на которые не разграничена, площадью 138 кв.м	Объекты дорожного сервиса 4.9.1 Склад 6.9	Исходный земельный участок 40:26:000001:37 площадью 2857 кв.м, вид разрешенного использования по документу: под производственные и складские здания	Нежилое здание, кадастровый номер 40:26:000001:228, Наименование: производственное здание
3:У4	5028*	образование земельного участка при перераспределении земельного участка с кадастровым номером 40:26:000001:1023 и земель, собственности на которые не разграничена, площадью 2560 кв.м	Хранение автотранспорта 2.7.1	Исходный земельный участок 40:26:000001:1023 площадью 2468 кв.м, вид разрешенного использования по документу: под одноэтажный кирпичный гараж (строение 1), кирпично-панельный гараж (строение 2)	Нежилое здание, кадастровый номер 40:26:000001:264, Наименование: гараж; кадастровый номер 40:26:000001:265, Наименование: кирпично-панельный гараж
3:У5	446	образование земельного участка при перераспределении земельного участка с кадастровым номером 40:26:000001:1470 и земель, собственности на которые не разграничена, площадью 256 кв.м	Коммунальное обслуживание 3.1	Исходный земельный участок 40:26:000001:1470 площадью 190 кв.м, вид разрешенного использования по документу: под трансформаторную подстанцию (ТП-537)	Под ТП

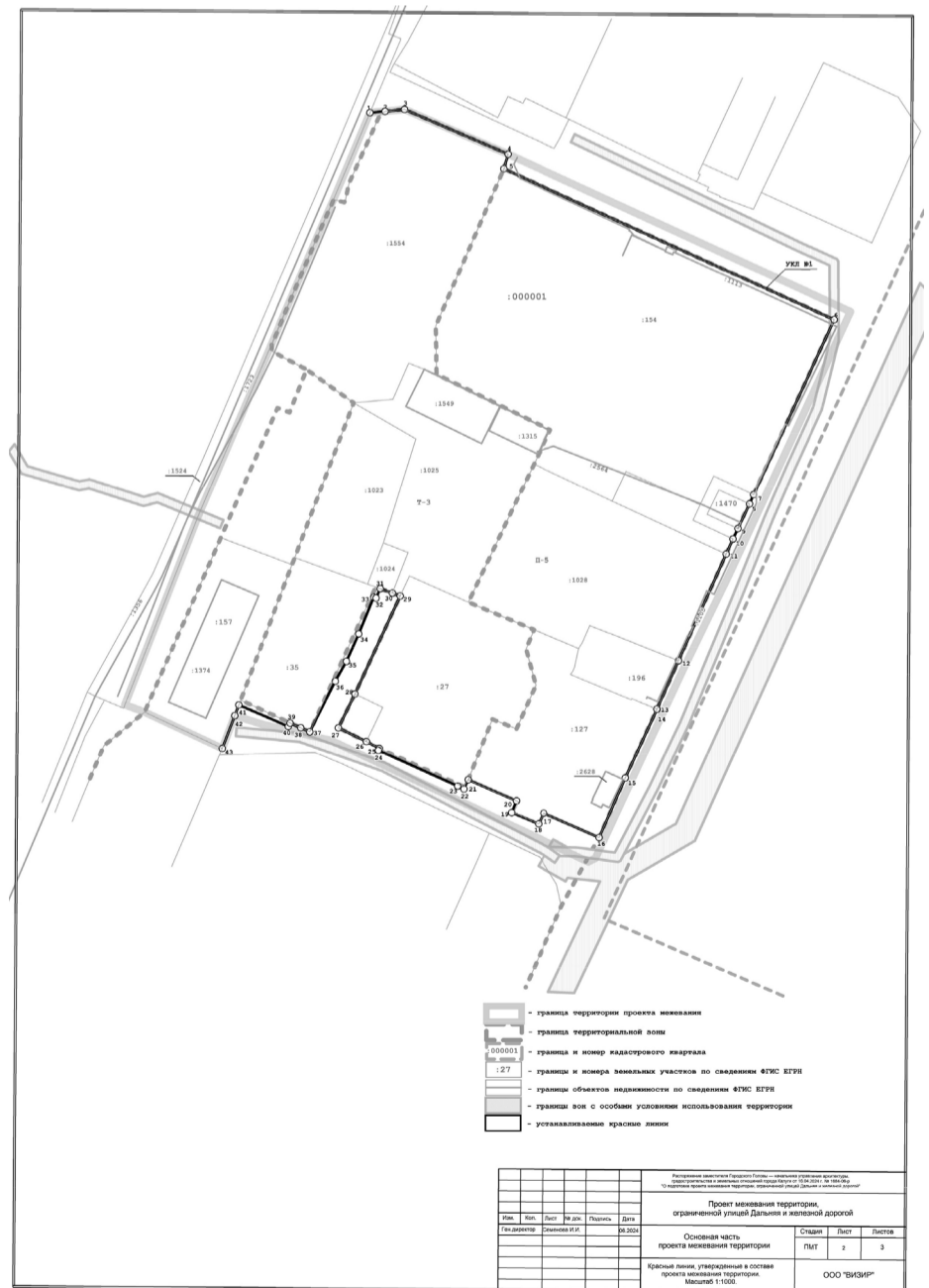
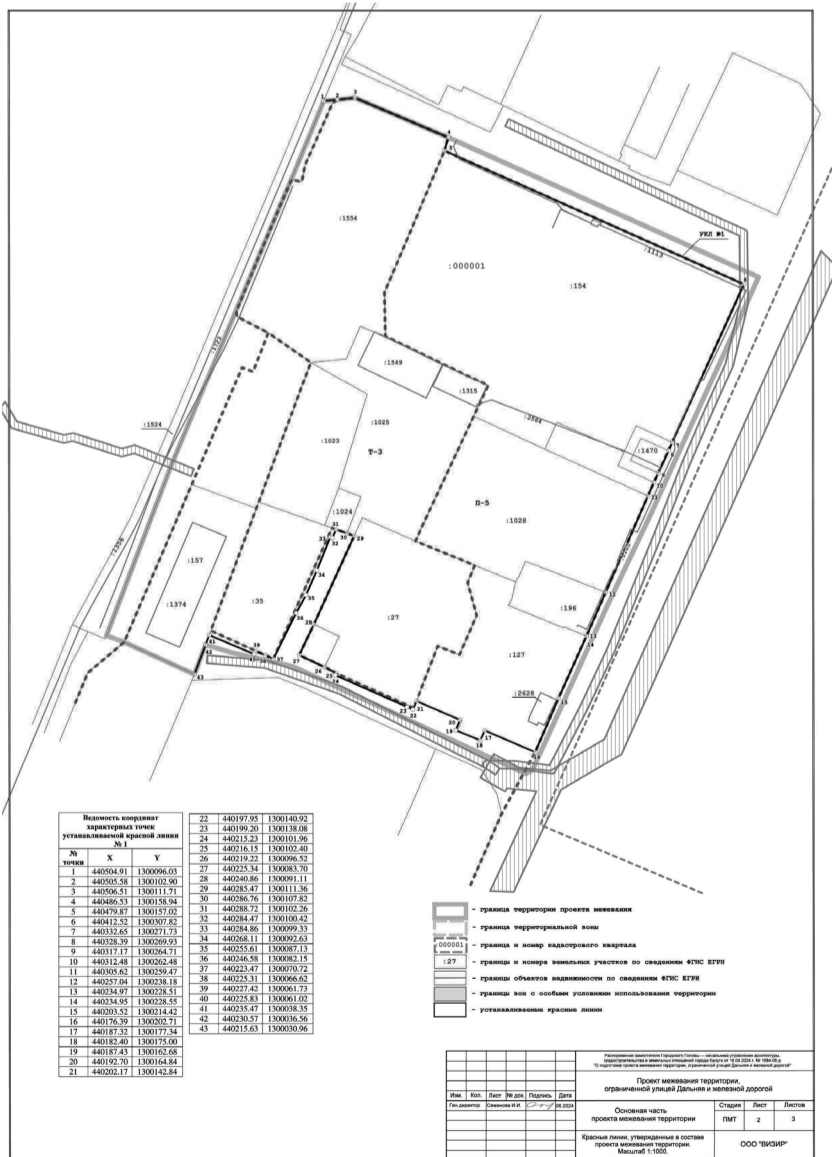
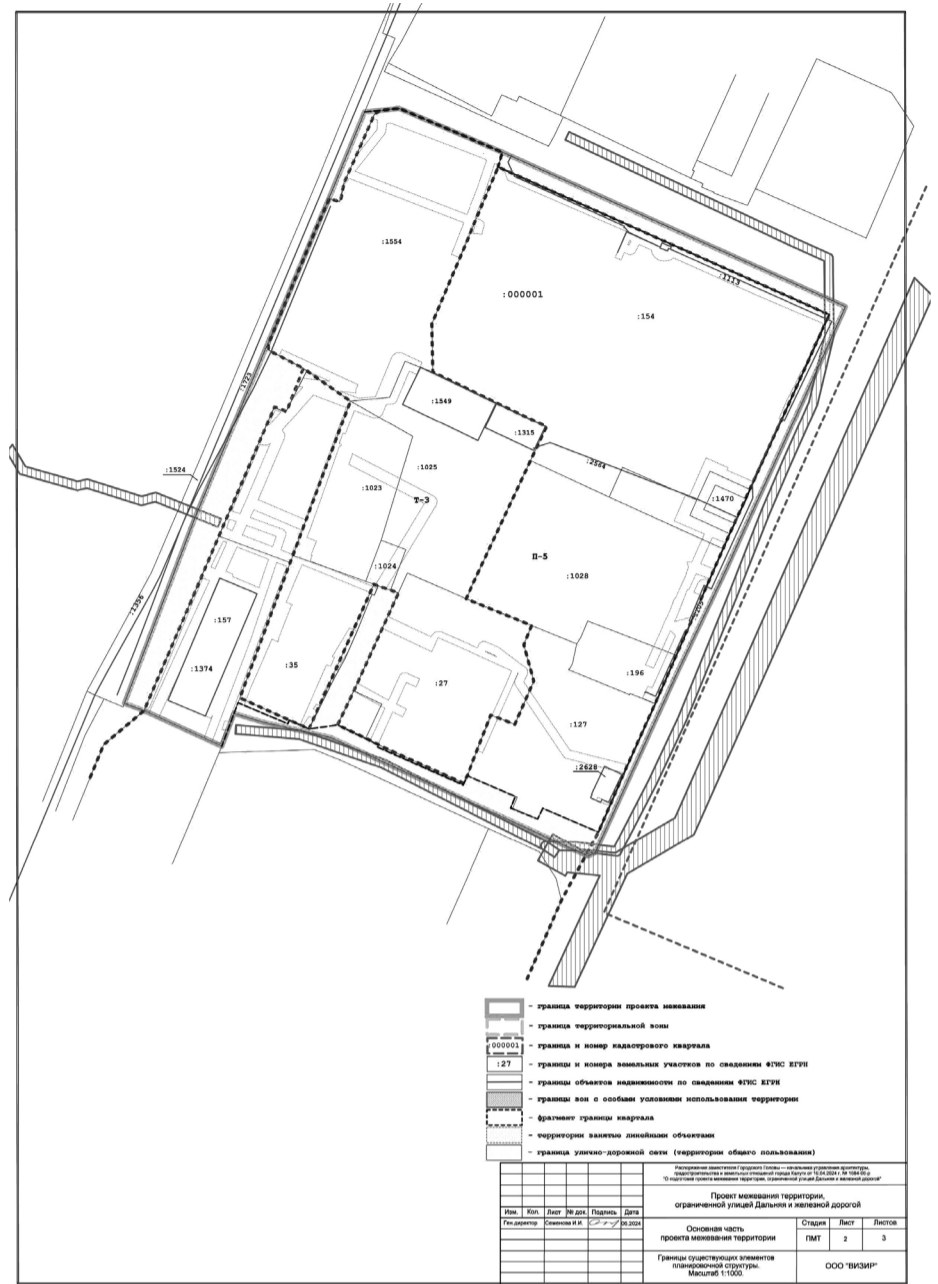
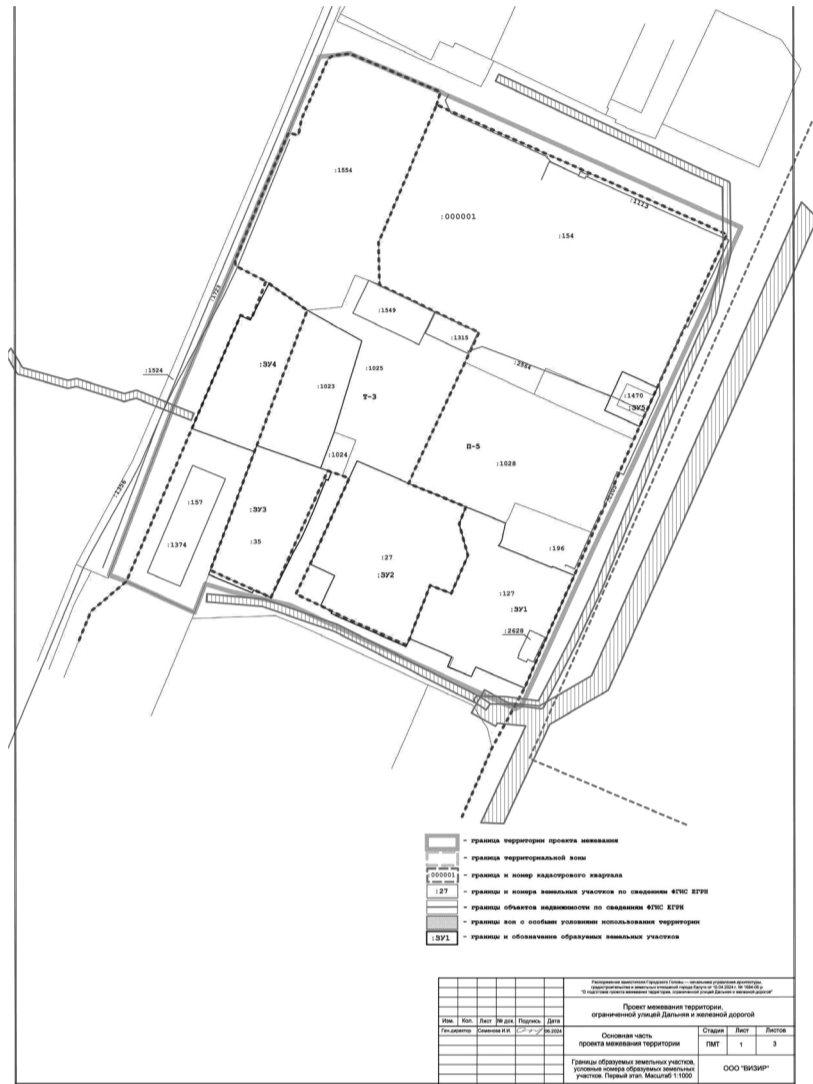
\*Реализация проекта межевания территории возможна после внесения изменения в Правила землепользования и застройки городского округа «Город Калуга», утвержденные решением Городской Думы города Калуги от 14.12.2011 № 247, в части корректировки смежной границы территориальной зоны П-5 и территориальной зоны Т-3.

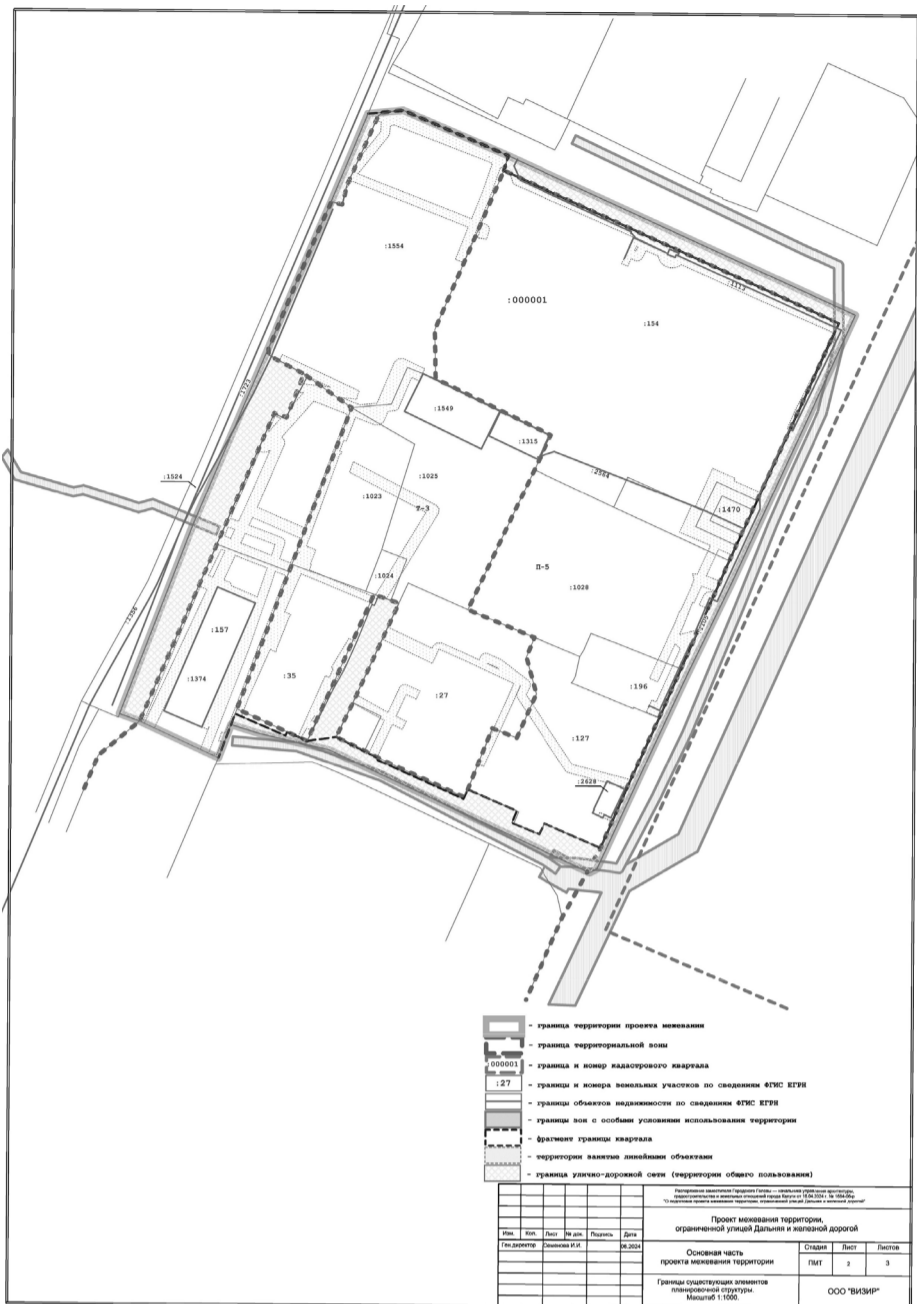
2. Сведения о границах территории, в отношении которой разработан проект межевания территории (перечень координат)

Таблица 2

№ точки	Координаты характерных точек		Точность определения координат (м)
	x	y	
1	440506.51	1300111.71	0.1
2	440486.53	1300158.94	0.1
3	440416.16	1300315.16	0.1
4	440384.09	1300300.75	0.1
5	440378.23	1300298.08	0.1
6	440311.56	1300267.78	0.1
7	440295.73	1300260.60	0.1
8	440253.10	1300240.37	0.1
9	440250.29	1300239.04	0.1
10	440221.27	1300225.83	0.1
11	440216.67	1300223.74	0.1
12	440167.05	1300201.17	0.1
13	440165.37	1300197.87	0.1
14	440211.08	1300098.81	0.1

15	440213.29	1300094.06	0.1
16	440219.55	1300080.63	0.1
17	440220.99	1300074.52	0.1
18	440226.61	1300049.58	0.1
19	440230.57	1300036.56	0.1
20	440215.63	1300030.96	0.1
21	440231.85	1299995.55	0.1
22	440235.18	1299986.63	0.1
23	440291.95	1300008.19	0.1
24	440320.80	1300019.17	0.1
25	440399.23	1300051.88	0.1
26	440451.69	1300073.87	0.1
27	440464.96	1300079.57	0.1
28	440504.91	1300096.03	0.1
29	440505.58	1300102.90	0.1
1	440506.51	1300111.71	0.1





**РОССИЙСКАЯ ФЕДЕРАЦИЯ  
КАЛУЖСКАЯ ОБЛАСТЬ  
ГОРОДСКАЯ УПРАВА ГОРОДА КАЛУГИ  
ПОСТАНОВЛЕНИЕ**

от 19.09.2024 № 303-П  
**Об утверждении проекта межевания территории в районе улицы Советской применительно к территориальной зоне Т-3**

На основании статьи 46 Градостроительного кодекса Российской Федерации, статей 36, 44 Устава муниципального образования «Город Калуга», распоряжения заместителя Городского Головы - начальника управления архитектуры, градостроительства и земельных отношений города Калуги от 16.04.2024 № 1670-06-р «О подготовке проекта межевания территории в районе улицы Советской применительно к территориальной зоне Т-3», с учетом протокола общественных обсуждений проекта межевания территории в районе улицы Советской применительно к территориальной зоне Т-3 от 02.09.2024 № 123, заключения о результатах общественных обсуждений проекта межевания территории в районе улицы Советской применительно к территориальной зоне Т-3 от 05.09.2024, распоряжения Городской Управы города Калуги от 11.04.2014 № 118-р «О распределении обязанностей между должностными лицами Городской Управы города Калуги» ПОСТАНОВЛЯЮ:

1. Утвердить проект межевания территории в районе улицы Советской применительно к территориальной зоне Т-3. Основная часть проекта межевания территории (приложение).

2. Утвержденный настоящим постановлением проект межевания территории в районе улицы Советской применительно к территориальной зоне Т-3 подлежит официальному опубликованию в газете «Калужская неделя» и размещению на официальном сайте Городской Управы города Калуги в сети Интернет в течение семи дней с момента принятия настоящего постановления.

3. Настоящее постановление вступает в силу после его официального опубликования.

4. Контроль за исполнением настоящего постановления возложить на управление архитектуры, градостроительства и земельных отношений города Калуги.

**Первый заместитель Городского Головы - начальник управления городского хозяйства города Калуги А.А.Серяков**

**Приложение к постановлению Городской Управы города Калуги от 19.09.2024 № 303-П**

Общество с ограниченной ответственностью «ВИЗИР»  
248001, Калужская область, г. Калуга, ул. Театральная, д. 46  
ИНН 4027061551 КПП 402701001  
ОГРН 1034004412848  
Тел/факс: 7(4842)563994; e-mail: vizir\_ooo@mail.ru

**Проект межевания территории в районе улицы Советской применительно к территориальной зоне Т-3**

Основная часть проекта межевания территории  
ООО «ВИЗИР»: И.И. Семенова

Калуга 2024 год

Содержание

Перечень и сведения о площади образуемых земельных участков, возможные способы их образования 3

Сведения о границах территории, в отношении которой разработан проект межевания территории (перечень координат) 5

Границы образуемых земельных участков, условные номера образуемых земельных участков 6

Красные линии, утвержденные в составе проекта межевания территории 8

Границы существующих элементов планировочной структуры 9

1. Перечень и сведения о площади образуемых земельных участков, возможные способы их образования, вид разрешенного использования образуемых земельных участков

1 этап образования земельных участков

Таблица 1

Условный номер образуемого земельного участка	Площадь образуемого земельного участка, кв.м	Возможные способы образования земельного участка	Вид разрешенного использования образуемых земельных участков в соответствии с градостроительными регламентами	Вид разрешенного использования образуемого земельного участка в соответствии с видом разрешенного использования исходного(ых) земельного(ых) участка(ов)	Вид разрешенного использования образуемых земельных участков в соответствии с наименованием объекта, расположенного на этом земельном участке
:ЗУ1	1568	образование земельного участка при разделе земельного участка с кадастровым номером 40:26:000281:37	Объекты дорожного сервиса 4.9.1	Исходный земельный участок 40:26:000281:37 площадью 3999 кв.м, вид разрешенного использования по документу: предпринимательство (4.0)	Нежилое здание, кадастровый номер 40:26:000281:175, Наименование: Нежилое здание
:ЗУ2	2431	образование земельного участка при разделе земельного участка с кадастровым номером 40:26:000281:37	Хранение автотранспорта 2.7.1	Исходный земельный участок 40:26:000281:37 площадью 3999 кв.м, вид разрешенного использования по документу: предпринимательство (4.0)	-

2 этап образования земельных участков

Таблица 2

Условный номер образуемого земельного участка	Площадь образуемого земельного участка, кв.м	Возможные способы образования земельного участка	Вид разрешенного использования образуемых земельных участков в соответствии с градостроительными регламентами	Вид разрешенного использования образуемого земельного участка в соответствии с видом разрешенного использования исходного(ых) земельного(ых) участка(ов)	Вид разрешенного использования образуемых земельных участков в соответствии с наименованием объекта, расположенного на этом земельном участке
:ЗУ3	1794*	образование земельного участка при перераспределении земельного участка с условным номером :ЗУ1, образованного на первом этапе, и земель, собственность на которые не разграничена, площадью 226 кв.м	Объекты дорожного сервиса 4.9.1	Объекты дорожного сервиса 4.9.1	Нежилое здание, кадастровый номер 40:26:000281:175, Наименование: Нежилое здание
:ЗУ4	9219*	образование земельного участка при перераспределении земельного участка с условным номером :ЗУ2, образованного на первом этапе, и земель, собственность на которые не разграничена, площадью 6788 кв.м	Хранение автотранспорта 2.7.1	Хранение автотранспорта 2.7.1	-

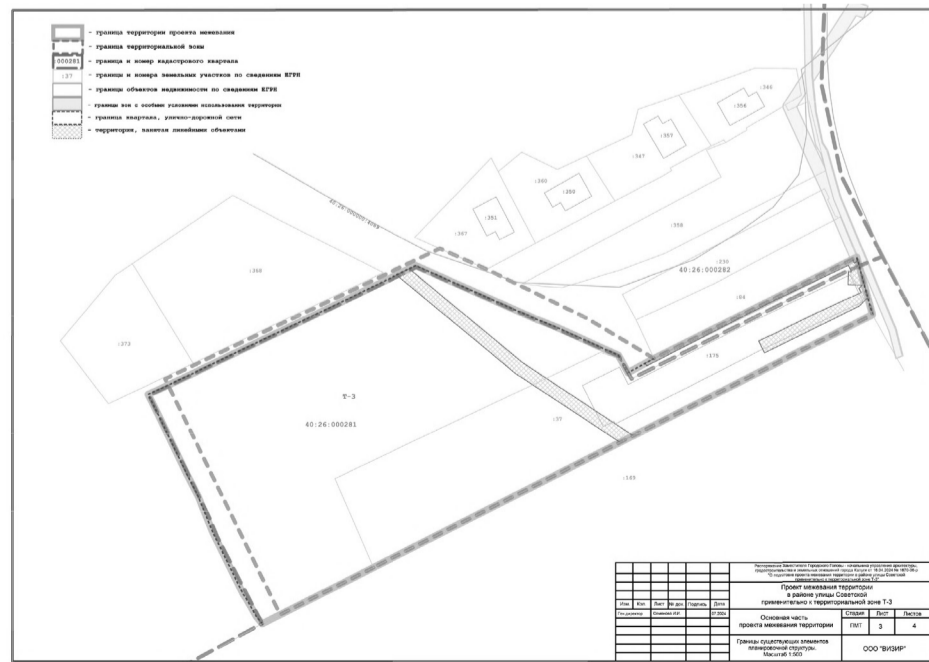
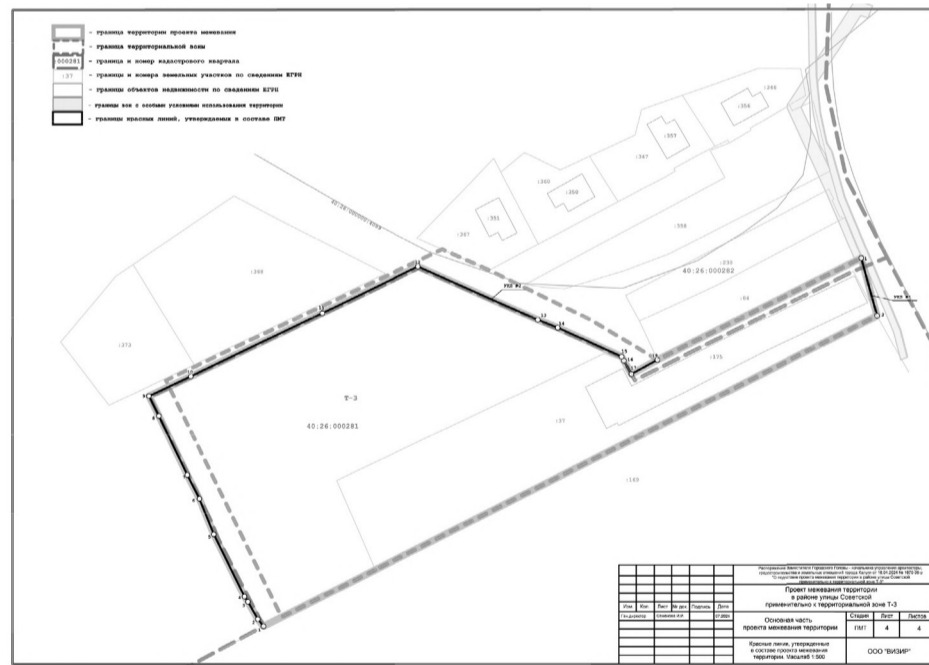
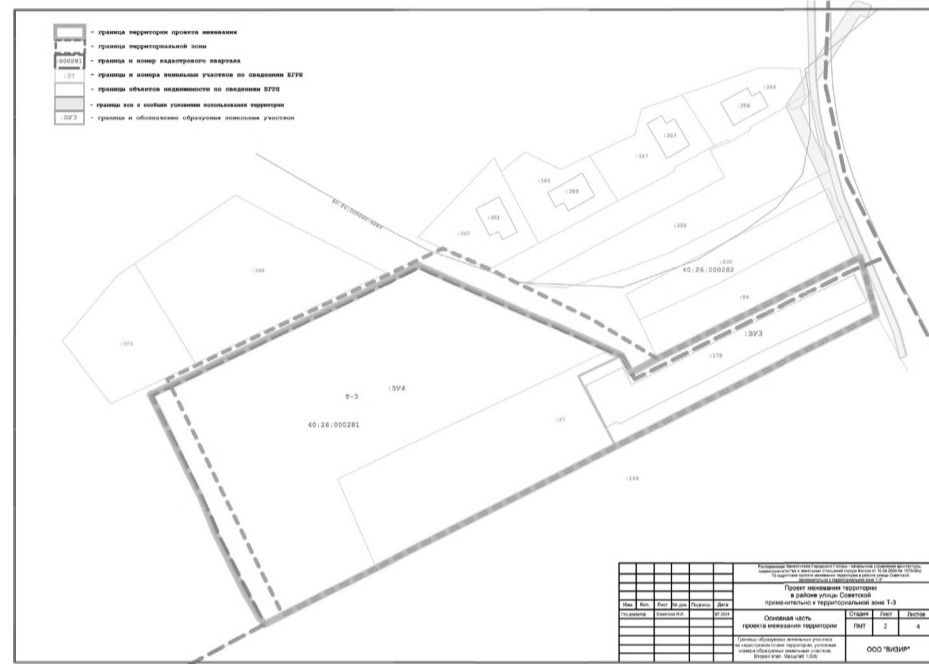
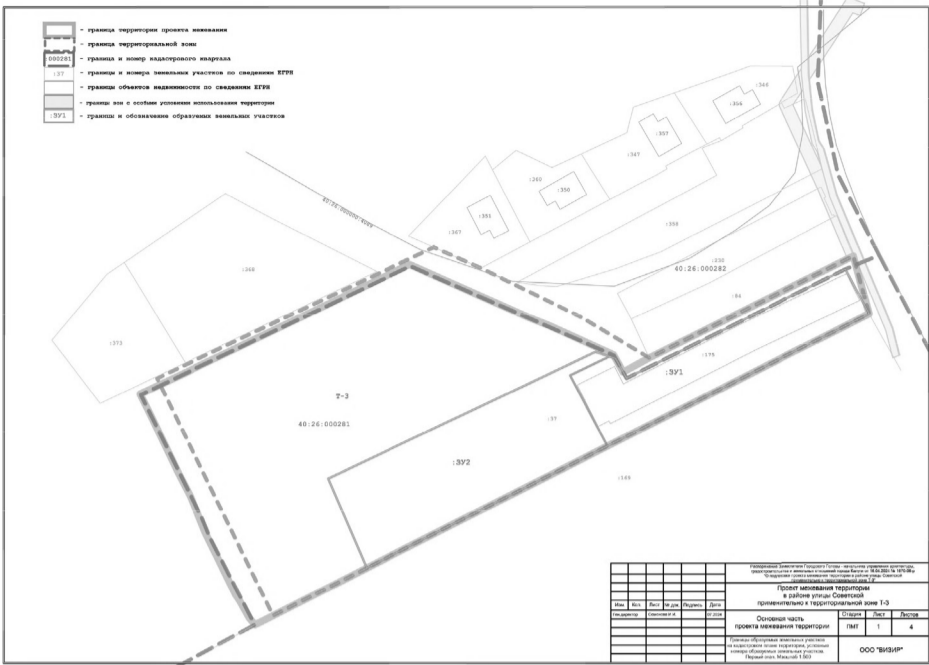
\*Реализация проекта межевания территории возможна после внесения изменения в Генеральный план городского округа «Город Калуга», утвержденный решением Городской Думы города Калуги от 26.04.2017 № 64 «Об утверждении Генерального плана городского округа «Город Калуга» (с изменениями от 28.09.2022 № 221) и в Правила землепользования и застройки городского округа «Город Калуга», утвержденные решением Городской Думы города Калуги от 14.12.2011 № 247, в части корректировки смежных границ территориальных зон Т-3 и Ж-5.

2. Сведения о границах территории, в отношении которой разработан проект межевания территории (перечень координат)

Таблица 3

№ точки	Координаты характерных точек		Точность определения координат (м)
	X	Y	
1	430515.34	1305538.98	0.1
2	430520.76	1305535.87	0.1
3	430522.36	1305534.79	0.1
4	430541.52	1305525.14	0.1
5	430552.53	1305520.59	0.1
6	430559.84	1305516.74	0.1
7	430578.11	1305507.79	0.1
8	430584.30	1305504.66	0.1
9	430590.45	1305517.61	0.1
10	430610.29	1305558.23	0.1
11	430624.95	1305587.85	0.1
12	430608.70	1305625.09	0.1
13	430606.31	1305631.28	0.1
14	430597.50	1305651.19	0.1
15	430596.24	1305651.90	0.1
16	430592.15	1305654.26	0.1
17	430596.59	1305662.27	0.1
18	430628.53	1305725.16	0.1
19	430610.69	1305730.16	0.1
20	430601.16	1305711.63	0.1
21	430569.21	1305649.56	0.1
22	430530.95	1305575.23	0.1
23	430513.18	1305540.78	0.1
1	430515.34	1305538.98	0.1





**РОССИЙСКАЯ ФЕДЕРАЦИЯ  
КАЛУЖСКАЯ ОБЛАСТЬ  
ГОРОДСКАЯ УПРАВА ГОРОДА КАЛУГИ  
ПОСТАНОВЛЕНИЕ**

от 23.09.2024

№ 305-П

**Об утверждении проекта межевания территории, ограниченной улицей Плеханова и улицей Пролетарской в границе территориальной зоны Ж-1**

На основании статьи 46 Градостроительного кодекса Российской Федерации, статей 36, 44 Устава муниципального образования «Город Калуга», распоряжения заместителя Городского Головы - начальника управления архитектуры, градостроительства и земельных отношений города Калуги от 18.03.2024 № 1128-06-р «О подготовке проекта межевания территории, ограниченной улицей Плеханова и улицей пролетарской в границе территориальной зоны Ж-1», с учетом протокола общественных обсуждений по проекту межевания территории, ограниченной улицей Плеханова и улицей Пролетарской в границе территориальной зоны Ж-1, от 26.08.2024 № 49, заключения о результатах общественных обсуждений по проекту межевания территории, ограниченной улицей Плеханова и улицей Пролетарской в границе территориальной зоны Ж-1, от 29.08.2024, распоряжением Городской Управы города Калуги от 11.04.2014 № 118-р «О распределении обязанностей между должностными лицами Городской Управы города Калуги» ПОСТАНОВЛЯЮ:

1. Утвердить проект межевания территории, ограниченной улицей Плеханова и улицей Пролетарской в границе территориальной зоны Ж-1 (приложение).
2. Утвержденный настоящим постановлением проект межевания территории, ограниченной улицей Плеханова и улицей Пролетарской в границе территориальной зоны Ж-1, подлежит официальному опубликованию в газете «Калужская неделя» и размещению на официальном сайте Городской Управы города Калуги в сети Интернет в течение семи дней с момента принятия настоящего постановления.
3. Настоящее постановление вступает в силу после его официального опубликования.
4. Контроль за исполнением настоящего постановления возложить на управление архитектуры, градостроительства и земельных отношений города Калуги.

**Первый заместитель Городского Головы - начальник управления городского хозяйства города Калуги А.А.Серяков**

**Приложение к постановлению Городской Управы города Калуги от 23.09.2024 № 305-П ООО «ПК ГЕО»**

Договор подряда № 08-24 от 08 февраля 2024  
Проект межевания территории, ограниченной улицей Плеханова и улицей Пролетарской в границе территориальной зоны Ж-1  
Основная часть проекта межевания территории  
08/24-02-2024-ПМТ  
Генеральный директор К.Г. Чистов  
Калуга  
2024  
Оглавление

1.	Состав проекта	3
2.	введение	4
2.1	Основание для разработки	4
2.2	Исходные данные и условия	4
2.3	Нормативно-правовая документация	4
3.	ОБЩИЕ ПОЛОЖЕНИЯ	6
4.	Перечень и сведения о площади образуемых земельных участков, возможные способы их образования. перечень и сведения о площади образуемых земельных участков, которые будут отнесены к территориям общего пользования или имуществу общего пользования	7
5.	сведения о границах ТЕРРИТОРИИ, В ОТНОШЕНИИ которой утвержден проект межевания территории	9
6.	Графические материалы	10

Состав проекта		
Обозначение		Наименование
08/24-02-2024-ПМТ		Проект межевания территории
		Основная часть
Состав графических материалов основной части проекта межевания территории		
Обозначение		Наименование
08/24-02-2024-ПМТ		Чертеж границ существующих элементов планировочной структуры. Масштаб 1:500
Лист 1		
08/24-02-2024-ПМТ		Чертеж красных линий, утверждаемых проектом межевания территории. Масштаб 1:500
Лист 2		
08/24-02-2024-ПМТ		Чертеж границ образуемых и изменяемых земельных участков. Масштаб 1:500
Лист 3		

введение  
Основание для разработки  
Проект межевания территории, ограниченной улицей Плеханова и улицей Пролетарской в границе территориальной зоны Ж-1, разработаны ООО «ПК ГЕО» на основании распоряжения Городской Управы города Калуги от 18.03.2024 № 1128-р и договора подряда на разработку проекта межевания территории от 08.02.2024 № 08-24.

Исходные данные и условия  
Подготовка проекта межевания территории осуществлялась в соответствии со следующими исходными данными:  
- распоряжением Городской Управы города Калуги о подготовке проекта межевания территории, ограниченной улицей Плеханова и улицей Пролетарской в границе территориальной зоны Ж-1, от 18.03.2024 № 1128-р;  
- техническим заданием на подготовку проекта межевания территории, ограниченной улицей Плеханова и улицей Пролетарской в границе территориальной

зоны Ж-1, (приложение № 2 к распоряжению Городской Управы города Калуги от 18.03.2024 № 1128-р);

- приложения № 1 к распоряжению заместителя Городского Головы – начальника управления архитектуры, градостроительства и земельных отношений города Калуги от 18.03.2024 № 1128-р;

- Правилами землепользования и застройки городского округа «Город Калуга», утвержденными решением Городской Думы города Калуги от 14.12.2011 № 247 «Об утверждении Правил землепользования и застройки городского округа «Город Калуга»;

- сведениями, представленными филиалом ППК «Роскадастр» по Калужской области:

- кадастровым планом территории кварталов 40:26:000257, 40:26:000258, 40:26:000260;

- кадастровой выпиской о земельном участке из единого государственного реестра недвижимости 40:26:000257:200 от 25.06.2024 № КУВИ-001/2024-167495950;

- кадастровой выпиской о земельном участке из единого государственного реестра недвижимости 40:26:000257:14 от 25.06.2024 № КУВИ-001/2024-167496998;

- кадастровой выпиской о земельном участке из единого государственного реестра недвижимости 40:26:000257:2283 от 25.06.2024 № КУВИ-001/2024-167495307.

Нормативно-правовая документация

При подготовке документации по межеванию территории использовались следующие нормативные правовые документы:

- Градостроительный кодекс РФ;

- Земельный кодекс РФ;

- Федеральный закон от 03.07.2015 № 218-ФЗ (ред. от 14.02.2024) «О государственной регистрации недвижимости»;

- Федеральный закон от 24.07.2007 № 221-ФЗ (ред. от 24.07.2023) «О кадастровой деятельности»;

- Федеральный закон от 06.10.2003 № 131-ФЗ (ред. от 15.05.2024) «Об общих принципах организации местного самоуправления в Российской Федерации»;

- приказ Росреестра от 10.11.2020 № П/0412 (ред. от 23.06.2022) «Об утверждении классификатора видов разрешенного использования земельных участков» (зарегистрировано в Минюсте России 15.12.2020 № 61482);

- Закон Калужской области от 04.10.2004 № 344-ОЗ (ред. 26.04.2023) «О градостроительной деятельности в Калужской области»;

- приказ управления архитектуры и градостроительства Калужской области от 17.07.2015 № 59 «Об утверждении региональных нормативов градостроительного проектирования Калужской области»;

- решение Городской Думы города Калуги от 14.12.2011 № 247 (ред. от 06.09.2023) «Об утверждении Правил землепользования и застройки городского округа «Город Калуга»;

- решение Городской Думы города Калуги от 23.12.2016 № 163 (ред. от 31.01.2024) «Об утверждении местных нормативов градостроительного проектирования городского округа «Город Калуга»;

- решение Городской Думы города Калуги от 26.04.2017 № 64 (ред. от 28.09.2022) «Об утверждении Генерального плана городского округа «Город Калуга» (вместе с «Положением о территориальном планировании»);

- СП 42.13330.2016. Свод правил. Градостроительство. Планировка и застройка городских и сельских поселений. Актуализированная редакция СНиП 2.07.01-89 (утв. приказом Минстроя России от 30.12.2016 № 1034/пр (ред. от 31.05.2022));

- СНиП 11-04-2003 «Инструкция о порядке разработки, согласования, экспертизы и утверждения градостроительной документации»;

- постановление Главного государственного санитарного врача РФ от 25.09.2007 № 74 (ред. от 28.02.2022) «О введении в действие новой редакции санитарно-эпидемиологических правил и нормативов СанПиН 2.2.1/2.1.1.1200-03 «Санитарно-защитные зоны и санитарная классификация предприятий, сооружений и иных объектов» (зарегистрировано в Минюсте России 25.01.2008 № 10995).

#### ОБЩИЕ ПОЛОЖЕНИЯ

Подготовка проекта межевания территории осуществляется для:

1) определения местоположения границ образуемых и изменяемых земельных участков;

2) установления, изменения, отмены красных линий для застроенных территорий, в границах которых не планируется размещение новых объектов капитального строительства, а также для установления, изменения, отмены красных линий в связи с образованием и (или) изменением земельного участка, расположенного в границах территории, применительно к которой не предусматривается осуществление комплексного развития территории, при условии, что такие установление, изменение, отмена влекут за собой исключительно изменение границ территории общего пользования.

Требования к определению границ образуемых земельных участков, требования к точности и методам определения координат характерных точек границ земельных участков принимаются в соответствии с приказом Росреестра от 23.10.2020 № П/0393 (ред. от 29.10.2021) «Об утверждении требований к точности и методам определения координат характерных точек границ земельного участка, требований к точности и методам определения координат характерных точек контура здания, сооружения или объекта незавершенного строительства на земельном участке, а также требований к определению площади здания, сооружения, помещения, машино-места» (зарегистрировано в Минюсте России 16.11.2020 № 60938).

Вид разрешенного использования образуемых земельных участков принят в соответствии с приказом Росреестра от 10.11.2020 № П/0412 (ред. от 23.06.2022) «Об утверждении классификатора видов разрешенного использования земельных участков» (зарегистрировано в Минюсте России 15.12.2020 № 61482), современного использования территории и параметрам застройки территории, установленным Правилами землепользования и застройки городского округа «Город Калуга», утвержденными решением Городской Думы города Калуги от 14.12.2011 № 247 «Об утверждении Правил землепользования и застройки городского округа «Город Калуга» (действующая редакция).

Перечень и сведения о площади образуемых земельных участков, возможные способы их образования, перечень и сведения о площади образуемых земельных участков, которые будут отнесены к территориям общего пользования или имуществу общего пользования

Площади образуемых земельных участков, вид разрешенного использования  
Таблица 1

Условный номер образуемых земельных участков	Площадь образуемых земельных участков, кв. м	Способы образования земельных участков	Вид разрешенного использования образуемого земельного участка в соответствии с градостроительными регламентами	Вид разрешенного использования образуемого земельного участка в соответствии с видом разрешенного использования и с х о д н о г о ( ы х ) земельного(ых) участка(ов)	Вид разрешенного использования земельных участков в соответствии с наименованием объекта, расположенного на этом земельном участке
1	2	3	4	5	6
:ЗУ1	463	образование земельного участка путем перераспределения земельного участка с КН 40:26:000257:200 и земель, государственная собственность на которые не разграничена, площадью 259 кв. м (образование земельного участка с условным номером :ЗУ1 возможно при условии снятия с кадастрового учета земельного участка с КН 40:26:000257:14)	предпринимательство 4.0	исходный земельный участок 40:26:000257:200: вид разрешенного использования по документу: «для строительства продовольственного магазина»: площадью: 204 кв. м	нежилое здание, кадастровый номер 40:26:000257:2899 наименование: магазин

Перечень и сведения о площади образуемых земельных участков, которые будут отнесены к территориям общего пользования  
Таблица 2

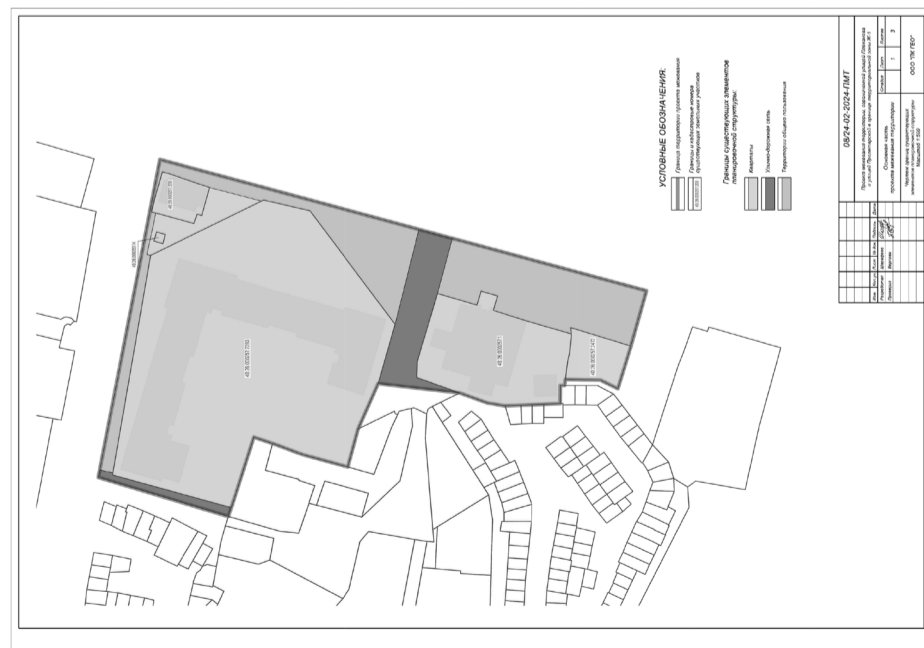
Условный номер образуемого земельного участка	Площадь образуемых земельных участков, кв. м	Вид разрешенного использования образуемого земельного участка в соответствии с градостроительными регламентами	Способы образования земельных участков
1	2	3	5
:ЗУ2	112	улично-дорожная сеть 12.0.1	образование земельного участка из земель, государственная собственность на которые не разграничена
:ЗУ3	569	улично-дорожная сеть 12.0.1	образование земельного участка из земель, государственная собственность на которые не разграничена
:ЗУ4	1124	благоустройство территории 12.0.2	образование земельного участка из земель, государственная собственность на которые не разграничена
:ЗУ5	1191	благоустройство территории 12.0.2	образование земельного участка из земель, государственная собственность на которые не разграничена

сведения о границах ТЕРРИТОРИИ, В ОТНОШЕНИИ которой утвержден проект межевания территории

Площадь территории, для которой утвержден проект межевания, составляет 11116 кв. м.

Обозначение характерных точек границы	Координаты, м	
	X	Y
1	2	3
1	431303.37	1299648.22
2	431345.34	1299660.81
3	431325.47	1299763.35
4	431168.50	1299721.00
5	431173.51	1299703.17
6	431177.72	1299689.45
7	431183.39	1299692.24
8	431194.62	1299692.42
9	431194.87	1299690.47
10	431196.26	1299690.47
11	431196.31	1299684.62
12	431201.58	1299684.41
13	431205.33	1299684.26
14	431208.99	1299684.11
15	431214.13	1299683.91
16	431214.28	1299683.91
17	431219.95	1299684.88
18	431228.73	1299688.06
19	431255.03	1299691.07
20	431261.51	1299676.43
21	431264.84	1299664.20
22	431265.59	1299664.41
23	431278.82	1299668.02
24	431281.12	1299668.80
25	431282.43	1299669.29
26	431287.78	1299671.30
27	431288.45	1299671.55
28	431295.16	1299673.80
29	431301.32	1299654.45
30	431302.44	1299651.07
1	431303.37	1299648.22

#### Графические материалы





РОССИЙСКАЯ ФЕДЕРАЦИЯ  
КАЛУЖСКАЯ ОБЛАСТЬ  
ГОРОДСКАЯ УПРАВА ГОРОДА КАЛУГИ  
ПОСТАНОВЛЕНИЕ

от 19.09.2024

№ 303-П

Об утверждении проекта межевания территории в районе улицы Советской применительно к территориальной зоне Т-3

На основании статьи 46 Градостроительного кодекса Российской Федерации, статей 36, 44 Устава муниципального образования «Город Калуга», распоряжения заместителя Городского Головы - начальника управления архитектуры, градостроительства и земельных отношений города Калуги от 16.04.2024 № 1670-06-р «О подготовке проекта межевания территории в районе улицы Советской применительно к территориальной зоне Т-3», с учетом протокола общественных обсуждений проекта межевания территории в районе улицы Советской применительно к территориальной зоне Т-3 от 02.09.2024 № 123, заключения о результатах общественных обсуждений проекта межевания территории в районе улицы Советской применительно к территориальной зоне Т-3 от 05.09.2024, распоряжения Городской Управы города Калуги от 11.04.2014 № 118-р «О распределении обязанностей между должностными лицами Городской Управы города Калуги» ПОСТАНОВЛЯЮ:

1. Утвердить проект межевания территории в районе улицы Советской применительно к территориальной зоне Т-3. Основная часть проекта межевания территории (приложение).

2. Утвержденный настоящим постановлением проект межевания территории в районе улицы Советской применительно к территориальной зоне Т-3 подлежит официальному опубликованию в газете «Калужская неделя» и размещению на официальном сайте Городской Управы города Калуги в сети Интернет в течение семи дней с момента принятия настоящего постановления.

3. Настоящее постановление вступает в силу после его официального опубликования.

4. Контроль за исполнением настоящего постановления возложить на управление архитектуры, градостроительства и земельных отношений города Калуги.

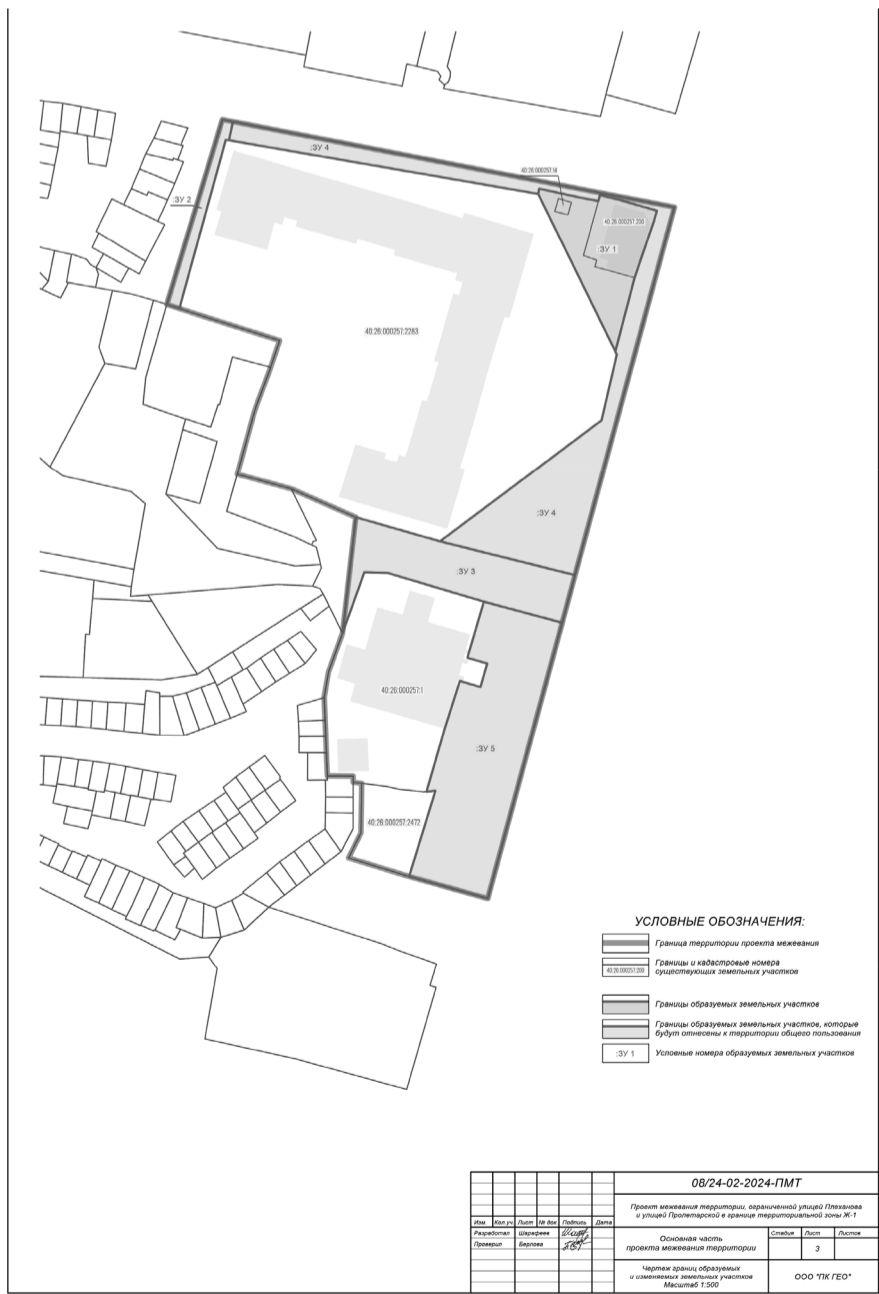
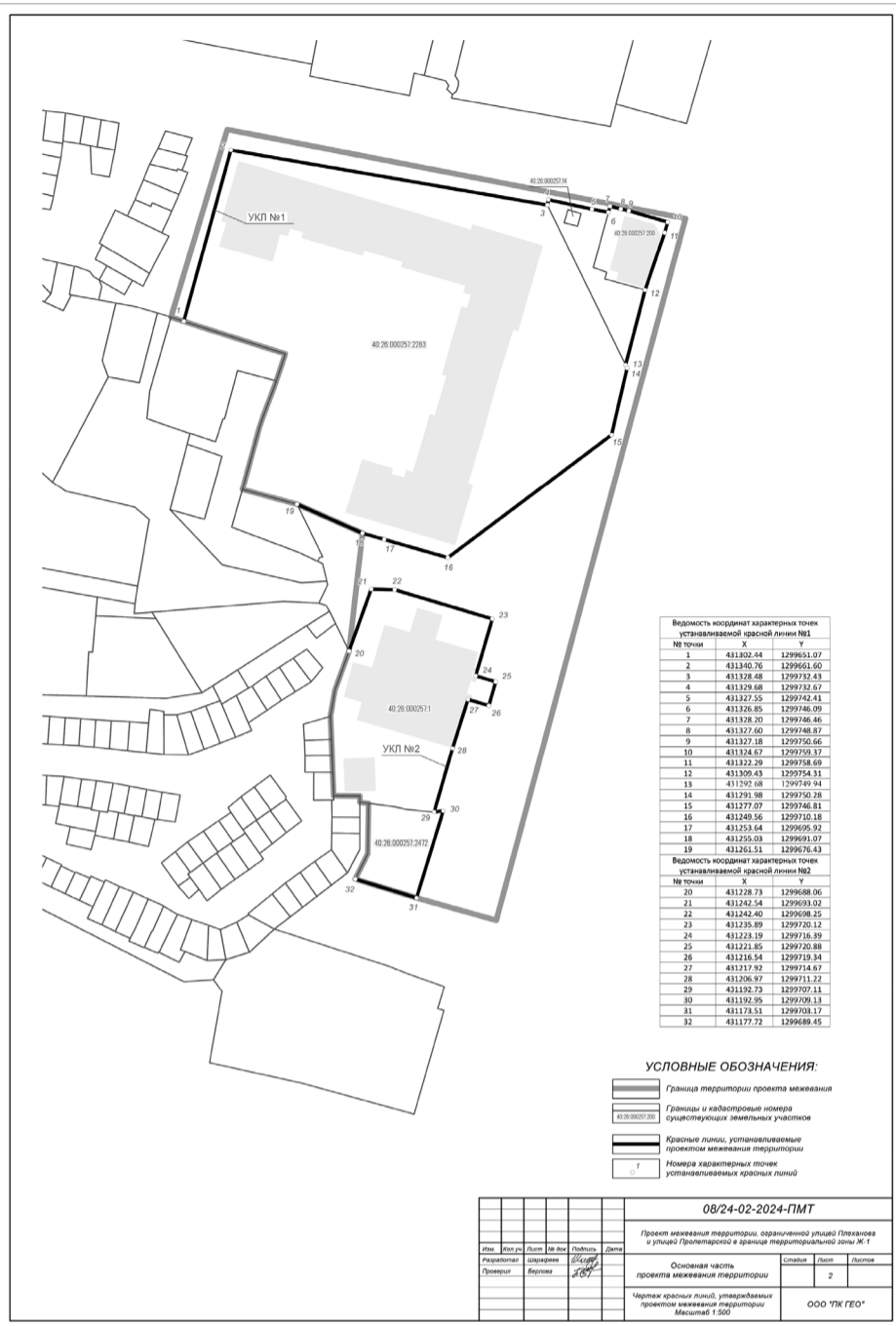
Первый заместитель Городского Головы - начальник управления городского хозяйства города Калуги А.А.Серяков

Приложение к постановлению Городской Управы города Калуги от 19.09.2024 № 303-П

Общество с ограниченной ответственностью «ВИЗИР»  
248001, Калужская область, г. Калуга, ул. Театральная, д. 46  
ИНН 4027061551 КПП 402701001  
ОГРН 1034004412848  
Тел/факс: 7(4842)563994; e-mail: vizir\_ooo@mail.ru

Проект межевания территории в районе улицы Советской применительно к территориальной зоне Т-3  
Основная часть проекта межевания территории ООО «ВИЗИР»: И.И. Семенова  
Калуга 2024 год  
Содержание  
Перечень и сведения о площади образуемых земельных участков, возможные способы их образования 3  
Сведения о границах территории, в отношении которой разработан проект межевания территории (перечень координат) 5  
Границы образуемых земельных участков, условные номера образуемых земельных участков 6  
Красные линии, утвержденные в составе проекта межевания территории 8  
Границы существующих элементов планировочной структуры 9  
1. Перечень и сведения о площади образуемых земельных участков, возможные способы их образования, вид разрешенного использования образуемых земельных участков  
1 этап образования земельных участков  
Таблица 1

Условный номер образуемого земельного участка	Площадь образуемого земельного участка, кв.м	Возможные способы образования земельного участка	Вид разрешенного использования образуемых земельных участков в соответствии с градостроительными регламентами	Вид разрешенного использования образуемого земельного участка в соответствии с видом разрешенного использования исходного(ых) земельного(ых) участка(ов)	Вид разрешенного использования образуемых земельных участков в соответствии с наименованием объекта, расположенного на этом земельном участке
:ЗУ1	1568	образование земельного участка при разделе земельного участка с кадастровым номером 40:26:000281:37	Объекты дорожного сервиса 4.9.1	Исходный земельный участок 40:26:000281:37 площадью 3999 кв.м, вид разрешенного использования по документу: предпринимательство (4.0)	Нежилое здание, кадастровый номер 40:26:000281:175, Наименование: Нежилое здание
:ЗУ2	2431	образование земельного участка при разделе земельного участка с кадастровым номером 40:26:000281:37	Хранение автотранспорта 2.7.1	Исходный земельный участок 40:26:000281:37 площадью 3999 кв.м, вид разрешенного использования по документу: предпринимательство (4.0)	-



2 этап образования земельных участков  
Таблица 2

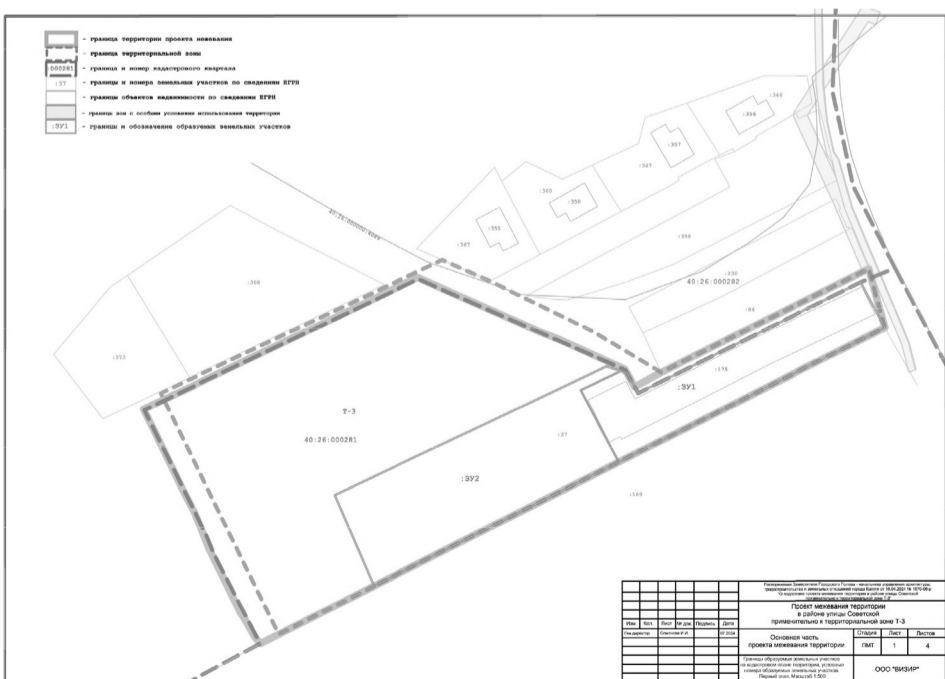
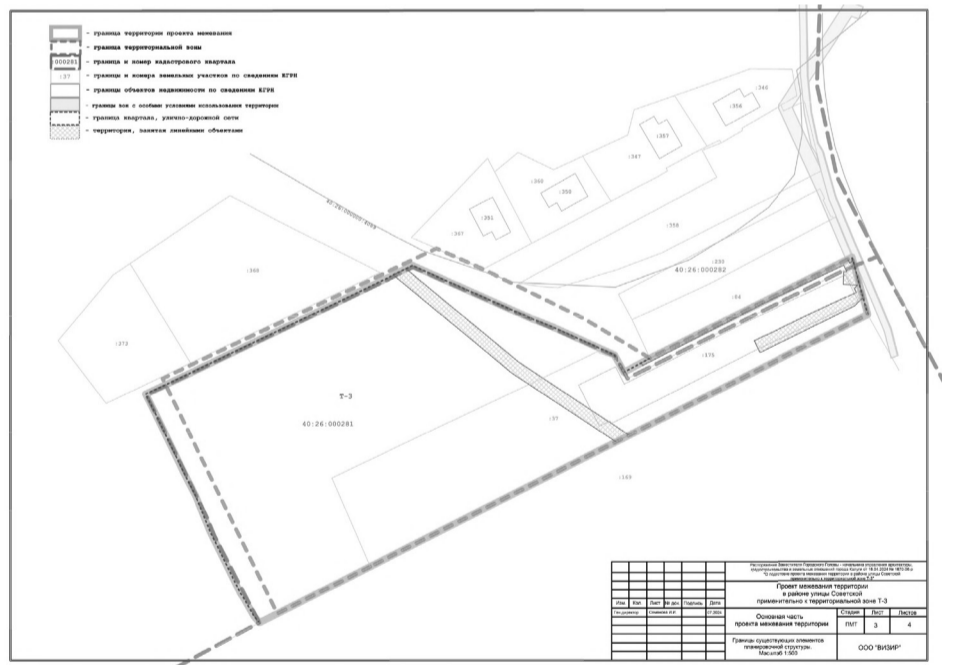
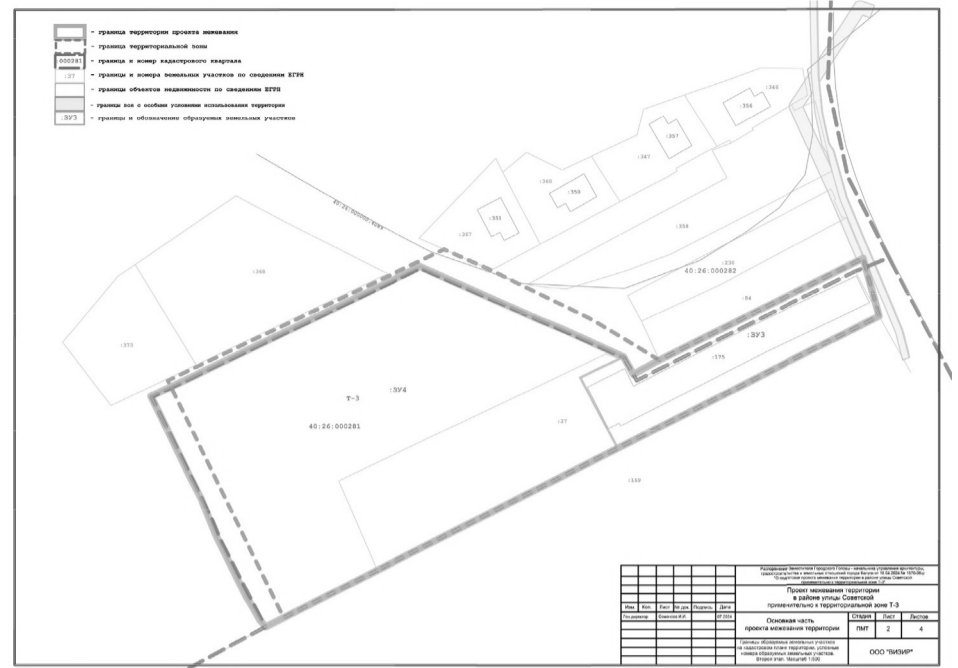
1	2	3	4	5	6
Условный номер образуемого земельного участка	Площадь образуемого земельного участка, кв.м	Возможные способы образования земельного участка	Вид разрешенного использования образуемых земельных участков в соответствии с градостроительными регламентами	Вид разрешенного использования земельного участка в соответствии с видом разрешенного использования исходного(ых) земельного(ых) участка(ов)	Вид разрешенного использования образуемых земельных участков в соответствии с наименованием объекта, расположенного на этом земельном участке
:ЗУ3	1794*	образование земельного участка при перераспределении земельного участка с условным номером :ЗУ1, образованного на первом этапе, и земель, собственность на которые не разграничена, площадью 226 кв.м	Объекты дорожного сервиса 4.9.1	Объекты дорожного сервиса 4.9.1	Нежилое здание, кадастровый номер 40:26:000281:175, Наименование: Нежилое здание
:ЗУ4	9219*	образование земельного участка при перераспределении земельного участка с условным номером :ЗУ2, образованного на первом этапе, и земель, собственность на которые не разграничена, площадью 6788 кв.м	Хранение автотранспорта 2.7.1	Хранение автотранспорта 2.7.1	-

\*Реализация проекта межевания территории возможна после внесения изменения в Генеральный план городского округа «Город Калуга», утвержденный решением Городской Думы города Калуги от 26.04.2017 № 64 «Об утверждении Генерального плана городского округа «Город Калуга» (с изменениями от 28.09.2022 № 221) и в Правила землепользования и застройки городского округа «Город Калуга», утвержденные решением Городской Думы города Калуги от 14.12.2011 № 247, в части корректировки смежных границ территориальных зон Т-3 и Ж-5.

2. Сведения о границах территории, в отношении которой разработан проект межевания территории (перечень координат)

Таблица 3

№ точки	Координаты характерных точек		Точность определения координат (м)
	x	y	
1	430515.34	1305538.98	0.1
2	430520.76	1305535.87	0.1
3	430522.36	1305534.79	0.1
4	430541.52	1305525.14	0.1
5	430552.53	1305520.59	0.1
6	430559.84	1305516.74	0.1
7	430578.11	1305507.79	0.1
8	430584.30	1305504.66	0.1
9	430590.45	1305517.61	0.1
10	430610.29	1305558.23	0.1
11	430624.95	1305587.85	0.1
12	430608.70	1305625.09	0.1
13	430606.31	1305631.28	0.1
14	430597.50	1305651.19	0.1
15	430596.24	1305651.90	0.1
16	430592.15	1305654.26	0.1
17	430596.59	1305662.27	0.1
18	430628.53	1305725.16	0.1
19	430610.69	1305730.16	0.1
20	430601.16	1305711.63	0.1
21	430569.21	1305649.56	0.1
22	430530.95	1305575.23	0.1
23	430513.18	1305540.78	0.1
1	430515.34	1305538.98	0.1



**Российская Федерация  
Городская Дума города Калуги  
ПОСТАНОВЛЕНИЕ  
Главы городского самоуправления  
города Калуги**

**от 24.09.2024 № 90  
О проведении общественных обсуждений по проекту межевания территории в границе территориальной зоны жилой застройки смешанной этажности (Ж-3) в районе Грабцевского шоссе**

В соответствии с пунктом 5 статьи 46 Градостроительного кодекса Российской Федерации, Положением о порядке организации и проведения общественных обсуждений на территории муниципального образования «Город Калуга» в области градостроительной деятельности, утвержденным постановлением Городской Думы городского округа «Город Калуга» от 28.04.2006 № 57, статьями 32, 44 Устава муниципального образования «Город Калуга», а также в целях

соблюдения права человека на благоприятные условия жизнедеятельности, прав и законных интересов правообладателей земельных участков и объектов капитального строительства ПОСТАНОВЛЯЮ:

1. Провести общественные обсуждения по проекту межевания территории в границе территориальной зоны жилой застройки смешанной этажности (Ж-3) в районе Грабцевского шоссе (далее – общественные обсуждения).

2. Определить органом, уполномоченным на организацию и проведение общественных обсуждений, управление архитектуры, градостроительства и земельных отношений города Калуги.

3. Опубликовать оповещение о начале общественных обсуждений (приложение) в газете «Калужская неделя» не позднее чем за семь дней до дня размещения на официальном сайте Городской Управы города Калуги проекта межевания территории в границе территориальной зоны жилой застройки смешанной этажности (Ж-3) в районе Грабцевского шоссе.

4. Разместить оповещение о начале общественных обсуждений на информационном стенде, оборудованном около здания, по адресу: г. Калуга, ул. Московская, д.188.

5. Разместить проект межевания территории в границе территориальной зоны жилой застройки смешанной этажности (Ж-3) в районе Грабцевского шоссе и информационные материалы к нему на официальном сайте Городской Управы города Калуги в сети Интернет <https://www.kaluga-gov.ru>, в федеральной государственной информационной системе «Единый портал государственных и муниципальных услуг (функций)» <https://gosuslugi.ru> и открыть экспозицию данного проекта.

6. Городской Управе города Калуги обеспечить размещение настоящего постановления на официальном сайте Городской Управы города Калуги и федеральной государственной информационной системе «Единый портал государственных и муниципальных услуг (функций)» в сети Интернет.

7. Настоящее постановление вступает в силу после его официального опубликования.

8. Контроль за исполнением настоящего постановления возложить на Городского Голову города Калуги.

**Глава городского самоуправления города Калуги Ю.Е.Моисеев**

**Приложение  
к постановлению Главы городского самоуправления города Калуги  
от 24.09.2024 № 90**

**ОПОВЕЩЕНИЕ О НАЧАЛЕ ОБЩЕСТВЕННЫХ ОБСУЖДЕНИЙ**

Наименование проекта: Проекта межевания территории в границе территориальной зоны жилой застройки смешанной этажности (Ж-3) в районе Грабцевского шоссе.

Дата и номер постановления Городской Управы города Калуги, на основании которого подготовлен проект: Распоряжение заместителя Городского Головы – начальника управления архитектуры, градостроительства и земельных отношений города Калуги от 18.03.2024 № 1132-06-р.

Наименование проектной организации, подготовившей проект: филиал ППК «Роскадастр» по Калужской области.

Реквизиты правового акта, на основании которого назначены общественные обсуждения:

Постановление Главы городского самоуправления города Калуги от 24.09.2024 № 90.

Порядок проведения общественных обсуждений: в соответствии с п. 2.1.3 Положения о порядке организации и проведения общественных обсуждений на территории муниципального образования «Город Калуга» в области градостроительной деятельности, утвержденного постановлением Городской Думы городского округа «Город Калуга» от 28.04.2006 № 57, с участием граждан, проживающих на территории, в отношении которой подготовлен данный проект, правообладателей находящихся в границе данной территории земельных участков и (или) расположенных на них объектов капитального строительства, а также правообладателей помещений, являющихся частью указанных объектов капитального строительства.

Срок проведения общественных обсуждений: с 26.09.2024 по 17.10.2024.

Место, дата открытия экспозиции проекта: г.Калуга, ул.Московская, д.188, около каб. 420 (4 этаж), 03.10.2024.

Срок проведения экспозиции проекта, дни и часы, в которые возможно их посещение: с 03.10.2024 по 10.10.2024 в рабочие дни:

с понедельника по четверг с 8.00 до 13.00 и с 14.00 до 17.00

в пятницу - с 8.00 до 13.00 и с 14.00 до 16.00

Порядок и форма внесения участниками общественных обсуждений предложений и замечаний:

- в письменной форме по адресу: г.Калуга, ул.Московская, д.188, каб.112, каб.114;

- посредством записи в книге (журнале) учета посетителей экспозиции проекта по адресу: г.Калуга, ул.Московская, д.188, каб.420;

- посредством официального сайта Городской Управы города Калуги в сети Интернет <https://www.kaluga-gov.ru>, федеральной государственной информационной системы «Единый портал государственных и муниципальных услуг (функций)» <https://gosuslugi.ru>.

Предложения и замечания вносятся при условии представления сведений о себе с приложением документов, подтверждающих такие сведения:

а) физические лица:

- фамилию, имя, отчество (при наличии);

- дата рождения;

- адрес места жительства (регистрации).

б) юридические лица:

- наименование;

- основной государственный регистрационный номер;

- место нахождения и адрес;

в) участники общественных обсуждений, являющиеся правообладателями соответствующих земельных участков и (или) расположенных на них объектов капитального строительства и (или) помещений, являющихся частью указанных объектов капитального строительства, также представляют сведения:

- из Единого государственного реестра недвижимости о земельных участках, объектах капитального строительства, помещениях, являющихся частью указанных объектов капитального строительства;

- иные документы, устанавливающие или удостоверяющие их права на земельные участки, объекты капитального строительства, помещения, являющиеся

частью указанных объектов капитального строительства.

Срок внесения участниками общественных обсуждений предложений и замечаний: с 03.10.2024 по 10.10.2024.

Информация о размещении проекта и информационных материалов к нему:

- официальный сайт Городской Управы города Калуги в сети Интернет <https://www.kaluga-gov.ru> в разделе «Градостроительство» - «Планировка территории» - «Проекты планировки и проекты межевания»;

- федеральная государственная информационная система «Единый портал государственных и муниципальных услуг (функций)» <https://pos.gosuslugi.ru/lkp/public-discussions/>.



**Российская Федерация  
Городская Дума города Калуги  
ПОСТАНОВЛЕНИЕ  
Главы городского самоуправления  
города Калуги**

**от 24.09.2024**

**№ 91**

**О проведении общественных обсуждений по проекту межевания территории в границе территориальной зоны размещения объектов транспортной и инженерной инфраструктуры (Т-3) в районе Грабцевского шоссе**

В соответствии с пунктом 5 статьи 46 Градостроительного кодекса Российской Федерации, Положением о порядке организации и проведения общественных обсуждений на территории муниципального образования «Город Калуга» в области градостроительной деятельности, утвержденным постановлением Городской Думы городского округа «Город Калуга» от 28.04.2006 № 57, статьями 32, 44 Устава муниципального образования «Город Калуга», а также в целях соблюдения права человека на благоприятные условия жизнедеятельности, прав и законных интересов правообладателей земельных участков и объектов капитального строительства ПОСТАНОВЛЯЮ:

1. Провести общественные обсуждения по проекту межевания территории в границе территориальной зоны размещения объектов транспортной и инженерной инфраструктуры (Т-3) в районе Грабцевского шоссе (далее – общественные обсуждения).

2. Определить органом, уполномоченным на организацию и проведение общественных обсуждений, управление архитектуры, градостроительства и земельных отношений города Калуги.

3. Опубликовать оповещение о начале общественных обсуждений (приложение) в газете «Калужская неделя» не позднее чем за семь дней до дня размещения на официальном сайте Городской Управы города Калуги проекта межевания территории в границе территориальной зоны размещения объектов транспортной и инженерной инфраструктуры (Т-3) в районе Грабцевского шоссе.

4. Разместить оповещение о начале общественных обсуждений на информационном стенде, оборудованном около здания, по адресу: г. Калуга, ул. Московская, д.188.

5. Разместить проект межевания территории в границе территориальной зоны размещения объектов транспортной и инженерной инфраструктуры (Т-3) в районе Грабцевского шоссе и информационные материалы к нему на официальном сайте Городской Управы города Калуги в сети Интернет <https://www.kaluga-gov.ru>, в федеральной государственной информационной системе «Единый портал государственных и муниципальных услуг (функций)» <https://gosuslugi.ru> и открыть экспозицию данного проекта.

6. Городской Управе города Калуги обеспечить размещение настоящего постановления на официальном сайте Городской Управы города Калуги и федеральной государственной информационной системе «Единый портал государственных и муниципальных услуг (функций)» в сети Интернет.

7. Настоящее постановление вступает в силу после его официального опубликования.

8. Контроль за исполнением настоящего постановления возложить на Городского Голову города Калуги.

**Глава городского самоуправления города Калуги Ю.Е.Моисеев**

**Приложение к постановлению Главы городского самоуправления  
города Калуги от 24.09.2024 № 91**

**ОПОВЕЩЕНИЕ О НАЧАЛЕ ОБЩЕСТВЕННЫХ ОБСУЖДЕНИЙ**

Наименование проекта: Проекта межевания территории в границе территориальной зоны размещения объектов транспортной и инженерной инфраструктуры (Т-3) в районе Грабцевского шоссе.

Дата и номер постановления Городской Управы города Калуги, на основании которого подготовлен проект: Распоряжение заместителя Городского Головы – начальника управления архитектуры, градостроительства и земельных отношений города Калуги от 18.03.2024 № 1131-06-р.

Наименование проектной организации, подготовившей проект: филиал ППК «Роскадастр» по Калужской области.

Реквизиты правового акта, на основании которого назначены общественные обсуждения:

Постановление Главы городского самоуправления города Калуги от 24.09.2024 № 91.

Порядок проведения общественных обсуждений: в соответствии с п. 2.1.3 Положения о порядке организации и проведения общественных обсуждений на территории муниципального образования «Город Калуга» в области градостроительной деятельности, утвержденного постановлением Городской Думы городского округа «Город Калуга» от 28.04.2006 № 57, с участием граждан, проживающих на территории, в отношении которой подготовлен данный проект, правообладателей находящихся в границе данной территории земельных участков и (или) расположенных на них объектов капитального строительства, а также правообладателей помещений, являющихся частью указанных объектов капитального строительства.

Срок проведения общественных обсуждений: с 26.09.2024 по 17.10.2024.  
Место, дата открытия экспозиции проекта: г.Калуга, ул.Московская, д.188, около каб. 420 (4 этаж), 03.10.2024.

Срок проведения экспозиции проекта, дни и часы, в которые возможно их посещение: с 03.10.2024 по 10.10.2024 в рабочие дни:  
с понедельника по четверг с 8.00 до 13.00 и с 14.00 до 17.00  
в пятницу - с 8.00 до 13.00 и с 14.00 до 16.00

Порядок и форма внесения участниками общественных обсуждений предложений и замечаний:

- в письменной форме по адресу: г.Калуга, ул.Московская, д.188, каб.112, каб. 114;  
- посредством записи в книге (журнале) учета посетителей экспозиции проекта по адресу: г.Калуга, ул.Московская, д.188, каб.420;  
- посредством официального сайта Городской Управы города Калуги в сети Интернет <https://www.kaluga-gov.ru>, федеральной государственной информационной системы «Единый портал государственных и муниципальных услуг (функций)» <https://gosuslugi.ru>.

Предложения и замечания вносятся при условии представления сведений о себе с приложением документов, подтверждающих такие сведения:

а) физические лица:  
- фамилию, имя, отчество (при наличии);  
- дата рождения;  
- адрес места жительства (регистрации).  
б) юридические лица:  
- наименование;  
- основной государственный регистрационный номер;  
- место нахождения и адрес;  
в) участники общественных обсуждений, являющиеся правообладателями соответствующих земельных участков и (или) расположенных на них объектов капитального строительства и (или) помещений, являющихся частью указанных объектов капитального строительства, также представляют сведения:  
- из Единого государственного реестра недвижимости о земельных участках, объектах капитального строительства, помещениях, являющихся частью указанных объектов капитального строительства;  
- иные документы, устанавливающие или удостоверяющие их права на земельные участки, объекты капитального строительства, помещения, являющиеся частью указанных объектов капитального строительства.

Срок внесения участниками общественных обсуждений предложений и замечаний: с 03.10.2024 по 10.10.2024.

Информация о размещении проекта и информационных материалов к нему:  
- официальный сайт Городской Управы города Калуги в сети Интернет <https://www.kaluga-gov.ru> в разделе «Градостроительство» - «Планировка территории» - «Проекты планировки и проекты межевания»;  
- федеральная государственная информационная система «Единый портал государственных и муниципальных услуг (функций)» <https://pos.gosuslugi.ru/lkp/public-discussions/>.



**РОССИЙСКАЯ ФЕДЕРАЦИЯ  
КАЛУЖСКАЯ ОБЛАСТЬ  
ГОРОДСКАЯ УПРАВА ГОРОДА КАЛУГИ  
ПОСТАНОВЛЕНИЕ**

от 24.09.2024

№ 2167-ПИ

**Об утверждении топливно-энергетического баланса муниципального образования «Город Калуга» за 2023 год**

В соответствии с пунктом 4 части 1 статьи 16 Федерального закона от 06.10.2003 № 131-ФЗ «Об общих принципах организации местного самоуправления в Российской Федерации», Федеральным законом от 27.07.2010 № 190-ФЗ «О теплоснабжении», распоряжением Городской Управы города Калуги от 11.04.2014 № 118-р «О распределении обязанностей между должностными лицами Городской Управы города Калуги», руководствуясь приказом Министерства энергетики Российской Федерации от 29.10.2021 № 1169 «Об утверждении Порядка составления топливно-энергетических балансов субъектов Российской Федерации, муниципальных образований», Уставом муниципального образования «Город Калуга», ПОСТАНОВЛЯЮ:

1. Утвердить топливно-энергетический баланс муниципального образования «Город Калуга» за 2023 год согласно приложению к настоящему постановлению.  
2. Настоящее постановление вступает в силу с момента его принятия и подлежит официальному опубликованию.  
3. Контроль за исполнением настоящего постановления возложить на управление жилищно-коммунального хозяйства города Калуги.

**Первый заместитель Городского Головы  
начальник управления городского хозяйства города Калуги  
А.А. Серяков**

**ТОПЛИВНО-ЭНЕРГЕТИЧЕСКИЙ БАЛАНС МУНИЦИПАЛЬНОГО  
ОБРАЗОВАНИЯ «ГОРОД КАЛУГА» ЗА 2023 ГОД  
г. Калуга  
2024**

Утверждаю:

Городской Голова города Калуги  
\_\_\_\_\_ Д.А. Денисов

ТОПЛИВНО-ЭНЕРГЕТИЧЕСКИЙ БАЛАНС МУНИЦИПАЛЬНОГО ОБРАЗОВАНИЯ  
«ГОРОД КАЛУГА» ЗА 2023 ГОД

ТОМ 1  
Калуга  
2024

Оглавление

ТОМ 1 4

## ВВЕДЕНИЕ 4

1. Нормативно-правовые акты и документы 5  
2. Оценка фактической ситуации в МО «Город Калуга» в части энергоснабжения 7  
3. Общие сведения о топливно-энергетическом комплексе Калуги 29  
4. Анализ использования топлива котельными и теплоэлектростанциями 36

## ТОМ 1

## ВВЕДЕНИЕ

Основная цель настоящей работы:

- определение показателей количественного соответствия поставок энергетических ресурсов на территорию муниципального образования «Город Калуга» и их потребления.

- установление распределения энергетических ресурсов между системами теплоснабжения, потребителями, группами потребителей.

- определение эффективности использования энергетических ресурсов.

В работе дана оценка фактической ситуации в муниципальном образовании «Город Калуга» в части централизованного теплоснабжения и горячего водоснабжения, а также анализ использования топливно-энергетических ресурсов в различных системах энергоснабжения (электроснабжении, теплоснабжении, газоснабжении и прочих). Кроме того, в настоящей работе проведен анализ использования топливно-энергетических ресурсов в различных отраслях экономики и по группам потребителей.

В состав работ по разработке топливно-энергетического баланса муниципального образования «Город Калуга» вошли работы по сбору и анализу статистических данных, а также сбор и анализ первичной информации от предприятий и организаций муниципального образования «Город Калуга» Калужской области за 2023 год.

Результатом данной работы является фактический топливно-энергетический баланс Муниципального образования «Город Калуга» за 2023 год, который, в свою очередь, будет являться отправной точкой для формирования прогнозного топливно-энергетического баланса до 2030 года.

## Нормативно-правовые акты и документы

Фактический топливно-энергетический баланс Муниципального образования «Город Калуга» за 2023 год разработан в соответствии с приказом Министерства энергетики Российской Федерации от 29 октября 2021 года №1169 «Об утверждении Порядка составления топливно-энергетических балансов субъектов Российской Федерации, муниципальных образований» (далее – Порядок составления ТЭБ).

Для составления топливно-энергетического баланса Муниципального образования «Город Калуга» за 2023 год в соответствии с разделом III Порядка составления ТЭБ использованы следующие формы федерального статистического наблюдения:

Форма №23-Н «Сведения о производстве, передаче, распределении и потреблении электрической энергии»;

Форма №46-ЭЭ (полезный отпуск) «Сведения о полезном отпуске (продаже) электрической энергии и мощности отдельным категориям потребителей»;

Форма №4-ТЭР «Сведения об использовании топливно-энергетических ресурсов»;

Форма №46-ЭЭ (передача) «Сведения об отпуске (передаче) электроэнергии распределительными сетевыми организациями отдельным категориям потребителей»;

Форма №46-ТЭ (полезный отпуск) «Сведения о полезном отпуске (продаже) тепловой энергии отдельным категориям потребителей»;

Форма №22-ЖКХ (ресурсы) «Сведения о работе ресурсоснабжающих организаций в условиях реформы»;

Форма №1-натура-БМ «Сведения о производстве, отгрузке продукции и балансе производственных мощностей»;

Форма №1-вывоз «Сведения о продаже (отгрузке) продукции (товаров) по месту нахождения покупателей (грузополучателей)»;

Форма №4-запасы «Сведения о запасах топлива»;

Форма №1-ТЕП «Сведения о снабжении теплоэнергией»;

Иная информация, предоставленная Министерством строительства и ЖКХ Калужской области, Городской Управой Муниципального образования «Город Калуга», ООО «Газпром межрегионгаз Калуга», а также информация из открытых источников в сети Интернет. Оценка фактической ситуации в Муниципальном образовании «Город Калуга» в части энергоснабжения

Калуга - административный центр Калужской области. Официальной датой основания города считается 1371 год, — год первого упоминания Калуги в письменных источниках, дошедших до наших времен. Калуга в настоящее время - город с развитой инфраструктурой, крупный транспортный узел, один из научных, культурных, экономических и духовных центров Центрального федерального округа России.

Калуга расположена на Среднерусской возвышенности, на обоих берегах Оки, в Европейской части России. Самый крупный водоем города — Яченское водохранилище. Калуга находится в 88 км к юго-западу от Троицкого административного округа города Москвы, в 161 км от МКАД и в 112 километрах по автодорогам западнее Тулы.

Климат умеренно континентальный, зима — долгая, морозная, снежная, лето — теплое и местами облачное. Период с среднесуточной температурой выше +19 °С (так называемый «теплый сезон») длится с середины мая по начало сентября, период с среднесуточной температурой ниже +2 °С («холодный сезон») — с середины ноября по середину марта. Продолжительность дня в Калуге варьируется от 7 часов 16 минут 22 декабря до 17 часов 16 минут 21 июня.

## Таблица 1

Климат города Калуга

Климат Калуги (данные за период с 1960 г.)

Показатель	Янв.	Фев.	Март	Апр.	Май	Июнь	Июль	Авг.	Сен.	Окт.	Нояб.	Дек.	Год
Абсолютный максимум, °С	9,4	8,4	19,3	28,6	31,2	34	37,2	37,8	32	25,3	17,1	12,2	37,8
Средний максимум, °С	-6,1	-5	0,7	10,4	17,8	21,3	23,2	21,4	15,7	8,6	0,8	-4,2	8,6
Средняя температура, °С	-8,6	-8,3	-3,1	5,6	12,2	15,9	17,7	15,9	10,6	4,8	-1,7	-6,3	4,4
Средний минимум, °С	-12,2	-12,4	-7,2	0,9	6,3	10,1	12,3	10,5	5,8	1,2	-4,4	-9,3	0,1
Абсолютный минимум, °С	-38,9	-36,1	-31,1	-17,8	-4,2	0	1,1	-1,1	-6,8	-14	-27,8	-38	-38,9
Норма осадков, мм	50	42	39	35	41	95	91	75	61	66	52	49	696

Источник: Weatherbase.com, Climatebase.ru

Важным направлением социально-экономического развития муниципального образования становится создание условий, направленных на улучшение демографической ситуации: стабилизации численности населения и ее роста, повышении

качества жизни и увеличение продолжительности жизни граждан, решение задач по укреплению здоровья населения, существенному снижению уровня социально значимых заболеваний, созданию условий и формированию мотивации для ведения здорового образа жизни. Численность населения города Калуга на 1 января 2024 года составила 329 673 человека. Доля города Калуга в общей численности населения Калужской области по состоянию на 01.01.2024 года составляет 30,86%.

Численность населения МО «Город Калуга» по состоянию на 01.01.2024 года составляет 351 103 человек.  
В состав МО «Город Калуга» входит 74 населенных пункта: 1 городской округ и 73 сельских населенных пункта.

Таблица №2

Динамика численности населения города Калуги

Численность населения										
1811[39]	1825	1833	1840[39]	1847	1856[39]	1863[39]	1867	1870	1885	1897[40]
23 100	26 431	26 168	35 000	29 611	31 027	34 668	36 080	38 608	40 102	49 513
1910	1913[39]	1914[39]	1917	1920	1923	1926[41]	1931[42]	1933[43]	1937[41]	1939[44]
49 291	55 600	56 300	60 421	40 675	43 285	49 425	60 263	60 600	79 107	89 396
1956[45]	1959[46]	1962[39]	1967[39]	1970[47]	1973[39]	1975[48]	1976[49]	1979[50]	1982[51]	1985[52]
122 000	134 235	151 000	179 000	210 906	232 000	250 000	250 000	265 013	281 000	302 000
1986[49]	1987[53]	1989[54]	1990[55]	1991[49]	1992[49]	1993[49]	1994[49]	1995[52]	1996[52]	1997[56]
303 000	307 000	311 399	313 000	316 000	347 000	346 000	345 000	345 000	346 000	347 000
1998[52]	1999[57]	2000[58]	2001[52]	2002[59]	2003[39]	2004[60]	2005[61]	2006[62]	2007[63]	2008[64]
345 000	342 400	339 300	335 300	334 751	334 800	331 600	329 500	329 100	327 500	326 900
2009[65]	2010[66]	2011[67]	2012[68]	2013[69]	2014[70]	2015[71]	2016[72]	2017[73]	2018[74]	2019[75]
326 998	324 698	324 472	326 400	331 351	334 191	342 936	341 986	341 892	340 851	336 726
2020[76]	2021[77]	2022[2]	2023[2]	2024[2]						
332 039	331 842	335 599	333 954	329 673						

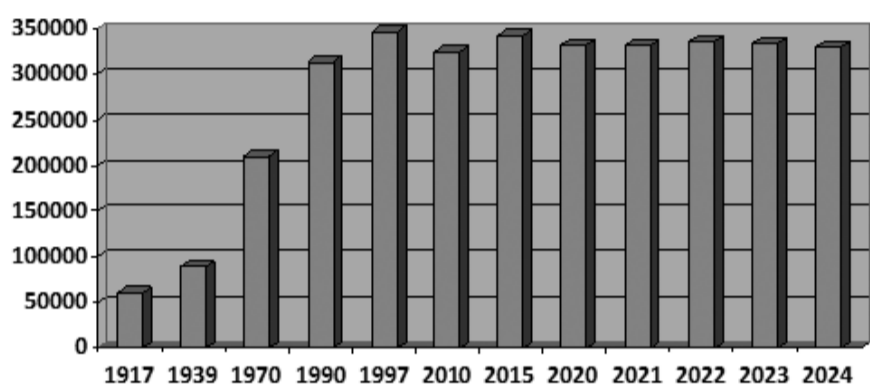


Рисунок 1. Динамика численности населения города Калуга

На 1 января 2024 года по численности населения город находился на 58-м месте из 1 119 городов Российской Федерации.

Согласно данным Всероссийской переписи 2010 года в Калуге постоянно проживает более 70 различных народов и народностей, из которых большинство составляют русские и украинцы.

В рамках административно-территориального устройства области Калуга является административно-территориальной единицей (городом), не входящей в состав района (городом областного значения), которому подчинены 73 сельских населенных пункта (1 город, 50 деревень, 18 сел, 2 поселка, 1 населенный пункт, 2 железнодорожные станции). В рамках муниципального устройства образует муниципальное образование «Город Калуга» со статусом городского округа, в состав которого входят 73 населенных пункта (1 город и 72 сельских населенных пункта). Территория города Калуги занимает 168,8 км<sup>2</sup>, городского округа — 543,0 км<sup>2</sup>.

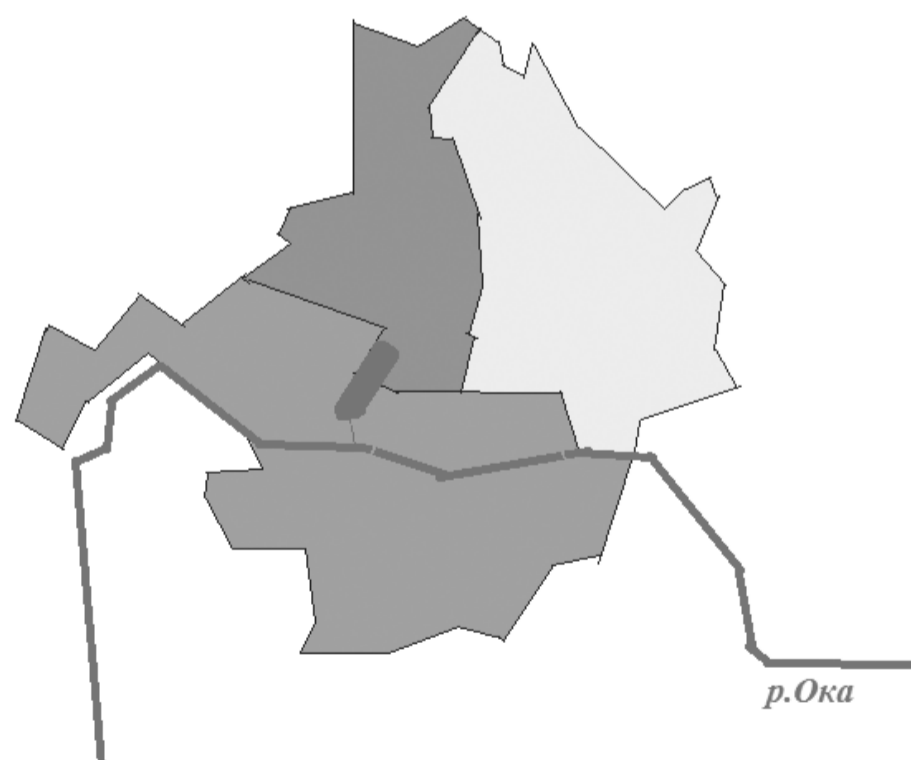


Рисунок 2. Территория города Калуга

Калуга имеет неплохие стартовые возможности для реализации задач пространственного развития. Прежде всего это связано с перспективами расселения московской агломерации.

Вместе с тем задачи пространственного развития лежат преимущественно в контексте усилий по созданию «новой экономики» города Калуги, направленной на системный девелопмент земли в сочетании с активной поддержкой инновационных центров и высокотехнологичного среднего и малого бизнеса.

Стратегический расчет на «новое расселение» означает реальную конкурентную борьбу за новое население, которое в силу своих компетенций и требова-

ний к качеству жизни способно существенно повысить конкурентоспособность города Калуги. Успешность привлечения на территорию города новых жителей также будет зависеть от присутствия на этой территории «московских переселенцев» - сначала в качестве владельцев «вторых квартир(домов) проживания», а в более долгосрочной перспективе - постоянных жителей города.

До 2022 года основу экономики города составляли автомобилестроение, машиностроение и металлообработка, пищевая и легкая промышленность, электроэнергетика, промышленность строительных материалов. В связи со сложившейся экономической ситуацией, выпуск автомобилей иностранных компаний на территории Калужской области и города Калуги был приостановлен. В конце 2023 года автомобильное производство возобновило работу, но под другими брендами.

Промышленное производство занимает ведущее место в структуре хозяйственного комплекса города. Город Калуга характеризуется функциями областного центра с наиболее высоким в области промышленным потенциалом. Удельный вес города в общем объеме выпуска продукции по области составляет 23,89%, что составляет 85,96% по сравнению с 2022 годом. Эта ситуация объясняется приостановлением развития отрасли машиностроения на территории Калужской области и города Калуги в частности.

Основные «субъекты развития» территории на данном этапе — старопромышленные предприятия, интегрированные с государственными корпорациями или работающие по госзаказу.

В советский период России до 90% промышленных предприятий Калуги работали на оборонную промышленность, поставляя высокотехнологичное оборудование и высокоточные изделия для бронетанковых войск, войск ПВО, военно-космических и военно-морских сил СССР.

Объем отгруженных товаров собственного производства, выполненных работ и услуг собственными силами по видам деятельности (по крупным и средним предприятиям Калуги) за 2023 год составил 199,06 млрд. руб.

Основу промышленного производства города Калуги составляет машиностроение и металлообработка.

Среди промышленных предприятий города наиболее значимые это:

- АО «Калугапутьмаш», АО «Калужский завод «Ремпутьмаш» (входит в санкционные списки Украины), основным видом деятельности которых является производство транспортных средств для ремонта и технического обслуживания железнодорожных, трамвайных и прочих путей;

- ПАО «Калужский завод автомобильного электрооборудования», основным видом деятельности которого является производство прочего электрического оборудования. Завод специализируется на конструировании и производстве электрооборудования и приборов для автомобильной техники. Предприятие изготавливает более 150 видов наименований изделий автомобильного электрооборудования и сертифицировано по стандартам ISO 9001 и ISO 16949. Предприятие входит в санкционные списки Украины;

- АО «Калужский электромеханический завод», основным видом деятельности которого является производство средств связи, выполняющих функцию систем коммутации. Основными стратегическими направлениями производственной деятельности предприятия в области гражданской продукции и продукции двойного назначения являются: телекоммуникационное и серверное оборудование, рабочие станции (в т.ч. на доверенных российских платформах), системы обеспечения безопасности, интеллектуальные мехатронные системы, фискальная техника, светодиодная продукция, IoT и системы класса умный/безопасный город. В интересах государственных структур и силовых ведомств предприятие производит аппаратуру связи и телекоммуникационное оборудование специального назначения, составные части бортовой и наземно-технологической аппаратуры космического назначения, обеспечивает сопровождение жизненного цикла производимой продукции на всех этапах. Предприятие входит в санкционные списки Украины;

- АО «Калужский завод телеграфной аппаратуры» в феврале 2023 году прекратил свою деятельность путем реорганизации в форме присоединения. Правопреемником является АО «Азимут», основным видом деятельности которого является производство радиолокационной, радионавигационной аппаратуры и радиоаппаратуры дистанционного управления. Предприятие входит в санкционные списки Евросоюза, Швейцарии, Канады, Новой Зеландии, Украины;

- АО «Калугаприбор», основным видом деятельности которого является производство средств связи, выполняющих функцию систем коммутации. Предприятие входит в санкционные списки Новой Зеландии, Украины;

- АО «Алгонт», основным видом деятельности которого является производство прочих устройств автоматической обработки данных. Предприятие занимается разработкой и производством лучших в России аппаратно-программных комплексов в сфере физической защиты и АСУ ТП систем жизнеобеспечения стратегических объектов государственной инфраструктуры. Предприятие входит в санкционные списки Украины;

- ПАО «Калужский турбинный завод» является предприятием оборонно-

промышленного комплекса РФ, входит в состав энергомашиностроительного концерна ООО «НордЭнергоГрупп» (дочерняя компания ООО «Севергрупп»). Завод является одним из крупнейших в России производителей оборудования для энергетики. В производственной программе паровые турбины для привода электрических генераторов, приводные паровые турбины, турбогенераторы блочные, паровые геотермальные турбины и энергоблоки. Входит в санкционные списки Украины;

- АО «Тайфун», основным видом деятельности которого является производство радиолакационной, радионавигационной аппаратуры и радиоаппаратуры дистанционного управления. Входит в санкционные списки США, Евросоюза, Франции, Швейцарии, Канады, Украины;

- ПАО «Калужский двигатель» (ПАО «КАДВИ»), основным видом деятельности которого является производство оружия и боеприпасов. Входит в санкционные списки Украины;

- АО «Восход» - Калужский радиоламповый завод, основным видом деятельности которого является производство интегральных электронных схем. Входит в санкционные списки Украины;

- Калужский электротехнический завод «КВТ», является одним из ведущих предприятий России по разработке и производству широкого ассортимента кабельной арматуры: кабельных наконечников и соединителей, термоусаживаемых муфт и трубок, электромонтажного инструмента и изделий для прокладки кабеля;

- ООО «Эликор», основным видом деятельности которого является производство бытовых электрических приборов;

- АО «АВА Гидросистемы», основным видом деятельности которого является производство гидравлических и пневматических силовых установок и двигателей;

- ООО «Научно-производственное предприятие «35-й Механический завод», основным видом деятельности которого является производство теплообменных устройств, оборудования для кондиционирования воздуха промышленного холодильного и морозильного оборудования, производство оборудования для фильтрации и очистки газов;

- АО «Калужский завод электронных изделий» (АО «Автоэлектроника»), ООО «Бентелер Аутомотив», ООО «ЯПП Рус Автомобильные Системы», основным видом деятельности которых является производство прочих комплектующих и принадлежностей для автотранспортных средств;

- ООО «НПП Автоэлектроника-Элкар» (ООО «НПП АВТЭЛ») — предприятие по производству электронных систем управления топливopодачей и зажиганием двигателей внутреннего сгорания;

- АО «Вольво Восток» главным активом которого был завод по производству грузовиков Volvo и Renault в Калуге, теперь носит название АО «Стоков Машинное Оборудование». Как указано на официальном сайте компании «Компания АО «Стоков Машинное Оборудование» (предыдущее наименование АО (Н) «Вольво Восток») несет гарантийные обязательства в отношении грузовых автомобилей Volvo и Renault, а также по заключенным с АО (Н) «Вольво Восток» Сервисным контрактам Volvo и Renault». В 2023 году предприятие уже приступило к временной сборке крупнотоннажного российского грузовика повышенной проходимости. На заводе будут выпускать грузовики «в партнерстве с российскими и китайскими автоконцернами», а продавать их планируется под новым брендом «АМО». В текущем году планируется выпустить 2 000 грузовиков линейки «Калуга-Некст»;

- В 2022 году ООО «Фольксваген Групп Рус» прекратило выпуск автомобилей на территории Российской Федерации. Немецкий автопроизводитель продал свои активы в России, включая автозавод в Калуге. В конце мая 2023 года компания была продана структуре дилера «Авилон» - ООО «АРТ Финанс». Новое название компании ООО «АГР». В 2024 году планируется возобновление работы предприятия;

- завод по производству автокомпонентов «Магна Технопласт», мощность которого составляет 150-170 тысяч машинокомплектов в год;

- другие предприятия и организации.

Промышленность Калуги останется ближайšie 5 - 10 лет основным источником накопления ресурсного потенциала муниципального образования. Эффективность использования этого ресурса для долгосрочных целей зависит от способа организации промышленной структуры и степени ее влияния на территориальную проекцию развития.

Для Калуги это означает, что на ее территории должна развиваться действительно конкурентоспособная экономика. Наиболее предпочтительными с точки зрения развития города являются те производства, которые не разрушают среду, а используют ее потенциал. При этом показатели конкурентоспособности будут зависеть не столько от стандартных макроэкономических показателей, сколько от состояния среды жизни и качества человеческого капитала.

Промышленный сектор экономики города Калуги, объединяет организации добывающих и обрабатывающих производств, организации, осуществляющие обеспечение электрической энергией, газом и паром, кондиционирование воздуха, водоснабжение и водоотведение, организацию сбора и утилизации отходов, деятельность по ликвидации загрязнений. Здесь работает до 30% населения, занятого в сфере экономической деятельности области.

По состоянию на 01.01.2024 года по городу Калуге в статистическом регистре учтено 9 455 организаций и 12 161 индивидуальный предприниматель.

На территории МО «Город Калуга» расположены несколько промышленных парков:

Индустриальный парк «Грабцево»

Индустриальный парк «Грабцево» расположен в черте г. Калуга, в 25 км. от трассы М-3 «Украина», в 15 км от трассы Р-132 «Калуга-Тула-Рязань», в непосредственной близости функционирует АО «Международный аэропорт «Калуга».

Статус индустриального парка присвоен 7 октября 2009 года.

На территории индустриального парка «Грабцево» расположен «А-парк» - спецпроект для размещения небольших компаний - площадью 20 га.

Арендаторами «А-парка» являются:

ООО «Бентелер Аутомотив» — производство деталей подвески автомобилей работает с 2010 г.;

ООО «СМРК Аутомотив Текнолоджи Ру» — с 2010 производит обшивки для дверей автомобилей. Продукция востребована в основном предприятиями калужского автокластера.

Резидентами индустриального парка «Грабцево» являются:

ООО «АГР» (ранее ООО «ФОЛЬКСВАГЕН Груп Рус») - производство автомобилей (в 2024 году планируется возобновление работы предприятия);

ООО «АГР КС» (ранее ООО «ФОЛЬКСВАГЕН компоненты и сервисы») - производство двигателей внутреннего сгорания автомобилей (в настоящее время

предприятие не работает);

Филиал АО «МС Аутомотив» - производство и окраска бамперов, производство передних модулей, решеток, радиаторов и каркасов;

ООО «Бентелер Аутомотив» - производство деталей подвески автомобилей («А-парк»);

ООО «СМРК Аутомотив Текнолоджи Ру» - производство обшивки для дверей автомобилей («А-парк»);

ООО «Гестамп-Северсталь-Калуга» - производство штампованных деталей для кузовов легковых автомобилей;

ООО «Япп Рус Автомобильные системы» - производство пластиковых топливных баков;

ООО «СГК» - сервисный металлоцентр;

ООО «Фуяо Стекло Рус» - производство автомобильного стекла;

ЗАО «Берлин-Фарма» - фармацевтическое производство;

ООО «Ново Нордиск Продакшн Саппорт» (филиал ООО «Ново Нордиск» в г. Калуге) - производство инсулина;

ООО «Яндекс ДЦ Калуга» - центр обработки данных.

Индустриальный парк «Калуга Юг»

Индустриальный парк «Калуга Юг» расположен на южной границе г. Калуга в черте города к северу от транспортной развязки «Калуга-Козельск-Тула» вдоль трассы Р-132 «Калуга-Тула-Рязань». Парк расположен в 18 км от трассы М-3 «Москва-Киев». Ближайшая ж/д станция «Калуга-1» на расстоянии 3 км. Таможенный терминал п. Росва расположен в 22 км от индустриального парка «Калуга-Юг».

Статус индустриального парка присвоен 7 октября 2009 года. Общая площадь парка составляет 152,0 га, предлагается к размещению 14,8 га.

Резидентами индустриального парка «Калуга Юг» являются:

АО «Автомобильное моторное общество» (ранее АО(Н) «Вольво Восток») - производство грузовых автомобилей;

ООО «Мако Фурнитура» - производство фурнитуры для пластиковых окон;

ООО «Меркатор Калуга» - производство навесного оборудования и спецтехники;

АО «Рекаст» - производство бумажных сотовых заполнителей;

ООО «Мануфактуры Боско» - швейная фабрика;

ООО «ПКФ Технакон» - производство электротехнической продукции. Строительство логистического складского комплекса.

Так же арендатором на территории индустриального парка является:

- ООО «ХП Пельцер Рус» – производство материалов для звукоизоляции автомобилей.

В непосредственной близости от индустриального парка «Калуга-Юг» реализуется проект строительства жилья «Европейский квартал». Продуманное расположение домов, широкие проезды и тротуары, большие площадки для игр и спорта, газоны, парковочные площадки — все спланировано для максимального удобства жителей и отвечает современным представлениям о достойном жилье.

На территории комплекса для детей резидентов парка «Калуга-Юг» и жителей «Европейского квартала» с декабря 2017 года действует детский сад.

Индустриальный парк «Росва»

Индустриальный парк «Росва» расположен в 23 км юго-западнее г. Калуга, в 2 км от трассы М-3 «Москва-Киев».

Статус индустриального парка присвоен 10 марта 2009 года. Общая площадь индустриального парка «Росва» – 785 га, предлагается к размещению – 195 га.

На территории индустриального парка создан таможенно-логистический терминал «Росва», предназначенный для обеспечения резидентов индустриальных парков Калужской области транспортной-логистической инфраструктурой и оказания транспортно-логистических услуг.

Таможенно-логистический терминал «Росва» состоит из Автомобильного и Железнодорожного терминалов, и включает в себя 3 зоны:

- Таможенный пост Центрального таможенного управления ФТС России на Автомобильном терминале;

- ОТО и ТК таможенного поста на Железнодорожном терминале;

- Акцизный пост акцизной таможни на Автомобильном терминале

Резидентами индустриального парка «Росва» являются:

ООО «Автомобильные технологии» (Франция/Япония) - производство автомобилей. С декабря 2023 года при содействии Губернатора и Правительства Калужской области компания расширила бизнес и запустила предсерийное производство среднеразмержных кроссоверов в России на заводе ПСМА Рус;

ООО «Русские газовые турбины» (Россия) - ремонт и техническое обслуживание компонентов газовых турбин;

ООО «ФУКС Ойл» - производство смазочных (моторных, тракторных, трансмиссионных, компрессорных) масел, а также смазочно-охлаждающих, гидравлических и закалочных жидкостей;

ООО «Кордиант Калуга» - производство автомобильных шин для легковых автомобилей и легкого коммерческого транспорта;

ContiTech – филиал ООО «Кордиант Калуга» - производство трубопроводов для систем кондиционирования и деталей гидроусилителя рулевого управления автомобилей;

АО «Биотехнологический комплекс «Росва» (Россия) – комплекс глубокой переработки пшеницы (производство клейковины, глюкозно-фруктозного сиропа, коммерческого крахмала, кормовых добавок, моногидрата глюкозы, сорбита и аскорбиновой кислоты);

ООО «Сибирский элемент Рента-К» – производство бетона и сухих смесей;

ООО «Компания Технострой» – создание автотранспортного предприятия с новейшей спецтехникой для обслуживания промышленных предприятий.

Также в индустриальном парке «Росва» размещается транспортно-логистический центр «Фрейт Вилладж «Росва».

За последние несколько лет Калужская область и город Калуга стали известны в России и за рубежом как пример уникальной для России и СНГ по своей успешности политики по привлечению и использованию прямых иностранных инвестиций как ключевого фактора социально-экономического развития региона.

Умело используя выгоды транспортно-географического положения и сравнительно низкой стоимости ведения бизнеса, создавая для инвесторов уникальные стимулы, в том числе низкие административные барьеры и предоставление качественной инфраструктуры на выгодных и предсказуемых условиях, область стала «оазисом» для крупнейших международных компаний, желающих разместить производство в России, а также для их поставщиков.

Приток иностранных инвестиций способствовал высоким темпам социально-экономического развития Калужской области, увеличению инвестиций в инфраструктуру, развитию городской среды и привлечению внимания к области



и городу Калуге.

За 2023 года инвестиции в основной капитал за счет всех источников финансирования (по крупным и средним предприятиям) составили 46 млрд 393 млн рублей, что по сравнению с 2022 годом составило 123%. Доля муниципального образования «Город Калуга» в общем объеме инвестиций Калужской области составляет 44,3 %.

Видовая структура инвестиций в основной капитал по крупным и средним организациям в муниципальном образовании «город Калуга» на основании данных статистической отчетности представлена в таблице 3.

Таблица 3

Видовая структура инвестиции в основной капитал по крупным и средним организациям в муниципальном образовании «город Калуга» за 2023 год

	Инвестиции в основной капитал всего, тыс. руб.	Из общего объема инвестиций в основной капитал								
		жилища	здания	сооружения	расходы на улучшение земель	транспортные средства	информационное, компьютерное и телекоммуникационное оборудование	прочие машины, оборудование, включая хозяйственный инвентарь	объекты интеллектуальной собственности	прочие
Калужская область	104 771 204	2 027 574	21 419 077	15 170 581	118 583	7 207 086	3 018 886	47 873 927	3 982 608	3 952 882
Город Калуга	46 393 253	...	10 637 552	6 296 093	...	4 921 090	1 943 923	19 748 984	2 378 131	72 507

Важным элементом экономики муниципального образования «Город Калуга» является строительная отрасль.

По состоянию на 01.01.2024 года общая площадь жилых помещений в МО «Город Калуга» составляет 10 231,25 тыс. кв. м., в том числе в сельской местности 579,92 тыс. кв. м., в городе Калуга 9 651,33 тыс. кв. м.

Согласно статистической отчетности за 2023 год из общей площади жилых помещений 10 231,25 тыс. кв. м. на индивидуальные жилые дома приходится 1 568,30 тыс. кв. м. (19 166 домов), на многоквартирные жилые дома приходится 8 623,90 тыс. кв. м. (3 857 домов).

В 2023 году в МО «Город Калуга» построено 340,8 тыс. кв. м. нового жилья.

В основе энергетики МО «город Калуга» – распределение электроэнергии, газа и воды.

На конец 2023 года водоснабжение МО «Город Калуга» обеспечивалось 28 насосными станциями 1-го подъема установленной мощностью 215,17 тыс. куб. м./сутки и 14 насосными станциями 2-го подъема установленной мощностью 277,90 тыс. куб. м./сутки.

Мощность очистных сооружений на территории городского округа 180,80 тыс. куб. м./сутки.

Согласно статистической отчетности за 2023 год насосными станциями 1-го подъема поднято 53 934,92 тыс. куб. воды, получено воды со стороны 214,83 тыс. куб. м., отпущено в сеть 51 540,50 тыс. куб. м.

Таблица 4

Отпуск воды в МО «Город Калуга» за 2023 год

Отпущено воды, тыс. куб. м.	в том числе:			
	населению	бюджету финансируемым организациям	прочим организациям	другим водопроводам
30 257,60	18 172,91	1 465,72	10 593,43	25,54
100%	60,06%	4,85%	35,01%	0,08%

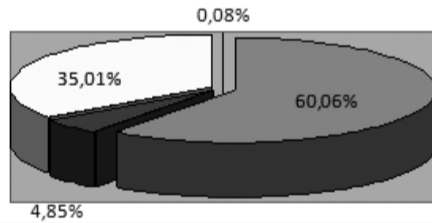


Рис.3 Структура потребления воды в МО «Город Калуга» за 2023 год

Как видно из представленных таблицы и рисунка, основными потребителями холодной воды от централизованных источников водоснабжения на территории МО «Город Калуга» являются население и прочие организации.

Водоснабжение МО «Город Калуга» обеспечивается несколькими поставщиками: ГП Калужской области «Калугаоблводоканал»; Московская дирекция по тепловодоснабжению - структурным подразделением Центральной дирекции по тепловодоснабжению - филиала ОАО «РЖД»; ООО «Калужский областной водоканал и ПАО «КАДВИ».

Протяженность водопроводных сетей составляет 1 041,74 км., в том числе нуждаются в замене 439,98 км. или 42,24%.

Постановлением Правительства Калужской области №172 от 22.03.2018 года принята «Региональная программа газификации жилищно-коммунального хозяйства, промышленных и иных организаций Калужской области на 2019-2028 годы», основной целью которой является улучшение социально-экономических условий жизни населения Калужской области.

Постановлением Правительства Калужской области №496 от 12.07.2023 года программа газификации продлена до 2032 года.

Ежегодно программа газификации корректируется в соответствии с действующими обстоятельствами

Уровень благоустройства жилищного фонда муниципального образования «Город Калуга» в части обеспечения отоплением, горячим водоснабжением и газоснабжением по состоянию на 01.01.2024 года на основании статистической информации приведен в таблице 5.

Таблица 5

Уровень благоустройства жилищного фонда в части отопления, горячего водоснабжения и газоснабжения по состоянию на конец 2023 года (тыс.кв.м)

Общая площадь жилых помещений	в том числе оборудованных:						
	отоплением	в том числе: централизованным	горячим водоснабжением	в том числе: централизованным	газом (сетевым, сжиженным)	в том числе: централизованным	напольными электрическими плитами

МО «Город Калуга»	10 231,25	10 231,25	7 277,40	7 783,36	4 392,44	8 822,65	8 696,28	1 284,42
-------------------	-----------	-----------	----------	----------	----------	----------	----------	----------

Как видно из представленной таблицы в муниципальном образовании отоплением оборудовано 10 231,25 тыс. кв. м. или 100% от всей жилой площади, в том числе централизованным 7 277,40 тыс. кв. м. или 71,13% от всей жилой площади. Горячим водоснабжением оборудовано 7 783,36 тыс. кв. м. или 76,07% от всей жилой площади, в том числе централизованным 4 392,44 тыс. кв. м. или 42,93% от всей жилой площади. Газоснабжением обеспечено 8 822,65 тыс. кв. м. или 86,23% от всей жилой площади, в том числе централизованным 8 696,28 тыс. кв. м. или 85,00% от всей жилой площади. Напольными электрическими плитами оборудовано 1 284,42 тыс. кв. м. или 12,55% от всей жилой площади.

Информация по газификации МО «Город Калуга» по состоянию на 01.01.2024 года приведена в таблице 6.

Таблица 6

Информация по газификации МО «Город Калуга» района

Муниципальное образование	Численность населения на 01.01.2024 года, чел.	Количество населенных пунктов, ед.	в том числе: (на 01.01.2024 года)		
			газифицировано	включено в программу газификации	не включено в программу газификации
МО «Город Калуга»	351 103	73	58	10	5

Как видно из представленной таблицы по состоянию на 01.01.2024 года из 73 населенных пунктов МО «Город Калуга» газифицировано 58 или 79,45% населенных пунктов.

Включены в действующую программу газификации 10 или 13,70% населенных пунктов муниципального образования.

Таким образом, в результате реализации программы газификации на территории МО «Город Калуга» будут газифицированы 68 или 93,15% населенных пунктов.

В районе пос. Резвань находится Калужское подземное хранилище газа емкостью 600 млн. куб. м. газа с возможностью откачки 20 млн. куб. м. газа в сутки. Суточное потребление газа муниципальным образованием «Город Калуга» составляет 3 млн. куб. м. Данное обстоятельство является важным фактором для предоставления качественного и бесперебойного газоснабжения населения города и повышения уровня благоустройства жилищного фонда Калужской области. Общие сведения о топливно-энергетическом комплексе муниципального образования «Город Калуга»

По состоянию на конец 2022 года, на территории муниципального образования «Город Калуга» эксплуатировались три тепловые электростанции общей мощностью 96,8 МВт. Это Калужская ТЭЦ, и 2 ТЭЦ, принадлежащие Калужскому турбинному заводу (ОАО «КТЗ»). В качестве топлива все они используют природный газ.

Характеристика генерирующих компаний

Филиал ПАО «Квадра» - «Центральная генерация»

Филиал ПАО «Квадра» - «Центральная генерация» объединяет энергоактивные компании «Квадра» в Тульской, Калужской и Рязанской областях. Общая установленная электрическая мощность Центрального филиала – 721,1 МВт, тепловая – 1753,6 Гкал/ч.

На территории Калужской области расположено производственное подразделение «Калужская ТЭЦ» филиала ПАО «Квадра» - «Центральная генерация», установленной электрической мощностью 41,8 МВт, тепловой – 110,1 Гкал/ч.

ПАО «Калужский турбинный завод»

ПАО «Калужский турбинный завод» осуществляет производство тепловой и электрической энергии для нужд собственного производства и для потребителей г. Калуга. Установленная электрическая мощность ТЭЦ КТЗ составляет 43 МВт, ТЭЦ КТЗ пл. Турынино – 12 МВт.

Установленные мощности тепловых электростанций приведены в таблице 7.

Таблица 7

Установленные мощности тепловых электростанций

	Установленная электрическая мощность, МВт	Установленная тепловая мощность, Гкал/час	Принадлежность
Калужская ТЭЦ	41,8	110,1	ПАО «Квадра»
ТЭЦ ОАО «КТЗ» (цех 25)	43	173,32	ОАО «КТЗ»
ТЭЦ ОАО «КТЗ» (цех 55)	12	70,2	ОАО «КТЗ»

По типам электростанций – 100% электроэнергии в энергосистеме Калуги вырабатывается на тепловых электростанциях.

Характеристика электросетевых компаний

К субъектам электроэнергетики, оказывающим услуги по передаче электроэнергии на напряжении 110 кВ и выше, относятся следующие компании:

филиал ПАО «Федеральная сетевая компания Единой энергетической системы» Приокское предприятие магистральных электрических сетей осуществляет передачу электроэнергии по сетям 500 - 220 кВ энергосистемы Калужской области;

филиал «Калугазэнерго» ПАО «Межрегиональная распределительная сетевая компания Центра и Приволжья» в настоящее время отвечает за распределение, транспорт электроэнергии по территории Калужской области;

ОАО «Российские железные дороги» осуществляет передачу и распределение электроэнергии по сетям ОАО «РЖД»;

ПАО «Калужский турбинный завод»;

ПАО «Калужский двигатель».

К субъектам электроэнергетики, оказывающим услуги по передаче электроэнергии на напряжении 10 кВ и ниже, относятся следующие компании:

ООО «Каскад-Энергосеть» оказывают услуги по передаче электроэнергии и технологическому присоединению к электрическим сетям;

АО «МСК Энерго»;

АО «Восход» – Калужский радиоламповый завод;

ООО «ЭЛМАТ»;

ПАО «КЗАЭ».

Характеристика сбытовых компаний

К субъектам электроэнергетики, действующим на территории Калужской

области и осуществляющими бытовую деятельность, относятся следующие компании:

ПАО «Калужская бытовая компания» является гарантирующим поставщиком электроэнергии на территории Калужской области;

ООО «Каскад-Энергосбыт».

Перечень основных потребителей электрической энергии с указанием максимальной потребляемой мощности приведен в таблице 8.

Таблица 8

Основные потребители электроэнергии и мощности энергосистемы Калужской области

Наименование потребителя	Максимальное потребление мощности, МВт
Более 100 МВт	
ООО «НЛМК-Калуга» (с сентября 2023 года ООО «Промсорт-Калуга»)	169
Более 50 МВт	
ООО «Агро-Инвест»	95
Более 10 МВт	
ООО «Холсим (Рус) СМ» в п. Ферзиково	34
ООО «АГР»	23
ПАО «Агрегатный завод»	13

Теплоснабжение на территории муниципального образования «Город Калуга» осуществляется от:

источников тепловой энергии, работающих в режиме комбинированной выработки электрической и тепловой энергии;

котельных, находящихся в муниципальной собственности;

ведомственных котельных предприятий и организаций.

По данным статистической отчетности по форме 1-ТЕП по состоянию на конец 2023 года количество источников теплоснабжения составляло 124 единиц суммарной мощностью 2 011,60 Гкал/час, в том числе 31 источник теплоснабжения суммарной мощностью 49,10 Гкал/час - это источники мощностью до 3 Гкал/час; 74 источника теплоснабжения суммарной мощностью 626,20 Гкал/час - это источники мощностью от 3 до 20 Гкал/час; 12 источников теплоснабжения суммарной мощностью 298,60 Гкал/час - это источники мощностью от 20 до 100 Гкал/час; 7 источников теплоснабжения суммарной мощностью 903,60 Гкал/час - это источники мощностью от 100 Гкал/час и выше. Все источники теплоснабжения работают на газообразном топливе.

Согласно статистической отчетности за 2023 год на территории МО «Город Калуга» произведено 2 353 874,08 Гкал тепловой энергии, в том числе на источниках мощностью до 3 Гкал/час произведено 43 956,46 Гкал или 1,87%; на источниках мощностью от 3 до 20 Гкал/час произведено 819 806,84 Гкал или 34,83%; на источниках мощностью от 20 до 100 Гкал/час произведено 492 474,25 Гкал или 20,92%; на источниках мощностью от 100 и выше Гкал/час произведено 874 101,44 Гкал или 37,13%; когенерационными тепловыми установками произведено 123 535,09 Гкал или 5,25%. Получено тепловой энергии со стороны 41 702,47 Гкал.

Отпуск тепловой энергии по группам потребителей в МО «Город Калуга» приведен в таблице 9 на основании данных статистической отчетности.

Таблица 9

Отпуск тепловой энергии в МО «Город Калуга» за 2023 год

Отпущено тепловой энергии, Гкал	в том числе:				
	населению	бюджетным организациям	предприятиям на производственные нужды	прочим организациям	отпущено другому предприятию (перепродавцу)
2 674 660,70	1 103 938,80	312 139,12	442 211,78	808 066,26	8 304,74
100%	41,28%	11,67%	16,53%	30,21%	0,31%

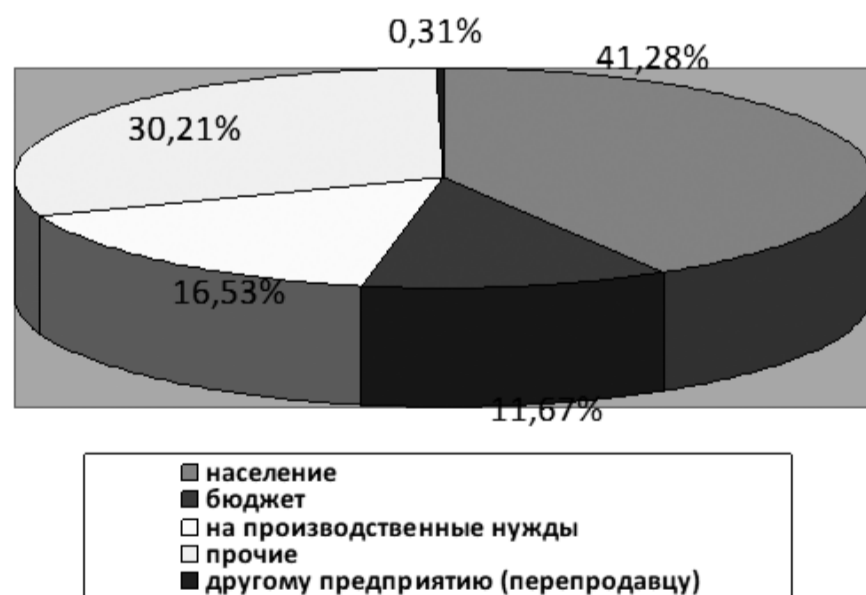


Рис.4 Структура потребления тепловой энергии в МО «Город Калуга» за 2023 год

Как видно из представленных таблиц и рисунка основным потребителем тепловой энергии от централизованных источников теплоснабжения является население.

На конец 2023 года протяженность тепловых сетей в МО «Город Калуга» составляла 519,80 км., из них 40,61 км. или 7,81% нуждаются в замене.

Газоснабжение населенных пунктов МО «Город Калуга» осуществляется от газораспределительных станций Калуга1-Калуга2, БК ГРС Мстихино, ГРС Воротынский, ГРС Детчино.

Основным поставщиком газа на территории муниципального образования «Город Калуга» является ООО «Газпром межрегионгаз Калуга».

ООО «Газпром межрегионгаз Калуга» входит в группу компаний ООО «Газпром межрегионгаз», которое является 100%-ной дочерней организацией ПАО «Газпром».

ООО «Газпром межрегионгаз Калуга» работает на газовом рынке Калужской области с апреля 2000 года. Общество реализует природный газ промышленным предприятиям, предприятиям коммунально-бытовой сферы и населению области.

Основными направлениями деятельности ООО «Газпром межрегионгаз Калуга» являются обеспечение бесперебойной поставки газа в договорных объемах потребителям Калужской области и осуществление своевременных расчетов между поставщиком и потребителями за использованный ресурс.

АО «Газпром газораспределение Калуга» - крупнейшая газораспределительная организация в Калужской области, основной задачей которой является обеспечение бесперебойного и безаварийного газоснабжения потребителей области, промышленных и коммунально-бытовых предприятий.

По состоянию на 01.01.2024 года на обслуживании АО «Газпром газораспределение Калуга» находятся 12 768,83 км газопроводов, из них на балансе – 2 582,57 км.

В состав организации входят 6 филиалов в городах Калуге, Кирове, Козельске, Кондрове, Людинове и Тарусе, что позволяет обеспечивать природным газом более 324,97 тысяч квартир, 265 промышленных объектов, 3 968 потребителей коммунально-бытового сектора.

АО «Газпром газораспределение Калуга» обслуживает газораспределительные сети в Бабынинском, Барятинском, Дзержинском, Думиничском, Жиздринском, Износковском, Кировском, Козельском, Куйбышевском, Людиновском, Медынском, Мещовском, Мосальском, Перемышльском, Спас-Деменском, Сухиничском, Тарусском, Ульяновском, Ферзиковском, Хвостовичском, Юхновском районах и городском округе «Город Калуга». Частично обслуживает газораспределительные сети Боровского, Жуковского и Малоярославецкого районов.

В системе АО «Газпром газораспределение Калуга» установлено 598 газорегуляторных и 2 807 шкафных газорегуляторных пункта.

Активно ведется работа по созданию единой системы контроля учета газа. Численность работающих на предприятии составляет около двух тысяч человек.

Компания работает на рынке транспортировки газа потребителям, занимается эксплуатацией газовых сетей и объектов газового хозяйства, а также строительством и проектированием газопроводов, обслуживанием ВДГО.

АО «Газпром газораспределение Калуга» входит в Группу «Газпром межрегионгаз».

Компания ООО «Газпром межрегионгаз» выступает инвестором Программы «Газификации регионов РФ». С 2017 года представителем инвестора по выполнению Программы газификации в Калужской области является АО «Газпром газораспределение Калуга».

Анализ использования топлива котельными и теплоэлектростанциями

Основным видом топлива, используемым для производства тепловой энергии на территории муниципального образования «Город Калуга», является природный газ.

Анализ использования топливно-энергетических ресурсов котельными и теплоэлектростанциями проведен на основании статистической отчетности по форме 4-ТЭР. Кроме того, информация о расходе топливно-энергетических ресурсов отражается в статистической отчетности по форме 1-ТЕП. Также при анализе расхода топливно-энергетических ресурсов использовалась информация, размещенная на сайте ЕИАС раскрытие информации и информация, предоставленная по запросам.

Анализ использования топливно-энергетических ресурсов на производство тепловой энергии в МО «Город Калуга» представлен в таблице 10.

Таблица 10

Использование топливно-энергетических ресурсов в МО «Город Калуга» на производство тепловой энергии

Муниципальный район	Выработка тепловой энергии, тыс. Гкал	Удельный расход топлива всего, кг.у.т./Гкал	ТЭР всего, тут	в том числе:					
				природный газ	уголь каменный	мазут	дизельное	дрова	электроэнергия
МО «Город Калуга» 2020 год	2 296,09	172,50	396 081,15	384 768,61		302,77			11 009,77
МО «Город Калуга» 2021 год	2 686,10	178,47	479 384,71	467 296,14		7,04			12 081,53
МО «Город Калуга» 2022 год	2 692,86	173,21	466 441,50	460 038,60		4,11	49,30		6 349,49
МО «Город Калуга» 2023 год	2 863,66	164,08	469 879,36	460 148,70	135,70	3,70			9 591,26

Как видно из представленной таблицы удельный расход топливно-энергетических ресурсов на производство тепловой энергии в МО «Город Калуга» за 2023 год составляет 164,08 кг.у.т./Гкал, что на 5,27% ниже, чем в 2022 году. Снижение удельного расхода топливно-энергетических ресурсов на производство тепловой энергии свидетельствует о проведении энергосберегающих мероприятий.

В результате сопоставления и агрегирования показателей из различных источников был сформирован топливно-энергетический баланс МО «Город Калуга» за 2023 год.

Топливо-энергетический баланс МО «Город Калуга» за 2023 год, включая однопродуктовые балансы, представлен в таблицах 11-11.15.

**ТОПЛИВНО-ЭНЕРГЕТИЧЕСКИЙ БАЛАНС  
МО «Город Калуга» Калужской области за 2023 год**

	тыс. тунт									
	Уголь	Сырая нефть	Нефтепродукты	Природный газ	Прочее топливо	Гидроэнергия и НВИЭ (нетрадиционные и возобновляемые источники энергии)	Атомная энергия	Электрическая энергия	Тепловая энергия	Всего
	1	2	3	4	5	6	7	8	9	10
Остаток на начало отчетного года	0,44		42,97		0,02					43,43
Остаток на конец отчетного года	0,32		47,58		0,01					47,91
Производство энергетических ресурсов								20,77		20,77
Ввоз	0,32		840,16	2 531,37	0,08			146,14	5,96	3 524,03
Вывоз									-1,19	-1,19
Изменение запасов	0,12		-4,61		0,01					-4,48
Потребление первичной энергии	0,44		835,55	2 531,37	0,09			166,91	4,77	3 539,13
Статистическое расхождение	0,00		0,00	0,00	0,00			0,00	0,00	0,00
Производство электрической энергии			-0,03	-72,37				-0,93		-73,33
Производство тепловой энергии	-0,14			-460,15				-9,59	409,50	-60,38
Теплоэлектростанции				-80,11				-1,14	60,68	-20,57
Котельные	-0,14			-380,04				-8,45	348,82	-39,81
Электрокотельные и теплоутилизационные установки										
Преобразование энергетических ресурсов										
Переработка нефти										
Переработка газа										
Обогащение угля										
Собственные нужды									-3,15	-3,15
Потери при передаче									-29,84	-29,84
Конечное потребление энергетических ресурсов	0,30		835,52	1 998,85	0,09			156,39	381,28	3 372,43
Сельское хозяйство, рыболовство и рыбоводство			2,64	0,05	0,08			0,04	0,31	3,12
Промышленность	0,001		6,08	243,81				8,60	135,12	393,61
добыча полезных ископаемых (ОКВЭД: раздел В, класс 08)										
обрабатывающие производства (ОКВЭД: раздел С, классы 10, 17, 19, 23, 24)			0,31	39,60				0,16	43,21	83,28
прочие виды промышленного производства (ОКВЭД: раздел С, классы 10, 11, 12, 13, 14, 15, 16, 18, 20, 21, 22, 24, 25, 26, 27, 28, 29, 30, 31, 32, 33)	0,001		5,77	204,21				8,44	91,91	310,33
Обеспечение электрической энергией, газом и паром; кондиционирование воздуха			4,52	289,43					3,38	297,33
Водоснабжение; водоотведение, организация сбора и утилизации отходов, деятельность по ликвидации загрязнений	0,15		3,47	1,33				8,11	1,74	14,80
Строительство			22,98	1,25					0,16	24,39
Торговля оптовая и розничная; ремонт автотранспортных средств и мотоциклов			2,20	3,32					4,10	9,62
Транспорт и хранение	0,05		55,25	8,79					8,40	72,49
железнодорожный									0,90	1,35
трубопроводный			29,22	2,57					1,45	33,24
автомобильный										
прочий	0,05		25,63	6,17					6,05	37,90
Сфера услуг			4,95	4,79				10,11	33,76	53,61
Население	0,02		605,73	479,23				33,84	157,86	1 276,68
Использование ТЭР в качестве сырья на тепловые нужды			0,93	0,93						1,86

	Уголь	Сырая нефть	Нефтепродукты	Природный газ	Прочее топливо	Гидроэнергия и НВИЭ (нетрадиционные и возобновляемые источники энергии)	Атомная энергия	Электрическая энергия	Тепловая энергия	Всего
	1	2	3	4	5	6	7	8	9	10
Деятельность в области информации и связи			1,04	0,73					2,51	4,28
Прочие виды экономической деятельности	0,08		125,73	965,19	0,01			95,69	33,94	1 220,64

**Таблица 11.1  
Однопродуктовый топливно-энергетический баланс МО «Город Калуга» Калужской области за 2023 год**

Показатели	Номер строки баланса	Электрическая энергия, тыс. кВт*ч	коэффициент пересчета	Электрическая энергия, тут
Остаток на начало отчетного года				
Остаток на конец отчетного года				
Производство энергетических ресурсов	1	168 877,00	0,123	20 771,87
Ввоз	2	1 188 150,17	0,123	146 142,47
Вывоз	3		0,123	0,00
Изменение запасов	4			
Потребление первичной энергии	5	1 357 027,17		166 914,34
Статистическое расхождение	6	0,00		0,00
Производство электрической энергии	7	-7 585,50	0,123	-933,02
Производство тепловой энергии	8	-77 977,70		-9 591,26
Теплоэлектростанции	8.1	-9 266,00	0,123	-1 139,72
Котельные	8.2	-68 711,70	0,123	-8 451,54
Электрокотельные и теплоутилизационные установки	8.3			
Преобразование энергетических ресурсов	9			
Переработка нефти	9.1			
Переработка газа	9.2			
Обогащение угля	9.3			
Собственные нужды	10			
Потери при передаче	11			
Конечное потребление энергетических ресурсов	12	1 271 463,97		156 390,07
Сельское хозяйство, рыболовство и рыбоводство	13	308,00	0,123	37,88
Промышленность, в т.ч.:	14	69 947,50		8 603,54
добыча полезных ископаемых	14.1			
обрабатывающее производство	14.2	1 296,00	0,123	159,41
прочие виды промышленного производства	14.3	68 651,50	0,123	8 444,13
Обеспечение электрической энергией, газом и паром; кондиционирование воздуха	15			
Водоснабжение; водоотведение, организация сбора и утилизации отходов, деятельность по ликвидации загрязнений	16	65 967,07	0,123	8 113,95
Строительство	17			
Торговля оптовая и розничная; ремонт автотранспортных средств и мотоциклов	18			
Транспорт и хранение	19			
железнодорожный	19.1			
трубопроводный	19.2			
автомобильный	19.3			
прочий	19.4			
Сфера услуг	20	82 165,16	0,123	10 106,31
Население	21	275 130,39	0,123	33 841,04
Использование ТЭР в качестве сырья на тепловые нужды	22			
Деятельность в области информации и связи	23			
Прочие виды экономической деятельности	24	777 945,86	0,123	95 687,34

**Таблица 11.2  
Однопродуктовый топливно-энергетический баланс МО «Город Калуга» Калужской области за 2023 год**

Показатели	Номер строки баланса	Тепловая энергия, Гкал	коэффициент пересчета	Тепловая энергия, тут
Остаток на начало отчетного года				
Остаток на конец отчетного года				
Производство энергетических ресурсов	1			
Ввоз	2	41 702,47	0,143	5 963,45
Вывоз	3	-8 304,74	0,143	-1 187,58
Изменение запасов	4			
Потребление первичной энергии	5	33 397,73		4 775,88
Статистическое расхождение	6	0,00		0,00
Производство электрической энергии	7			
Производство тепловой энергии	8	2 863 663,40		409 503,87
Теплоэлектростанции	8.1	424 345,80	0,143	60 681,45
Котельные	8.2	2 439 317,60	0,143	348 822,42
Электрокотельные и теплоутилизационные установки	8.3			
Преобразование энергетических ресурсов	9			
Переработка нефти	9.1			
Переработка газа	9.2			
Обогащение угля	9.3			
Собственные нужды	10	-22 063,40	0,143	-3 155,07
Потери при передаче	11	-208 641,77	0,143	-29 835,77
Конечное потребление энергетических ресурсов	12	2 666 355,96		381 288,90
Сельское хозяйство, рыболовство и рыбоводство	13	2 173,27	0,143	310,78
Промышленность	14	944 901,22		135 120,87
добыча полезных ископаемых	14.1			
обрабатывающее производство	14.2	302 139,11	0,143	43 205,89
прочие виды промышленного производства	14.3	642 762,11	0,143	91 914,98
Обеспечение электрической энергией, газом и паром; кондиционирование воздуха	15	23 645,23	0,143	3 381,27
Водоснабжение; водоотведение, организация сбора и утилизации отходов, деятельность по ликвидации загрязнений	16	12 185,36	0,143	1 742,51
Строительство	17	1 151,37	0,143	164,65
Торговля оптовая и розничная; ремонт автотранспортных средств и мотоциклов	18	28 685,49	0,143	4 102,02
Транспорт и хранение	19	58 727,55		8 398,04
железнодорожный	19.1	6 274,85	0,143	897,30
трубопроводный	19.2			
автомобильный	19.3	10 145,86	0,143	1 450,86
прочий	19.4	42 306,84	0,143	6 049,88
Сфера услуг	20	236 053,87	0,143	33 755,70

Население	21	1 103 938,80	0,143	157 863,25	
Использование ТЭР в качестве сырья на нетопливные нужды	22				
Деятельность в области информации и связи	23	17 572,28	0,143	2 512,84	
Прочие виды экономической деятельности	24	237 321,53	0,143	33 936,98	

**Таблица 11.3**  
Однопродуктовый топливно-энергетический баланс МО «Город Калуга» Калужской области за 2023 год

Показатели	Номер строка баланса	Уголь каменный, тонн	коэффициент перевода (усредненный)	Уголь каменный, тут
Остаток на начало отчетного года		569,80	0,754	429,63
Остаток на конец отчетного года		411,80	0,754	310,50
Производство энергетических ресурсов	1			
Ввоз	2	373,00	0,754	281,24
Вывоз	3			
Изменение запасов	4	158,00		119,13
Потребление первичной энергии	5	531,00		400,37
Статистическое расхождение	6	0,00		0,00
Производство электрической энергии	7			
Производство тепловой энергии	8	-179,97		-135,70
Теплоэлектростанции	8.1			
Котельные	8.2	-179,97	0,754	-135,70
Электрокотельные и теплоутилизационные установки	8.3			
Преобразование энергетических ресурсов	9			
Переработка нефти	9.1			
Переработка газа	9.2			
Обогащение угля	9.3			
Собственные нужды	10			
Потери при передаче	11			
Конечное потребление энергетических ресурсов	12	351,03		264,67
Сельское хозяйство, рыболовство и рыбоводство	13			
Промышленность	14	0,80		0,60
добыча полезных ископаемых	14.1			
обрабатывающее производство	14.2			
прочие виды промышленного производства	14.3	0,80	0,754	0,60
Обеспечение электрической энергией, газом и паром; кондиционирование воздуха	15			
Водоснабжение; водоотведение, организация сбора и утилизации отходов, деятельность по ликвидации загрязнений	16	198,94	0,754	150,00
Строительство	17			
Торговля оптовая и розничная; ремонт автотранспортных средств и мотоциклов	18			
Транспорт и хранение	19	19,10		14,40
железнодорожный	19.1			
трубопроводный	19.2			
автомобильный	19.3			
прочий	19.4	19,10	0,754	14,40
Сфера услуг	20			
Население	21	24,00	0,754	18,10
Использование ТЭР в качестве сырья на нетопливные нужды	22			
Деятельность в области информации и связи	23			
Прочие виды экономической деятельности	24	108,19	0,754	81,58

Таблица 11.4

Однопродуктовый топливно-энергетический баланс МО «Город Калуга» Калужской области за 2023 год

Показатели	Номер строка баланса	Уголь бурый, тонн	коэффициент перевода (усредненный)	Уголь бурый, тут
Остаток на начало отчетного года		38,00	0,335	12,73
Остаток на конец отчетного года		22,00	0,335	7,37
Производство энергетических ресурсов	1			
Ввоз	2	94,00	0,335	31,49
Вывоз	3			
Изменение запасов	4	16,00		5,36
Потребление первичной энергии	5	110,00		36,85
Статистическое расхождение	6	0,00		0,00
Производство электрической энергии	7			
Производство тепловой энергии	8			
Теплоэлектростанции	8.1			
Котельные	8.2			
Электрокотельные и теплоутилизационные установки	8.3			
Преобразование энергетических ресурсов	9			
Переработка нефти	9.1			
Переработка газа	9.2			
Обогащение угля	9.3			
Собственные нужды	10			
Потери при передаче	11			
Конечное потребление энергетических ресурсов	12	110,00		36,85
Сельское хозяйство, рыболовство и рыбоводство	13			
Промышленность	14			
добыча полезных ископаемых	14.1			
обрабатывающее производство	14.2			
прочие виды промышленного производства	14.3			
Обеспечение электрической энергией, газом и паром; кондиционирование воздуха	15			
Водоснабжение; водоотведение, организация сбора и утилизации отходов, деятельность по ликвидации загрязнений	16			
Строительство	17			
Торговля оптовая и розничная; ремонт автотранспортных средств и мотоциклов	18			
Транспорт и хранение	19	110,00		36,85
железнодорожный	19.1			
трубопроводный	19.2			
автомобильный	19.3			
прочий	19.4	110,00	0,335	36,85
Сфера услуг	20			
Население	21			
Использование ТЭР в качестве сырья на нетопливные нужды	22			
Деятельность в области информации и связи	23			
Прочие виды экономической деятельности	24			

Таблица 11.5

Однопродуктовый топливно-энергетический баланс МО «Город Калуга» Калужской области за 2023 год

Показатели	Номер строка баланса	Уголь всего, тонн	Уголь всего, тут
Остаток на начало отчетного года		607,80	442,36
Остаток на конец отчетного года		433,80	317,87
Производство энергетических ресурсов	1		
Ввоз	2	467,00	312,73
Вывоз	3		
Изменение запасов	4	174,00	124,49
Потребление первичной энергии	5	641,00	437,22
Статистическое расхождение	6	0,00	0,00
Производство электрической энергии	7		
Производство тепловой энергии	8	-179,97	-135,70
Теплоэлектростанции	8.1		
Котельные	8.2	-179,97	-135,70
Электрокотельные и теплоутилизационные установки	8.3		
Преобразование энергетических ресурсов	9		
Переработка нефти	9.1		
Переработка газа	9.2		
Обогащение угля	9.3		
Собственные нужды	10		
Потери при передаче	11		
Конечное потребление энергетических ресурсов	12	461,03	301,52
Сельское хозяйство, рыболовство и рыбоводство	13		
Промышленность	14	0,80	0,60
добыча полезных ископаемых	14.1		
обрабатывающее производство	14.2		
прочие виды промышленного производства	14.3	0,80	0,60
Обеспечение электрической энергией, газом и паром; кондиционирование воздуха	15		
Водоснабжение; водоотведение, организация сбора и утилизации отходов, деятельность по ликвидации загрязнений	16	198,94	150,00
Строительство	17		
Торговля оптовая и розничная; ремонт автотранспортных средств и мотоциклов	18		
Транспорт и хранение	19	129,10	51,25
железнодорожный	19.1		
трубопроводный	19.2		
автомобильный	19.3		
прочий	19.4	129,10	51,25
Сфера услуг	20		
Население	21	24,00	18,10
Использование ТЭР в качестве сырья на нетопливные нужды	22		
Деятельность в области информации и связи	23		
Прочие виды экономической деятельности	24	108,19	81,58

Таблица 11.6

Однопродуктовый топливно-энергетический баланс (нефтепродукты) МО «Город Калуга» Калужской области за 2023 год

Показатели	Номер строка баланса	Бензин автомобильный, тонн	коэффициент перевода	Бензин автомобильный, тут
Остаток на начало отчетного года		8 631,60	1,490	12 861,08
Остаток на конец отчетного года		10 683,30	1,490	15 918,12
Производство энергетических ресурсов	1			
Ввоз	2	281 060,90	1,490	418 780,74
Вывоз	3			
Изменение запасов	4	-2 051,70	1,490	-3 057,03
Потребление первичной энергии	5	279 009,20	1,490	415 723,71
Статистическое расхождение	6	0,00		0,00
Производство электрической энергии	7			
Производство тепловой энергии	8			
Теплоэлектростанции	8.1			
Котельные	8.2			
Электрокотельные и теплоутилизационные установки	8.3			
Преобразование энергетических ресурсов	9			
Переработка нефти	9.1			
Переработка газа	9.2			
Обогащение угля	9.3			
Собственные нужды	10			
Потери при передаче	11			
Конечное потребление энергетических ресурсов	12	279 009,20		415 723,71
Сельское хозяйство, рыболовство и рыбоводство	13	386,30	1,490	575,59
Промышленность, в т.ч.:	14	1 341,70		1 999,13
добыча полезных ископаемых	14.1			
обрабатывающее производство	14.2	141,70	1,490	211,13
прочие виды промышленного производства	14.3	1 200,00	1,490	1 788,00
Обеспечение электрической энергией, газом и паром; кондиционирование воздуха	15	1 486,90	1,490	2 215,48
Водоснабжение; водоотведение, организация сбора и утилизации отходов, деятельность по ликвидации загрязнений	16	477,00	1,490	710,73
Строительство	17	1 227,90	1,490	1 829,57
Торговля оптовая и розничная; ремонт автотранспортных средств и мотоциклов	18	574,10	1,490	855,41
Транспорт и хранение, в т.ч.:	19	2 149,40		3 202,61
железнодорожный	19.1	32,00	1,490	47,68
трубопроводный	19.2			
автомобильный	19.3	1 336,20	1,490	1 990,94
прочий	19.4	781,20	1,490	1 163,99
Сфера услуг	20	2 507,00	1,490	3 735,43
Население	21	245 747,90	1,490	366 164,37
Использование ТЭР в качестве сырья на нетопливные нужды	22	1,00	1,490	1,49
Деятельность в области информации и связи	23	550,70	1,490	820,54
Прочие виды экономической деятельности	24	22 559,30	1,490	33 613,36

Таблица 11.7

Однопродуктовый топливно-энергетический баланс (нефтепродукты) МО «Город Калуга» Калужской области за 2023 год

Показатели	Номер строка баланса	Топливо дизельное, тонн	коэффициент перевода	Топливо дизельное, тут
Остаток на начало отчетного года		15 891,60	1,450	23 042,82
Остаток на конец отчетного года		16 905,70	1,450	24 513,27
Производство энергетических ресурсов	1			
Ввоз	2	274 637,40	1,450	398 224,23
Вывоз	3			
Изменение запасов	4	-1 014,10		-1 470,45
Потребление первичной энергии	5	273 623,30		396 753,79
Статистическое расхождение	6	0,00		0,00
Производство электрической энергии	7	-20,69	1,450	-30,00
Производство тепловой энергии	8			
Теплоэлектростанции	8.1			
Котельные	8.2			
Электрокотельные и теплоутилизационные установки	8.3			

Преобразование энергетических ресурсов	9			
Переработка нефти	9.1			
Переработка газа	9.2			
Обогащение угля	9.3			
Собственные нужды	10			
Потери при передаче	11			
Конечное потребление энергетических ресурсов	12	273 602,61		396 723,79
Сельское хозяйство, рыболовство и рыбоводство	13	1 421,40	1,450	2 061,03
Промышленность, в т.ч.:	14	2 475,00		3 588,75
добыча полезных ископаемых	14.1			
обрабатывающее производство	14.2	63,80	1,450	92,51
прочие виды промышленного производства	14.3	2 411,20	1,450	3 496,24
Обеспечение электрической энергией, газом и паром; кондиционирование воздуха	15	1 587,10	1,450	2 301,30
Водоснабжение; водоотведение, организация сбора и утилизации отходов, деятельность по ликвидации загрязнений	16	1 902,80	1,450	2 759,06
Строительство	17	14 586,50	1,450	21 150,43
Торговля оптовая и розничная; ремонт автотранспортных средств и мотоциклов	18	928,40	1,450	1 346,18
Транспорт и хранение, в т.ч.:	19	22 797,90		33 056,96
железнодорожный	19.1	244,00	1,450	353,80
трубопроводный	19.2			
автомобильный	19.3	18 466,00	1,450	26 775,70
прочий	19.4	4 087,90	1,450	5 927,46
Сфера услуг	20	831,00	1,450	1 204,95
Население	21	162 806,70	1,450	236 069,72
Использование ТЭР в качестве сырья на нетопливные нужды	22	632,70	1,450	917,42
Деятельность в области информации и связи	23	118,70	1,450	172,12
Прочие виды экономической деятельности	24	63 514,41	1,450	92 095,90

**Таблица 11.8**  
Однопродуктовый топливно-энергетический баланс (нефтепродукты)  
МО «Город Калуга» Калужской области за 2023 год

Показатели	Номер строк баланса	Топливо печеное бытовое, тонн	коэффициент перевода	Топливо печеное бытовое, тунт
Остаток на начало отчетного года		24,00	1,450	34,80
Остаток на конец отчетного года		66,00	1,450	95,70
Производство энергетических ресурсов	1			
Ввоз	2	810,00	1,450	1 174,50
Вывоз	3			
Изменение запасов	4	-42,00		-60,90
Потребление первичной энергии	5	768,00		1 113,60
Статистическое расхождение	6	0,00		0,00
Производство электрической энергии	7			
Производство тепловой энергии	8			
Теплоэлектростанции	8.1			
Котельные	8.2			
Электрокотельные и теплоутилизационные установки	8.3			
Преобразование энергетических ресурсов	9			
Переработка нефти	9.1			
Переработка газа	9.2			
Обогащение угля	9.3			
Собственные нужды	10			
Потери при передаче	11			
Конечное потребление энергетических ресурсов	12	768,00		1 113,60
Сельское хозяйство, рыболовство и рыбоводство	13			
Промышленность, в т.ч.:	14			
добыча полезных ископаемых	14.1			
обрабатывающее производство	14.2			
прочие виды промышленного производства	14.3			
Обеспечение электрической энергией, газом и паром; кондиционирование воздуха	15			
Водоснабжение; водоотведение, организация сбора и утилизации отходов, деятельность по ликвидации загрязнений	16			
Строительство	17			
Торговля оптовая и розничная; ремонт автотранспортных средств и мотоциклов	18			
Транспорт и хранение, в т.ч.:	19	768,00		1 113,60
железнодорожный	19.1			
трубопроводный	19.2			
автомобильный	19.3			
прочий	19.4	768,00	1,450	1 113,60
Сфера услуг	20			
Население	21			
Использование ТЭР в качестве сырья на нетопливные нужды	22			
Деятельность в области информации и связи	23			
Прочие виды экономической деятельности	24			

**Таблица 11.9**

Однопродуктовый топливно-энергетический баланс (нефтепродукты)  
МО «Город Калуга» Калужской области за 2023 год

Показатели	Номер строк баланса	Мазут топочный, тонн	коэффициент перевода	Мазут топочный, тунт
Остаток на начало отчетного года		2 331,30	1,370	3 193,88
Остаток на конец отчетного года		2 328,60	1,370	3 190,18
Производство энергетических ресурсов	1			
Ввоз	2			
Вывоз	3			
Изменение запасов	4	2,70	1,370	3,70
Потребление первичной энергии	5	2,70	1,370	3,70
Статистическое расхождение	6	0,00		0,00
Производство электрической энергии	7			
Производство тепловой энергии	8	-2,70	1,370	-3,70
Теплоэлектростанции	8.1	-2,70	1,370	-3,70
Котельные	8.2			
Электрокотельные и теплоутилизационные установки	8.3			
Преобразование энергетических ресурсов	9			
Переработка нефти	9.1			
Переработка газа	9.2			
Обогащение угля	9.3			
Собственные нужды	10			
Потери при передаче	11			
Конечное потребление энергетических ресурсов	12	0,00		0,00
Сельское хозяйство, рыболовство и рыбоводство	13			
Промышленность, в т.ч.:	14			
добыча полезных ископаемых	14.1			
обрабатывающее производство	14.2			
прочие виды промышленного производства	14.3			

Обеспечение электрической энергией, газом и паром; кондиционирование воздуха	15			
Водоснабжение; водоотведение, организация сбора и утилизации отходов, деятельность по ликвидации загрязнений	16			
Строительство	17			
Торговля оптовая и розничная; ремонт автотранспортных средств и мотоциклов	18			
Транспорт и хранение, в т.ч.:	19			
железнодорожный	19.1			
трубопроводный	19.2			
автомобильный	19.3			
прочий	19.4			
Сфера услуг	20			
Население	21			
Использование ТЭР в качестве сырья на нетопливные нужды	22			
Деятельность в области информации и связи	23			
Прочие виды экономической деятельности	24			

**Таблица 11.10**  
Однопродуктовый топливно-энергетический баланс (нефтепродукты)  
МО «Город Калуга» Калужской области за 2023 год

Показатели	Номер строк баланса	Мазут флотский, тонн	коэффициент перевода	Мазут флотский, тунт
Остаток на начало отчетного года		2 657,00	1,430	3 799,51
Остаток на конец отчетного года		2 654,00	1,430	3 795,22
Производство энергетических ресурсов	1			
Ввоз	2			
Вывоз	3			
Изменение запасов	4	3,00		4,29
Потребление первичной энергии	5	3,00		4,29
Статистическое расхождение	6	0,00		0,00
Производство электрической энергии	7			
Производство тепловой энергии	8			
Теплоэлектростанции	8.1			
Котельные	8.2			
Электрокотельные и теплоутилизационные установки	8.3			
Преобразование энергетических ресурсов	9			
Переработка нефти	9.1			
Переработка газа	9.2			
Обогащение угля	9.3			
Собственные нужды	10			
Потери при передаче	11			
Конечное потребление энергетических ресурсов	12	3,00		4,29
Сельское хозяйство, рыболовство и рыбоводство	13			
Промышленность, в т.ч.:	14	3,00		4,29
добыча полезных ископаемых	14.1			
обрабатывающее производство	14.2			
прочие виды промышленного производства	14.3	3,00	1,430	4,29
Обеспечение электрической энергией, газом и паром; кондиционирование воздуха	15			
Водоснабжение; водоотведение, организация сбора и утилизации отходов, деятельность по ликвидации загрязнений	16			
Строительство	17			
Торговля оптовая и розничная; ремонт автотранспортных средств и мотоциклов	18			
Транспорт и хранение, в т.ч.:	19			
железнодорожный	19.1			
трубопроводный	19.2			
автомобильный	19.3			
прочий	19.4			
Сфера услуг	20			
Население	21			
Использование ТЭР в качестве сырья на нетопливные нужды	22			
Деятельность в области информации и связи	23			
Прочие виды экономической деятельности	24			

**Таблица 11.11**  
Однопродуктовый топливно-энергетический баланс (нефтепродукты)  
МО «Город Калуга» Калужской области за 2023 год

Показатели	Номер строк баланса	Пропан и бутан сжиженные, тонн	коэффициент перевода	Пропан и бутан сжиженные, тунт
Остаток на начало отчетного года		11,00	1,570	17,27
Остаток на конец отчетного года		17,20	1,570	27,00
Производство энергетических ресурсов	1			
Ввоз	2	2 853,30	1,570	4 479,68
Вывоз	3			
Изменение запасов	4	-6,20		-9,73
Потребление первичной энергии	5	2 847,10		4 469,95
Статистическое расхождение	6	0,00		0,00
Производство электрической энергии	7			
Производство тепловой энергии	8			
Теплоэлектростанции	8.1			
Котельные	8.2			
Электрокотельные и теплоутилизационные установки	8.3			
Преобразование энергетических ресурсов	9			
Переработка нефти	9.1			
Переработка газа	9.2			
Обогащение угля	9.3			
Собственные нужды	10			
Потери при передаче	11			
Конечное потребление энергетических ресурсов	12	2 847,10		4 469,95
Сельское хозяйство, рыболовство и рыбоводство	13	1,00	1,570	1,57
Промышленность, в т.ч.:	14	304,20		477,59
добыча полезных ископаемых	14.1			
обрабатывающее производство	14.2			
прочие виды промышленного производства	14.3	304,20	1,570	477,59
Обеспечение электрической энергией, газом и паром; кондиционирование воздуха	15			
Водоснабжение; водоотведение, организация сбора и утилизации отходов, деятельность по ликвидации загрязнений	16			
Строительство	17	1,10	1,570	1,73
Торговля оптовая и розничная; ремонт автотранспортных средств и мотоциклов	18			
Транспорт и хранение, в т.ч.:	19	300,60		471,94
железнодорожный	19.1			
трубопроводный	19.2			
автомобильный	19.3	287,00	1,570	450,59
прочий	19.4	13,60	1,570	21,35
Сфера услуг	20	5,80	1,570	9,11
Население	21	2 204,40	1,570	3 460,91

Использование ТЭР в качестве сырья на нетопливные нужды	22			
Деятельность в области информации и связи	23	30,00	1,570	47,10
Прочие виды экономической деятельности	24			

Таблица 11.12  
Однопродуктовый топливно-энергетический баланс (нефтепродукты)  
МО «Город Калуга» Калужской области за 2023 год

Показатели	Номер строк баланса	Отработанные нефтепродукты, тонн	коэффициент пересчета	Отработанные нефтепродукты, туг
Остаток на начало отчетного года		3,00	1,300	3,90
Остаток на конец отчетного года		5,70	1,300	7,41
Производство энергетических ресурсов	1			
Ввоз	2	28,30	1,300	36,79
Вывоз	3			
Изменение запасов	4	-2,70		-3,51
Потребление первичной энергии	5	25,60		33,28
Статистическое расхождение	6	0,00		0,00
Производство электрической энергии	7			
Производство тепловой энергии	8			
Теплоэлектростанции	8.1			
Котельные	8.2			
Электрокотельные и теплоутилизационные установки	8.3			
Преобразование энергетических ресурсов	9			
Переработка нефти	9.1			
Переработка газа	9.2			
Обогащение угля	9.3			
Собственные нужды	10			
Потери при передаче	11			
Конечное потребление энергетических ресурсов	12	25,60		33,28
Сельское хозяйство, рыболовство и рыбоводство	13			
Промышленность, в т.ч.:	14	1,80		2,34
добыча полезных ископаемых	14.1			
обрабатывающее производство	14.2	1,80	1,300	2,34
прочие виды промышленного производства	14.3			
Обеспечение электрической энергией, газом и паром; кондиционирование воздуха	15			
Водоснабжение; водоотведение, организация сбора и утилизации отходов, деятельность по ликвидации загрязнений	16			
Строительство	17			
Торговля оптовая и розничная; ремонт автотранспортных средств и мотоциклов	18			
Транспорт и хранение, в т.ч.:	19			
железнодорожный	19.1			
трубопроводный	19.2			
автомобильный	19.3			
прочий	19.4			
Сфера услуг	20			
Население	21			
Использование ТЭР в качестве сырья на нетопливные нужды	22	7,90	1,300	10,27
Деятельность в области информации и связи	23			
Прочие виды экономической деятельности	24	15,90	1,300	20,67

Таблица 11.13  
Однопродуктовый топливно-энергетический баланс (нефтепродукты)  
МО «Город Калуга» Калужской области за 2023 год

Показатели	Номер строк баланса	Прочие виды нефтепродуктов, туг	ВСЕГО нефтепродукты, туг.
Остаток на начало отчетного года		20,00	42 973,27
Остаток на конец отчетного года		33,70	47 580,60
Производство энергетических ресурсов	1		
Ввоз	2	17 463,90	840 159,84
Вывоз	3		
Изменение запасов	4	-13,70	-4 607,33
Потребление первичной энергии	5	17 450,20	835 552,51
Статистическое расхождение	6	0,00	0,00
Производство электрической энергии	7		-30,00
Производство тепловой энергии	8		-3,70
Теплоэлектростанции	8.1		-3,70
Котельные	8.2		0,00
Электрокотельные и теплоутилизационные установки	8.3		
Преобразование энергетических ресурсов	9		
Переработка нефти	9.1		
Переработка газа	9.2		
Обогащение угля	9.3		
Собственные нужды	10		
Потери при передаче	11		
Конечное потребление энергетических ресурсов	12	17 450,20	835 518,81
Сельское хозяйство, рыболовство и рыбоводство	13		2 638,19
Промышленность, в т.ч.:	14	1,80	6 073,91
добыча полезных ископаемых	14.1		
обрабатывающее производство	14.2		305,98
прочие виды промышленного производства	14.3	1,80	5 767,92
Обеспечение электрической энергией, газом и паром; кондиционирование воздуха	15		4 516,78
Водоснабжение; водоотведение, организация сбора и утилизации отходов, деятельность по ликвидации загрязнений	16		3 469,79
Строительство	17		22 981,72
Торговля оптовая и розничная; ремонт автотранспортных средств и мотоциклов	18		2 201,59
Транспорт и хранение, в т.ч.:	19	17 409,00	55 254,10
железнодорожный	19.1		401,48
трубопроводный	19.2		
автомобильный	19.3		29 217,23
прочий	19.4	17 409,00	25 635,40
Сфера услуг	20		4 949,49
Население	21	38,50	605 733,49
Использование ТЭР в качестве сырья на нетопливные нужды	22	0,90	930,08
Деятельность в области информации и связи	23		1 039,76
Прочие виды экономической деятельности	24		125 729,92

Таблица 11.14  
Однопродуктовый топливно-энергетический баланс  
МО «Город Калуга» Калужской области за 2023 год

Показатели	Номер строк баланса	Газ горючий природный (газ естественный), тыс. куб.м.	коэффициент пересчета	Газ горючий природный (газ естественный), туг
Остаток на начало отчетного года				

Показатели	Номер строк баланса	Древесина топливная, плотн. куб.м.	коэффициент пересчета	Древесина топливная, туг
Остаток на начало отчетного года		104,00	0,266	27,66
Остаток на конец отчетного года		52,00	0,266	13,83
Производство энергетических ресурсов	1			
Ввоз	2	294,00	0,266	78,20
Вывоз	3			
Изменение запасов	4	52,00		13,83
Потребление первичной энергии	5	346,00		92,04
Статистическое расхождение	6	0,00		0,00
Производство электрической энергии	7			
Производство тепловой энергии	8			
Теплоэлектростанции	8.1			
Котельные	8.2			
Электрокотельные и теплоутилизационные установки	8.3			
Преобразование энергетических ресурсов	9			
Переработка нефти	9.1			
Переработка газа	9.2			
Обогащение угля	9.3			
Собственные нужды	10			
Потери при передаче	11			
Конечное потребление энергетических ресурсов	12	346,00		92,04
Сельское хозяйство, рыболовство и рыбоводство	13	302,00	0,266	80,33
Промышленность, в т.ч.:	14			
добыча полезных ископаемых	14.1			
обрабатывающее производство	14.2			
прочие виды промышленного производства	14.3			
Обеспечение электрической энергией, газом и паром; кондиционирование воздуха	15			
Водоснабжение; водоотведение, организация сбора и утилизации отходов, деятельность по ликвидации загрязнений	16			
Строительство	17			
Торговля оптовая и розничная; ремонт автотранспортных средств и мотоциклов	18			
Транспорт и хранение	19			
железнодорожный	19.1			
трубопроводный	19.2			
автомобильный	19.3			
прочий	19.4			
Сфера услуг	20			
Население	21			
Использование ТЭР в качестве сырья на нетопливные нужды	22			
Деятельность в области информации и связи	23			
Прочие виды экономической деятельности	24	44,00	0,266	11,70

Таблица 11.15  
Однопродуктовый топливно-энергетический баланс  
МО «Город Калуга» Калужской области за 2023 год

Показатели	Номер строк баланса	Древесина топливная, плотн. куб.м.	коэффициент пересчета	Древесина топливная, туг
Остаток на начало отчетного года		104,00	0,266	27,66
Остаток на конец отчетного года		52,00	0,266	13,83
Производство энергетических ресурсов	1			
Ввоз	2	294,00	0,266	78,20
Вывоз	3			
Изменение запасов	4	52,00		13,83
Потребление первичной энергии	5	346,00		92,04
Статистическое расхождение	6	0,00		0,00
Производство электрической энергии	7			
Производство тепловой энергии	8			
Теплоэлектростанции	8.1			
Котельные	8.2			
Электрокотельные и теплоутилизационные установки	8.3			
Преобразование энергетических ресурсов	9			
Переработка нефти	9.1			
Переработка газа	9.2			
Обогащение угля	9.3			
Собственные нужды	10			
Потери при передаче	11			
Конечное потребление энергетических ресурсов	12	346,00		92,04
Сельское хозяйство, рыболовство и рыбоводство	13	302,00	0,266	80,33
Промышленность, в т.ч.:	14			
добыча полезных ископаемых	14.1			
обрабатывающее производство	14.2			
прочие виды промышленного производства	14.3			
Обеспечение электрической энергией, газом и паром; кондиционирование воздуха	15			
Водоснабжение; водоотведение, организация сбора и утилизации отходов, деятельность по ликвидации загрязнений	16			
Строительство	17			
Торговля оптовая и розничная; ремонт автотранспортных средств и мотоциклов	18			
Транспорт и хранение	19			
железнодорожный	19.1			
трубопроводный	19.2			
автомобильный	19.3			
прочий	19.4			
Сфера услуг	20			
Население	21			
Использование ТЭР в качестве сырья на нетопливные нужды	22			
Деятельность в области информации и связи	23			
Прочие виды экономической деятельности	24	44,00	0,266	11,70

Анализ структуры потребления топливно-энергетических ресурсов в МО «Город Калуга» приведен в таблице 12 и на рисунке 5.

Таблица 12  
Структура потребления топливно-энергетических ресурсов в МО «Город Калуга» за 2023 год

Всего ТЭР, тыс. туг.	в том числе					
	уголь	нефтепродукты	природный газ	прочее твердое топливо	электроэнергия	тепловая энергия
3 948,63	0,44	835,55	2 531,37	0,09	166,91	414,27
100%	0,01%	21,16%	64,11%	0,00%	4,23%	10,49%

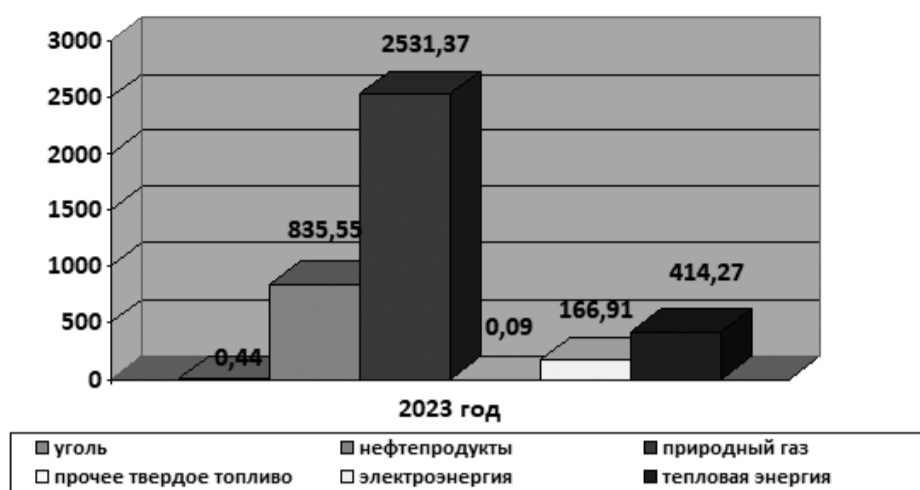


Рис.5 Структура потребления топливно-энергетических ресурсов в МО «Город Калуга» в 2023 году

Как видно из представленных таблицы и рисунка основными топливно-энергетическими ресурсами на территории МО «Город Калуга» являются природный газ и нефтепродукты. При этом следует отметить, что 21,04% природного газа используется на производство тепловой и электрической энергий.

Разработанный фактический топливно-энергетический баланс МО «Город Калуга» показал, что в муниципальном образовании в качестве основного топливно-энергетического ресурса для производства тепла используется природный газ. Также наряду с природным газом, используется электроэнергия, уголь и жидкое топливо. Целесообразность их замены на природный газ будет рассмотрена при формировании прогнозного топливно-энергетического баланса с учетом анализа межтопливной конкуренции.

Важно отметить, что в Калужской области реализуется программа энергосбережения и повышения энергетической эффективности, а также разработаны схемы теплоснабжения ряда муниципальных образований, в том числе крупнейших – МО городской округ «Город Калуга» и МО городской округ «Город Обнинск». В указанных документах предусмотрены различные мероприятия, направленные на улучшение качества теплоснабжения на территории Калужской области, а также мероприятия по внедрению энергоэффективных технологий и материалов.

Разработанный фактический топливно-энергетический баланс является отправной точкой для формирования прогнозного топливно-энергетического баланса МО «Город Калуга» до 2030 года. Разработка прогнозного топливно-энергетического баланса послужит основанием для анализа и корректировки программ газоснабжения и газификации Калужской области, развития электроэнергетики Калужской области и др., направленных на развитие энергетической инфраструктуры и потребует детального рассмотрения программных мероприятий с точки зрения обоснования целесообразности их реализации с учетом анализа межтопливной конкуренции.

**ИЗВЕЩЕНИЕ О СПОСОБАХ И ПОРЯДКЕ ПРЕДОСТАВЛЕНИЯ В УПОЛНОМОЧЕННЫЕ ОРГАНЫ СВЕДЕНИЙ О ПРАВООБЛАДАТЕЛЯХ РАНЕЕ УЧЕТНЫХ ОБЪЕКТОВ НЕДВИЖИМОСТИ**

В рамках реализации Федерального закона от 30.12.2020 № 518-ФЗ «О внесении изменений в отдельные законодательные акты Российской Федерации» на территории муниципального образования «Город Калуга» проводится работа по выявлению правообладателей ранее учтенных объектов недвижимости.

В целях исполнения данного закона, Городской Управой города Калуги в дальнейшем будут публиковаться Перечни ранее учтенных объектов недвижимого имущества, расположенных на территории МО «Город Калуга», собственник у которых не установлен.

Просим граждан и юридических лиц просматривать указанные Перечни, и в случае обнаружения объекта, собственником которого Вы являетесь либо собственник которого Вам известен, известить об этом структурные подразделения Городской Управы города Калуги - управление архитектуры, градостроительства и земельных отношений города Калуги или управление по работе в населении на территориях удобным для Вас способом. К уведомлению необходимо приложить все известные Вам сведения, в том числе о почтовом адресе и (или) адресе электронной почты для связи.

Обращаем Ваше внимание, что при предоставлении заинтересованными лицами сведений о почтовом адресе и (или) адресе электронной почты для связи с собственником объекта в уполномоченный орган одновременно должны быть представлены реквизиты документа заявителя, удостоверяющего личность, а также сведения о страховом номере индивидуального лицевого счета в системе обязательного пенсионного страхования.

Сведения о подлежащих выявлению правообладателях ранее учтенных объектов недвижимости, указанных в Перечне, в том числе документы, подтверждающие права на ранее учтенные объекты недвижимости, могут быть представлены в управление архитектуры, градостроительства и земельных отношений города Калуги или управление по работе в населении на территориях правообладателями таких объектов недвижимости (их уполномоченными представителями) либо иными лицами, права и законные интересы которых могут быть затронуты в связи с выявлением правообладателей ранее учтенных объектов недвижимости.

Собственник вправе самостоятельно обратиться за государственной регистрацией ранее возникшего права в соответствии со статьей 69 Закона № 218-ФЗ «О государственной регистрации недвижимости». После регистрации права на земельный участок просьба уведомить управление архитектуры, градостроительства и земельных отношений города Калуги. Государственная пошлина за государственную регистрацию возникшего до дня вступления в силу Закона № 122-ФЗ права на объект недвижимости (до 31.01.1998) не взимается.

Правообладателям ранее учтенных объектов необходимо понимать, что реализация закона не повлечет за собой никаких санкций (штрафов) в их отношении.

Наличие таких сведений в ЕГРН обеспечит гражданам защиту их прав и имущественных интересов, уберечь от мошеннических действий с их имуществом, позволит внести в ЕГРН контактные данные правообладателей (адрес электронной почты, почтового адреса). Это позволит органу регистрации прав оперативно направить в адрес собственника различные уведомления, в том числе обеспечить согласование с правообладателями земельных участков местоположения границ смежных земельных участков, что поможет избежать возникновения земельных споров.

Сведения можно будет представлять по следующим адресам:

- управление архитектуры, градостроительства и земельных отношений города Калуги по адресу: г.Калуга, ул.Московская, д.188 (каб. 302), адрес электронной почты: uagizo@kaluga-gov.ru, номер телефона: 71-36-36.

- управление по работе с населением на территориях по адресу: г.Калуга, ул.Ленина, д.93, адрес электронной почты: urnt@kaluga-gov.ru, номер телефона: 70-11-57.

**Выявление правообладателей ранее учтенных объектов недвижимости согласно Федеральному закону от 30.12.2020 № 518-ФЗ «О внесении изменений в отдельные законодательные акты Российской Федерации»**

Кадастровый номер	Вид объекта	Категория	Вид разрешенного использования по классификатору РР	Структурированный адрес	Площадь, кв.м
40:25:000240:1235 Коновалов Борис Иванович (У40:25:000240:0467; КПЗ-04-0467)	Земельный участок	Земли населенных пунктов	Для ведения личного подсобного хозяйства	Местоположение установлено относительно ориентира, расположенного в границах участка. Почтовый адрес ориентира: Калужская обл, г.Калуга, д.Андреевское	2800
40:25:000240:962 Коновалов Борис Иванович (У40:25:000240:0467; КПЗ-04-1443)	Земельный участок	Земли населенных пунктов	Для ведения личного подсобного хозяйства	Калужская область, г Калуга, д.Колюпаново	3000
40:25:000240:4707 Кириченко А.В.	Земельный участок		Под строительство хозяйственного сарая и гаража	Калужская область, г Калуга, д.Колюпаново	200
40:25:000240:1429 Ржаницына Зоя Михайловна (КПЗ-04-156)	Земельный участок	Земли населенных пунктов	Для ведения личного подсобного хозяйства	Калужская область, г Калуга, д.Колюпаново	400
40:25:000240:835 Наседкин Михаил Борисович (У40:25:000240:338; КПЗ-04-1587)	Земельный участок	Земли населенных пунктов	Для ведения личного подсобного хозяйства	Местоположение установлено относительно ориентира, расположенного в границах участка. Почтовый адрес ориентира: Калужская обл, г.Калуга, д.Колюпаново	2500
40:25:000246:28 Шарикова Надежда Дмитриевна (КПЗ-С-073-0022)	Земельный участок	Земли населенных пунктов	Для ведения личного подсобного хозяйства	Калужская область, г Калуга, Ленинский округ, д.Андреевское, пер.Нежилка, д.19	1000+/-22
40:25:000230:35 Исаев Игорь Алексеевич (У40:25:000230:033; КПЗ Иж-001-0053)	Земельный участок	Земли населенных пунктов	Для индивидуального жилищного строительства	Местоположение установлено относительно ориентира, расположенного в границах участка. Почтовый адрес ориентира: Калужская обл, г.Калуга, ТИЗ «Калашников хутор», уч.53	1090+/-12

**И Н Ф О Р М А Ц И Я О ВОЗМОЖНОМ ПРЕДОСТАВЛЕНИИ ЗЕМЕЛЬНОГО УЧАСТКА**

Управление архитектуры, градостроительства и земельных отношений города Калуги в соответствии со ст. 39.18 Земельного кодекса Российской Федерации сообщает о возможности предоставления в аренду земельного участка для индивидуального жилищного строительства, находящегося в государственной неразграниченной собственности:

- с кадастровым номером 40:25:000103:226 площадью 1500 кв.м по адресу: Калужская область, г.Калуга, д.Заречье.

Граждане, заинтересованные в предоставлении земельного участка для ука-

занной цели, в течение тридцати дней, соответственно, с момента опубликования вправе подавать заявления о намерении участвовать в аукционе на право заключения договора аренды указанного земельного участка.

**Заявление подается в управление архитектуры, градостроительства и земельных отношений города Калуги, расположенное по адресу: г. Калуга, ул.Московская, д.188, каб.114, лично, через представителя, по почте, с помощью портала государственных услуг Российской Федерации: <https://www.gosuslugi.ru/600136/1/form>.**

**Дата окончания приема заявлений: по истечении 30 дней с даты публикации сообщения.**



**РОССИЙСКАЯ ФЕДЕРАЦИЯ  
КАЛУЖСКАЯ ОБЛАСТЬ  
ГОРОДСКАЯ УПРАВА ГОРОДА КАЛУГИ  
ПОСТАНОВЛЕНИЕ**

от 19.09.2024

№ 302-П

**О внесении изменения в постановление Городской Управы города Калуги от 14.01.2011 № 3-п «Об утверждении Положения о порядке предоставления адресной социальной помощи гражданам, проживающим в городе Калуге»**

В соответствии со статьями 36, 43 Устава муниципального образования «Город Калуга», Положением об управлении социальной защиты города Калуги, утвержденным постановлением Городской Управы города Калуги от 26.12.2005 № 376-п, распоряжением Городской Управы города Калуги от 11.04.2014 № 118-р «О распределении обязанностей между должностными лицами Городской Управы города Калуги» ПОСТАНОВЛЯЮ:

1. Внести в Положение о порядке предоставления адресной социальной помощи гражданам, проживающим в городе Калуге, утвержденное постановлением Городской Управы города Калуги от 14.01.2011 № 3-п (далее - Положение), следующее изменение:

1.1. Раздел 2 «Виды адресной социальной помощи» Положения дополнить пунктом 2.6 следующего содержания:

«2.6. Единовременная социальная выплата гражданам, поступившим на военную службу по контракту (далее - единовременная социальная выплата).

2.6.1. Право на получение единовременной социальной выплаты имеют граждане, постоянно или преимущественно проживающие на территории муниципального образования «Город Калуга», которые заключили контракт о прохождении военной службы в Вооруженных Силах Российской Федерации сроком на один год и более для выполнения задач специальной военной операции на территориях Донецкой Народной Республики, Луганской Народной Республики, Запорожской области, Херсонской области и Украины через военный комиссариат г. Калуга и Ферзиковского района Калужской области.

Право на получение настоящей единовременной социальной выплаты имеют граждане, заключившие контракт, в период с момента вступления в силу настоящего постановления по 31 декабря 2024 года.

2.6.2. Размер единовременной социальной выплаты составляет 100 000 (Сто тысяч) рублей.

2.6.3. Единовременная социальная выплата носит беззаявительный характер, назначается и выплачивается независимо от дохода семьи получателя.

2.6.4. Назначение и перечисление единовременной социальной выплаты гражданам осуществляется управлением социальной защиты города Калуги при условии поступления гражданина на военную службу по контракту.

2.6.5. Управление социальной защиты города Калуги в целях назначения единовременной социальной выплаты еженедельно в порядке межведомственного взаимодействия запрашивает сведения о гражданах, указанных в подпункте 2.6.1 пункта 2.6 Положения, а также об их лицевых счетах, открытых в кредитных организациях, - в военном комиссариате г. Калуга и Ферзиковского района Калужской области.

2.6.6. Решение о назначении единовременной социальной выплаты принимается управлением социальной защиты города Калуги в срок 5 рабочих дней с момента поступления сведений, указанных в подпункте 2.6.5 пункта 2.6 Положения.

2.6.7. Единовременная социальная выплата не назначается в случае несоблюдения условий для ее выплаты, установленных в подпункте 2.6.1 пункта 2.6 Положения.

2.6.8. Выплата единовременной социальной выплаты осуществляется управлением социальной защиты в срок 10 рабочих дней после принятия решения о ее назначении путем перечисления денежных средств на лицевой счет ее получателя, открытый в кредитной организации».

2. Финансирование расходов, связанных с предоставлением единовременной социальной выплаты, осуществляется за счет средств бюджета муниципального образования «Город Калуга», предусмотренных по управлению социальной защиты города Калуги.

3. Настоящее постановление вступает в силу после его официального опубликования.

4. Контроль за исполнением настоящего постановления возложить на управление социальной защиты города Калуги.

**Первый заместитель Городского Головы –  
начальник управления городского хозяйства города Калуги  
А.А. Серяков**

**ГАЗЕТУ В ЭЛЕКТРОННОМ ВИДЕ  
МОЖНО СКАЧАТЬ НА САЙТЕ  
WWW.NEDELJA40.RU**

**Сообщение о возможном установлении публичного сервитута**

Управлением архитектуры, градостроительства и земельных отношений города Калуги рассматривается ходатайство Публичного акционерного общества «Россети Центр и Приволжье» об установлении публичного сервитута для эксплуатации объекта электросетевого хозяйства ВЛ-35кВ «Росва-Резвань» по адресу: Калужская область, г.Калуга.

Ходатайство об установлении публичного сервитута подано в отношении земельных участков со следующими кадастровыми номерами:

40:25:000000:1121
40:25:000000:262
40:25:000000:289
40:25:000000:319
40:25:000000:707
40:25:000000:884
40:25:000000:903
40:25:000146:1402
40:25:000146:1413
40:25:000146:1427
40:25:000146:1431
40:25:000146:1432
40:25:000146:178
40:25:000146:305
40:25:000146:320
40:25:000146:842
40:25:000147:1176
40:25:000147:1177
40:25:000147:1189
40:25:000147:1368
40:25:000147:1369
40:25:000147:1384
40:25:000147:1403
40:25:000147:246
40:25:000147:2675
40:25:000147:402
40:25:000147:534
40:25:000147:588
40:25:000147:589
40:25:000147:6
40:25:000147:357
40:25:000147:687
40:25:000147:688
40:25:000147:700
40:25:000147:708
40:25:000147:737
40:25:000147:799
40:25:000148:1356
40:25:000149:166
40:25:000149:177
40:25:000149:190
40:25:000149:250
40:25:000149:3
40:25:000149:356
40:25:000149:9
40:25:000150:93
40:25:000152:1
40:25:000157:32
40:25:000157:37
40:25:000157:38
40:25:000160:1093
40:25:000166:126
40:25:000166:225
40:25:000166:570
40:25:000166:735
40:25:000166:756
40:25:000169:1
40:26:000000:6762

Правообладатели земельного участка, в отношении которого испрашивается публичный сервитут, могут ознакомиться с поступившим ходатайством об установлении публичного сервитута и прилагаемым к нему описанием местоположения границ публичного сервитута в управлении архитектуры, градостроительства и земельных отношений города Калуги: г. Калуга, ул. Московская, д.188, каб.413 телефон для справок: 8-4842-71-36-38

время приема: вт. – чт. С 14.00 до 17.00

В течение пятнадцати дней со дня опубликования сообщения о поступившем ходатайстве об установлении публичного сервитута правообладатели земельного участка могут подать в управление архитектуры, градостроительства и земельных отношений города Калуги заявления об учете прав на земельные участки, если их права не зарегистрированы в Едином государственном реестре недвижимости, с приложением копий документов, подтверждающих эти права (обременения прав).

Сообщение о поступившем ходатайстве об установлении публичного сервитута размещено в сети «Интернет» на официальном сайте Городской Управы города Калуги.

Сообщение о возможном установлении публичного сервитута подготовлено в соответствии с пунктом 1 статьи 39.37 Земельного кодекса Российской Федерации в целях извещения правообладателей земельных участков, в отношении которых подано ходатайство об установлении публичного сервитута».