



ПРИЛОЖЕНИЕ • официальные документы и информация •

Утверждаю
Заместитель Городского Головы - начальник управления архитектуры, градостроительства и земельных отношений города Калуги
Ю.В.Ковтун

ЗАКЛЮЧЕНИЕ О РЕЗУЛЬТАТАХ ОБЩЕСТВЕННЫХ ОБСУЖДЕНИЙ

Дата оформления заключения: 11.10.2024
Наименование проекта: Схема расположения земельного участка или земельных участков на кадастровом плане территории по адресу: г.Калуга, ул.Баумана, д.13 под многоквартирным домом.
Количество участников общественных обсуждений: отсутствует.
Реквизиты протокола общественных обсуждений: № 14 от 11.10.2024
Предложения и замечания граждан, являющихся участниками общественных обсуждений и постоянно проживающих на территории, в пределах которой проводятся общественные обсуждения: отсутствуют.
Предложения и замечания иных участников общественных обсуждений: отсутствуют.

Выводы по результатам общественных обсуждений:
- **общественные обсуждения по** схеме расположения земельного участка или земельных участков на кадастровом плане территории по адресу: г.Калуга, ул.Баумана, д.13 под многоквартирным домом проведены в соответствии с п. 2.1 ст. 11.10 Земельного кодекса Российской Федерации, ст. 5.1 Градостроительного кодекса Российской Федерации, п. 2.1.3 Положения о порядке организации и проведения общественных обсуждений на территории муниципального образования «Город Калуга» в области градостроительной деятельности, утвержденного постановлением Городской Думы городского округа «Город Калуга» от 28.04.2006 № 57;
- считать общественные обсуждения по схеме расположения земельного участка или земельных участков на кадастровом плане территории по адресу: г.Калуга, ул.Баумана, д.13 под многоквартирным домом, состоявшимися;
- направить схему расположения земельного участка или земельных участков на кадастровом плане территории по адресу: г.Калуга, ул.Баумана, д.13 под многоквартирным домом на утверждение.

ПРОТОКОЛ ОБЩЕСТВЕННЫХ ОБСУЖДЕНИЙ № 14

Дата оформления протокола: 11.10.2024
Организатор общественных обсуждений: управление архитектуры, градостроительства и земельных отношений города Калуги.
Наименование, реквизиты проекта, подлежащего рассмотрению на общественных обсуждениях: Схема расположения земельного участка или земельных участков на кадастровом плане территории по адресу: г.Калуга, ул.Баумана, д.13 под многоквартирным домом.
Наименование организации, подготовившей схему: ООО «Калугаземпредприятие»

Наименование, реквизиты правового акта, на основании которого назначены общественные обсуждения: Постановление Главы городского самоуправления города Калуги от 24.09.2024 № 89.
Порядок проведения общественных обсуждений: в соответствии с п. 2.1 ст. 11.10 Земельного кодекса Российской Федерации общественные обсуждения проводятся в порядке, предусмотренном законодательством о градостроительной деятельности для утверждения проекта межевания территории, ст. 5.1 Градостроительного кодекса Российской Федерации, п. 2.1.3 Положения о порядке организации и проведения общественных обсуждений на территории муниципального образования «Город Калуга» в области градостроительной деятельности, утвержденного постановлением Городской Думы городского округа «Город Калуга» от 28.04.2006 № 57, с участием граждан, постоянно проживающих на территории, в отношении которой подготовлен данный проект, правообладателей находящихся в границе данной территории земельного участка и (или) расположенных на нем объектов капитального строительства, а также правообладателей помещений, являющихся частью указанных объектов капитального строительства.

Срок проведения общественных обсуждений: с 26.09.2024 по 17.10.2024.
Место, дата открытия экспозиции: г.Калуга, ул.Московская, д.188, около каб. 414 (4 этаж), 03.10.2024
Срок проведения экспозиции, дни и часы, в которые возможно их посещение: с 03.10.2024 по 10.10.2024 в рабочие дни: с понедельника по четверг с 8.00 до 13.00 и с 14.00 до 17.00 в пятницу - с 8.00 до 13.00 и с 14.00 до 16.00
Порядок и форма внесения участниками общественных обсуждений предложений и замечаний:
- в письменной форме по адресу: г.Калуга, ул.Московская, д.188, каб.112, каб. 114;
- посредством записи в книге (журнале) учета посетителей экспозиции схемы по адресу: г.Калуга, ул.Московская, д.188, каб.302;
- посредством официального сайта <https://www.kaluga-gov.ru>, федеральной государственной информационной системы «Единый портал государственных и муниципальных услуг (функций)».

Предложения и замечания вносятся при условии представления сведений о себе с приложением документов, подтверждающих такие сведения:
а) физические лица:
- фамилию, имя, отчество (при наличии);
- дату рождения;
- адрес места жительства (регистрации).
б) юридические лица:
- наименование;
- основной государственный регистрационный номер;

- место нахождения и адрес;
в) участники общественных обсуждений, являющиеся правообладателями расположенных на земельном участке объектов капитального строительства и (или) помещений, являющихся частью указанных объектов капитального строительства, также представляют сведения:

- из Единого государственного реестра недвижимости об объектах капитального строительства, помещениях, являющихся частью указанных объектов капитального строительства;
- иные документы, устанавливающие или удостоверяющие их права на объекты капитального строительства, помещения, являющиеся частью указанных объектов капитального строительства.
Срок внесения участниками общественных обсуждений предложений и замечаний: с 03.10.2024 по 10.10.2024.

Информация об официальном сайте, на котором размещена схема: <https://www.kaluga-gov.ru> в разделе «Градостроительство» - «Планировка территории» - «Образование земельных участков под многоквартирными домами».

Дата и источник опубликования оповещения о начале общественных обсуждений: приложение к газете «Калужская неделя от 26.09.2024 № 38 (1166)

Территория, в пределах которой проводятся общественные обсуждения: земельный участок по адресу: г.Калуга, ул.Баумана, д.13

Предложения и замечания граждан, являющихся участниками общественных обсуждений и постоянно проживающих на территории, в пределах которой проводятся общественные обсуждения: отсутствуют.

Предложения и замечания иных участников общественных обсуждений: отсутствуют.

Утверждаю
Заместитель Городского Головы - начальник управления архитектуры, градостроительства и земельных отношений города Калуги
Ю.В.Ковтун

ЗАКЛЮЧЕНИЕ О РЕЗУЛЬТАТАХ ОБЩЕСТВЕННЫХ ОБСУЖДЕНИЙ

Дата оформления заключения: 11.10.2024
Наименование проекта: Схема расположения земельного участка или земельных участков на кадастровом плане территории по адресу: г.Калуга, ул.Баумана, д.156 под многоквартирным домом.
Количество участников общественных обсуждений: отсутствует.
Реквизиты протокола общественных обсуждений: № 15 от 11.10.2024
Предложения и замечания граждан, являющихся участниками общественных обсуждений и постоянно проживающих на территории, в пределах которой проводятся общественные обсуждения: отсутствуют.
Предложения и замечания иных участников общественных обсуждений: отсутствуют.

Выводы по результатам общественных обсуждений:
- общественные обсуждения по схеме расположения земельного участка или земельных участков на кадастровом плане территории по адресу: г.Калуга, ул.Баумана, д.156 под многоквартирным домом проведены в соответствии с п. 2.1 ст. 11.10 Земельного кодекса Российской Федерации, ст. 5.1 Градостроительного кодекса Российской Федерации, п. 2.1.3 Положения о порядке организации и проведения общественных обсуждений на территории муниципального образования «Город Калуга» в области градостроительной деятельности, утвержденного постановлением Городской Думы городского округа «Город Калуга» от 28.04.2006 № 57;
- считать общественные обсуждения по схеме расположения земельного участка или земельных участков на кадастровом плане территории по адресу: г.Калуга, ул.Баумана, д.156 под многоквартирным домом, состоявшимися;
- направить схему расположения земельного участка или земельных участков на кадастровом плане территории по адресу: г.Калуга, ул.Баумана, д.156 под многоквартирным домом на утверждение.

ПРОТОКОЛ ОБЩЕСТВЕННЫХ ОБСУЖДЕНИЙ № 15

Дата оформления протокола: 11.10.2024
Организатор общественных обсуждений: управление архитектуры, градостроительства и земельных отношений города Калуги.
Наименование, реквизиты проекта, подлежащего рассмотрению на общественных обсуждениях: Схема расположения земельного участка или земельных участков на кадастровом плане территории по адресу: г.Калуга, ул.Баумана, д.156 под многоквартирным домом.
Наименование организации, подготовившей схему: ООО «Калугаземпредприятие»

Наименование, реквизиты правового акта, на основании которого назначены общественные обсуждения: Постановление Главы городского самоуправления города Калуги от 24.09.2024 № 88.
Порядок проведения общественных обсуждений: в соответствии с п. 2.1 ст. 11.10 Земельного кодекса Российской Федерации общественные обсуждения проводятся в порядке, предусмотренном законодательством о градостроительной деятельности для утверждения проекта межевания территории, ст. 5.1 Градостроительного кодекса Российской Федерации, п. 2.1.3 Положения о порядке организации и проведения общественных обсуждений на территории муниципального образования «Город Калуга» в области градостроительной деятельности, утвержденного постановлением Городской Думы городского округа «Город Калуга» от 28.04.2006 № 57, с участием граждан, постоянно проживающих на территории, в отношении которой подготовлен данный проект, правообладателей находящихся в границе данной территории земельного участка и (или) расположенных на нем объектов капитального строительства, а также правообладателей помещений, являющихся частью указанных объектов

капитального строительства.

Срок проведения общественных обсуждений: с 26.09.2024 по 17.10.2024.

Место, дата открытия экспозиции: г.Калуга, ул.Московская, д.188, около каб. 414 (4 этаж), 03.10.2024

Срок проведения экспозиции, дни и часы, в которые возможно их посещение: с 03.10.2024 по 10.10.2024 в рабочие дни:

с понедельника по четверг с 8.00 до 13.00 и с 14.00 до 17.00

в пятницу - с 8.00 до 13.00 и с 14.00 до 16.00

Порядок и форма внесения участниками общественных обсуждений предложений и замечаний:

- в письменной форме по адресу: г.Калуга, ул.Московская, д.188, каб.112, каб. 114;

- посредством записи в книге (журнале) учета посетителей экспозиции схемы по адресу: г.Калуга, ул.Московская, д.188, каб.302;

- посредством официального сайта <https://www.kaluga-gov.ru>, федеральной государственной информационной системы «Единый портал государственных и муниципальных услуг (функций)».

Предложения и замечания вносятся при условии представления сведений о себе с приложением документов, подтверждающих такие сведения:

а) физические лица:

- фамилию, имя, отчество (при наличии);

- дату рождения;

- адрес места жительства (регистрации).

б) юридические лица:

- наименование;

- основной государственный регистрационный номер;

- место нахождения и адрес;

в) участники общественных обсуждений, являющиеся правообладателями расположенных на земельном участке объектов капитального строительства и (или) помещений, являющихся частью указанных объектов капитального строительства, также представляют сведения:

- из Единого государственного реестра недвижимости об объектах капитального строительства, помещениях, являющихся частью указанных объектов капитального строительства;

- иные документы, устанавливающие или удостоверяющие их права на объекты капитального строительства, помещения, являющиеся частью указанных объектов капитального строительства.

Срок внесения участниками общественных обсуждений предложений и замечаний: с 03.10.2024 по 10.10.2024.

Информация об официальном сайте, на котором размещена схема: <https://www.kaluga-gov.ru> в разделе «Градостроительство» - «Планировка территории» - «Образование земельных участков под многоквартирными домами».

Дата и источник опубликования оповещения о начале общественных обсуждений: приложение к газете «Калужская неделя» от 26.09.2024 № 38 (1166)

Территория, в пределах которой проводятся общественные обсуждения: земельный участок по адресу: г.Калуга, ул.Баумана, д.156

Предложения и замечания граждан, являющихся участниками общественных обсуждений и постоянно проживающих на территории, в пределах которой проводятся общественные обсуждения: отсутствуют.

Предложения и замечания иных участников общественных обсуждений: отсутствуют.

Утверждаю

Заместитель Городского Головы - начальник управления архитектуры, градостроительства и земельных отношений города Калуги
Ю.В.Ковтун

ЗАКЛЮЧЕНИЕ О РЕЗУЛЬТАТАХ ОБЩЕСТВЕННЫХ ОБСУЖДЕНИЙ

Дата оформления заключения: 11.10.2024

Наименование проекта: Схема расположения земельного участка или земельных участков на кадастровом плане территории по адресу: г.Калуга, ул.Смоленская, д.13 под многоквартирным домом.

Количество участников общественных обсуждений: отсутствует.

Реквизиты протокола общественных обсуждений: № 16 от 11.10.2024

Предложения и замечания граждан, являющихся участниками общественных обсуждений и постоянно проживающих на территории, в пределах которой проводятся общественные обсуждения: отсутствуют.

Предложения и замечания иных участников общественных обсуждений: отсутствуют.

Выводы по результатам общественных обсуждений:

- общественные обсуждения по схеме расположения земельного участка или земельных участков на кадастровом плане территории по адресу: г.Калуга, ул.Смоленская, д.13 под многоквартирным домом проведены в соответствии с п. 2.1 ст. 11.10 Земельного кодекса Российской Федерации, ст. 5.1 Градостроительного кодекса Российской Федерации, п. 2.1.3 Положения о порядке организации и проведения общественных обсуждений на территории муниципального образования «Город Калуга» в области градостроительной деятельности, утвержденного постановлением Городской Думы городского округа «Город Калуга» от 28.04.2006 № 57;

- считать общественные обсуждения по схеме расположения земельного участка или земельных участков на кадастровом плане территории по адресу: г.Калуга, ул.Смоленская, д.13 под многоквартирным домом, состоявшимися;

- направить схему расположения земельного участка или земельных участков на кадастровом плане территории по адресу: г.Калуга, ул.Смоленская, д.13 под многоквартирным домом на утверждение.

ПРОТОКОЛ ОБЩЕСТВЕННЫХ ОБСУЖДЕНИЙ № 16

Дата оформления протокола: 11.10.2024

Организатор общественных обсуждений: управление архитектуры, градостроительства и земельных отношений города Калуги.

Наименование, реквизиты проекта, подлежащего рассмотрению на общественных обсуждениях: Схема расположения земельного участка или земельных участков на кадастровом плане территории по адресу: г.Калуга, ул.Смоленская, д.13 под многоквартирным домом.

Наименование организации, подготовившей схему: ООО «Калугаземпредприятие»

Наименование, реквизиты правового акта, на основании которого назначены общественные обсуждения: Постановление Главы городского самоуправления города Калуги от 24.09.2024 № 85.

Порядок проведения общественных обсуждений: в соответствии с п. 2.1 ст. 11.10 Земельного кодекса Российской Федерации общественные обсуждения

проводятся в порядке, предусмотренном законодательством о градостроительной деятельности для утверждения проекта межевания территории, ст. 5.1 Градостроительного кодекса Российской Федерации, п. 2.1.3 Положения о порядке организации и проведения общественных обсуждений на территории муниципального образования «Город Калуга» в области градостроительной деятельности, утвержденного постановлением Городской Думы городского округа «Город Калуга» от 28.04.2006 № 57, с участием граждан, постоянно проживающих на территории, в отношении которой подготовлен данный проект, правообладателей находящихся в границе данной территории земельного участка и (или) расположенных на нем объектов капитального строительства, а также правообладателей помещений, являющихся частью указанных объектов капитального строительства.

Срок проведения общественных обсуждений: с 26.09.2024 по 17.10.2024.

Место, дата открытия экспозиции: г.Калуга, ул.Московская, д.188, около каб. 414 (4 этаж), 03.10.2024

Срок проведения экспозиции, дни и часы, в которые возможно их посещение: с 03.10.2024 по 10.10.2024 в рабочие дни:

с понедельника по четверг с 8.00 до 13.00 и с 14.00 до 17.00

в пятницу - с 8.00 до 13.00 и с 14.00 до 16.00

Порядок и форма внесения участниками общественных обсуждений предложений и замечаний:

- в письменной форме по адресу: г.Калуга, ул.Московская, д.188, каб.112, каб. 114;

- посредством записи в книге (журнале) учета посетителей экспозиции схемы по адресу: г.Калуга, ул.Московская, д.188, каб.302;

- посредством официального сайта <https://www.kaluga-gov.ru>, федеральной государственной информационной системы «Единый портал государственных и муниципальных услуг (функций)».

Предложения и замечания вносятся при условии представления сведений о себе с приложением документов, подтверждающих такие сведения:

а) физические лица:

- фамилию, имя, отчество (при наличии);

- дату рождения;

- адрес места жительства (регистрации).

б) юридические лица:

- наименование;

- основной государственный регистрационный номер;

- место нахождения и адрес;

в) участники общественных обсуждений, являющиеся правообладателями расположенных на земельном участке объектов капитального строительства и (или) помещений, являющихся частью указанных объектов капитального строительства, также представляют сведения:

- из Единого государственного реестра недвижимости об объектах капитального строительства, помещениях, являющихся частью указанных объектов капитального строительства;

- иные документы, устанавливающие или удостоверяющие их права на объекты капитального строительства, помещения, являющиеся частью указанных объектов капитального строительства.

Срок внесения участниками общественных обсуждений предложений и замечаний: с 03.10.2024 по 10.10.2024.

Информация об официальном сайте, на котором размещена схема: <https://www.kaluga-gov.ru> в разделе «Градостроительство» - «Планировка территории» - «Образование земельных участков под многоквартирными домами».

Дата и источник опубликования оповещения о начале общественных обсуждений: приложение к газете «Калужская неделя» от 26.09.2024 № 38 (1166)

Территория, в пределах которой проводятся общественные обсуждения: земельный участок по адресу: г.Калуга, ул.Смоленская, д.13

Предложения и замечания граждан, являющихся участниками общественных обсуждений и постоянно проживающих на территории, в пределах которой проводятся общественные обсуждения: отсутствуют.

Предложения и замечания иных участников общественных обсуждений: отсутствуют.

Утверждаю

Заместитель Городского Головы - начальник управления архитектуры, градостроительства и земельных отношений города Калуги
Ю.В.Ковтун

ЗАКЛЮЧЕНИЕ О РЕЗУЛЬТАТАХ ОБЩЕСТВЕННЫХ ОБСУЖДЕНИЙ

Дата оформления заключения: 11.10.2024

Наименование проекта: Схема расположения земельного участка или земельных участков на кадастровом плане территории по адресу: г.Калуга, ул.Широкая, д.53 под многоквартирным домом.

Количество участников общественных обсуждений: отсутствует.

Реквизиты протокола общественных обсуждений: № 17 от 11.10.2024

Предложения и замечания граждан, являющихся участниками общественных обсуждений и постоянно проживающих на территории, в пределах которой проводятся общественные обсуждения: отсутствуют.

Предложения и замечания иных участников общественных обсуждений: отсутствуют.

Выводы по результатам общественных обсуждений:

- общественные обсуждения по схеме расположения земельного участка или земельных участков на кадастровом плане территории по адресу: г.Калуга, ул.Широкая, д.53 под многоквартирным домом проведены в соответствии с п. 2.1 ст. 11.10 Земельного кодекса Российской Федерации, ст. 5.1 Градостроительного кодекса Российской Федерации, п. 2.1.3 Положения о порядке организации и проведения общественных обсуждений на территории муниципального образования «Город Калуга» в области градостроительной деятельности, утвержденного постановлением Городской Думы городского округа «Город Калуга» от 28.04.2006 № 57;

- считать общественные обсуждения по схеме расположения земельного участка или земельных участков на кадастровом плане территории по адресу: г.Калуга, ул.Широкая, д.53 под многоквартирным домом, состоявшимися;

- направить схему расположения земельного участка или земельных участков на кадастровом плане территории по адресу: г.Калуга, ул.Широкая, д.53 под многоквартирным домом на утверждение.

ПРОТОКОЛ ОБЩЕСТВЕННЫХ ОБСУЖДЕНИЙ № 17

Дата оформления протокола: 11.10.2024

Организатор общественных обсуждений: управление архитектуры, градостроительства и земельных отношений города Калуги.

Наименование, реквизиты проекта, подлежащего рассмотрению на общественных обсуждениях: Схема расположения земельного участка или земельных участков на кадастровом плане территории по адресу: г.Калуга, ул.Широкая, д.53 под многоквартирным домом.

Наименование организации, подготовившей схему: ООО «Калугаземпредприятие»

Наименование, реквизиты правового акта, на основании которого назначены общественные обсуждения: Постановление Главы городского самоуправления города Калуги от 24.09.2024 № 84.

Порядок проведения общественных обсуждений: в соответствии с п. 2.1 ст. 11.10 Земельного кодекса Российской Федерации общественные обсуждения проводятся в порядке, предусмотренном законодательством о градостроительной деятельности для утверждения проекта межевания территории, ст. 5.1 Градостроительного кодекса Российской Федерации, п. 2.1.3 Положения о порядке организации и проведения общественных обсуждений на территории муниципального образования «Город Калуга» в области градостроительной деятельности, утвержденного постановлением Городской Думы городского округа «Город Калуга» от 28.04.2006 № 57, с участием граждан, постоянно проживающих на территории, в отношении которой подготовлен данный проект, правообладателей находящихся в границе данной территории земельного участка и (или) расположенных на нем объектов капитального строительства, а также правообладателей помещений, являющихся частью указанных объектов капитального строительства.

Срок проведения общественных обсуждений: с 26.09.2024 по 17.10.2024.

Место, дата открытия экспозиции: г.Калуга, ул.Московская, д.188, около каб. 414 (4 этаж), 03.10.2024

Срок проведения экспозиции, дни и часы, в которые возможно их посещение: с 03.10.2024 по 10.10.2024 в рабочие дни:

с понедельника по четверг с 8.00 до 13.00 и с 14.00 до 17.00

в пятницу - с 8.00 до 13.00 и с 14.00 до 16.00

Порядок и форма внесения участниками общественных обсуждений предложений и замечаний:

- в письменной форме по адресу: г.Калуга, ул.Московская, д.188, каб.112, каб. 114; - посредством записи в книге (журнале) учета посетителей экспозиции схемы по адресу: г.Калуга, ул.Московская, д.188, каб.302;

- посредством официального сайта <https://www.kaluga-gov.ru>, федеральной государственной информационной системы «Единый портал государственных и муниципальных услуг (функций)».

Предложения и замечания вносятся при условии представления сведений о себе с приложением документов, подтверждающих такие сведения:

а) физические лица:

- фамилию, имя, отчество (при наличии);

- дату рождения;

- адрес места жительства (регистрации).

б) юридические лица:

- наименование;

- основной государственный регистрационный номер;

- место нахождения и адрес;

в) участники общественных обсуждений, являющиеся правообладателями расположенных на земельном участке объектов капитального строительства и (или) помещений, являющихся частью указанных объектов капитального строительства, также представляют сведения:

- из Единого государственного реестра недвижимости об объектах капитального строительства, помещениях, являющихся частью указанных объектов капитального строительства;

- иные документы, устанавливающие или удостоверяющие их права на объекты капитального строительства, помещения, являющиеся частью указанных объектов капитального строительства.

Срок внесения участниками общественных обсуждений предложений и замечаний: с 03.10.2024 по 10.10.2024.

Информация об официальном сайте, на котором размещена схема: <https://www.kaluga-gov.ru> в разделе «Градостроительство» - «Планировка территории» - «Образование земельных участков под многоквартирными домами».

Дата и источник опубликования оповещения о начале общественных обсуждений: приложение к газете «Калужская неделя от 26.09.2024 № 38 (1166)

Территория, в пределах которой проводятся общественные обсуждения: земельный участок по адресу: г.Калуга, ул.Широкая, д.53

Предложения и замечания граждан, являющихся участниками общественных обсуждений и постоянно проживающих на территории, в пределах которой проводятся общественные обсуждения: отсутствуют.

Предложения и замечания иных участников общественных обсуждений: отсутствуют.

Утверждаю

Заместитель Городского Головы - начальник управления архитектуры, градостроительства и земельных отношений города Калуги
Ю.В.Ковтун

ЗАКЛЮЧЕНИЕ О РЕЗУЛЬТАТАХ ОБЩЕСТВЕННЫХ ОБСУЖДЕНИЙ

Дата оформления заключения: 11.10.2024

Наименование проекта: Схема расположения земельного участка или земельных участков на кадастровом плане территории по адресу: г.Калуга, ул.Подвойского, д.5 под многоквартирным домом.

Количество участников общественных обсуждений: отсутствует.

Реквизиты протокола общественных обсуждений: № 18 от 11.10.2024

Предложения и замечания граждан, являющихся участниками общественных обсуждений и постоянно проживающих на территории, в пределах которой проводятся общественные обсуждения: отсутствуют.

Предложения и замечания иных участников общественных обсуждений: отсутствуют.

Выводы по результатам общественных обсуждений:

- общественные обсуждения по схеме расположения земельного участка или земельных участков на кадастровом плане территории по адресу: г.Калуга, ул.Подвойского, д.5 под многоквартирным домом проведены в соответствии с п. 2.1 ст. 11.10 Земельного кодекса Российской Федерации, ст. 5.1 Градостроительного кодекса Российской Федерации, п. 2.1.3 Положения о порядке организации и проведения общественных обсуждений на территории муниципального образования «Город Калуга» в области градостроительной деятельности, утверж-

денного постановлением Городской Думы городского округа «Город Калуга» от 28.04.2006 № 57;

- считать общественные обсуждения по схеме расположения земельного участка или земельных участков на кадастровом плане территории по адресу: г.Калуга, ул.Подвойского, д.5 под многоквартирным домом, состоявшимися;

- направить схему расположения земельного участка или земельных участков на кадастровом плане территории по адресу: г.Калуга, ул.Подвойского, д.5 под многоквартирным домом на утверждение.

ПРОТОКОЛ ОБЩЕСТВЕННЫХ ОБСУЖДЕНИЙ № 18

Дата оформления протокола: 11.10.2024

Организатор общественных обсуждений: управление архитектуры, градостроительства и земельных отношений города Калуги.

Наименование, реквизиты проекта, подлежащего рассмотрению на общественных обсуждениях: Схема расположения земельного участка или земельных участков на кадастровом плане территории по адресу: г.Калуга, ул.Подвойского, д.5 под многоквартирным домом.

Наименование организации, подготовившей схему: ООО «Калугаземпредприятие»

Наименование, реквизиты правового акта, на основании которого назначены общественные обсуждения: Постановление Главы городского самоуправления города Калуги от 24.09.2024 № 86.

Порядок проведения общественных обсуждений: в соответствии с п. 2.1 ст. 11.10 Земельного кодекса Российской Федерации общественные обсуждения проводятся в порядке, предусмотренном законодательством о градостроительной деятельности для утверждения проекта межевания территории, ст. 5.1 Градостроительного кодекса Российской Федерации, п. 2.1.3 Положения о порядке организации и проведения общественных обсуждений на территории муниципального образования «Город Калуга» в области градостроительной деятельности, утвержденного постановлением Городской Думы городского округа «Город Калуга» от 28.04.2006 № 57, с участием граждан, постоянно проживающих на территории, в отношении которой подготовлен данный проект, правообладателей находящихся в границе данной территории земельного участка и (или) расположенных на нем объектов капитального строительства, а также правообладателей помещений, являющихся частью указанных объектов капитального строительства.

Срок проведения общественных обсуждений: с 26.09.2024 по 17.10.2024.

Место, дата открытия экспозиции: г.Калуга, ул.Московская, д.188, около каб. 414 (4 этаж), 03.10.2024

Срок проведения экспозиции, дни и часы, в которые возможно их посещение: с 03.10.2024 по 10.10.2024 в рабочие дни:

с понедельника по четверг с 8.00 до 13.00 и с 14.00 до 17.00

в пятницу - с 8.00 до 13.00 и с 14.00 до 16.00

Порядок и форма внесения участниками общественных обсуждений предложений и замечаний:

- в письменной форме по адресу: г.Калуга, ул.Московская, д.188, каб.112, каб. 114; - посредством записи в книге (журнале) учета посетителей экспозиции схемы по адресу: г.Калуга, ул.Московская, д.188, каб.302;

- посредством официального сайта <https://www.kaluga-gov.ru>, федеральной государственной информационной системы «Единый портал государственных и муниципальных услуг (функций)».

Предложения и замечания вносятся при условии представления сведений о себе с приложением документов, подтверждающих такие сведения:

а) физические лица:

- фамилию, имя, отчество (при наличии);

- дату рождения;

- адрес места жительства (регистрации).

б) юридические лица:

- наименование;

- основной государственный регистрационный номер;

- место нахождения и адрес;

в) участники общественных обсуждений, являющиеся правообладателями расположенных на земельном участке объектов капитального строительства и (или) помещений, являющихся частью указанных объектов капитального строительства, также представляют сведения:

- из Единого государственного реестра недвижимости об объектах капитального строительства, помещениях, являющихся частью указанных объектов капитального строительства;

- иные документы, устанавливающие или удостоверяющие их права на объекты капитального строительства, помещения, являющиеся частью указанных объектов капитального строительства.

Срок внесения участниками общественных обсуждений предложений и замечаний: с 03.10.2024 по 10.10.2024.

Информация об официальном сайте, на котором размещена схема: <https://www.kaluga-gov.ru> в разделе «Градостроительство» - «Планировка территории» - «Образование земельных участков под многоквартирными домами».

Дата и источник опубликования оповещения о начале общественных обсуждений: приложение к газете «Калужская неделя от 26.09.2024 № 38 (1166)

Территория, в пределах которой проводятся общественные обсуждения: земельный участок по адресу: г.Калуга, ул.Подвойского, д.5

Предложения и замечания граждан, являющихся участниками общественных обсуждений и постоянно проживающих на территории, в пределах которой проводятся общественные обсуждения: отсутствуют.

Предложения и замечания иных участников общественных обсуждений: отсутствуют.

Утверждаю

Заместитель Городского Головы - начальник управления архитектуры, градостроительства и земельных отношений города Калуги
Ю.В.Ковтун

ЗАКЛЮЧЕНИЕ О РЕЗУЛЬТАТАХ ОБЩЕСТВЕННЫХ ОБСУЖДЕНИЙ

Дата оформления заключения: 11.10.2024

Наименование проекта: Схема расположения земельного участка или земельных участков на кадастровом плане территории по адресу: г.Калуга, пер. Воскресенский, д.31 под многоквартирным домом.

Количество участников общественных обсуждений: отсутствует.

Реквизиты протокола общественных обсуждений: № 19 от 11.10.2024

Предложения и замечания граждан, являющихся участниками общественных

Утверждаю

Заместитель Городского Головы - начальник управления архитектуры, градостроительства и земельных отношений города Калуги
Ю.В.Ковтун

обсуждений и постоянно проживающих на территории, в пределах которой проводятся общественные обсуждения: отсутствуют.

Предложения и замечания иных участников общественных обсуждений: отсутствуют.

Выводы по результатам общественных обсуждений:

- общественные обсуждения по схеме расположения земельного участка или земельных участков на кадастровом плане территории по адресу: г.Калуга, пер. Воскресенский, д.31 под многоквартирным домом проведены в соответствии с п. 2.1 ст. 11.10 Земельного кодекса Российской Федерации, ст. 5.1 Градостроительного кодекса Российской Федерации, п. 2.1.3 Положения о порядке организации и проведения общественных обсуждений на территории муниципального образования «Город Калуга» в области градостроительной деятельности, утвержденного постановлением Городской Думы городского округа «Город Калуга» от 28.04.2006 № 57;

- считать общественные обсуждения по схеме расположения земельного участка или земельных участков на кадастровом плане территории по адресу: г.Калуга, пер. Воскресенский, д.31 под многоквартирным домом, состоявшимся;

- направить схему расположения земельного участка или земельных участков на кадастровом плане территории по адресу: г.Калуга, пер. Воскресенский, д.31 под многоквартирным домом на утверждение.

ПРОТОКОЛ ОБЩЕСТВЕННЫХ ОБСУЖДЕНИЙ № 19

Дата оформления протокола: 11.10.2024

Организатор общественных обсуждений: управление архитектуры, градостроительства и земельных отношений города Калуги.

Наименование, реквизиты проекта, подлежащего рассмотрению на общественных обсуждениях: Схема расположения земельного участка или земельных участков на кадастровом плане территории по адресу: г.Калуга, пер. Воскресенский, д.31 под многоквартирным домом.

Наименование организации, подготовившей схему: ООО «Калугаземпредприятие»

Наименование, реквизиты правового акта, на основании которого назначены общественные обсуждения: Постановление Главы городского самоуправления города Калуги от 24.09.2024 № 87.

Порядок проведения общественных обсуждений: в соответствии с п. 2.1 ст. 11.10 Земельного кодекса Российской Федерации общественные обсуждения проводятся в порядке, предусмотренном законодательством о градостроительной деятельности для утверждения проекта межевания территории, ст. 5.1 Градостроительного кодекса Российской Федерации, п. 2.1.3 Положения о порядке организации и проведения общественных обсуждений на территории муниципального образования «Город Калуга» в области градостроительной деятельности, утвержденного постановлением Городской Думы городского округа «Город Калуга» от 28.04.2006 № 57, с участием граждан, постоянно проживающих на территории, в отношении которой подготовлен данный проект, правообладателей находящихся в границе данной территории земельного участка и (или) расположенных на нем объектов капитального строительства, а также правообладателей помещений, являющихся частью указанных объектов капитального строительства.

Срок проведения общественных обсуждений: с 26.09.2024 по 17.10.2024.

Место, дата открытия экспозиции: г.Калуга, ул.Московская, д.188, около каб. 414 (4 этаж), 03.10.2024

Срок проведения экспозиции, дни и часы, в которые возможно их посещение: с 03.10.2024 по 10.10.2024 в рабочие дни:

с понедельника по четверг с 8.00 до 13.00 и с 14.00 до 17.00

в пятницу - с 8.00 до 13.00 и с 14.00 до 16.00

Порядок и форма внесения участниками общественных обсуждений предложений и замечаний:

- в письменной форме по адресу: г.Калуга, ул.Московская, д.188, каб.112, каб. 114;

- посредством записи в книге (журнале) учета посетителей экспозиции схемы по адресу: г.Калуга, ул.Московская, д.188, каб.302;

- посредством официального сайта <https://www.kaluga-gov.ru>, федеральной государственной информационной системы «Единый портал государственных и муниципальных услуг (функций)».

Предложения и замечания вносятся при условии представления сведений о себе с приложением документов, подтверждающих такие сведения:

а) физические лица:

- фамилию, имя, отчество (при наличии);

- дату рождения;

- адрес места жительства (регистрации).

б) юридические лица:

- наименование;

- основной государственный регистрационный номер;

- место нахождения и адрес;

в) участники общественных обсуждений, являющиеся правообладателями расположенных на земельном участке объектов капитального строительства и (или) помещений, являющихся частью указанных объектов капитального строительства, также представляют сведения:

- из Единого государственного реестра недвижимости об объектах капитального строительства, помещениях, являющихся частью указанных объектов капитального строительства;

- иные документы, устанавливающие или удостоверяющие их права на объекты капитального строительства, помещения, являющиеся частью указанных объектов капитального строительства.

Срок внесения участниками общественных обсуждений предложений и замечаний: с 03.10.2024 по 10.10.2024.

Информация об официальном сайте, на котором размещена схема: <https://www.kaluga-gov.ru> в разделе «Градостроительство» - «Планировка территории» - «Образование земельных участков под многоквартирными домами».

Дата и источник опубликования оповещения о начале общественных обсуждений: приложение к газете «Калужская неделя» от 26.09.2024 № 38 (1166)

Территория, в пределах которой проводятся общественные обсуждения: земельный участок по адресу: г.Калуга, пер. Воскресенский, д.31

Предложения и замечания граждан, являющихся участниками общественных обсуждений и постоянно проживающих на территории, в пределах которой проводятся общественные обсуждения: отсутствуют.

Предложения и замечания иных участников общественных обсуждений: отсутствуют.

ЗАКЛЮЧЕНИЕ О РЕЗУЛЬТАТАХ ОБЩЕСТВЕННЫХ ОБСУЖДЕНИЙ

Дата оформления заключения: 10.10.2024

Наименование проекта: Проект изменений в проект планировки территории и проект межевания территории в районе улиц Пухова, Кирпичная.

Количество участников общественных обсуждений: 2 (два).

Реквизиты протокола общественных обсуждений: № 205 от 07.10.2024

Предложения и замечания граждан, являющихся участниками общественных обсуждений и постоянно проживающих на территории, в пределах которой проводятся общественные обсуждения:

- включить в положения об очередности планируемого развития территории, содержащие этапы проектирования, строительства, реконструкции объектов капитального строительства жилого, производственного, общественно-делового и иного назначения и этапы строительства, реконструкции необходимых для функционирования таких объектов и обеспечения жизнедеятельности граждан объектов коммунальной, транспортной, социальной инфраструктур, в том числе объектов, включенных в программы комплексного развития систем коммунальной инфраструктуры, программы комплексного развития транспортной инфраструктуры, программы комплексного развития социальной инфраструктуры, пункт, касающийся предусмотренной проектом обязательной реконструкции самотечной хозяйственно-бытовой канализации, так, чтобы реконструкция канализации предшествовала иным строительным работам на участке;

- отметить в проекте в качестве линейных объектов все имеющиеся и указанные в проекте сети самотечной хозяйственно-бытовой канализации;

- предусмотреть в проекте меры по обеспечению шумоизоляции строительной площадки на время строительства.

Предложения и замечания иных участников общественных обсуждений:

- изменить прохождение красных линий вдоль границ земельного участка с кадастровым номером 40:26:000224:970 вдоль восточной стороны на 4,5 м, вдоль северной стороны на 5 м.

Аргументированные рекомендации организатора общественных обсуждений о целесообразности или нецелесообразности учета внесенных участниками общественных обсуждений предложений и замечаний:

- учесть предложение о включении в положения об очередности планируемого развития территории, содержащие этапы проектирования, строительства, реконструкции объектов капитального строительства жилого, производственного, общественно-делового и иного назначения и этапы строительства, реконструкции необходимых для функционирования таких объектов и обеспечения жизнедеятельности граждан объектов коммунальной, транспортной, социальной инфраструктур, в том числе объектов, включенных в программы комплексного развития систем коммунальной инфраструктуры, программы комплексного развития транспортной инфраструктуры, программы комплексного развития социальной инфраструктуры, пункт, касающийся предусмотренной проектом обязательной реконструкции самотечной хозяйственно-бытовой канализации, так, чтобы реконструкция канализации предшествовала иным строительным работам на участке;

- отклонить предложение об указании в проекте в качестве линейных объектов всех имеющихся и указанных в проекте сетей самотечной хозяйственно-бытовой канализации в связи с тем, что подводящие сети не являются самостоятельными объектами капитального строительства;

- меры по обеспечению шумоизоляции строительной площадки на время строительства рассматривается в проекте организации строительства, который выполняется в составе проектной документации;

- отклонить предложение об изменении прохождения красных линий вдоль границ земельного участка с кадастровым номером 40:26:000224:970 вдоль восточной стороны на 4,5 м, вдоль северной стороны на 5 м, так как красные линии обозначают границы территорий общего пользования и в данном случае будет невозможно обеспечить нормативные параметры улично-дорожной сети.

Выводы по результатам общественных обсуждений:

- общественные обсуждения по проекту изменений в проект планировки территории и проекту межевания территории в районе улиц Пухова, Кирпичная проведены в соответствии с требованиями Градостроительного кодекса Российской Федерации и Положения о порядке организации и проведения общественных обсуждений на территории муниципального образования «Город Калуга» в области градостроительной деятельности, утвержденного постановлением Городской Думы городского округа «Город Калуга» от 28.04.2006 № 57;

- считать общественные обсуждения по проекту изменений в проект планировки территории и проекту межевания территории в районе улиц Пухова, Кирпичная состоявшимися;

- направить проект изменений в проект планировки территории и проект межевания территории в районе улиц Пухова, Кирпичная на утверждение.

ФИНАНСОВЫЙ ОТЧЕТ

Итоговый о поступлении и расходовании средств избирательного фонда кандидата на дополнительных выборах депутата Городской Думы города Калуги седьмого созыва по одномандатному избирательному округу № 1, выдвинутого Калужским городским местным отделением политической партии «Коммунистическая партия Российской Федерации» Агапитова Андрея Игорьевича

Счет № 40810810222190000061 в Дополнительном офисе № 8608/0256 Среднерусский банк ПАО Сбербанк по адресу: Калужская область, г. Калуга, ул. Кирова, д. 21а

По состоянию на «10» октября 2024 г.

Строка финансового отчета	Шифр строки	Сумма, руб.	Примечание
1	2	3	4
1	Поступило средств в избирательный фонд, всего, стр. 10 = стр. 20 + стр. 70	10	75005,00
в том числе:			
1.1	Поступило средств в установленном порядке для формирования избирательного фонда, стр. 20 = стр. 30 + стр. 40 + стр. 50 + стр. 60	20	75005,00
из них:			

1.1.1	Собственные средства кандидата/избирательного объединения	30	75005,00	
1.1.2	Средства, выделенные кандидату выдвинувшим его избирательным объединением	40	0,00	
1.1.3	Добровольные пожертвования гражданина	50	0,00	
1.1.4	Добровольные пожертвования юридического лица	60	0,00	
1.2	Поступило в избирательный фонд денежных средств, подпадающих под действие пункта 4 статьи 50, с нарушением пунктов 1, 2 статьи 50 и пунктов 2, 3 статьи 48 Закона «О выборах в органы местного самоуправления в Калужской области» <1>, стр. 70 = стр. 80 + стр. 90 + стр. 100 + стр. 110	70	0,00	
из них:				
1.2.1	Собственные средства кандидата/избирательного объединения	80	0,00	
1.2.2	Средства, выделенные кандидату выдвинувшим его избирательным объединением	90	0,00	
1.2.3	Средства гражданина	100	0,00	
1.2.4	Средства юридического лица	110	0,00	
2	Возвращено денежных средств из избирательного фонда, всего, стр. 120 = стр. 130 + стр. 140 + стр. 180	120	0,00	
в том числе:				
2.1	Перечислено в доход бюджета	130	0,00	
2.2	Возвращено жертвователям денежных средств, поступивших с нарушением установленного порядка, стр. 140 = стр. 150 + стр. 160 + стр. 170 (стр. 140 <= стр. 70)	140	0,00	
из них:				
2.2.1	Гражданам, которым запрещено осуществлять пожертвования либо не указавшим обязательные сведения в платёжном документе	150	0,00	
2.2.2	Юридическим лицам, которым запрещено осуществлять пожертвования либо не указавшим обязательные сведения в платёжном документе	160	0,00	
2.2.3	Средств, поступивших с превышением предельного размера	170	0,00	
2.3	Возвращено жертвователям денежных средств, поступивших в установленном порядке, стр. 180 <= стр. 20	180	0,00	
3	Израсходовано средств, всего, стр. 190 = стр. 200 + стр. 220 + стр. 230 + стр. 240 + стр. 250 + стр. 260 + стр. 270 + стр. 280	190	61255,00	
в том числе:				
3.1	На организацию сбора подписей избирателей	200	0,00	
3.1.1	Из них на оплату труда лиц, привлекаемых для сбора подписей избирателей	210	0,00	
3.2	На предвыборную агитацию через организацию телерадиовещания	220	0,00	
3.3	На предвыборную агитацию через редакции периодических печатных изданий и сетевые издания	230	27500,00	
3.4	На выпуск и распространение печатных и иных агитационных материалов	240	33755,00	
3.5	На проведение публичных массовых мероприятий	250	0,00	
3.6	На оплату работ (услуг) информационного и консультационного характера <2>	260	0,00	
3.7	На оплату других работ (услуг), выполненных (оказанных) юридическими лицами или гражданами РФ по договорам	270	0,00	
3.8	На оплату иных расходов, непосредственно связанных с проведением избирательной кампании	280	0,00	
4	Распределено неизрасходованного остатка средств фонда пропорционально перечисленным в избирательный фонд денежным средствам	290	13750,00	
5	Остаток средств фонда на дату сдачи отчета (заверяется банковской справкой), стр. 300 = стр. 10 – стр. 120 – стр. 190 – стр. 290 (стр. 300 >= 0)	300	0,00	

Правильность сведений, указанных в настоящем финансовом отчете, подтверждаю, других денежных средств, минуя избирательный фонд, на организацию и проведение избирательной кампании не привлекалось.

Кандидат Агапитов А.И. 10.10.2024 г.

ФИНАНСОВЫЙ ОТЧЁТ

Итоговый о поступлении и расходовании средств избирательного фонда кандидата на дополнительных выборах депутата Городской Думы города Калуги седьмого созыва по одномандатному избирательному округу № 1, выдвинутого Региональным отделением в Калужской области политической партии «Новые люди» Макиевского Андрея Августиновича специальный избирательный счёт № 40810810922190000044 в Дополнительном офисе № 8608/0256 Среднерусского банка ПАО Сбербанк, адрес: Калужская область, г. Калуга, ул. Кирова, д. 21а По состоянию на «26» сентября 2024 г.

Строка финансового отчёта	Шифр строки	Сумма, руб.	Примечание
1	2	3	4
1	10	150 000,00	
в том числе:			
1.1	20	150 000,00	
из них:			
1.1.1	30	0,00	

1.1.2	Средства, выделенные кандидату выдвинувшим его избирательным объединением	40	150 000,00	
1.1.3	Добровольные пожертвования гражданина	50	0,00	
1.1.4	Добровольные пожертвования юридического лица	60	0,00	
1.2	Поступило в избирательный фонд денежных средств, подпадающих под действие пункта 4 статьи 50, с нарушением пунктов 1, 2 статьи 50 и пунктов 2, 3 статьи 48 Закона «О выборах в органы местного самоуправления в Калужской области» <1>, стр. 70 = стр. 80 + стр. 90 + стр. 100 + стр. 110	70	0,00	
из них:				
1.2.1	Собственные средства кандидата/избирательного объединения	80	0,00	
1.2.2	Средства, выделенные кандидату выдвинувшим его избирательным объединением	90	0,00	
1.2.3	Средства гражданина	100	0,00	
1.2.4	Средства юридического лица	110	0,00	
2	Возвращено денежных средств из избирательного фонда, всего, стр. 120 = стр. 130 + стр. 140 + стр. 180	120	0,00	
в том числе:				
2.1	Перечислено в доход бюджета	130	0,00	
2.2	Возвращено жертвователям денежных средств, поступивших с нарушением установленного порядка, стр. 140 = стр. 150 + стр. 160 + стр. 170 (стр. 140 <= стр. 70)	140	0,00	
из них:				
2.2.1	Гражданам, которым запрещено осуществлять пожертвования либо не указавшим обязательные сведения в платёжном документе	150	0,00	
2.2.2	Юридическим лицам, которым запрещено осуществлять пожертвования либо не указавшим обязательные сведения в платёжном документе	160	0,00	
2.2.3	Средств, поступивших с превышением предельного размера	170	0,00	
2.3	Возвращено жертвователям денежных средств, поступивших в установленном порядке, стр. 180 <= стр. 20	180	0,00	
3	Израсходовано средств, всего, стр. 190 = стр. 200 + стр. 220 + стр. 230 + стр. 240 + стр. 250 + стр. 260 + стр. 270 + стр. 280	190	150 000,00	
в том числе:				
3.1	На организацию сбора подписей избирателей	200	0,00	
3.1.1	Из них на оплату труда лиц, привлекаемых для сбора подписей избирателей	210	0,00	
3.2	На предвыборную агитацию через организацию телерадиовещания	220	0,00	
3.3	На предвыборную агитацию через редакции периодических печатных изданий и сетевые издания	230	0,00	
3.4	На выпуск и распространение печатных и иных агитационных материалов	240	20 800,00	
3.5	На проведение публичных массовых мероприятий	250	0,00	
3.6	На оплату работ (услуг) информационного и консультационного характера <2>	260	70 000,00	
3.7	На оплату других работ (услуг), выполненных (оказанных) юридическими лицами или гражданами РФ по договорам	270	59200,00	
3.8	На оплату иных расходов, непосредственно связанных с проведением избирательной кампании	280	0,00	
4	Распределено неизрасходованного остатка средств фонда пропорционально перечисленным в избирательный фонд денежным средствам	290	0,00	
5	Остаток средств фонда на дату сдачи отчета (заверяется банковской справкой), стр. 300 = стр. 10 – стр. 120 – стр. 190 – стр. 290 (стр. 300 >= 0)	300	0,00	

Правильность сведений, указанных в настоящем финансовом отчёте, подтверждаю, других денежных средств, минуя избирательный фонд, на организацию и проведение избирательной кампании не привлекалось.

Кандидат А.А. Макиевский 26.09.2024



**Российская Федерация
Городская Дума города Калуги
ПОСТАНОВЛЕНИЕ
Главы городского самоуправления
города Калуги**

от 14.10.2024

№ 99

О проведении общественных обсуждений по проекту решения о предоставлении разрешения на отклонение от предельных параметров разрешенного строительства, реконструкции объектов капитального строительства

В соответствии со статьей 40 Градостроительного кодекса Российской Федерации, Положением о порядке организации и проведения общественных обсуждений на территории муниципального образования «Город Калуга» в области градостроительной деятельности, утвержденным постановлением Городской Думы городского округа «Город Калуга» от 28.04.2006 № 57 (в редакции от 27.06.2018 № 146), Уставом муниципального образования «Город Калуга» ПОСТАНОВЛЯЮ:

1. Провести общественные обсуждения по проекту решения о предоставлении индивидуальному предпринимателю Анохину Андрею Вячеславовичу разрешения на отклонение от предельных параметров разрешенного строительства, реконструкции объектов капитального строительства (далее - общественные обсуждения).

2. Опубликовать оповещение о начале общественных обсуждений (приложение) в газете «Калужская неделя» не позднее чем за семь дней до дня размещения на официальном сайте Городской Управы города Калуги данного проекта.

3. Разместить оповещение о начале общественных обсуждений на информационном стенде, оборудованном около здания, по адресу: г.Калуга, ул.Московская, д.188.

4. Разместить проект решения о предоставлении индивидуальному предпринимателю Анохину Андрею Вячеславовичу разрешения на отклонение от предельных параметров разрешенного строительства, реконструкции объектов капитального строительства и информационные материалы к нему на официальном сайте Городской Управы города Калуги в сети Интернет <https://www.kaluga-gov.ru>, в федеральной государственной информационной системе «Единый портал государственных и муниципальных услуг (функций)» <https://gosuslugi.ru> и открыть экспозицию данного проекта.

5. Определить органом, уполномоченным на организацию и проведение общественных обсуждений, комиссию по подготовке проекта Правил землепользования и застройки городского округа «Город Калуга».

6. Городской Управе города Калуги обеспечить размещение настоящего постановления на официальном сайте Городской Управы города Калуги в сети Интернет.

7. Настоящее постановление вступает в силу после его официального опубликования.

8. Контроль за исполнением настоящего постановления возложить на Городского Голову города Калуги.

Глава городского самоуправления города Калуги Ю.Е.Моисеев

**Приложение к постановлению Главы городского самоуправления
города Калуги от 14.10.2024 № 99
ОПОВЕЩЕНИЕ О НАЧАЛЕ ОБЩЕСТВЕННЫХ ОБСУЖДЕНИЙ**

Наименование проекта: Проект решения о предоставлении индивидуальному предпринимателю Анохину Андрею Вячеславовичу разрешения на отклонение от предельных параметров разрешенного строительства, реконструкции объектов капитального строительства.

Реквизиты правового акта, на основании которого назначены общественные обсуждения:

Постановление Главы городского самоуправления города Калуги от 14.10.2024 № 99.

Краткая характеристика объектов, в отношении которых запрашивается разрешение:

Для реконструкции нежилого здания, расположенного по адресу: г.Калуга, ул.Ленина, д.6а, на земельном участке с кадастровым номером 40:26:000159:133, запрашивается разрешение на отклонение от предельных параметров разрешенного строительства, реконструкции объектов капитального строительства в части уменьшения минимального отступа в целях определения мест допустимого размещения зданий, строений, сооружений, за пределами которых запрещено строительство зданий, строений, сооружений, по северо-западной границе вышеуказанного земельного участка до 0 м.

Порядок проведения общественных обсуждений: в соответствии с п. 2.1.3 Положения о порядке организации и проведения общественных обсуждений на территории муниципального образования «Город Калуга» в области градостроительной деятельности, утвержденного постановлением Городской Думы городского округа «Город Калуга» от 28.04.2006 № 57 (в редакции от 27.06.2018 № 146), с участием:

а) граждан, постоянно проживающих в пределах территориальной зоны, в границах которой расположен земельный участок или объект капитального строительства, применительно к которым запрашивается соответствующее разрешение;

б) правообладателей земельных участков и (или) расположенных на них объектов капитального строительства, находящихся в границах этой территориальной зоны;

в) граждан, постоянно проживающих в границах земельных участков, прилегающих к земельному участку, в отношении которого запрашивается соответствующее разрешение;

г) правообладателей земельных участков, прилегающих к земельному участку, в отношении которого запрашивается соответствующее разрешение, или расположенных на них объектов капитального строительства, правообладателей помещений, являющихся частью объекта капитального строительства, в отношении которого запрашивается соответствующее разрешение;

д) правообладателей земельных участков и объектов капитального строительства, подверженных риску негативного воздействия на окружающую среду, которое может возникнуть в результате получения запрашиваемого разрешения.

Срок проведения общественных обсуждений: с 17.10.2024 по 14.11.2024.

Место, дата открытия экспозиции проекта: г.Калуга, ул.Московская, д.188, около каб. 420 (4 этаж), 24.10.2024.

Срок проведения экспозиции проекта, дни и часы, в которые возможно их посещение:

с 24.10.2024 по 30.10.2024 в рабочие дни:

- с понедельника по четверг с 8.00 до 13.00 и с 14.00 до 17.00;

- в пятницу - с 8.00 до 13.00 и с 14.00 до 16.00.

Порядок и форма внесения участниками общественных обсуждений предложений и замечаний:

- в письменной форме по адресу: г. Калуга, ул. Московская, д.188, каб.112, каб. 114;

- посредством записи в книге (журнале) учета посетителей экспозиции проекта по адресу: г.Калуга, ул.Московская, д.188, каб.420;

- посредством официального сайта Городской Управы города Калуги в сети Интернет <https://www.kaluga-gov.ru>, федеральной государственной информационной системы «Единый портал государственных и муниципальных услуг (функций)» <https://gosuslugi.ru>.

Предложения и замечания вносятся при условии представления сведений о себе с приложением документов, подтверждающих такие сведения:

а) физические лица:

- фамилию, имя, отчество (при наличии);

- дату рождения;

- адрес места жительства (регистрации).

б) юридические лица:

- наименование;

- основной государственный регистрационный номер;

- место нахождения и адрес.

в) участники общественных обсуждений, являющиеся правообладателями соответствующих земельных участков и (или) расположенных на них объектов

капитального строительства и (или) помещений, являющихся частью указанных объектов капитального строительства, также представляют сведения:

- из Единого государственного реестра недвижимости о земельных участках, объектах капитального строительства, помещениях, являющихся частью указанных объектов капитального строительства;

- иные документы, устанавливающие или удостоверяющие их права на земельные участки, объекты капитального строительства, помещения, являющиеся частью указанных объектов капитального строительства.

Срок внесения участниками общественных обсуждений предложений и замечаний: с 24.10.2024 по 30.10.2024.

Информация об официальном сайте, на котором размещен проект и информационные материалы к нему:

- официальный сайт Городской Управы города Калуги в сети Интернет <http://www.kaluga-gov.ru> в разделе «Градостроительство»-«Разрешения и согласования»-«Отклонение от предельных параметров разрешенного строительства»;

- федеральная государственная информационная система «Единый портал государственных и муниципальных услуг (функций)» <https://pos.gosuslugi.ru/lkp/public-discussions>.



**Российская Федерация
Городская Дума города Калуги
ПОСТАНОВЛЕНИЕ
Главы городского самоуправления
города Калуги**

от 14.10.2024

О проведении общественных обсуждений по проекту решения о предоставлении разрешения на отклонение от предельных параметров разрешенного строительства, реконструкции объектов капитального строительства

№ 100

В соответствии со статьей 40 Градостроительного кодекса Российской Федерации, Положением о порядке организации и проведения общественных обсуждений на территории муниципального образования «Город Калуга» в области градостроительной деятельности, утвержденным постановлением Городской Думы городского округа «Город Калуга» от 28.04.2006 № 57 (в редакции от 27.06.2018 № 146), Уставом муниципального образования «Город Калуга» ПОСТАНОВЛЯЮ:

1. Провести общественные обсуждения по проекту решения о предоставлении Кичуку Виктору Николаевичу разрешения на отклонение от предельных параметров разрешенного строительства, реконструкции объектов капитального строительства (далее - общественные обсуждения).

2. Опубликовать оповещение о начале общественных обсуждений (приложение) в газете «Калужская неделя» не позднее чем за семь дней до размещения на официальном сайте Городской Управы города Калуги данного проекта.

3. Разместить оповещение о начале общественных обсуждений на информационном стенде, оборудованном около здания, по адресу: г.Калуга, ул.Московская, д.188.

4. Разместить проект решения о предоставлении Кичуку Виктору Николаевичу разрешения на отклонение от предельных параметров разрешенного строительства, реконструкции объектов капитального строительства и информационные материалы к нему на официальном сайте Городской Управы города Калуги в сети Интернет <https://www.kaluga-gov.ru>, в федеральной государственной информационной системе «Единый портал государственных и муниципальных услуг (функций)» <https://gosuslugi.ru> и открыть экспозицию данного проекта.

5. Определить органом, уполномоченным на организацию и проведение общественных обсуждений, комиссию по подготовке проекта Правил землепользования и застройки городского округа «Город Калуга».

6. Городской Управе города Калуги обеспечить размещение настоящего постановления на официальном сайте Городской Управы города Калуги в сети Интернет.

7. Настоящее постановление вступает в силу после его официального опубликования.

8. Контроль за исполнением настоящего постановления возложить на Городского Голову города Калуги.

Глава городского самоуправления города Калуги Ю.Е.Моисеев

**Приложение к постановлению Главы городского самоуправления
города Калуги от 14.10.2024 № 100**

ОПОВЕЩЕНИЕ О НАЧАЛЕ ОБЩЕСТВЕННЫХ ОБСУЖДЕНИЙ

Наименование проекта: Проект решения о предоставлении Кичуку Виктору Николаевичу разрешения на отклонение от предельных параметров разрешенного строительства, реконструкции объектов капитального строительства.

Реквизиты правового акта, на основании которого назначены общественные обсуждения:

Постановление Главы городского самоуправления города Калуги от 14.10.2024 № 100.

Краткая характеристика объектов, в отношении которых запрашивается разрешение:

Для строительства индивидуального жилого дома на земельном участке с кадастровым номером 40:26:000250:263, расположенного по адресу: г.Калуга, п.Турынино, запрашивается разрешение на отклонение от предельных параметров разрешенного строительства, реконструкции объектов капитального строительства в части уменьшения минимального отступа в целях определения мест допустимого размещения зданий, строений, сооружений, за пределами которых запрещено строительство зданий, строений, сооружений, по западной границе вышеуказанного земельного участка до 0 м.

Порядок проведения общественных обсуждений: в соответствии с п. 2.1.3 Положения о порядке организации и проведения общественных обсуждений на территории муниципального образования «Город Калуга» в области градостроительной деятельности, утвержденного постановлением Городской Думы городского округа «Город Калуга» от 28.04.2006 № 57 (в редакции от 27.06.2018 № 146), с участием:

а) граждан, постоянно проживающих в пределах территориальной зоны, в границах которой расположен земельный участок или объект капитального строительства, применительно к которым запрашивается соответствующее разрешение;

б) правообладателей земельных участков и (или) расположенных на них объектов капитального строительства, находящихся в границах этой территориальной зоны;

в) граждан, постоянно проживающих в границах земельных участков, прилегающих к земельному участку, в отношении которого запрашивается соответствующее разрешение;

г) правообладателей земельных участков, прилегающих к земельному участку, в отношении которого запрашивается соответствующее разрешение, или расположенных на них объектов капитального строительства, правообладателей помещений, являющихся частью объекта капитального строительства, в отношении которого запрашивается соответствующее разрешение;

д) правообладателей земельных участков и объектов капитального строительства, подверженных риску негативного воздействия на окружающую среду, которое может возникнуть в результате получения запрашиваемого разрешения.

Срок проведения общественных обсуждений: с 17.10.2024 по 14.11.2024.

Место, дата открытия экспозиции проекта: г.Калуга, ул.Московская, д.188, около каб. 420 (4 этаж), 24.10.2024.

Срок проведения экспозиции проекта, дни и часы, в которые возможно их посещение: с 24.10.2024 по 30.10.2024 в рабочие дни:

- с понедельника по четверг с 8.00 до 13.00 и с 14.00 до 17.00;

- в пятницу - с 8.00 до 13.00 и с 14.00 до 16.00.

Порядок и форма внесения участниками общественных обсуждений предложений и замечаний:

- в письменной форме по адресу: г. Калуга, ул. Московская, д.188, каб.112, каб. 114;

- посредством записи в книге (журнале) учета посетителей экспозиции проекта по адресу: г.Калуга, ул.Московская, д.188, каб.420;

- посредством официального сайта Городской Управы города Калуги в сети Интернет <https://www.kaluga-gov.ru>, федеральной государственной информационной системы «Единый портал государственных и муниципальных услуг (функций)» <https://gosuslugi.ru>.

Предложения и замечания вносятся при условии представления сведений о себе с приложением документа, подтверждающих такие сведения:

а) физические лица:

- фамилию, имя, отчество (при наличии);

- дату рождения;

- адрес места жительства (регистрации).

б) юридические лица:

- наименование;

- основной государственный регистрационный номер;

- место нахождения и адрес.

в) участники общественных обсуждений, являющиеся правообладателями соответствующих земельных участков и (или) расположенных на них объектов капитального строительства и (или) помещений, являющихся частью указанных объектов капитального строительства, также представляют сведения:

- из Единого государственного реестра недвижимости о земельных участках, объектах капитального строительства, помещениях, являющихся частью указанных объектов капитального строительства;

- иные документы, устанавливающие или удостоверяющие их права на земельные участки, объекты капитального строительства, помещения, являющиеся частью указанных объектов капитального строительства.

Срок внесения участниками общественных обсуждений предложений и замечаний: с 24.10.2024 по 30.10.2024.

Информация об официальном сайте, на котором размещен проект и информационные материалы к нему:

- официальный сайт Городской Управы города Калуги в сети Интернет <http://www.kaluga-gov.ru> в разделе «Градостроительство»-«Разрешения и согласования»-«Отклонение от предельных параметров разрешенного строительства»;

- федеральная государственная информационная система «Единый портал государственных и муниципальных услуг (функций)» <https://pos.gosuslugi.ru/lkp/public-discussions>.



Российская Федерация
Городская Дума города Калуги
ПОСТАНОВЛЕНИЕ
Главы городского самоуправления
города Калуги

от 14.10.2024

№ 101

О проведении общественных обсуждений по проекту межевания территории в районе улицы Кирпичный завод МПС

В соответствии с пунктом 5 статьи 46 Градостроительного кодекса Российской Федерации, Положением о порядке организации и проведения общественных обсуждений на территории муниципального образования «Город Калуга» в области градостроительной деятельности, утвержденным постановлением Городской Думы городского округа «Город Калуга» от 28.04.2006 № 57 (в редакции от 27.06.2018 № 146), статьями 32, 44 Устава муниципального образования «Город Калуга», а также в целях соблюдения права человека на благоприятные условия жизнедеятельности, прав и законных интересов правообладателей земельных участков и объектов капитального строительства ПОСТАНОВЛЯЮ:

1. Провести общественные обсуждения по проекту межевания территории в районе улицы Кирпичный завод МПС.

2. Определить органом, уполномоченным на организацию и проведение общественных обсуждений, управление архитектуры, градостроительства и земельных отношений города Калуги.

3. Опубликовать оповещение о начале общественных обсуждений (приложение) в газете «Калужская неделя» не позднее чем за семь дней до дня размещения на официальном сайте Городской Управы города Калуги проекта

межевания территории в районе улицы Кирпичный завод МПС.

4. Разместить оповещение о начале общественных обсуждений на информационном стенде, оборудованном около здания, по адресу: г.Калуга, ул.Московская, д.188.

5. Разместить проект межевания территории в районе улицы Кирпичный завод МПС и информационные материалы к нему на официальном сайте Городской Управы города Калуги в сети Интернет <https://www.kaluga-gov.ru>, в федеральной государственной информационной системе «Единый портал государственных и муниципальных услуг (функций)» <https://gosuslugi.ru> и открыть экспозицию данного проекта.

6. Городской Управе города Калуги обеспечить размещение настоящего постановления на официальном сайте Городской Управы города Калуги в сети Интернет.

7. Настоящее постановление вступает в силу после его официального опубликования.

8. Контроль за исполнением настоящего постановления возложить на Городского Голову города Калуги.

Глава городского самоуправления города Калуги Ю.Е.Моисеев

Приложение к постановлению Главы городского самоуправления города Калуги от 14.10.2024 № 101

ОПОВЕЩЕНИЕ О НАЧАЛЕ ОБЩЕСТВЕННЫХ ОБСУЖДЕНИЙ

Наименование проекта: Проект межевания территории в районе улицы Кирпичный завод МПС.

Дата и номер постановления Городской Управы города Калуги, на основании которого подготовлен проект: Распоряжение заместителя Городского Головы - начальника управления архитектуры, градостроительства и земельных отношений города Калуги от 09.08.2024 № 3403-06-р.

Наименование проектной организации, подготовившей проект: ООО «Визир»

Реквизиты правового акта, на основании которого назначены общественные обсуждения:

Постановление Главы городского самоуправления города Калуги от 14.10.2024 № 101.

Порядок проведения общественных обсуждений: в соответствии с п. 2.1.3 Положения о порядке организации и проведения общественных обсуждений на территории муниципального образования «Город Калуга» в области градостроительной деятельности, утвержденного постановлением Городской Думы городского округа «Город Калуга» от 28.04.2006 № 57, с участием граждан, проживающих на территории, в отношении которой подготовлен данный проект, правообладателей находящихся в границе данной территории земельных участков и (или) расположенных на них объектов капитального строительства, а также правообладателей помещений, являющихся частью указанных объектов капитального строительства.

Срок проведения общественных обсуждений: с 17.10.2024 по 07.11.2024.

Место, дата открытия экспозиции проекта: г.Калуга, ул.Московская, д.188, около каб. 420 (4 этаж), 24.10.2024.

Срок проведения экспозиции проекта, дни и часы, в которые возможно их посещение: с 24.10.2024 по 31.10.2024 в рабочие дни:

с понедельника по четверг с 8.00 до 13.00 и с 14.00 до 17.00,

в пятницу - с 8.00 до 13.00 и с 14.00 до 16.00

Порядок и форма внесения участниками общественных обсуждений предложений и замечаний:

- в письменной форме по адресу: г.Калуга, ул.Московская, д.188, каб.112, каб. 114;

- посредством записи в книге (журнале) учета посетителей экспозиции проекта по адресу: г.Калуга, ул.Московская, д.188, каб.420;

- посредством официального сайта Городской Управы города Калуги в сети Интернет <https://www.kaluga-gov.ru>, федеральной государственной информационной системы «Единый портал государственных и муниципальных услуг (функций)» <https://gosuslugi.ru>.

Предложения и замечания вносятся при условии представления сведений о себе с приложением документов, подтверждающих такие сведения:

а) физические лица:

- фамилию, имя, отчество (при наличии);

- дата рождения;

- адрес места жительства (регистрации).

б) юридические лица:

- наименование;

- основной государственный регистрационный номер;

- место нахождения и адрес;

в) участники общественных обсуждений, являющиеся правообладателями соответствующих земельных участков и (или) расположенных на них объектов капитального строительства и (или) помещений, являющихся частью указанных объектов капитального строительства, также представляют сведения:

- из Единого государственного реестра недвижимости о земельных участках, объектах капитального строительства, помещениях, являющихся частью указанных объектов капитального строительства;

- иные документы, устанавливающие или удостоверяющие их права на земельные участки, объекты капитального строительства, помещения, являющиеся частью указанных объектов капитального строительства.

Срок внесения участниками общественных обсуждений предложений и замечаний: с 24.10.2024 по 31.10.2024.

Информация о размещении проекта и информационных материалов к нему:

- официальный сайт Городской Управы города Калуги в сети Интернет <https://www.kaluga-gov.ru> в разделе «Градостроительство» - «Планировка территории» - «Проекты планировки и проекты межевания»;

- федеральная государственная информационная система «Единый портал государственных и муниципальных услуг (функций)» <https://pos.gosuslugi.ru/lkp/public-discussions/>.



**Российская Федерация
Городская Дума города Калуги
ПОСТАНОВЛЕНИЕ
Главы городского самоуправления
города Калуги**

от 14.10.2024

№ 102

О проведении общественных обсуждений по документации по внесению изменений в проект межевания территории, ограниченной улицами Заводская, Хрустальная и Киевским проездом, утвержденный постановлением Городской Управы города Калуги от 20.04.2022 № 156-п

В соответствии с пунктом 5 статьи 46 Градостроительного кодекса Российской Федерации, Положением о порядке организации и проведения общественных обсуждений на территории муниципального образования «Город Калуга» в области градостроительной деятельности, утвержденным постановлением Городской Думы городского округа «Город Калуга» от 28.04.2006 № 57 (в редакции от 27.06.2018 № 146), статьями 32, 44 Устава муниципального образования «Город Калуга», а также в целях соблюдения права человека на благоприятные условия жизнедеятельности, прав и законных интересов правообладателей земельных участков и объектов капитального строительства ПОСТАНОВЛЯЮ:

1. Провести общественные обсуждения по документации по внесению изменений в проект межевания территории, ограниченной улицами Заводская, Хрустальная и Киевским проездом, утвержденный постановлением Городской Управы города Калуги от 20.04.2022 № 156-п (далее – общественные обсуждения).

2. Определить органом, уполномоченным на организацию и проведение общественных обсуждений, управление архитектуры, градостроительства и земельных отношений города Калуги.

3. Опубликовать оповещение о начале общественных обсуждений (приложение) в газете «Калужская неделя» не позднее чем за семь дней до дня размещения на официальном сайте Городской Управы города Калуги документации по внесению изменений в проект межевания территории, ограниченной улицами Заводская, Хрустальная и Киевским проездом, утвержденный постановлением Городской Управы города Калуги от 20.04.2022 № 156-п.

4. Разместить оповещение о начале общественных обсуждений на информационном стенде, оборудованном около здания, по адресу: г.Калуга, ул.Московская, д.188.

5. Разместить документацию по внесению изменений в проект межевания территории, ограниченной улицами Заводская, Хрустальная и Киевским проездом, утвержденный постановлением Городской Управы города Калуги от 20.04.2022 № 156-п, и информационные материалы к ней на официальном сайте Городской Управы города Калуги в сети Интернет <https://www.kaluga-gov.ru> и открыть экспозицию данного проекта.

6. Городской Управе города Калуги обеспечить размещение настоящего постановления на официальном сайте Городской Управы города Калуги в сети Интернет.

7. Настоящее постановление вступает в силу после его официального опубликования.

8. Контроль за исполнением настоящего постановления возложить на Городского Голову города Калуги.

Глава городского самоуправления города Калуги Ю.Е.Моисеев

**Приложение к постановлению Главы городского самоуправления
города Калуги от 14.10.2024 № 102
ОПОВЕЩЕНИЕ О НАЧАЛЕ ОБЩЕСТВЕННЫХ ОБСУЖДЕНИЙ**

Наименование проекта: Документация по внесению изменений проект межевания территории, ограниченной улицами Заводская, Хрустальная и Киевским проездом, утвержденный постановлением Городской Управы города Калуги от 20.04.2022 № 156-п.

Дата и номер постановления Городской Управы города Калуги, на основании которого подготовлен проект:

Распоряжение заместителя Городского Головы — начальника управления архитектуры, градостроительства и земельных отношений города Калуги от 15.07.2024 № 2942-06-р.

Наименование проектной организации, подготовившей проект: ООО «Визир». Реквизиты правового акта, на основании которого назначены общественные обсуждения:

Постановление Главы городского самоуправления города Калуги от 14.10.2024 № 102.

Порядок проведения общественных обсуждений: в соответствии с п. 2.1.3 Положения о порядке организации и проведения общественных обсуждений на территории муниципального образования «Город Калуга» в области градостроительной деятельности, утвержденного постановлением Городской Думы городского округа «Город Калуга» от 28.04.2006 № 57 (в редакции от 27.06.2018 № 146), с участием граждан, проживающих на территории, в отношении которой подготовлен данный проект, правообладателей находящихся в границе данной территории земельных участков и (или) расположенных на них объектов капитального строительства, а также правообладателей помещений, являющихся частью указанных объектов капитального строительства.

Срок проведения общественных обсуждений: с 17.10.2024 по 14.11.2024.

Место, дата открытия экспозиции проекта: г.Калуга, ул.Московская, д.188, около каб. 420 (4 этаж), 24.10.2024.

Срок проведения экспозиции проекта, дни и часы, в которые возможно их посещение: с 24.10.2024 по 31.10.2024 в рабочие дни:

с понедельника по четверг с 8.00 до 13.00 и с 14.00 до 17.00,

в пятницу - с 8.00 до 13.00 и с 14.00 до 16.00

Порядок и форма внесения участниками общественных обсуждений предложений и замечаний:

- в письменной форме по адресу: г.Калуга, ул.Московская, д.188, каб.112, каб. 114;

- посредством записи в книге (журнале) учета посетителей экспозиции проекта по адресу: г.Калуга, ул.Московская, д.188, каб.420;

- посредством официального сайта Городской Управы города Калуги в сети Интернет <https://www.kaluga-gov.ru>, федеральной государственной информационной системы «Единый портал государственных и муниципальных услуг

(функций)» <https://gosuslugi.ru>.

Предложения и замечания вносятся при условии представления сведений о себе с приложением документов, подтверждающих такие сведения:

а) физические лица:

- фамилию, имя, отчество (при наличии);

- дату рождения;

- адрес места жительства (регистрации).

б) юридические лица:

- наименование;

- основной государственный регистрационный номер;

- место нахождения и адрес;

в) участники общественных обсуждений, являющиеся правообладателями соответствующих земельных участков и (или) расположенных на них объектов капитального строительства и (или) помещений, являющихся частью указанных объектов капитального строительства, также представляют сведения:

- из Единого государственного реестра недвижимости о земельных участках, объектах капитального строительства, помещениях, являющихся частью указанных объектов капитального строительства;

- иные документы, устанавливающие или удостоверяющие их права на земельные участки, объекты капитального строительства, помещения, являющиеся частью указанных объектов капитального строительства.

Срок внесения участниками общественных обсуждений предложений и замечаний: с 24.10.2024 по 31.10.2024.

Информация об официальном сайте, на котором размещен проект и информационные материалы к нему: <https://www.kaluga-gov.ru> в разделе «Градостроительство» - «Планировка территории» - «Проекты планировки и проекты межевания».



**РОССИЙСКАЯ ФЕДЕРАЦИЯ
КАЛУЖСКАЯ ОБЛАСТЬ
ГОРОДСКАЯ УПРАВА ГОРОДА КАЛУГИ
ПОСТАНОВЛЕНИЕ**

от 11.10.2024

№ 2321-ПИ

О предоставлении Грушевскому Даниилу Валерьевичу разрешения на отклонение от предельных параметров разрешенного строительства, реконструкции объекта капитального строительства

На основании заявления Грушевского Даниила Валерьевича от 19.08.2024 № Гр-6161-06-24, статьи 40 Градостроительного кодекса Российской Федерации, статей 34, 43, 46 Устава муниципального образования «Город Калуга», заключения комиссии по подготовке проекта Правил землепользования и застройки городского округа «Город Калуга» от 01.10.2024 № 41 о результатах общественных обсуждений по проекту решения о предоставлении Грушевскому Даниилу Валерьевичу разрешения на отклонение от предельных параметров разрешенного строительства, реконструкции объектов капитального строительства ПОСТАНОВЛЯЮ:

1. Предоставить Грушевскому Даниилу Валерьевичу разрешение на отклонение от предельных параметров разрешенного строительства, реконструкции объекта капитального строительства в части уменьшения минимального отступа в целях определения мест допустимого размещения зданий, строений, сооружений, за пределами которых запрещено строительство зданий, строений, сооружений, по северо-восточной и юго-западной границам земельного участка с кадастровым номером 40:26:000336:1304 до 2,4 м, для строительства жилого дома на вышеуказанном земельном участке, расположенном по адресу: г.Калуга, пер.1-й Берендяковский, д.7.

2. Настоящее постановление вступает в силу с момента его принятия.

3. Настоящее постановление подлежит официальному опубликованию в газете «Калужская неделя» и размещению на официальном сайте Городской Управы города Калуги в сети Интернет.

4. Контроль за исполнением настоящего постановления возложить на управление архитектуры, градостроительства и земельных отношений города Калуги.

Городской Голова города Калуги Д.А.Денисов



**РОССИЙСКАЯ ФЕДЕРАЦИЯ
КАЛУЖСКАЯ ОБЛАСТЬ
ГОРОДСКАЯ УПРАВА ГОРОДА КАЛУГИ
ПОСТАНОВЛЕНИЕ**

от 09.10.2024

№ 322-П

О внесении изменений в постановление Городской Управы города Калуги от 14.08.2012 № 307-п «Об утверждении административного регламента предоставления муниципальной услуги по выдаче разрешения на вступление в брак лицам, достигшим возраста шестнадцати лет, но не достигшим брачного возраста»

В соответствии с Федеральным законом от 27.07.2010 № 210-ФЗ «Об организации предоставления государственных и муниципальных услуг», постановлением Городской Управы города Калуги от 20.07.2011 № 164-п «Об утверждении порядка разработки и утверждения административных регламентов предоставления муниципальных услуг в Городской Управе города Калуги и порядка проведения экспертизы проектов административных регламентов предоставления муниципальных услуг», статьями 38, 43, 44 Устава муниципального образования «Город Калуга» ПОСТАНОВЛЯЮ:

1. Внести в административный регламент предоставления муниципальной услуги по выдаче разрешения на вступление в брак лицам, достигшим возраста шестнадцати лет, но не достигшим брачного возраста, утвержденный постановлением Городской Управы города Калуги от 14.08.2012 № 307-п (далее – административный регламент), следующие изменения:

1.1. Пункт 1.2 раздела 1 административного регламента дополнить абзацем

следующего содержания:

«Заявители могут обратиться за предоставлением муниципальной услуги в отдел по охране прав несовершеннолетних, недееспособных и патронажу города Калуги либо в ГБУ Калужской области «Многофункциональный центр предоставления государственных и муниципальных услуг Калужской области» (далее – многофункциональный центр). Организация предоставления муниципальной услуги в многофункциональном центре осуществляется в соответствии с Федеральным законом от 27.07.2010 № 210-ФЗ «Об организации предоставления государственных и муниципальных услуг», на основании соглашения о взаимодействии, заключенного Городской Управой города Калуги с многофункциональным центром».

1.2. Пункт 1.3 раздела 1 административного регламента дополнить абзацами следующего содержания:

«Информация о месте нахождения и графике работы многофункционального центра:

- адреса и графики работы центров и офисов многофункционального центра указаны на официальном сайте многофункционального центра: <https://kmfc40.ru/departs.php>;

- адрес электронной почты многофункционального центра: mail@kmfc40.ru;

- официальный сайт многофункционального центра: <http://kmfc40.ru>;

- телефон «горячей линии» многофункционального центра: 8-800-450-11-60 (звонок по России бесплатный)».

1.3. Во втором абзаце пункта 2.2 раздела 2 административного регламента слова «Уполномоченный орган» заменить словами «Уполномоченный орган и многофункциональный центр».

1.4. Десятый абзац пункта 2.2 раздела 2 административного регламента изложить в новой редакции:

«- выявление документально подтвержденного факта (признаков) ошибочного или противоправного действия (бездействия) должностного лица уполномоченного органа, муниципального служащего, работника многофункционального центра при первоначальном отказе в приеме документов, необходимых для предоставления муниципальной услуги, либо в предоставлении муниципальной услуги, о чем в письменном виде за подписью руководителя уполномоченного органа, руководителя многофункционального центра при первоначальном отказе в приеме документов, необходимых для предоставления муниципальной услуги, уведомляется заявитель, а также приносятся извинения за доставленные неудобства»;

1.5. В пунктах 2.4, 2.8, 2.16 раздела 2 административного регламента, в подпункте 3.2.1 пункта 3.2 раздела 3 административного регламента, в пункте 4.1 раздела 4 административного регламента, по тексту раздела 5 административного регламента слова «отдел по охране прав несовершеннолетних, недееспособных и патронажу города Калуги» заменить словами «уполномоченный орган» в соответствующих падежах.

1.6. Подпункт 2.4.2 пункта 2.4 раздела 2, пункт 2.7 раздела 2, пункт 2.10 раздела 2 административного регламента исключить.

1.7. Пункт 2.5 раздела 2 административного регламента дополнить абзацем следующего содержания:

«Нормативные правовые акты, регулирующие порядок предоставления муниципальной услуги, информация о порядке досудебного (внесудебного) обжалования решений и действий (бездействия) уполномоченного органа, а также должностных лиц, муниципальных служащих, работников размещаются на официальном сайте Городской Управы города Калуги, а также в региональной государственной информационной системе «Портал государственных и муниципальных услуг Калужской области».

1.8. Первый абзац пункта 2.8 раздела 2 административного регламента изложить в новой редакции:

«2.8. Перечень документов, необходимых для предоставления муниципальной услуги, которые заявитель представляет самостоятельно»;

1.9. Пункт 2.8 раздела 2 административного регламента дополнить абзацем следующего содержания:

«Заявитель может представить документы, необходимые для получения муниципальной услуги, через многофункциональный центр. Информация об особенностях предоставления муниципальной услуги через многофункциональный центр представлена в пункте 3.4 раздела 3 настоящего административного регламента».

1.10. Пункт 2.15 раздела 2 административного регламента изложить в новой редакции:

«2.15. Срок регистрации запроса заявителя о предоставлении муниципальной услуги в уполномоченном органе составляет не более 15 минут. Срок регистрации запроса в случае обращения заявителя в многофункциональный центр составляет не более 1 рабочего дня в соответствии с соглашением о взаимодействии, заключенным Городской Управой города Калуги с многофункциональным центром».

1.11. Подпункт 2.17.3 пункта 2.17 раздела 2 административного регламента изложить в новой редакции:

«2.17.3. Требования к доступности и качеству муниципальной услуги:

- наличие различных каналов получения информации о предоставлении муниципальной услуги;

- транспортная доступность мест предоставления муниципальной услуги;

- соблюдение сроков ожидания в очереди при предоставлении муниципальной услуги;

- соблюдение сроков предоставления муниципальной услуги;

- профессиональная подготовка сотрудников уполномоченного органа;

- наличие информации о порядке предоставления муниципальной услуги на официальном сайте Городской Управы города Калуги (www.kaluga-gov.ru);

- возможность подачи документов для предоставления муниципальной услуги через многофункциональный центр».

1.12. Наименование раздела 3 административного регламента изложить в новой редакции:

«3. Состав, последовательность и сроки выполнения административных процедур (действий), требования к порядку их выполнения, в том числе особенности выполнения административных процедур в многофункциональном центре».

1.13. Раздел 3 административного регламента дополнить новым пунктом 3.4 следующего содержания:

«3.4. Особенности выполнения административных процедур в многофункциональном центре.

В предоставлении муниципальной услуги участвует многофункциональный центр на основании соглашения о взаимодействии, заключенного между многофункциональным центром и Городской Управой города Калуги.

Предоставление муниципальной услуги в многофункциональном центре вклю-

чает следующие административные процедуры:

1) прием, проверка заявления и документов, необходимых для предоставления муниципальной услуги.

Основанием для начала выполнения административной процедуры является обращение заявителя с заявлением и необходимыми документами в многофункциональный центр.

При обращении заявителя сотрудник многофункционального центра, ответственный за прием и регистрацию документов заявителя, принимает заявление и регистрирует его в автоматизированной информационной системе в порядке, установленном инструкцией по делопроизводству в многофункциональном центре.

Специалист многофункционального центра:

- выдает заявителю расписку в приеме документов;

- направляет заявление и поступившие от заявителя документы в уполномоченный орган посредством курьерской службы.

Максимальный срок выполнения административной процедуры составляет 1 рабочий день.

Результатом выполнения административной процедуры является передача заявления и документов, необходимых для предоставления муниципальной услуги, в уполномоченный орган.

2) выдача документов заявителю по результатам предоставления муниципальной услуги через многофункциональный центр.

Основанием для начала выполнения административной процедуры является поступление в многофункциональный центр распоряжения заведующего отделом по охране прав несовершеннолетних, недееспособных и патронажу города Калуги о разрешении на вступление в брак, являющегося результатом предоставления муниципальной услуги, либо письма об отказе в предоставлении муниципальной услуги, оригинал которого направляется уполномоченным органом заявителю по почте.

Распоряжение заведующего отделом по охране прав несовершеннолетних, недееспособных и патронажу города Калуги о разрешении на вступление в брак, являющееся результатом предоставления муниципальной услуги, специалисты уполномоченного органа передают в многофункциональный центр с учетом соблюдения срока предоставления муниципальной услуги, указанного в пункте 2.4 раздела 2 настоящего административного регламента.

Специалист многофункционального центра, ответственный за уведомление заявителя, в течение 1 рабочего дня со дня поступления документов из уполномоченного органа информирует заявителя посредством телефонной связи о результате предоставления муниципальной услуги.

Результатом выполнения действий в рамках административной процедуры является выдача заявителю документов по результатам предоставления муниципальной услуги.

Специалисты многофункционального центра несут ответственность за действия (бездействие), осуществляемые в ходе организации муниципальной услуги, в порядке и по основаниям, предусмотренным действующим законодательством».

1.14. Абзац 1 подпункта 5.2.1 административного регламента изложить в следующей редакции:

«5.2.1. Жалоба подается в письменной форме на бумажном носителе, в электронной форме в Городскую Управу города Калуги, уполномоченный орган, многофункциональный центр. В электронном виде жалоба может быть подана заявителем посредством Портала госуслуг (раздел «Досудебное обжалование» <https://do.gosuslugi.ru>)».

1.15. Абзац 7 подпункта 5.2.1 пункта 5.2 административного регламента изложить в новой редакции:

«Особенности подачи и рассмотрения жалоб на решения и действия (бездействие) Городской Управы города Калуги, Городского Головы города Калуги, заместителя Городского Головы города Калуги, уполномоченного органа, его должностных лиц и муниципальных служащих установлены постановлением Городской Управы города Калуги от 14.03.2012 № 63-п «Об утверждении Положения о подаче и рассмотрении жалоб на решения и действия (бездействие) Городской Управы города Калуги, органов Городской Управы города Калуги, предоставляющих муниципальные услуги от имени Городской Управы города Калуги, и их должностных лиц и муниципальных служащих при предоставлении муниципальной услуги».

1.16. Подпункт 5.2.1 пункта 5.2 раздела 5 административного регламента дополнить абзацем следующего содержания:

«При поступлении жалобы в многофункциональный центр он обеспечивает ее передачу в уполномоченный орган в сроки, установленные соглашением о взаимодействии между многофункциональным центром и Городской Управой города Калуги».

2. Настоящее постановление вступает в силу после его официального опубликования.

3. Контроль за исполнением настоящего постановления возложить на отдел по охране прав несовершеннолетних, недееспособных и патронажу города Калуги.

Городской Голова города Калуги Д.А.ДЕНИСОВ



**РОССИЙСКАЯ ФЕДЕРАЦИЯ
КАЛУЖСКАЯ ОБЛАСТЬ
ГОРОДСКАЯ УПРАВА ГОРОДА КАЛУГИ
ПОСТАНОВЛЕНИЕ**

от 11.10.2024

№ 333-П

О внесении изменений в постановление Городской Управы города Калуги от 24.01.2018 № 21-п «Об утверждении проекта планировки территории и проекта межевания территории в районе д.Чижовка»

На основании письма общества с ограниченной ответственностью Специализированный застройщик «ДРАЙВЕР» от 25.09.2024, в соответствии со статьями 41, 45, 46 Градостроительного кодекса Российской Федерации, статьями 36, 44 Устава муниципального образования «Город Калуга», в связи с допущенной технической ошибкой ПОСТАНОВЛЯЮ:

1. Внести в приложение 1 к постановлению Городской Управы города Калуги от 24.01.2018 № 21-п «Об утверждении проекта планировки территории и проекта межевания территории в районе д.Чижовка» следующие изменения:

- в строке 2 столбца 7 таблицы 2 заменить цифру «90/45» на цифру «90/44»;
- в пункте 2.3.1 «Объекты для хранения индивидуального транспорта» слова «- 45 машиномест на открытых автостоянках в границах зоны планируемого размещения десятиэтажного жилого дома № 1а» заменить на слова «- 44 машиноместа на открытых автостоянках в границах зоны планируемого размещения десятиэтажного жилого дома № 1а».

2. Проект планировки территории в районе д.Чижовка в редакции настоящего постановления подлежит официальному опубликованию в газете «Калужская неделя» и размещению на официальном сайте Городской Управы города Калуги в сети Интернет в течение семи дней с момента принятия настоящего постановления.

3. Настоящее постановление вступает в силу после его официального опубликования.

4. Контроль за исполнением настоящего постановления возложить на управление архитектуры, градостроительства и земельных отношений города Калуги.

Городской Голова города Калуги **Д.А.ДЕНИСОВ**



РОССИЙСКАЯ ФЕДЕРАЦИЯ
КАЛУЖСКАЯ ОБЛАСТЬ
ГОРОДСКАЯ УПРАВА ГОРОДА КАЛУГИ
ПОСТАНОВЛЕНИЕ

от 11.10.2024

№ 331-П

Об утверждении Порядка подготовки и согласования проекта решения о заключении контракта, предметом которого является одновременно выполнение работ по проектированию, строительству и вводу в эксплуатацию объекта капитального строительства, муниципальной собственности муниципального образования «Город Калуга»

В соответствии с частью 16.1 статьи 34 Федерального закона от 05.04.2013 № 44-ФЗ «О контрактной системе в сфере закупок товаров, работ, услуг для обеспечения государственных и муниципальных нужд», пунктом 3 Правил заключения контрактов, предметом которых является одновременно выполнение работ по проектированию, строительству и вводу в эксплуатацию объектов капитального строительства, утвержденных постановлением Правительства Российской Федерации от 12.05.2017 № 563, статьями 36, 43 Устава муниципального образования «Город Калуга» ПОСТАНОВЛЯЮ:

1. Утвердить Порядок подготовки и согласования проекта решения о заключении контракта, предметом которого является одновременно выполнение работ по проектированию, строительству и вводу в эксплуатацию объекта капитального строительства, муниципальной собственности муниципального образования «Город Калуга» (приложение).

2. Настоящее постановление вступает в силу после его официального опубликования.

3. Контроль за исполнением настоящего постановления оставляю за собой.

Городской Голова города Калуги **Д.А.ДЕНИСОВ**

Приложение к постановлению Городской Управы города Калуги от 11.10.2024 № 331-П

ПОРЯДОК подготовки и согласования проекта решения о заключении контракта, предметом которого является одновременно выполнение работ по проектированию, строительству и вводу в эксплуатацию объекта капитального строительства, муниципальной собственности муниципального образования «Город Калуга»

1. Общие положения

1.1. Настоящий порядок устанавливает процедуру подготовки и согласования проекта решения о заключении контракта, предметом которого является одновременно выполнение работ по проектированию, строительству и вводу в эксплуатацию объекта капитального строительства, муниципальной собственности муниципального образования «Город Калуга» (далее – проект решения), принимаемого Главой городского самоуправления города Калуги.

1.2. Проект решения подготавливает главный распорядитель средств бюджета муниципального образования «Город Калуга», наделенный в установленном порядке полномочиями в соответствующей сфере ведения (далее – главный распорядитель).

2. Подготовка проекта решения

2.1. Главный распорядитель осуществляет подготовку проекта решения в форме проекта распоряжения Главы городского самоуправления Города Калуги (далее - проект распоряжения).

2.2. Проект распоряжения должен содержать:

1. Наименование объекта капитального строительства согласно решению об осуществлении бюджетных инвестиций в отношении такого объекта, принятому в установленном порядке.

2. Наименование заказчика.

3. Мощность объекта капитального строительства.

4. Срок ввода в эксплуатацию объекта капитального строительства.

5. Предполагаемую (предельную) стоимость строительства объекта капитального строительства в соответствии с заключением технологического и ценового аудита обоснования инвестиций, осуществляемых в инвестиционный проект по созданию объекта капитального строительства муниципальной собственности, в отношении которого планируется заключение контракта, которая не должна превышать соответствующую стоимость, указанную в решении об осуществлении бюджетных инвестиций в отношении такого объекта. В случае ее превышения необходимо внесение в установленном порядке изменений в решение об осуществлении бюджетных инвестиций до принятия решения о заключении контракта.

2.3. Проект распоряжения может предусматривать заключение нескольких контрактов.

2.4. Обязательным условием принятия распоряжения является:

2.4.1. Наличие заключения по результатам проведенного в порядке, установ-

ленном Правительством Российской Федерации, технологического и ценового аудита обоснований инвестиций, осуществляемых в инвестиционный проект по созданию объекта капитального строительства, в отношении которого планируется заключение контракта.

2.4.2. Наличие решения об осуществлении бюджетных инвестиций, принятого в отношении объекта контракта в установленном порядке.

2.5. Согласование проекта распоряжения с сопроводительным письмом на имя Главы городского самоуправления города Калуги осуществляется в порядке, предусмотренном распоряжением Городской Управы города Калуги от 13.06.2019 № 123-р «Об утверждении регламента по определению порядка подготовки, согласования, подписания и регистрации проектов исходящих документов за подписью Городского Головы города Калуги с использованием системы электронного документооборота и делопроизводства». Проект распоряжения подлежит обязательному согласованию с управлением экономики и имущественных отношений города Калуги, управлением финансов города Калуги.

2.6. Внесение изменений в распоряжение осуществляется в порядке, установленном настоящим порядком для его принятия.



РОССИЙСКАЯ ФЕДЕРАЦИЯ
КАЛУЖСКАЯ ОБЛАСТЬ
ГОРОДСКАЯ УПРАВА ГОРОДА КАЛУГИ
ПОСТАНОВЛЕНИЕ

от 09.10.2024

№ 330-П

Об утверждении порядка принятия решений об осуществлении бюджетных инвестиций на подготовку обоснования инвестиций и проведение его технологического и ценового аудита за счет средств бюджета муниципального образования «Город Калуга» и порядка их предоставления

В соответствии с пунктом 3.1 статьи 79 Бюджетного кодекса Российской Федерации, статьями 36, 43 Устава муниципального образования «Город Калуга» ПОСТАНОВЛЯЮ:

1. Утвердить порядок принятия решений об осуществлении бюджетных инвестиций на подготовку обоснования инвестиций и проведение его технологического и ценового аудита за счет средств бюджета муниципального образования «Город Калуга» и порядка их предоставления (приложение).

2. Настоящее постановление вступает в силу после его официального опубликования.

3. Контроль за исполнением настоящего постановления оставляю за собой.

Городской Голова города Калуги **Д.А.ДЕНИСОВ**

Приложение к постановлению Городской Управы города Калуги от 09.10.2024 № 330-П

Порядок принятия решений об осуществлении бюджетных инвестиций на подготовку обоснования инвестиций и проведение его технологического и ценового аудита за счет средств бюджета муниципального образования «Город Калуга» и порядок их предоставления

1. Настоящий порядок устанавливает правила принятия решений об осуществлении бюджетных инвестиций из бюджета муниципального образования «Город Калуга» на подготовку обоснования инвестиций и проведение его технологического и ценового аудита в отношении объектов капитального строительства, в случае если подготовка такого обоснования является обязательной в соответствии с законодательством Российской Федерации, и порядок их предоставления (далее - бюджетные инвестиции).

2. Инициатором подготовки проекта решения об осуществлении бюджетных инвестиций на подготовку обоснования инвестиций и проведение его технологического и ценового аудита (далее - проект решения) выступает главный распорядитель средств бюджета муниципального образования «Город Калуга», наделенный полномочиями в соответствующей сфере деятельности (далее - главный распорядитель средств).

3. Проект решения может быть принят в отношении нескольких объектов капитального строительства.

4. Проект решения должен содержать следующую информацию об объекте капитального строительства, в отношении которого будет осуществляться подготовка обоснования инвестиций и проведение его технологического и ценового аудита:

4.1. Наименование объекта капитального строительства в соответствии с проектом задания на проектирование объекта капитального строительства.

4.2. Направление инвестирования в объект капитального строительства (одновременное выполнение работ по проектированию, строительству, вводу в эксплуатацию).

4.3. Наименование главного распорядителя.

4.4. Наименование муниципального заказчика.

4.5. Срок подготовки обоснования инвестиций и проведения технологического и ценового аудита.

4.6. Общий (предельный) объем бюджетных инвестиций, определенный в соответствии с правилами заключения контрактов, предметом которых является одновременно выполнение работ по проектированию, строительству и вводу в эксплуатацию объектов капитального строительства, утвержденными постановлением Правительства Российской Федерации от 12.05.2017 № 563 (далее – правила).

5. Проект решения подлежит обязательному согласованию с управлением экономики и имущественных отношений города Калуги и управлением финансов города Калуги в установленном порядке.

6. Главный распорядитель средств одновременно с проектом решения представляет в управление экономики и имущественных отношений города Калуги и управление финансов города Калуги следующие документы:

6.1. Краткую характеристику объекта капитального строительства, содержащую сведения, указанные в пункте 4 настоящего порядка.

6.2. Обоснование невозможности подготовки обоснования инвестиций и проведения его технологического и ценового аудита без предоставления средств бюджета муниципального образования «Город Калуга».

7. Решение об осуществлении бюджетных инвестиций принимается в форме правового акта Городской Управы города Калуги.

8. Результатом осуществления бюджетных инвестиций на подготовку обоснования инвестиций и проведение его технологического и ценового аудита за счет средств бюджета муниципального образования «Город Калуга» является заключение технологического и ценового аудита обоснования инвестиций, подготовленное в соответствии с правилами.

9. После принятия решения об осуществлении бюджетных инвестиций главный распорядитель средств не позднее десяти рабочих дней с момента принятия решения, указанного в пункте 7 настоящего порядка, заключает с получателями бюджетных инвестиций соглашения в соответствии с бюджетным законодательством.

10. Операции с бюджетными инвестициями учитываются на лицевых счетах, открываемых получателям в управлении финансов города Калуги.

11. Финансирование расходов, связанных с осуществлением бюджетных инвестиций на подготовку обоснования инвестиций и проведение его технологического и ценового аудита, осуществляется за счет средств бюджета муниципального образования «Город Калуга».

12. Объем предоставляемых бюджетных инвестиций должен соответствовать объему лимитов бюджетных обязательств, доведенному главному распорядителю средств на соответствующий финансовый год и плановый период, в установленном порядке.



**РОССИЙСКАЯ ФЕДЕРАЦИЯ
КАЛУЖСКАЯ ОБЛАСТЬ
ГОРОДСКАЯ УПРАВА ГОРОДА КАЛУГИ
ПОСТАНОВЛЕНИЕ**

от 09.10.2024

№ 325-П

О внесении изменений в постановление Городской Управы города Калуги от 29.09.2024 № 286-п «Об утверждении проекта межевания территории в границе территориальной зоны жилой застройки смешанной этажности (Ж-3) в районе улиц Баррикад, Ленина, Московской»

В соответствии со статьями 41, 45, 46 Градостроительного кодекса Российской Федерации, статьями 36, 44 Устава муниципального образования «Город Калуга», в связи с допущенной технической ошибкой ПОСТАНОВЛЯЮ:

1. Внести изменение в постановление Городской Управы города Калуги от 29.08.2024 № 286-п «Об утверждении проекта межевания территории в границе территориальной зоны жилой застройки смешанной этажности (Ж-3) в районе улиц Баррикад, Ленина, Московской» (далее - постановление), изложив строку 3 таблицы «Перечень, и сведения о площади образуемых земельных участков, которые будут отнесены к территории общего пользования, возможные способы их образования, вид разрешенного использования образуемых земельных участков» в новой редакции:

«ЗУ16	образование земельного участка из земель, находящихся в государственной или муниципальной собственности	88	Земли населенных пунктов	Улично-дорожная сеть (12.0.1)	г. Калуга	-»
-------	---	----	--------------------------	-------------------------------	-----------	----

2. Проект межевания территории в границе территориальной зоны жилой застройки смешанной этажности (Ж-3) в районе улиц Баррикад, Ленина, Московской, утвержденный постановлением, в редакции настоящего постановления подлежит официальному опубликованию в газете «Калужская неделя» и размещению на официальном сайте Городской Управы города Калуги в сети Интернет в течение семи дней с момента принятия настоящего постановления.

3. Настоящее постановление вступает в силу после его официального опубликования.

4. Контроль за исполнением настоящего постановления возложить на управление архитектуры, градостроительства и земельных отношений города Калуги.

Городской Голова города Калуги Д.А.ДЕНИСОВ



**РОССИЙСКАЯ ФЕДЕРАЦИЯ
КАЛУЖСКАЯ ОБЛАСТЬ
ГОРОДСКАЯ УПРАВА ГОРОДА КАЛУГИ
ПОСТАНОВЛЕНИЕ**

от 09.10.2024

№ 327-П

О внесении изменений в некоторые постановления Городской Управы города Калуги

В соответствии с Федеральным законом от 27.07.2010 № 210-ФЗ «Об организации предоставления государственных и муниципальных услуг», статьями 38, 43 Устава муниципального образования «Город Калуга» ПОСТАНОВЛЯЮ:

1. Внести в административный регламент предоставления муниципальной услуги по выдаче разрешения на вырубку зеленых насаждений, повреждение, уничтожение газонов, цветников на территории муниципального образования «Город Калуга», утвержденный постановлением Городской Управы города Калуги от 29.06.2012 № 239-п (далее — административный регламент № 239-п), следующие изменения:

1.1. По тексту пункта 2.2, пункта 2.3 раздела 2, подпункта 3.3.3 пункта 3.3, подпункта 3.5.3 пункта 3.5 раздела 3 административного регламента № 239-п слова «заместитель Городского Головы - начальник управления» заменить словами «первый заместитель Городского Головы - начальник управления» в соответствующих падежах.

1.2. В пунктах 4.1, 4.3 раздела 4 административного регламента № 239-п слова «начальником управления» заменить словами «первым заместителем Городского Головы – начальником управления» в соответствующих падежах.

1.3. В приложениях 2, 3 к административному регламенту № 239-п слова «За-

местителю Городского Головы - начальнику управления городского хозяйства города Калуги» заменить словами «Первому заместителю Городского Головы - начальнику управления городского хозяйства города Калуги».

2. Внести в административный регламент предоставления муниципальной услуги по предоставлению места для захоронения (перезахоронения) под погребение умершего и выдаче разрешения на погребение, утвержденный постановлением Городской Управы города Калуги от 22.01.2019 № 22-п (далее - административный регламент № 22-п), следующие изменения:

2.1. В подпункте 1.3.1 пункта 1.3 раздела 1 административного регламента № 22-п слова «Электронный муниципалитет» заменить словами «Оказание услуг».

2.2. Подпункт «г)» пункта 2.2 раздела 2 административного регламента № 22-п изложить в новой редакции:

«г) выявление документально подтвержденного факта (признаков) ошибочного или противоправного действия (бездействия) должностного лица Городской Управы города Калуги, управления, муниципального служащего при первоначальном отказе в приеме документов, необходимых для предоставления муниципальной услуги, либо в предоставлении муниципальной услуги, о чем в письменном виде за подписью первого заместителя Городского Головы - начальника управления при первоначальном отказе в приеме документов, необходимых для предоставления муниципальной услуги, уведомляется заявитель, а также приносятся извинения за доставленные неудобства».

2.3. В пункте 2.4 административного регламента № 22-п слова «30 рабочих дней» заменить словами «10 рабочих дней».

2.4. В подпункте 3.2.2 пункта 3.2 раздела 3 административного регламента № 22-п слова «28 рабочих дней» заменить словами «8 рабочих дней».

2.5. В подпункте 3.2.3 пункта 3.2 раздела 3 административного регламента № 22-п слова «30 рабочих дней» заменить словами «1 рабочий день».

2.6. В пункте 4.1, 4.3 раздела 4 административного регламента № 22-п слова «заместитель Городского Головы - начальник управления городского хозяйства города Калуги» заменить словами «первый заместитель Городского Головы - начальник управления городского хозяйства города Калуги» в соответствующих падежах.

2.7. В подпункте 5.2.5 пункта 5.2 административного регламента № 22-п слова «многофункциональным центром» исключить.

2.8. В приложениях 1, 2, 3, 4 к административному регламенту № 22-п слова «Заместителю Городского Головы - начальнику управления городского хозяйства города Калуги» заменить словами «Первому заместителю Городского Головы - начальнику управления городского хозяйства города Калуги».

3. Настоящее постановление вступает в силу после его официального опубликования.

4. Контроль за исполнением настоящего постановления возложить на управление городского хозяйства города Калуги.

Городской Голова города Калуги Д.А.ДЕНИСОВ



**РОССИЙСКАЯ ФЕДЕРАЦИЯ
КАЛУЖСКАЯ ОБЛАСТЬ
ГОРОДСКАЯ УПРАВА ГОРОДА КАЛУГИ
ПОСТАНОВЛЕНИЕ**

от 09.10.2024

№ 328-П

О внесении изменения в постановление Городской Управы города Калуги от 27.12.2017 № 439-п «Об утверждении муниципальной программы муниципального образования «Город Калуга» «Формирование современной городской среды»

В соответствии с постановлением Правительства Российской Федерации от 10.02.2017 № 169 «Об утверждении Правил предоставления и распределения субсидий из федерального бюджета бюджетам субъектов Российской Федерации и муниципальных программ формирования современной городской среды», статьями 38, 44 Устава муниципального образования «Город Калуга», на основании решения Городской Думы города Калуги от 13.12.2023 № 300 «О бюджете муниципального образования «Город Калуга» на 2024 год и плановый период 2025 и 2026 годов», постановления Городской Управы города Калуги от 02.08.2013 № 220-п «Об утверждении положения о порядке принятия решения о разработке муниципальных программ муниципального образования «Город Калуга», их формирования, реализации и проведения оценки эффективности реализации» ПОСТАНОВЛЯЮ:

1. Внести в муниципальную программу муниципального образования «Город Калуга» «Формирование современной городской среды», утвержденную постановлением Городской Управы города Калуги от 27.12.2017 № 439-п (далее – муниципальная программа), следующее изменение:

1.1. Приложение 8 к муниципальной программе после слов: «Перечень общественных территорий, подлежащих благоустройству в первоочередном порядке в 2024 году

Благоустройство территории, прилегающей к Яченскому водохранилищу» дополнить словами:

«Перечень общественных территорий, подлежащих благоустройству в первоочередном порядке в 2025 году.

Благоустройство территории, прилегающей к Яченскому водохранилищу. 2 этап».

2. Настоящее постановление вступает в силу после его официального опубликования и распространяет свое действие на правоотношения, возникшие с 02.05.2024.

3. Контроль за исполнением настоящего постановления возложить на управление городского хозяйства города Калуги.

Городской Голова города Калуги Д.А.Денисов



**РОССИЙСКАЯ ФЕДЕРАЦИЯ
КАЛУЖСКАЯ ОБЛАСТЬ
ГОРОДСКАЯ УПРАВА ГОРОДА КАЛУГИ
ПОСТАНОВЛЕНИЕ**

от 09.10.2024

№ 326-П

О внесении изменения в постановление Городской Управы города Калуги от 31.12.2015 № 398-п «Об утверждении документа планирования регулярных перевозок пассажиров и багажа автомобильным транспортом и городским наземным электрическим транспортом по муниципальным маршрутам регулярных перевозок на территории муниципального образования «Город Калуга»

В целях создания условий для предоставления транспортных услуг населению, реализации Федерального закона от 13.07.2015 № 220-ФЗ «Об организации регулярных перевозок пассажиров и багажа автомобильным транспортом и городским наземным электрическим транспортом в Российской Федерации и о внесении изменений в отдельные законодательные акты Российской Федерации», в соответствии с пунктом 7 части 1 статьи 16 Федерального закона от 06.10.2003 № 131-ФЗ «Об общих принципах организации местного самоуправления в Российской Федерации», пунктом 13 части 1 статьи 38 Устава муниципального образования «Город Калуга» ПОСТАНОВЛЯЮ:

1. Внести изменение в постановление Городской Управы города Калуги от 31.12.2015 № 398-п «Об утверждении документа планирования регулярных перевозок пассажиров и багажа автомобильным транспортом и городским наземным электрическим транспортом по муниципальным маршрутам регулярных перевозок на территории муниципального образования «Город Калуга», изложив приложение к нему в новой редакции (приложение).

2. Настоящее постановление вступает в силу после официального опубликования.

3. Контроль за исполнением настоящего постановления оставляю за собой.

Городской Голова города Калуги Д.А.ДЕНИСОВ

Приложение к постановлению Городской Управы города Калуги от 09.10.2024 № 326-П

ДОКУМЕНТ ПЛАНИРОВАНИЯ РЕГУЛЯРНЫХ ПЕРЕВОЗОК ПассажиРОВ И БАГАЖА АВТОМОБИЛЬНЫМ ТРАНСПОРТОМ И ГОРОДСКИМ НАЗЕМНЫМ ЭЛЕКТРИЧЕСКИМ ТРАНСПОРТОМ ПО МУНИЦИПАЛЬНЫМ МАРШРУТАМ РЕГУЛЯРНЫХ ПЕРЕВОЗОК НА ТЕРРИТОРИИ МУНИЦИПАЛЬНОГО ОБРАЗОВАНИЯ «ГОРОД КАЛУГА»

1. Общие положения политики в области организации регулярных перевозок пассажиров и багажа автомобильным транспортом и городским наземным электрическим транспортом по муниципальным маршрутам регулярных перевозок на территории муниципального образования «Город Калуга»

1.1. Документ планирования регулярных перевозок пассажиров и багажа автомобильным транспортом и городским наземным электрическим транспортом по муниципальным маршрутам регулярных перевозок на территории муниципального образования «Город Калуга» на период с 2020 по 2026 годы (далее - документ планирования) разработан в соответствии с Федеральными законами от 6.10.2003 № 131-ФЗ «Об общих принципах организации местного самоуправления в Российской Федерации», от 08.11.2007 № 259-ФЗ «Устав автомобильного транспорта и городского наземного электрического транспорта», от 13.07.2015 № 220-ФЗ «Об организации регулярных перевозок пассажиров и багажа автомобильным транспортом и городским наземным электрическим транспортом в Российской Федерации и о внесении изменений в отдельные законодательные акты Российской Федерации» и другими федеральными законами и иными нормативными правовыми актами Российской Федерации, Калужской области и муниципального образования «Город Калуга».

1.2. Целями развития регулярных перевозок пассажиров и багажа автомобильным транспортом по маршрутам регулярных перевозок на период с 2020 по 2026 годы являются:

- повышение уровня удовлетворенности населения транспортным обслуживанием;
- внедрение безналичной системы оплаты проезда;
- повышение безопасности транспортного обслуживания населения;
- повышение транспортной доступности удаленных районов;
- повышение удобства, комфортности и привлекательности транспорта общего пользования на территории муниципального образования «Город Калуга»;
- повышение регулярности движения транспорта общего пользования по маршрутам регулярных перевозок;
- снижение загрузки улично-дорожной сети в центральной части города;
- улучшение транспортного обслуживания граждан, относящихся к маломобильным группам населения;
- внедрение современных информационных технологий в сфере регулярных перевозок транспортом общего пользования;
- совершенствование транспортной инфраструктуры и контроля за осуществлением регулярных перевозок транспортом общего пользования.

1.3. В рамках достижения указанных целей приоритетами развития регулярных перевозок являются:

1.3.1. Формирование маршрутной сети регулярных перевозок пассажиров и багажа автомобильным транспортом по маршрутам регулярных перевозок (далее - маршрутная сеть) с учетом снижения дублирования маршрутов, установленных для осуществления транспортного обслуживания населения по регулируемым тарифам, и маршрутов, установленных для осуществления транспортного обслуживания населения по нерегулируемым тарифам.

Формирование маршрутной сети осуществляется уполномоченным органом в сфере транспортного обслуживания населения - управлением городского хозяйства города Калуги (далее - уполномоченный орган) с учетом:

- сведений о развитии микрорайонов города и (или) создании центров притяжения пассажиропотоков на территории муниципального образования «Город Калуга», изменении пассажиропотоков, сведений о формировании дорожной и транспортной инфраструктуры;

- проведенного анализа пассажиропотоков и интенсивности на маршрутах регулярных перевозок.

1.3.2. Развитие транспортной инфраструктуры для обеспечения регулярных перевозок пассажиров и багажа автомобильным транспортом по маршрутам регулярных перевозок планируется в соответствии с муниципальной программой муниципального образования «Город Калуга» «Развитие транспортной системы и безопасность дорожного движения» с учетом текущего состояния и перспективного развития дорожной инфраструктуры и объектов транспортной инфраструктуры для обслуживания пассажиров.

1.3.3. Повышение эффективности системы управления и контроля за осуществлением регулярных перевозок по маршрутам регулярных перевозок реализуется уполномоченным органом посредством контроля и мониторинга за осуществлением регулярных перевозок с использованием данных системы ГЛОНАСС.

2. Параметры маршрутной сети на период планирования и проблемы организации регулярных перевозок пассажиров и багажа автомобильным транспортом и городским наземным электрическим транспортом по маршрутам регулярных перевозок

2.1. Транспорт общего пользования на территории муниципального образования «Город Калуга» представлен автобусами и троллейбусами.

2.2. Маршрутная сеть муниципального образования «Город Калуга» состоит из 66 автобусных и 11 троллейбусных маршрутов.

Маршруты обслуживаются 564 ед. (без резерва) подвижного состава, в т.ч. большой, средней, малой вместимости и троллейбусами.

Транспортные средства класса М2 представлены коммерческими фургонами Peugeot «Boxer», Citroen «Jumper», Fiat «Ducato», ГАЗ экологического класса ЕВРО-4 и выше, что соответствует требованиям Социального стандарта транспортного обслуживания населения при осуществлении перевозок пассажиров и багажа автомобильным транспортом и городским наземным электрическим транспортом (утвержден распоряжением Минтранса России от 31.01.2017 № НА-19-Р).

Транспортные средства класса М3 представлены автобусами средней вместимости марки ПАЗ и его различными модификациями, а также автобусами большой вместимости марки НЕФАЗ, ЛиАЗ и их различными модификациями. Существующие автобусы данных марок отвечают классу экологической безопасности ЕВРО-4 и выше, что отвечает существующим требованиям.

Средний коэффициент выпуска автобусов на линию - 0,8.

Среднегодовой коэффициент наполнения подвижного состава - 0,5.

Протяженность улично-дорожной сети, по которой проходят автобусные маршруты, - 751,28 км, троллейбусные маршруты - 102,9 км.

Средняя дальность поездки на общественном транспорте составляет 5,6 км. Подвижность населения при использовании общественного пассажирского транспорта составляет в среднем 257 поездок на 1 жителя в месяц.

Общая протяженность маршрутов общественного транспорта составляет 854,18 км, протяженность улично-дорожной сети, по которой проходят маршруты общественного транспорта, - 182 км. Адресный перечень улиц муниципального образования «Город Калуга», по которым осуществляются регулярные перевозки пассажиров, указан в таблице 1.

Таблица 1 - Адресный перечень улиц муниципального образования «Город Калуга», по которым осуществляются регулярные перевозки пассажиров

№ п/п	Вид элемента улично-дорожной сети	Наименование
1	проезд	2-й Автомобильный
2	проезд	3-й Академический
3	улица	40-летия Октября
4	улица	65 лет Победы
5	улица	Автомобильная
6	улица	Азаровская
7	улица	Академика Королева
8	улица	Андрея Алешина
9	улица	Анненки
10	улица	Аэропортовская
11	улица	Баженова
12	улица	Баррикад
13	улица	Билибина
14	улица	Болдина
15	улица	Большевиков
16	улица	Бориса Литвинчука
17	улица	Братьев Луканиных
18	улица	Буровая
19	улица	Бутомы
20	улица	Верховая
21	улица	Взлетная
22	улица	Вишневого
23	улица	Владимира Козлова
24	площадь	Вокзальная
25	улица	Гагарина
26	улица	Генерала Попова
27	улица	Герцена
28	улица	Глаголева
29	улица	Городенская
30	переулок	Гостинорядский
31	шоссе	Габцево
32	улица	Гурьянова
33	улица	Дорожная
34	улица	Дружбы
35	улица	Ждамирская
36	улица	Железняки
37	улица	Заводская
38	улица	Зерновая
39	улица	Калинина
40	улица	Калуга-Бор
41	улица	Карла Либкнехта
42	площадь	Карла Маркса
43	улица	Киевка
44	улица	Кирова
45	улица	Комфортная
46	улица	Космонавта Комарова
47	улица	Кубяка
48	улица	Курсантов
49	улица	Кутузова
50	улица	Ленина
51	улица	Лесная
52	улица	Луначарского
53	улица	Майская

54	улица	Малоярославецкая
55	улица	Маршала Жукова
56	улица	Маяковского
57	улица	Минская
58	площадь	Мира
59	улица	Молодежная
60	площадь	Московская
61	улица	Московская
62	улица	Моторная
63	улица	Небесная
64	улица	Никитина
65	улица	Новаторская
66	шоссе	Одоевское
67	переулок	Ольговский
68	улица	Петра Тарасова
69	улица	Платова
70	улица	Плеханова
71	площадь	Победы
72	улица	Полесская
73	улица	Привокзальная
74	улица	Путейская
75	улица	Пухова
76	улица	Пушкина
77	улица	Родниковая
78	улица	Ромодановские Дворики
79	улица	Рылева
80	улица	Салтыкова-Щедрина
81	улица	Светлая
82	улица	Секиотовская
83	улица	Секиотовское кольцо
84	переулок	Сельский
85	улица	Серафима Туликова
86	бульвар	Сиреневый
87	улица	Советская
88	переулок	Старичков
89	площадь	Старый торг
90	улица	Степана Разина
91	улица	Суворова
92	улица	Телевизионная
93	переулок	Труда
94	улица	Труда
95	улица	Тульская
96	шоссе	Тульское
97	улица	Фомушина
98	улица	Хрустальная
99	улица	Чапаева
100	переулок	Чичерина
101	улица	Чичерина
102	улица	Широкая
103	проспект	Энтузиастов
104	переулок	Юрия Казанкова
105	улица	Шопинская (д. Шопино)
106	улица	Советская (с. Росва)
107	автодорога	д. Рождествено
108	улица	Советская (д. Плетеневка)
109	автодорога	д. Петрово
110	улица	Булата Окуджавы (с. Некрасово)
111	улица	Центральная (д. Мстихино)
112	улица	Лесная (д. Мстихино)
113	улица	Молодежная (д. Лихун)
114	автодорога	д. Колюпаново
115	улица	Центральная (д. Ильинка)
116	автодорога	д. Жерело
117	автодорога	д. Григоровка

2.3. Характеристики маршрутов общественного транспорта указаны в реестре муниципальных маршрутов регулярных перевозок муниципального образования «Город Калуга», утвержденном постановлением Городской Управы города Калуги.

На рисунке 1 представлена существующая сеть городского пассажирского транспорта общего пользования города Калуги.

2.4. Вид существующих регулярных перевозок:

- по регулируемым тарифам - 46 маршрутов;
- по нерегулируемым тарифам - 31 маршрут.

Изменение вида регулярных пассажирских перевозок в период с 2020 по 2026 годы не планируется.

2.5. К проблемам организации регулярных перевозок в настоящее время относятся частичное дублирование муниципальных маршрутов, износ подвижного состава общественного транспорта, низкий тариф на перевозки пассажиров и багажа по муниципальным маршрутам регулярных перевозок.

Наиболее дублируемыми маршрутами являются троллейбусные маршруты 5(л), 6(л), 8(л), 9(л), 12(л), 17(л) и автобусные маршруты 2(л), 8(с), 8(м), 8А(л), 9(л), 12, 17(л), 20, 20(л), 22(л), 22, 29(л), 50, 71, 72 (л), 73, 75/74, 77(с), 77(м), 85. Троллейбусная маршрутная сеть практически полностью дублируется автобусной.

2.6. По функциональному назначению маршрутную сеть общественного транспорта муниципального образования «Город Калуга» можно разделить на коммунально-бытовую и промышленную. Коммунально-бытовая маршрутная сеть обеспечивает транспортную связь внутри селитебных зон, межрайонную связь и связь с зонами рекреации города. Промышленная маршрутная сеть обеспечивает транспортную связь между промышленными и селитебными зонами

города, обслуживая в большей части рабочие корреспонденции населения.

Характеристика маршрутов общественного транспорта муниципального образования город Калуга по функциональному назначению представлена в таблице 2.

Рисунок 1 - Сеть городского пассажирского транспорта общего пользования г. Калуги.

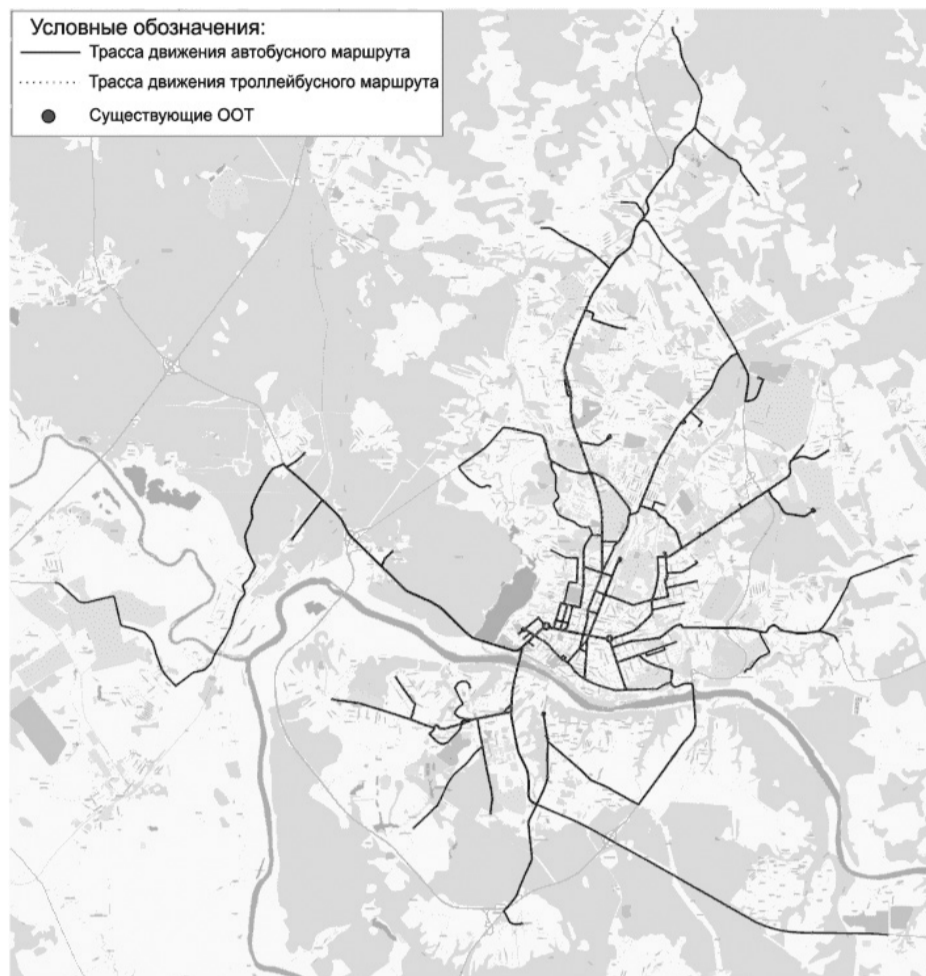


Таблица 2 - Функциональная характеристика маршрутов общественного транспорта г. Калуги

№ п/п	№ маршрутов	Функциональная характеристика
Троллейбусные маршруты		
1	1(л), 3(л), 12(л)	Осуществляют перевозку пассажиров в центральной части города Калуги
2	2(л), 17(л)	Обеспечивают связь центральной части города Калуги и района Азарово
3	5(л), 9(л)	Обеспечивают связь центральной части города Калуги и района Северный
4	6(л)	Обеспечивает связь района Северный и микрорайона Тайфун
5	8(л)	Обеспечивает связь центральной части города Калуги и микрорайона Ольговский
6	10(л)	Обеспечивает связь центральной части города Калуги и микрорайона Силикатный
7	1(л)	Обеспечивает связь района Правобережье и микрорайона Тайфун
Автобусные маршруты		
1	1, 3, 12, 73, 92	Осуществляют перевозку пассажиров в центральной части города Калуги
2	2(л), 17(л), 95(л)	Обеспечивают связь центральной части города Калуги и района Азарово
3	4(л), 18	Обеспечивают связь района Правобережье с аэропортом Грабцево
4	8А(л), 8(с), 8(м), 61, 63, 66	Обеспечивают связь центральной части города Калуги и микрорайона Ольговский
5	9(л), 97(л)	Обеспечивают связь центральной части города Калуги и деревни Канищево
6	10, 81, 85, 86	Обеспечивают связь центральной части города Калуги и микрорайона Силикатный
7	20, 20(л), 22(л), 30(л)	Обеспечивают связь центральной части города Калуги, микрорайона Анненки и ж/д вокзала Калуга II
8	21(л)	Обеспечивает связь центральной части города Калуги, деревни Мстихино и поселка Резвань
9	22, 31, 32	Обеспечивают связь центральной части города Калуги и микрорайона Анненки
10	23(л)	Обеспечивает связь центральной части города Калуги и деревни Колюпаново
11	24(л)	Обеспечивает связь центральной части города Калуги и деревни Никольское
12	25(л)	Обеспечивает связь центральной части города Калуги и деревни Шопино
13	26(л), 29(л), 39(л), 44(л), 76(л)	Обеспечивают связь центральной части города Калуги и района Правобережье
14	27(л), 28(л)	Обеспечивают связь центральной части города Калуги, деревни Секиотово и деревни Ромодановские Дворики
15	33(л)	Обеспечивает связь центральной части города Калуги и деревни Мстихино
16	37(л)	Обеспечивает связь центральной части города Калуги, деревни Мстихино, поселка Резвань и микрорайона Куровской
17	41(л), 45	Обеспечивают связь центральной части города Калуги и деревень Ждамирово, Калужка
18	43	Обеспечивает связь центральной части города Калуги и деревни Турьинские Дворики
19	50, 83	Обеспечивают связь между Ленинским и Октябрьским округами города Калуги
20	64(л)	Обеспечивает связь Московского округа города Калуги, деревни Петрово и индустриального парка Грабцево
21	69, 69(л)	Обеспечивают связь Московского округа города Калуги и индустриального парка Грабцево
22	4(л), 71, 72(л)	Обеспечивают связь центральной части города Калуги и деревни Грабцево, квартала Дубрава

23	75/74	Обеспечивают связь центральной части города Калуги и поселка Бушмановка
24	77(с), 77(м)	Обеспечивают связь центральной части города Калуги и микрорайона Тайфун
25	80	Обеспечивает связь между Ленинским и Московским округами города Калуги
26	82(л)	Обеспечивает связь центральной части города Калуги, микрорайона Силикатный и деревни Черносвитино
27	90, 90(л)	Обеспечивают связь районов Северный, Азарово, квартала Дубрава с северной частью города
28	91(л)	Обеспечивает связь центральной части города Калуги и деревни Жерело
29	94(л), 98(л)	Обеспечивают связь центральной части города Калуги, районов Северный, Азарово, деревни Доможирово и поселка Молодежный

3. Мероприятия по развитию регулярных перевозок пассажиров и багажа автомобильным транспортом и городским наземным электрическим транспортом по маршрутам регулярных перевозок

3.1. Мероприятия по развитию маршрутной сети:

№ п/п	Наименование мероприятия по развитию регулярных перевозок пассажиров и багажа автомобильным транспортом и городским наземным электрическим транспортом по муниципальным маршрутам регулярных перевозок на территории муниципального образования «Город Калуга»	Срок исполнения	Ответственный исполнитель
1	Установление, изменение, отмена муниципальных маршрутов регулярных перевозок	по мере необходимости	Уполномоченный орган
2	Принятие решения об изменении вида регулярных перевозок, осуществляемых по муниципальным маршрутам регулярных перевозок	по мере необходимости	Уполномоченный орган
3	Проведение обследования муниципальных маршрутов регулярных перевозок на предмет необходимости изменения и отмены муниципальных маршрутов. Внесение изменений, дополнений в реестр муниципальных маршрутов регулярных перевозок	по мере необходимости	Уполномоченный орган
4	Выдача свидетельств об осуществлении перевозок по маршруту регулярных перевозок и карт маршрутов регулярных перевозок перевозчикам, осуществляющим регулярные перевозки по нерегулируемым тарифам	в соответствии с положениями Федерального закона от 13.07.2015 № 220-ФЗ «Об организации регулярных перевозок пассажиров и багажа автомобильным транспортом и городским наземным электрическим транспортом в Российской Федерации и о внесении изменений в отдельные законодательные акты Российской Федерации»	Уполномоченный орган
5	Заключение муниципальных контрактов на выполнение работ, связанных с осуществлением регулярных перевозок по регулируемым тарифам	с 12.12.2017	Уполномоченный орган
6	Проведение открытых конкурсов на право получения свидетельства об осуществлении регулярных перевозок по муниципальному маршруту	по мере необходимости с 14.01.2016	Уполномоченный орган
7	Проведение работ по разработке документов транспортного планирования, включающих Программу комплексного развития транспортной инфраструктуры, комплексную схему организации дорожного движения, документ планирования пассажирских перевозок на территории муниципального образования «Город Калуга»	до 01.01.2020	Уполномоченный орган
8	Введение автоматизированной системы оплаты проезда в транспорте общего пользования, работающей по муниципальным маршрутам регулярных перевозок	с 01.01.2020	Уполномоченный орган
9	Прекращение регулярных перевозок по муниципальным маршрутам по нерегулируемым тарифам путем установления новых муниципальных маршрутов регулярных перевозок по регулируемым тарифам	с 2019 г. по 2026 г.	Уполномоченный орган
10	Отмена муниципального троллейбусного маршрута регулярных перевозок № 11	с 01.07.2018	Уполномоченный орган
11	Установление новых муниципальных автобусных маршрутов: № 2(л) «Терепец - парк им. К.Э.Циолковского»; № 9(л) «ул.Кирова - пос.Северный - д. Канищево»; № 17(л) «ул.Кирова - ул.Билибина - Терепец»; № 90(л) «пос.Северный - Дубрава»; № 95(л) «Швейная фабрика - ул.Кубяка»; № 97(л) «Швейная фабрика - ул.Ленина - пос. Северный - д.Канищево»; № 98(л) «скв.Медицинских сестер - д.Лихун - д.Григоровка».	с 25.10.2019	Уполномоченный орган

12	Отмена муниципальных автобусных маршрутов регулярных перевозок: № 2 «Терепец - парк им. К.Э.Циолковского»; № 9 «ул.Кирова - пос.Северный - д. Канищево»; № 17 «ул. Кирова - Билибина - Терепец»; № 95 «Швейная фабрика - ул. Кубяка»; № 97(м) «Швейная фабрика - ул.Ленина - пос. Северный - д. Канищево»; № 97(с) «Швейная фабрика - ул.Ленина - пос. Северный - д. Канищево»; № 98 «скв. Медицинских сестер - д.Лихун (пос. Молодежный)»; № 99 «скв. Медицинских сестер - д. Григоровка».	с 01.10.2020	Уполномоченный орган
13	Отмена муниципальных автобусных маршрутов регулярных перевозок: № 23 «скв.Медицинских сестер - д.Колупаново»; № 33 «скв.Медицинских сестер - Мстихино».	с 01.06.2021	Уполномоченный орган
14	Установление нового муниципального автобусного маршрута: № 94(л) «Дом Быта - д.Доможирово - д.Петрово - д.Заречье».	с 06.09.2021	Уполномоченный орган
15	Отмена муниципальных автобусных маршрутов регулярных перевозок: № 19(л) «ст.Калуга-I - мануфактуры «Боско» - мкр-н «Веснушки»; № 41(л) «пл.Мира - Ждамирово»; № 42(л) «пл.Мира - д.Красный городок»; № 71(л) «пл.Мира - пл.Победы - Грабцево»; № 74(л) «пл.Мира - ул.Ленина - Бушмановка».	с 01.12.2021	Уполномоченный орган
16	Установление нового муниципального автобусного маршрута: № 39(л) «пл. Победы - д. Рождествоно - мкр-н «Европейский квартал».	с 10.02.2022	Уполномоченный орган
17	Отмена муниципального автобусного маршрута регулярных перевозок № 36 «пл. Победы - д. Рождествоно».	с 01.04.2022	Уполномоченный орган
18	Отмена муниципального автобусного маршрута регулярных перевозок № 93 «мкр-н «Европейский квартал» - площадь Победы».	с 12.04.2022	Уполномоченный орган
19	Установление нового муниципального автобусного маршрута: № 8А(л) «ул. Кирова - ул. Ольговская».	с 24.10.2022	Уполномоченный орган
20	Установление новых муниципальных автобусных маршрутов регулярных перевозок по регулируемому тарифу: № 4 (л) «мкр-н «Веснушки» - Правгород - Аэропорт - Грабцево»; № 26 (л) «Городской Рынок - Правгород - ул. Серафима Туликова»; № 28 (л) «сквер Медицинских сестер - ул.Ромодановские Дворики - (д.Некрасово, лето)»; № 34 (л) «Парк им.К.Э.Циолковского- Университетский городок»; № 44 (л) «КЗТА - ул.Кирова - СК «Квань»»; № 72 (л) «мкр-н «Веснушки» - общежития «Фуяо Стекло Рус»»; № 76 (л) «мкр-н «Кошелев» - скв. «Медицинских Сестер».	с 01.04.2023	Уполномоченный орган
21	Установление нового муниципального автобусного маршрута регулярных перевозок по регулируемому тарифу: № 41 (л) «пл.Мира - Ждамирово - Красный городок»; № 71 (л) «пл.Мира - Грабцево (Аэропорт)»; № 74 (л) «пл.Мира - ул. М. Жукова - Бушмановка».	с 18.09.2023	Уполномоченный орган
22	Отмена муниципальных автобусных маршрутов регулярных перевозок по нерегулируемому тарифу: № 26 (м) «Городской рынок - ул.Серафима Туликова»; № 26 (с) «ул.Серафима Туликова - Городской рынок»; № 76 «мкр-н «Кошелев» - Торговый центр».	с 01.12.2023	Уполномоченный орган
23	Отмена муниципальных автобусных маршрутов регулярных перевозок по нерегулируемому тарифу: № 4 «Правобережье - пл.Мира - Аэропорт»; № 44 «КЗТА - СК «Квань»»; № 72 «мкр-н Кошелев - завод «Фольксваген».	с 01.02.2024	Уполномоченный орган
24	Отмена муниципальных автобусных маршрутов регулярных перевозок по нерегулируемому тарифу: № 25 «скв.Медицинских сестер - д.Шопино»; № 27 «скв.Медицинских сестер - д.Пучково (кольцевой)»; № 28 «скв.Медицинских сестер - ул.Ромодановские Дворики».	с 01.04.2024	Уполномоченный орган
25	Отмена муниципальных автобусных маршрутов регулярных перевозок по регулируемому тарифу: № 27(л) «скв.Медицинских сестер - д.Пучково - (Кольцевой)».	с 01.04.2024	Уполномоченный орган
26	Отмена муниципального автобусного маршрута регулярных перевозок по нерегулируемому тарифу: № 29 «ст.Калуга-I - мкр-н «Кошелев».	с 01.06.2024	Уполномоченный орган

27	Отмена муниципальных автобусных маршрутов регулярных перевозок по нерегулируемому тарифу: № 1 «ст. Калуга-I - парк им. К. Э. Циолковского»; № 3 «Кольцевой»; № 8(с) «ул.Кирова - ул.Ольговская»; № 8(м) «ул.Кирова - ул.Ольговская»; № 10 «ул.Кирова - Силикатный»; № 12 «ст.Калуга-I - Швейная фабрика»; № 18 «мкр-н Кошелев - Аэропорт»; № 20 «скв.Медицинских сестер - ст.Калуга-II»; № 22 «скв.Медицинских сестер - Анненки»; № 31 «ст.Калуга-I - Анненки»; № 32 «пл.Победы - Анненки»; № 41 «пл.Мира - Ждамирово»; № 43 «пл.Мира - ул.Родниковая»; № 45 «ст.Калуга-I - Ждамирово»; № 50 «ул.Луначарского - ул.В.Никитиной»; № 61 «пл.Старый торг - ул.Дружбы»; № 63 «Больница № 3 - ул.Ольговская»; № 66 «Парк им. К.Э.Циолковского - ул.Ольговская»; № 69 «скв.Медицинских сестер - дачи - кл.Литвиново»; № 71 «Парк им.К.Э.Циолковского - Грабцево»; № 73 «Больница № 5 - ул.Хрустальная»; № 75/74 «ул.Космонавта Комарова - пл.Мира - Бушмановка»; № 77(м) «Парк им. К.Э.Циолковского - Грабцевское шоссе»; № 77(с) «пл.Мира - Грабцевское шоссе»; № 80 «КЗТА - ул.Широкая»; № 81 «ул.Кирова - Железняки - Силикатный»; № 83 «ул.Никитина - ст.Калуга-I»; № 85 «Швейная фабрика - Силикатный»; № 86 «пл.Победы - Силикатный»; № 90 «пос.Северный – Торговый центр»; № 92 «Городской рынок - пл.Победы - пл. Мира».	с 01.10.2026	Уполномоченный орган
28	Установление новых муниципальных автобусных маршрутов регулярных перевозок по регулируемому тарифу: № 1(л) «ст.Калуга-I - Швейная фабрика - парк им.К.Э.Циолковского»; № 3(л) «Кольцевой»; № 8(л) «Центральный парк - ул.Ольговская»; № 10(л) «Центральный парк - Силикатный»; № 20(л) «ст.Калуга-I - ул.Кирова - Анненки - ст.Калуга-II»; № 43(л) «Парк им.К.Э.Циолковского - ул.Родниковая»; № 45(л) «ст.Калуга-I - ул.Полевая - Ждамирово»; № 61(л) «ул.Ленина - Швейная фабрика - ул.Дружбы»; № 63(л) «Парк им. К.Э.Циолковского - ул. Ольговская»; № 66(л) «пл.Мира - Малиновка - кл.Литвиново»; № 73(л) «Центральный парк - ул.Ольговская»; № 75(л) «ул.Космонавта Комарова - Бушмановка»; № 77(л) «пл.Мира - Грабцевское шоссе»; № 80(л) «ул.Болдина - ул. Широкая»; № 81(л) «Кинотеатр «Центральный»- Железняки - Силикатный»; № 83(л) «ст.Калуга-I - ул. Никитина»; № 85(л) «пл. Старый торг - Швейная фабрика - Силикатный»; № 86(л) «ул.Салтыкова-Щедрина - пл.Победы - Силикатный».	с 01.04.2026	Уполномоченный орган
29	Отмена муниципального автобусного маршрута регулярных перевозок по регулируемому тарифу: № 71(л) «пл.Мира-Грабцево (Аэропорт)».	с 01.12.2024	Уполномоченный орган

Форма торгов	Торги проводятся в форме электронного аукциона.
Используемая универсальная торговая платформа	Электронная площадка, находящаяся в сети интернет по адресу https://utp.sberbank-ast.ru/ . Оператор электронной площадки - АО «Сбербанк - АСТ».
Предмет аукциона	Право заключения договоров на размещение нестационарных торговых объектов на территории города Калуги (далее – Договор) с периодом функционирования нестационарного торгового объекта (далее – Объект) с 20.12.2024 по 31.12.2024. Установка Объектов, в соответствии с техническими характеристиками, указанными в приложении 4 к аукционной документации, в соответствии со схемой размещения нестационарных торговых объектов на территории муниципального образования «Город Калуга», утвержденной решением Городской Думы города Калуги от 29.06.2016 № 78 (размещена на официальном сайте www.kaluga-gov.ru), нормами действующего законодательства и приложением 1 к аукционной документации по адресам: Лот № 1: г.Калуга, б-р Энтузиастов, у д.1; Лот № 2: г.Калуга, Грабцевское шоссе, у д.108, к.1; Лот № 3: г.Калуга, Грабцевское шоссе, у д.154; Лот № 4: г.Калуга, д.Мстихино, ул.Радужная, у д.5; Лот № 5: г.Калуга, п.Грабцево, ул.Кожедуба, у д.2; Лот № 6: г.Калуга, п.Куровской, ул.Шахтерская, у д.5; Лот № 7: г.Калуга, п.Резвань, ул.Буровая, у д.4; Лот № 8: г.Калуга, пер.Ольговский, у д.11; Лот № 9: г.Калуга, п.Росва, ул.Советская, у д.9; Лот № 10: г.Калуга, ул.Братьев Луканиных, у д.1; Лот № 11: г.Калуга, ул.В.Никитиной, у д.39; Лот № 12: г.Калуга, ул.Вишневого, у д.6; Лот № 13: г.Калуга, ул.Генерала Попова, сквер Матери; Лот № 14: г.Калуга, ул.Гурьянова, у д.27; Лот № 15: г.Калуга, ул.Дорожная, у д.31; Лот № 16: г.Калуга, ул.Звездная, у д.12; Лот № 17: г.Калуга, ул.Кибальчича, у д.21; Лот № 18: г.Калуга, ул.Кирова, сквер им.Кирова; Лот № 19: г.Калуга, ул.Ленина, сквер 50-летия ВЛКСМ; Лот № 20: г.Калуга, ул.Ленина, у д.25; Лот № 21: г.Калуга, ул.Малоярославская, у д.6; Лот № 22: г. Калуга, ул.Маяковского, у д.47; Лот № 23: г.Калуга, ул.Московская, сквер Воронина; Лот № 24: г.Калуга, ул.Московская, сквер «Содружество»; Лот № 25: г.Калуга, ул.Московская, у д.213; Лот № 26: г.Калуга, ул.Московская у д.291, к.3; Лот № 27: г.Калуга, ул.Привокзальная, у д.76; Лот № 28: г.Калуга, ул.Пушкина, у д.3; Лот № 29: г.Калуга, ул.Салтыкова-Щедрина, у д.2/61; Лот № 30: г.Калуга, ул.Салтыкова-Щедрина, у д.81; Лот № 31: г.Калуга, ул.Советская, у д.3; Лот № 32: г.Калуга, ул.Степана Разина, у д.40; Лот № 33: г.Калуга, ул.Суворова, у д.17; Лот № 34: г.Калуга, ул.Тарутинская, у д.70; Лот № 35: г.Калуга, ул.Хрустальная, у д.60; Лот № 36: г.Калуга, ул.Чичерина, у д.10.
Начальная (минимальная) цена по Договору (за весь период размещения и эксплуатации)	Лот № 1: 3 900,00 рублей; Лот № 2: 3 900,00 рублей; Лот № 3: 3 900,00 рублей; Лот № 4: 1 560,00 рублей; Лот № 5: 1 560,00 рублей; Лот № 6: 1 560,00 рублей; Лот № 7: 3 120,00 рублей; Лот № 8: 3 900,00 рублей; Лот № 9: 3 120,00 рублей; Лот № 10: 3 120,00 рублей; Лот № 11: 3 900,00 рублей; Лот № 12: 4 680,00 рублей; Лот № 13: 4 680,00 рублей; Лот № 14: 3 900,00 рублей; Лот № 15: 3 900,00 рублей; Лот № 16: 4 680,00 рублей; Лот № 17: 3 900,00 рублей; Лот № 18: 6 240,00 рублей; Лот № 19: 6 240,00 рублей; Лот № 20: 6 240,00 рублей; Лот № 21: 3 900,00 рублей; Лот № 22: 3 900,00 рублей; Лот № 23: 6 240,00 рублей; Лот № 24: 3 900,00 рублей; Лот № 25: 4 680,00 рублей; Лот № 26: 3 900,00 рублей; Лот № 27: 3 900,00 рублей; Лот № 28: 6 240,00 рублей; Лот № 29: 4 680,00 рублей; Лот № 30: 4 680,00 рублей; Лот № 31: 3 900,00 рублей; Лот № 32: 3 900,00 рублей; Лот № 33: 6 240,00 рублей; Лот № 34: 3 900,00 рублей; Лот № 35: 3 900,00 рублей; Лот № 36: 3 900,00 рублей.
Шаг аукциона	Величина повышения начальной цены лота составляет 5% от начальной (минимальной) цены по Договору (за весь период размещения и эксплуатации). Лот № 1: 195,00 рублей; Лот № 2: 195,00 рублей; Лот № 3: 195,00 рублей; Лот № 4: 78,00 рублей; Лот № 5: 78,00 рублей; Лот № 6: 78,00 рублей; Лот № 7: 156,00 рублей; Лот № 8: 195,00 рублей; Лот № 9: 156,00 рублей; Лот № 10: 156,00 рублей; Лот № 11: 195,00 рублей; Лот № 12: 234,00 рублей; Лот № 13: 234,00 рублей; Лот № 14: 195,00 рублей; Лот № 15: 195,00 рублей; Лот № 16: 234,00 рублей; Лот № 17: 195,00 рублей; Лот № 18: 312,00 рублей; Лот № 19: 312,00 рублей; Лот № 20: 312,00 рублей; Лот № 21: 195,00 рублей; Лот № 22: 195,00 рублей; Лот № 23: 312,00 рублей; Лот № 24: 195,00 рублей; Лот № 25: 234,00 рублей; Лот № 26: 195,00 рублей; Лот № 27: 195,00 рублей; Лот № 28: 312,00 рублей; Лот № 29: 234,00 рублей; Лот № 30: 234,00 рублей; Лот № 31: 195,00 рублей; Лот № 32: 195,00 рублей; Лот № 33: 312,00 рублей; Лот № 34: 195,00 рублей; Лот № 35: 195,00 рублей; Лот № 36: 195,00 рублей.
Критерии определения победителя аукциона	Победитель аукциона определяется по каждому лоту отдельно. Победителем аукциона по лоту признается участник сделавший наибольшее предложение по цене за право заключения договора на размещение нестационарного торгового объекта по лоту.

Приложение № 1 к распоряжению заместителя Городского Головы – начальника управления экономики и имущественных отношений города Калуги от 11.10.2024 № 1236-16-Р

ИЗВЕЩЕНИЕ О ПРОВЕДЕНИИ АУКЦИОНА на право заключения договоров на размещение нестационарных торговых объектов на территории города Калуги

Управление экономики и имущественных отношений города Калуги извещает о проведении аукциона в электронной форме на право заключения договоров на размещение нестационарных торговых объектов на территории города Калуги (далее – аукцион).

Аукцион проводится в соответствии с постановлением Городской Управы города Калуги от 17.06.2015 № 176-п «Об утверждении положения о порядке размещения нестационарных торговых объектов на территории города Калуги», а также регламентом электронной торговой площадки АО «Сбербанк-АСТ», размещенным на сайте <https://utp.sberbank-ast.ru>, иными нормативными документами электронной площадки.

Средства платежа: денежные средства в валюте Российской Федерации (рубли).
Информация об аукционе

Продавец права на заключение Договора	Управление экономики и имущественных отношений города Калуги Место нахождения и почтовый адрес: 248000 г.Калуга, ул.Воробьевская, д.5, тел. (4842) 70-11-65. Официальный сайт: www.kaluga-gov.ru .
Организатор аукциона, контактное лицо	Управление экономики и имущественных отношений города Калуги. Место нахождения и почтовый адрес: 248000, г.Калуга, ул.Воробьевская, д.5, каб.214, тел.(4842)70-11-65. Адрес электронной почты (e-mail): tihonova_dn@kaluga-gov.ru Главный специалист отдела потребительского рынка и рекламы комитета по развитию сферы услуг и рекламного рынка управления экономики и имущественных отношений города Калуги - Тихонова Дарья Николаевна.

Срок, место предоставления аукционной документации	Аукционная документация предоставляется со дня опубликования и размещения на официальном сайте извещения о проведении аукциона по заявлению лица, претендующего на участие в аукционе, в течение двух рабочих дней со дня получения соответствующего заявления по адресу: 248000, г. Калуга, ул. Воробьевская, д. 5, каб. 2.14, тел. (4842) 70-11-65. Адрес электронной почты (e-mail): tihonova_dn@kaluga-gov.ru.
Размер обеспечения заявки на участие в аукционе (задаток)	Обеспечение заявки на участие в аукционе (задаток) составляет 100 % от начальной (минимальной) цены Лот № 1: 3 900,00 рублей; Лот № 2: 3 900,00 рублей; Лот № 3: 3 900,00 рублей; Лот № 4: 1 560,00 рублей; Лот № 5: 1 560,00 рублей; Лот № 6: 1 560,00 рублей; Лот № 7: 3 120,00 рублей; Лот № 8: 3 900,00 рублей; Лот № 9: 3 120,00 рублей; Лот № 10: 3 120,00 рублей; Лот № 11: 3 900,00 рублей; Лот № 12: 4 680,00 рублей; Лот № 13: 4 680,00 рублей; Лот № 14: 3 900,00 рублей; Лот № 15: 3 900,00 рублей; Лот № 16: 4 680,00 рублей; Лот № 17: 3 900,00 рублей; Лот № 18: 6 240,00 рублей; Лот № 19: 6 240,00 рублей; Лот № 20: 6 240,00 рублей; Лот № 21: 3 900,00 рублей; Лот № 22: 3 900,00 рублей; Лот № 23: 6 240,00 рублей; Лот № 24: 3 900,00 рублей; Лот № 25: 4 680,00 рублей; Лот № 26: 3 900,00 рублей; Лот № 27: 3 900,00 рублей; Лот № 28: 6 240,00 рублей; Лот № 29: 4 680,00 рублей; Лот № 30: 4 680,00 рублей; Лот № 31: 3 900,00 рублей; Лот № 32: 3 900,00 рублей; Лот № 33: 6 240,00 рублей; Лот № 34: 3 900,00 рублей; Лот № 35: 3 900,00 рублей; Лот № 36: 3 900,00 рублей. Задаток для участия в аукционе вносится в соответствии с регламентом указанной электронной площадки путем перечисления задатка на реквизиты Оператора.
Срок, предоставляемый для заключения Договора	В течение 10 рабочих дней с момента подведения итогов аукциона
Форма заявки	Для участия в аукционе заявители заполняют электронную форму на электронной площадке, находящейся в сети интернет по адресу https://utp.sberbank-ast.ru/ (торговая секция: Приватизация, аренда и продажа прав)
Перечень документов, прилагаемых к заявке, и требования к их оформлению	К заявке на участие в аукционе прилагаются следующие документы, составляющие ее неотъемлемую часть: а) копии содержащихся в регистрационном деле юридического лица учредительных документов; б) копия документа, подтверждающего факт внесения записи о юридическом лице в Единый государственный реестр юридических лиц; в) копия листа записи Единого государственного реестра индивидуальных предпринимателей; г) копия свидетельства о постановке юридического лица или индивидуального предпринимателя на учет в налоговом органе; д) справка о постановке на учет физического лица в качестве налогоплательщика на профессиональный доход, сформированная в электронной форме с помощью электронных сервисов, подтвержденная электронной подписью налогового органа, в случае, если физическое лицо является самозанятым; е) документы, подтверждающие полномочия лица на осуществление действий от имени заявителя: - для юридического лица - документ, подтверждающий полномочия лица на осуществление действий от имени заявителя - юридического лица (копия решения о назначении или об избрании либо приказа о назначении физического лица на должность, в соответствии с которым такое физическое лицо обладает правом действовать от имени заявителя без доверенности (далее - руководитель), либо доверенность на осуществление действий от имени заявителя, заверенную надлежащим образом). В случае если указанная доверенность подписана лицом, уполномоченным руководителем заявителя, заявка на участие в аукционе должна содержать также документ, подтверждающий полномочия такого лица; - для индивидуального предпринимателя - нотариально заверенная доверенность либо копия такой доверенности, если от имени заявителя (индивидуального предпринимателя) действует иное лицо. ж) сведения (документы), подтверждающие соответствие заявителя требованиям, предъявляемым к участнику аукциона, в том числе информацию из налогового органа о задолженности по уплате налогов, сборов, пеней. Документы, указанные в подпунктах б) - г) настоящего пункта, запрашиваются организатором аукциона самостоятельно в порядке межведомственного взаимодействия, при этом заявитель вправе представить их самостоятельно.
Порядок проведения аукциона и определения победителя	Порядок проведения аукциона и определения победителя указаны в разделе 3 Положения о порядке размещения нестационарных торговых объектов на территории города Калуги, утвержденного постановлением Городской Управы города Калуги от 17.06.2015 № 176-п.
Время, дата и место приема заявок	При исчислении сроков, указанных в настоящем информационном сообщении, принимается время сервера электронной торговой площадки - московское. Прием заявок осуществляется через оператора электронной площадки https://utp.sberbank-ast.ru/ . Дата и время начала приема заявок: 17 октября 2024 года в 08-00 часов. Дата и время окончания приема заявок: 22 ноября 2024 года в 14-00 часов.
Дата ознакомления с протоколом об итогах рассмотрения заявок и признании заявителей участниками аукциона, либо об отказе в допуске	Электронная площадка, находящаяся в сети интернет по адресу https://utp.sberbank-ast.ru/ 29 ноября 2024 года с 12-00 часов.
Дата, время проведения аукциона	Электронная площадка, находящаяся в сети интернет по адресу https://utp.sberbank-ast.ru/ 03 декабря 2024 года с 08-00 часов.
Место, дата и время ознакомления с протоколом о результатах аукциона	Управление экономики и имущественных отношений города Калуги Адрес: г. Калуга, ул. Воробьевская, д. 5, каб. 2.11 05 декабря 2024 года в 12-00 часов.



**РОССИЙСКАЯ ФЕДЕРАЦИЯ
КАЛУЖСКАЯ ОБЛАСТЬ
ГОРОДСКАЯ УПРАВА ГОРОДА КАЛУГИ
ПОСТАНОВЛЕНИЕ**

от 14.10.2024

№ 335-П

Об утверждении Положения об осуществлении экологического просвещения, организации экологического воспитания и формирования экологической культуры в области обращения с твердыми коммунальными отходами на территории муниципального образования «Город Калуга»

В соответствии с Федеральными законами от 06.10.2003 № 131-ФЗ «Об общих принципах организации местного самоуправления в Российской Федерации», от 10.01.2022 № 7-ФЗ «Об охране окружающей среды», от 24.06.1998 № 89-ФЗ «Об

отходах производства и потребления», статьями 36, 38, 44 Устава муниципального образования «Город Калуга», в целях реализации полномочий по осуществлению экологического просвещения, а также организации экологического воспитания и формирования экологической культуры в области обращения с твердыми коммунальными отходами ПОСТАНОВЛЯЮ:

1. Утвердить Положение об осуществлении экологического просвещения, организации экологического воспитания и формирования экологической культуры в области обращения с твердыми коммунальными отходами на территории муниципального образования «Город Калуга» согласно приложению 1 к настоящему постановлению.

2. Утвердить План мероприятий по экологическому просвещению населения и формированию экологической культуры в области обращения с твердыми коммунальными отходами на территории муниципального образования «Город Калуга» на 2025 год согласно приложению 2 к настоящему постановлению.

3. Настоящее постановление вступает в силу после его обнародования и официального опубликования.

4. Контроль за исполнением настоящего постановления возложить на управление городского хозяйства города Калуги, управление образования города Калуги, управление культуры города Калуги, управление по работе с населением на территориях.

Городской Голова города Калуги Д.А.ДЕНИСОВ

Приложение 1 к постановлению Городской Управы города Калуги от 14.10.2024 № 335-П

Положение об осуществлении экологического просвещения, организации экологического воспитания и формирования экологической культуры в области обращения с твердыми коммунальными отходами на территории муниципального образования «Город Калуга»

Общие положения

1.1. Положение об осуществлении экологического просвещения, организации экологического воспитания и формирования экологической культуры в области обращения с твердыми коммунальными отходами на территории муниципального образования «Город Калуга» (далее – Положение) разработано в соответствии с Федеральными законами от 06.10.2003 № 131-ФЗ «Об общих принципах организации местного самоуправления в Российской Федерации», от 10.10.2002 № 7-ФЗ «Об охране окружающей среды», от 24.06.1998 № 89-ФЗ «Об отходах производства и потребления», Уставом муниципального образования «Город Калуга» и определяет правовые и организационные основы для реализации Городской Управой города Калуги полномочий по осуществлению экологического просвещения, организации экологического воспитания и формирования экологической культуры в области обращения с твердыми коммунальными отходами среди населения муниципального образования «Город Калуга».

1.2. Понятия и термины в Положении применяются в значениях, предусмотренных законодательством Российской Федерации.

1.3. Органами Городской Управы города Калуги, уполномоченным на осуществление экологического просвещения, организации экологического воспитания и формирования экологической культуры в области обращения с твердыми коммунальными отходами среди населения муниципального образования «Город Калуга», являются управление городского хозяйства города Калуги, управление образования города Калуги, управление культуры города Калуги, управление по работе с населением на территориях (далее - уполномоченные органы).

Цели, задачи и принципы

2.1. Основными целями реализации вопросов местного значения в сфере экологического просвещения и формирования экологической культуры являются:
- повышение экологической культуры у населения муниципального образования «Город Калуга» и экологического сознания путем просветительской деятельности;

- воспитание у населения муниципального образования «Город Калуга» бережного отношения к природе, окружающей среде, рациональному использованию природных ресурсов;

- формирование нового мировоззрения и образа жизни, этики отношений к природе и эстетических взглядов на нее;

- сохранение благоприятной окружающей среды, биологического разнообразия и природных ресурсов;

- приобщение населения муниципального образования «Город Калуга» к пониманию экологических проблем современности;

- развитие творческой активности населения муниципального образования «Город Калуга» в решении экологических проблем, воспитание чувства личной ответственности за состояние природы.

2.2. Задачами экологического просвещения и формирования экологической культуры являются:

- информирование населения на территории муниципального образования «Город Калуга» о законодательстве в области охраны окружающей среды, обращения с отходами производства и потребления, законодательстве в области экологической безопасности, об ответственности за совершение правонарушений и преступлений в данной сфере;

- обеспечение свободного доступа граждан к экологической информации и информации в сфере обращения с твердыми коммунальными отходами;

- повышение уровня знаний, умений, навыков населения на территории муниципального образования «Город Калуга» в сфере охраны окружающей среды и экологической безопасности;

- привлечение граждан, ассоциации ТОС, общественных организаций, волонтеров, активистов, иных некоммерческих организаций к участию в реализации мероприятий в сфере охраны окружающей среды, рационального природопользования;

- формирование ответственного отношения к обращению с отходами, в том числе к раздельному сбору твердых коммунальных отходов.

2.3. К основным принципам экологического просвещения и формирования экологической культуры в области обращения с твердыми коммунальными отходами относятся:

- системность и непрерывность экологического просвещения;

- всеобщность экологического просвещения;

- открытость и доступность экологической информации;

- направленность экологического просвещения на устойчивое развитие территории, решение актуальных экологических проблем в области обращения с твердыми коммунальными отходами.

Мероприятия по экологическому просвещению населения и формированию

экологической культуры в области обращения с твердыми коммунальными отходами

3.1. Достижение задач обеспечивается путем разработки и реализации мероприятий в соответствии с действующим законодательством в области охраны окружающей среды и обращения с отходами, а также Положением посредством распространения информации об экологической безопасности, состоянии окружающей среды и об использовании природных ресурсов.

3.2. Уполномоченный орган в рамках реализации полномочий по осуществлению экологического просвещения, организации экологического воспитания и формирования экологической культуры в области обращения с твердыми коммунальными отходами на территории муниципального образования «Город Калуга» проводит следующие мероприятия:

эколого-просветительскую деятельность (конкурсы, фестивали, выставки, викторины, декады, экологические акции, дни информации «Экология. Безопасность. Жизнь», в том числе направленные на воспитание бережного отношения к природе, предотвращение вредного воздействия отходов производства и потребления на здоровье человека и окружающую среду);

теоретические и практические обучающие занятия с жителями муниципального образования «Город Калуга», семинары, «круглые столы», конференции, видеопрезентации, тематические поездки, экскурсии, направленные на пропаганду и популяризацию знаний природоохранного и экологического законодательства Российской Федерации, формирование экологической культуры в области обращения с твердыми коммунальными отходами;

мероприятия по правовому просвещению и правовому информированию, направленные на популяризацию знаний природоохранного и экологического законодательства Российской Федерации, в том числе информирование населения о законодательстве в области охраны окружающей среды, обращения с отходами производства и потребления, экологической безопасности на столах граждан, встречах с населением, в рамках иных публичных мероприятий;

распространение информации о состоянии окружающей среды, природных ресурсов, информационных материалов, направленных на экологическое просвещение, экологическое воспитание, формирование экологической культуры в области обращения с твердыми коммунальными отходами, в том числе с использованием средств массовой информации и сети Интернет, изготовления и распространения тематических брошюр, плакатов, памяток, листовок, буклетов и иной печатной продукции, выпуска специализированных радио- и телепрограмм (включая социальную рекламу);

мониторинг экологической информации, то есть сведений (сообщений, данных) о состоянии окружающей среды на территории муниципального образования «Город Калуга», факторах воздействия на нее и мероприятиях по ее охране, о экологических угрозах и рисках, чрезвычайных ситуациях, влиянии компонентов окружающей среды на жизнь и здоровье, безопасность и условия проживания населения, об ответственности за нарушение экологического законодательства, а также сведений, необходимых для удовлетворения информационных и иных потребностей, формирования экологической культуры населения;

иные мероприятия, направленные на экологическое просвещение, организацию экологического воспитания и формирования экологической культуры в области обращения с твердыми коммунальными отходами на территории муниципального образования «Город Калуга».

Разработка и утверждение плана мероприятий по экологическому просвещению населения и формированию экологической культуры в области обращения с твердыми коммунальными отходами

Реализация мероприятий осуществляется на основании плана по осуществлению экологического просвещения, организации экологического воспитания и формирования экологической культуры в области обращения с твердыми коммунальными отходами, ежегодно разрабатываемого и утвержденного Городской Управой города Калуги на очередной финансовый год не позднее 15 декабря года, предшествующему плановому году.

При необходимости план мероприятий корректируется в процессе его исполнения путем внесения изменений.

План мероприятий утверждается постановлением Городской Управы города Калуги и содержит перечень мероприятий по осуществлению экологического просвещения, а также организации экологического воспитания и формирования экологической культуры в области обращения с твердыми коммунальными отходами, определяет сроки и место их проведения, ответственных за их проведение лиц, расходы на проведение (при необходимости).

Проведение мероприятий осуществляется уполномоченными органами и подведомственными им муниципальными учреждениями. Также могут привлекаться сторонние организации, в том числе общественные, и граждане на добровольной основе.

Финансирование мероприятий по осуществлению экологического просвещения, организации экологического воспитания и формирования экологической культуры в области обращения с твердыми коммунальными отходами осуществляется за счет средств местного бюджета муниципального образования «Город Калуга» на соответствующий финансовый год.

Приложение 2 к постановлению Городской Управы города Калуги от 14.10.2024 № 335-П

План мероприятий по экологическому просвещению населения и формированию экологической культуры в области обращения с твердыми коммунальными отходами на территории муниципального образования «Город Калуга» на 2025 год

№ п/п	Наименование мероприятий	Сроки проведения	Ответственные исполнители	Цели мероприятия
1. Информационная работа				
1.1.	Информирование населения о порядке включения сведений о месте (площадке) накопления твердых коммунальных отходов в реестр мест (площадок) накопления ТКО	постоянно	Управление городского хозяйства города Калуги	Информирование населения
1.2.	Информирование населения о порядке согласования создания места (площадки) накопления твердых коммунальных отходов	постоянно	Управление городского хозяйства города Калуги	Информирование населения
1.3.	Информирование населения о правильном обращении с отдельными видами отходов и о раздельном сборе мусора	постоянно	Управление городского хозяйства города Калуги, управление по работе с населением на территориях	Информирование населения

1.4.	Проведение информационно-разъяснительной работы среди населения по вопросам проведения благоустройства, озеленения, соблюдения Правил благоустройства, об административной ответственности за захламление территорий, мерах противопожарной безопасности в пожароопасный период, правилах обращения с отходами разной категории	весна-осень	Управление по работе с населением на территориях, управление городского хозяйства города Калуги	Информирование населения о правилах обращения с отходами (мусором) в целях предотвращения вредного воздействия ТКО на окружающую среду и сохранность имущественных и природных ресурсов
1.5.	Организация работы по освещению на официальном сайте Городской Управы города Калуги материалов по экологическому воспитанию населения в области обращения с отходами	периодически	Управление городского хозяйства города Калуги	Информирование населения в целях повышения экологической культуры граждан
2. Мероприятия, направленные на повышение экологического воспитания и формирования экологической культуры населения в сфере обращения с ТКО и благоустройства территории муниципального образования «Город Калуга»				
2.1.	Организация и проведение в учреждениях образования и культуры мероприятий, посвященных дням защиты от экологической опасности: недель, декад по экологическому образованию и воспитанию, экологических квизов, экологических флешмобов, акций, конкурсов рисунков, фотоконкурсов, мастер-классов, турниров, научных чтений, конференций, «круглых столов», викторин, классных часов, слетов, форумов, турниров и д.р.	в течение года	Управление образования города Калуги, управление культуры города Калуги	Информирование в целях повышения экологической культуры подрастающего поколения
2.2.	Организация и проведение в учреждениях образования и культуры массовых мероприятий, посвященных: - Дню экологических знаний; - Дню экологического образования; - Дню Земли; - Маршу парков; - Международному Дню биологического разнообразия; - Международному Дню защиты детей; - Всемирному Дню охраны окружающей среды	в течение года	Управление образования города Калуги, управление культуры города Калуги	Информирование в целях повышения экологической культуры подрастающего поколения
2.3.	Оформление (актуализация) информационных стендов экологической направленности во всех организациях, учреждениях культуры и образования	в течение года	Управление образования города Калуги, управление культуры города Калуги	Информирование населения в целях повышения экологической культуры граждан
2.4.	Проведение мероприятий по уборке территорий муниципального образования «Город Калуга» от мусора, сухостоя, валежника, твердых бытовых отходов, ликвидация несанкционированных свалок, очистка газонов, скверов, парков, придорожных полос от мусора и листвы	а п р е л ь - и ю н ь	Все организации и учреждения независимо от форм собственности, жители	Благоустройство населенных пунктов, очистка от мусора, улучшение санитарной обстановки
2.5.	Проведение экологического субботника «Зеленая весна», оформление клумб, разбивка цветников, посадка, обрезка и побелка деревьев и кустарников	а п р е л ь - и ю н ь	Все организации и учреждения независимо от форм собственности, жители	Благоустройство населенных пунктов
2.6.	Проведение экологического субботника на водных объектах в рамках национального проекта «Экология» всероссийской акции «Вода России»	а п р е л ь - и ю н ь , с е н т я б р ь - о к т я б р ь	Все организации и учреждения независимо от форм собственности, жители	Очистка от мусора, улучшение санитарной обстановки, благоустройство водных объектов
2.7.	Проведение рейдов по выявлению несанкционированных свалок на территории муниципального образования «Город Калуга», принятие мер административного воздействия к нарушителям	в т е ч е н и е в с е г о г о д а	Управление городского хозяйства города Калуги, управление по работе с населением на территориях	Улучшение экологической обстановки
2.8.	Составление административных протоколов о нарушении Правил благоустройства	е ж е г о д н о в т е ч е н и е в с е г о г о д а	Управление городского хозяйства города Калуги, управление по работе с населением на территориях	Улучшение экологической обстановки
2.9.	Благоустройство мемориалов, памятников Великой Отечественной войны и территорий вокруг них	е ж е г о д н о а п р е л ь - м а й	Управление городского хозяйства города Калуги	Повышение патриотизма среди школьников, воспитанников и населения

УТВЕРЖДАЮ

Заместитель Городского Головы - начальник управления архитектуры, градостроительства и земельных отношений города Калуги
Ю.В. Ковтун

ЗАКЛЮЧЕНИЕ О РЕЗУЛЬТАТАХ ОБЩЕСТВЕННЫХ ОБСУЖДЕНИЙ

Дата оформления заключения: 17.10.2024

Наименование проекта: Проект межевания территории в границе территориальной зоны размещения объектов транспортной и инженерной инфраструктуры (Т-3) в районе Грабцевского шоссе.

Количество участников общественных обсуждений: -

Реквизиты протокола общественных обсуждений: № 206 от 10.10.2024.

Предложения и замечания граждан, являющихся участниками общественных обсуждений и постоянно проживающих на территории, в пределах которой проводятся общественные обсуждения: *отсутствуют*.

Предложения и замечания иных участников общественных обсуждений: *отсутствуют*.

Аргументированные рекомендации организатора общественных обсуждений о целесообразности или нецелесообразности учета внесенных участниками общественных обсуждений предложений и замечаний: не требуются.

Выводы по результатам общественных обсуждений:

- общественные обсуждения по проекту межевания территории в границе территориальной зоны размещения объектов транспортной и инженерной инфраструктуры (Т-3) в районе Грабцевского шоссе проведены в соответствии с требованиями Градостроительного кодекса Российской Федерации и Положения о порядке организации и проведения общественных обсуждений на территории муниципального образования «Город Калуга» в области градостроительной деятельности, утвержденного постановлением Городской Управы города Калуги от 28.04.2006 № 57;

- считать общественные обсуждения по проекту межевания территории в границе территориальной зоны размещения объектов транспортной и инженерной инфраструктуры (Т-3) в районе Грабцевского шоссе состоявшимися;

- направить проект межевания территории в границе территориальной зоны размещения объектов транспортной и инженерной инфраструктуры (Т-3) в районе Грабцевского шоссе на утверждение.

УТВЕРЖДАЮ
Заместитель Городского Головы - начальник управления архитектуры,
градостроительства и земельных отношений города Калуги
Ю.В. Ковтун

ЗАКЛЮЧЕНИЕ О РЕЗУЛЬТАТАХ ОБЩЕСТВЕННЫХ ОБСУЖДЕНИЙ

Дата оформления заключения: 17.10.2024
 Наименование проекта: Проект межевания территории в границе территориальной зоны жилой застройки смешанной этажности (Ж-3) в районе Грабцевского шоссе.

Количество участников общественных обсуждений: -
 Реквизиты протокола общественных обсуждений: № 207 от 10.10.2024.
 Предложения и замечания граждан, являющихся участниками общественных обсуждений и постоянно проживающих на территории, в пределах которой проводятся общественные обсуждения: отсутствуют.

Предложения и замечания иных участников общественных обсуждений: отсутствуют.

Аргументированные рекомендации организатора общественных обсуждений о целесообразности или нецелесообразности учета внесенных участниками общественных обсуждений предложений и замечаний: не требуются.

Выводы по результатам общественных обсуждений:

- общественные обсуждения по проекту межевания территории в границе территориальной зоны жилой застройки смешанной этажности (Ж-3) в районе Грабцевского шоссе проведены в соответствии с требованиями Градостроительного кодекса Российской Федерации и Положения о порядке организации и проведения общественных обсуждений на территории муниципального образования «Город Калуга» в области градостроительной деятельности, утвержденного постановлением Городской Управы города Калуги от 28.04.2006 № 57;

- считать общественные обсуждения по проекту межевания территории в границе территориальной зоны жилой застройки смешанной этажности (Ж-3) в районе Грабцевского шоссе состоявшимися;

- направить проект межевания территории в границе территориальной зоны жилой застройки смешанной этажности (Ж-3) в районе Грабцевского шоссе на утверждение.



РОССИЙСКАЯ ФЕДЕРАЦИЯ
КАЛУЖСКАЯ ОБЛАСТЬ
ГОРОДСКАЯ УПРАВА ГОРОДА КАЛУГИ
ПОСТАНОВЛЕНИЕ

от 09.10.2024 № 329-П
Об утверждении проекта межевания территории в границе
территориальной зоны жилой застройки смешанной этажности (Ж-3) в
районе улиц Шахтерской, Молодых Горняков, Мира

На основании статьи 46 Градостроительного кодекса Российской Федерации, статей 36, 44 Устава муниципального образования «Город Калуга», распоряжения заместителя Городского Головы - начальника управления архитектуры, градостроительства и земельных отношений города Калуги от 18.03.2024 № 1129-06-р «О подготовке проекта межевания территории в границе территориальной зоны жилой застройки смешанной этажности (Ж-3) в районе улиц Шахтерской, Молодых Горняков, Мира», с учетом протокола общественных обсуждений по проекту межевания территории в границе территориальной зоны жилой застройки смешанной этажности (Ж-3) в районе улиц Шахтерской, Молодых Горняков, Мира от 09.09.2024 № 124, заключения о результатах общественных обсуждений по проекту межевания территории в границе территориальной зоны жилой застройки смешанной этажности (Ж-3) в районе улиц Шахтерской, Молодых Горняков, Мира от 12.09.2024 ПОСТАНОВЛЯЮ:

1. Утвердить проект межевания территории в границе территориальной зоны жилой застройки смешанной этажности (Ж-3) в районе улиц Шахтерской, Молодых Горняков, Мира (приложение).

2. Утвержденный настоящим постановлением проект межевания территории в границе территориальной зоны жилой застройки смешанной этажности (Ж-3) в районе улиц Шахтерской, Молодых Горняков, Мира подлежит официальному опубликованию в газете «Калужская неделя» и размещению на официальном сайте Городской Управы города Калуги в сети Интернет в течение семи дней с момента принятия настоящего постановления.

3. Настоящее постановление вступает в силу после его официального опубликования.

4. Контроль за исполнением настоящего постановления возложить на управление архитектуры, градостроительства и земельных отношений города Калуги.

Городской Голова города Калуги Д.А.Денисов

Приложение к постановлению Городской Управы города Калуги
от 09.10.2024 № 329-П

ПУБЛИЧНО-ПРАВОВАЯ КОМПАНИЯ «РОСКАДАСТР» (ППК «Роскадастр»)
 Филиал публично-правовой компании «Роскадастр» по Калужской области
 ул. Салтыкова-Щедрина, 121, г. Калуга, 248002
 ИНН 7708410783, ОГРН 1227700700633
 ПРОЕКТ МЕЖЕВАНИЯ ТЕРРИТОРИИ В ГРАНИЦЕ ТЕРРИТОРИАЛЬНОЙ ЗОНЫ ЖИЛОЙ ЗАСТРОЙКИ СМЕШАННОЙ ЭТАЖНОСТИ (Ж-3) В РАЙОНЕ УЛИЦ ШАХТЕРСКОЙ, МОЛОДЫХ ГОРНЯКОВ, МИРА

ОСНОВНАЯ ЧАСТЬ
 ПРОЕКТА МЕЖЕВАНИЯ ТЕРРИТОРИИ В ГРАНИЦЕ ТЕРРИТОРИАЛЬНОЙ ЗОНЫ ЖИЛОЙ ЗАСТРОЙКИ СМЕШАННОЙ ЭТАЖНОСТИ (Ж-3) В РАЙОНЕ УЛИЦ ШАХТЕРСКОЙ, МОЛОДЫХ ГОРНЯКОВ, МИРА
 Калуга 2024
 СОДЕРЖАНИЕ

1. ПЕРЕЧЕНЬ И СВЕДЕНИЯ О ПЛОЩАДИ ОБРАЗУЕМЫХ ЗЕМЕЛЬНЫХ УЧАСТКОВ (СПОСОБЫ ИХ ОБРАЗОВАНИЯ), ВИДАХ ИХ РАЗРЕШЕННОГО ИСПОЛЬЗОВАНИЯ.....3

2. ПЕРЕЧЕНЬ И СВЕДЕНИЯ О ПЛОЩАДИ ОБРАЗУЕМЫХ ЗЕМЕЛЬНЫХ УЧАСТКОВ, КОТОРЫЕ БУДУТ ОТНЕСЕНЫ К ТЕРРИТОРИЯМ ОБЩЕГО ПОЛЬЗОВАНИЯ.....7

3. СВЕДЕНИЯ О ГРАНИЦАХ ТЕРРИТОРИИ, В ОТНОШЕНИИ КОТОРОЙ УТВЕРЖЕН ПРОЕКТ МЕЖЕВАНИЯ8

ПЕРЕЧЕНЬ И СВЕДЕНИЯ О ПЛОЩАДИ ОБРАЗУЕМЫХ ЗЕМЕЛЬНЫХ УЧАСТКОВ (СПОСОБЫ ИХ ОБРАЗОВАНИЯ), ВИДАХ ИХ РАЗРЕШЕННОГО ИСПОЛЬЗОВАНИЯ

В настоящем разделе текстовой части проекта межевания территории отображена информация об образуемых земельных участках, в том числе о площади и способе образования, а также о видах их разрешенного использования. Указанная информация представлена в таблице 1.

Виды разрешенного использования образуемых земельных участков определены в соответствии с Правилами землепользования и застройки городского округа «Город Калуга», утвержденными решением Городской Думы города Калуги от 14.12.2011 № 247 «Об утверждении Правил землепользования и застройки городского округа «Город Калуга» (в ред. от 06.09.2023 № 191) (далее - Правила землепользования и застройки городского округа «Город Калуга»).

Таблица 1

Условный номер зу	Площадь, кв.м	Возможные способы образования земельных участков	Виды разрешенного использования образуемых земельных участков	Вид разрешенного использования образуемых земельных участков в соответствии с видом разрешенного использования исходного(ых) земельного(ых) участка (ов) и сведения о исходном(ых) земельном(ых) участке(ах)	Вид разрешенного использования образуемых земельных участков в соответствии с наименованием объекта, расположенного на этом земельном участке
:ЗУ1	30	образование земельного участка из земель, находящихся в государственной или муниципальной собственности	Хранение автотранспорта (2.7.1)	-	для размещения индивидуальных гаражей
:ЗУ2	47	образование земельного участка из земель, находящихся в государственной или муниципальной собственности	Хранение автотранспорта (2.7.1)	-	для размещения индивидуальных гаражей
:ЗУ3	53	образование земельного участка из земель, находящихся в государственной или муниципальной собственности	Хранение автотранспорта (2.7.1)	-	для размещения индивидуальных гаражей
:ЗУ4	47	образование земельного участка из земель, находящихся в государственной или муниципальной собственности	Хранение автотранспорта (2.7.1)	-	для размещения индивидуальных гаражей
:ЗУ5	17*	образование земельного участка из земель, находящихся в государственной или муниципальной собственности	под нежилое здание	-	под нежилое здание
:ЗУ6	17*	образование земельного участка из земель, находящихся в государственной или муниципальной собственности	под нежилое здание	-	под нежилое здание
:ЗУ7	21*	образование земельного участка из земель, находящихся в государственной или муниципальной собственности	под нежилое здание	-	под нежилое здание
:ЗУ8	38	образование земельного участка из земель, находящихся в государственной или муниципальной собственности	под нежилое здание	-	под нежилое здание
:ЗУ9	24	образование земельного участка из земель, находящихся в государственной или муниципальной собственности	под нежилое здание	-	под нежилое здание
:ЗУ10	14*	образование земельного участка из земель, находящихся в государственной или муниципальной собственности	под нежилое здание	-	под нежилое здание
:ЗУ11	16*	образование земельного участка из земель, находящихся в государственной или муниципальной собственности	Хранение автотранспорта (2.7.1)	-	для размещения индивидуальных гаражей
:ЗУ12	28	образование земельного участка из земель, находящихся в государственной или муниципальной собственности	Хранение автотранспорта (2.7.1)	-	для размещения индивидуальных гаражей
:ЗУ13	28	образование земельного участка из земель, находящихся в государственной или муниципальной собственности	Хранение автотранспорта (2.7.1)	-	для размещения индивидуальных гаражей
:ЗУ14	39	образование земельного участка из земель, находящихся в государственной или муниципальной собственности	Хранение автотранспорта (2.7.1)	-	для размещения индивидуальных гаражей
:ЗУ22	7*	образование земельного участка из земель, находящихся в государственной или муниципальной собственности	Хранение автотранспорта (2.7.1)	-	для размещения индивидуальных гаражей
:ЗУ23	992	образование земельного участка при перераспределении земель, собственность на которые не разграничена, площадью 126 кв.м и земельного участка с кадастровым номером 40:04:020605:41	Для ведения личного подсобного хозяйства (приусадебный земельный участок) 2.2	-	Для ведения личного подсобного хозяйства

*Согласно пункту 7 статьи 20 Правил землепользования и застройки городского округа «Город Калуга» в содержании видов разрешенного использования территориальных зон допускается без отдельного указания для целей реализации положений статьи 39.20 Земельного кодекса Российской Федерации применять вид разрешенного использования, соответствующий наименованию существующего объекта капитального строительства и классификатору видов разрешенного использования земельных участков, утвержденному приказом Росреестра от 10.11.2020 № П/0412. Площадь образуемого земельного участка для этих целей может быть меньше предельной минимальной, установленной Правилами землепользования и застройки городского округа «Город Калуга», при отсутствии возможности образования земельного участка большей площадью.

ПЕРЕЧЕНЬ И СВЕДЕНИЯ О ПЛОЩАДИ ОБРАЗУЕМЫХ ЗЕМЕЛЬНЫХ УЧАСТКОВ, КОТОРЫЕ БУДУТ ОТНЕСЕНЫ К ТЕРРИТОРИЯМ ОБЩЕГО ПОЛЬЗОВАНИЯ

Таблица 2

Условный номер зу	Площадь, кв.м	Возможные способы образования земельных участков	Вид разрешенного использования образуемых земельных участков в соответствии с градостроительными регламентами
:ЗУ15**	2226	образование земельного участка из земель, находящихся в государственной или муниципальной собственности	благоустройство территории 12.0.2
:ЗУ16	157	образование земельного участка из земель, находящихся в государственной или муниципальной собственности	улично-дорожная сеть 12.0.1
:ЗУ17	898	образование земельного участка из земель, находящихся в государственной или муниципальной собственности	улично-дорожная сеть 12.0.1
:ЗУ18	60	образование земельного участка из земель, находящихся в государственной или муниципальной собственности	благоустройство территории 12.0.2
:ЗУ19	21	образование земельного участка из земель, находящихся в государственной или муниципальной собственности	улично-дорожная сеть 12.0.1
:ЗУ20	510	образование земельного участка из земель, находящихся в государственной или муниципальной собственности	благоустройство территории 12.0.2
:ЗУ21	618	образование земельного участка из земель, находящихся в государственной или муниципальной собственности	улично-дорожная сеть 12.0.1

** Образование земельного участка :ЗУ15 будет после исправления реестровой ошибки в земельном участке с кадастровым номером 40:04:020605:42, который участвует в комплексных кадастровых работах. СВЕДЕНИЯ ГРАНИЦАХ ТЕРРИТОРИИ, ВОТНОШЕНИИ КОТОРОЙ УТВЕРЖДЕН ПРОЕКТ МЕЖЕВАНИЯ

Таблица 3

Номер точки	X	Y
1	431 981,35	1 284 755,52
2	431 981,63	1 284 636,82
3	432 033,68	1 284 625,48
4	432 028,34	1 284 591,07
5	432 074,84	1 284 581,20
6	432 081,21	1 284 615,13
7	432 105,20	1 284 609,90
8	432 114,60	1 284 645,00
9	432 124,90	1 284 642,20
10	432 128,80	1 284 657,20
11	432 121,50	1 284 660,10
12	432 127,46	1 284 682,85
13	432 089,74	1 284 697,16
14	432 068,74	1 284 703,19
15	432 067,78	1 284 699,92
16	432 065,41	1 284 692,01
17	432 035,81	1 284 700,79
18	432 036,36	1 284 702,59
19	432 040,21	1 284 715,18
20	432 042,01	1 284 721,06
21	432 042,06	1 284 729,85
22	432 017,53	1 284 734,29
23	432 020,49	1 284 745,79
1	431 981,35	1 284 755,52

Площадь: 14 558,10 м²



РОССИЙСКАЯ ФЕДЕРАЦИЯ
КАЛУЖСКАЯ ОБЛАСТЬ
ГОРОДСКАЯ УПРАВА ГОРОДА КАЛУГИ
ПОСТАНОВЛЕНИЕ

от 08.10.2024 № 321-П
Об утверждении проекта планировки территории и проекта межевания территории для строительства автомобильных дорог общего пользования и сетей инженерной инфраструктуры в с. Рябинки для земельных участков индивидуальной застройки многодетных семей

На основании статьи 46 Градостроительного кодекса Российской Федерации, статей 36, 44 Устава муниципального образования «Город Калуга», постановления Городской Управы города Калуги от 27.09.2021 № 9098-пи «О подготовке проекта планировки территории и проекта межевания территории для строительства автомобильных дорог общего пользования и сетей инженерной инфраструктуры в с. Рябинки для земельных участков индивидуальной застройки многодетных семей», с учетом протокола общественных обсуждений по проекту планировки территории и проекту межевания территории для строительства автомобильных дорог общего пользования и сетей инженерной инфраструктуры в с. Рябинки для земельных участков индивидуальной застройки многодетных семей от 09.09.2024 № 125, заключения о результатах общественных обсуждений по проекту планировки территории и проекту межевания территории для строительства автомобильных дорог общего пользования и сетей инженерной инфраструктуры в с. Рябинки для земельных участков индивидуальной застройки многодетных семей от 12.09.2024 ПОСТАНОВЛЯЮ:

1. Утвердить проект планировки территории для строительства автомобильных дорог общего пользования и сетей инженерной инфраструктуры в с. Рябинки для земельных участков индивидуальной застройки многодетных семей (приложение 1).
2. Утвердить проект межевания территории для строительства автомобильных дорог общего пользования и сетей инженерной инфраструктуры в с. Рябинки для земельных участков индивидуальной застройки многодетных семей (приложение 2).
3. Утвержденные настоящим постановлением проект планировки территории и проект межевания территории для строительства автомобильных дорог общего пользования и сетей инженерной инфраструктуры в с. Рябинки для земельных участков индивидуальной застройки многодетных семей подлежат официальному опубликованию в газете «Калужская неделя» и размещению на официальном сайте Городской Управы города Калуги в сети Интернет в течение семи дней с момента принятия настоящего постановления.
4. Настоящее постановление вступает в силу после его официального опубликования.
5. Контроль за исполнением настоящего постановления возложить на управление архитектуры, градостроительства и земельных отношений города Калуги.

Городской Голова города Калуги Д.А.Денисов

Приложение к постановлению Городской Управы города Калуги от 08. 10. 2024 г. № 321-П

Кадастровый инженер Войтович Станислав Валерьевич
Индивидуальный предприниматель

302025 РФ, г. Орел, ул. Санаторная, д. 11
Свидетельство: Серия 57 № 001077910, от 22.11.2012г.

тел.: 8-953-620-66-99
E-mail: vsv141282@yandex.ru

Квалификационный аттестат кадастрового инженера №57-12-126 от 12.11.2012г.

ПРОЕКТ ПЛАНИРОВКИ И ПРОЕКТ МЕЖЕВАНИЯ ТЕРРИТОРИИ для строительства автомобильных дорог общего пользования и сетей инженерной инфраструктуры в с. Рябинки для земельных участков индивидуальной застройки многодетных детей

Проект планировки территории Основная (утверждаемая) часть
105-23 ППТ ОЧ
2024 г.

Кадастровый инженер Войтович Станислав Валерьевич
Индивидуальный предприниматель

302025 РФ, г. Орел, ул. Санаторная, д. 11
Свидетельство: Серия 57 № 001077910, от 22.11.2012г.

тел.: 8-953-620-66-99
E-mail: vsv141282@yandex.ru

Квалификационный аттестат кадастрового инженера №57-12-126 от 12.11.2012г.

ПРОЕКТ ПЛАНИРОВКИ И ПРОЕКТ МЕЖЕВАНИЯ ТЕРРИТОРИИ для строительства автомобильных дорог общего пользования и сетей инженерной инфраструктуры в с. Рябинки для земельных участков индивидуальной застройки многодетных детей

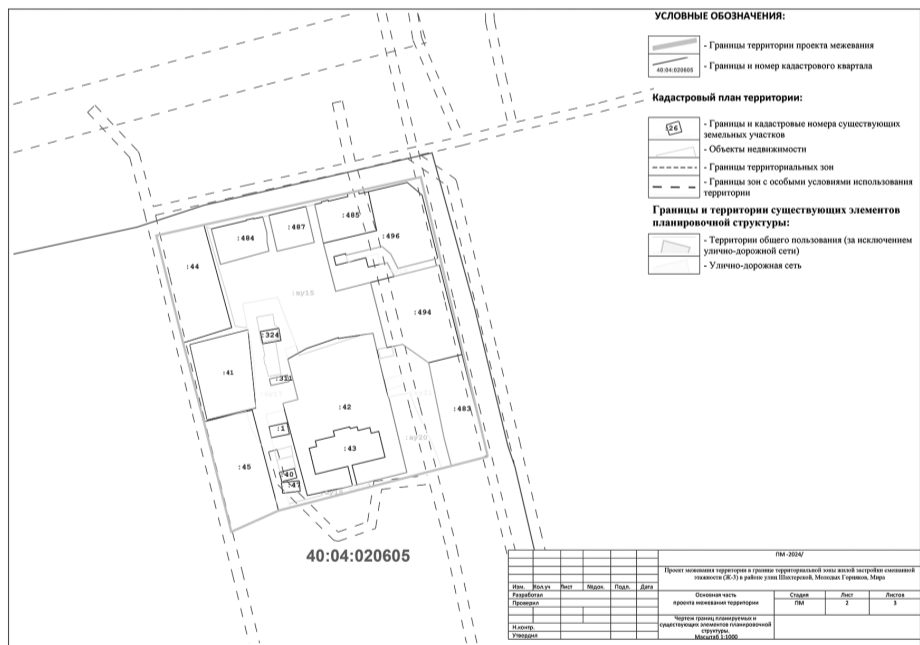
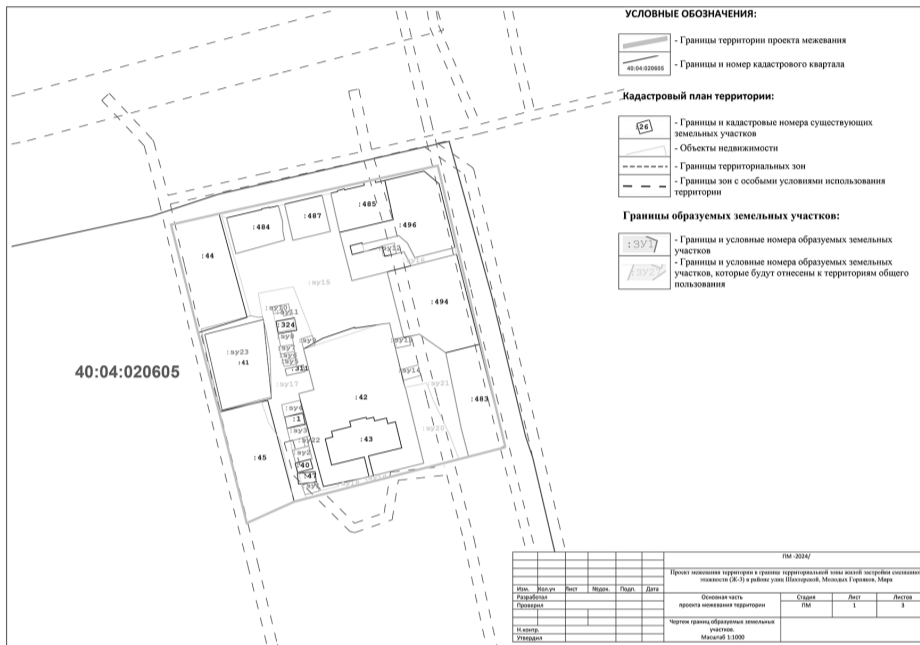
Проект планировки территории Основная (утверждаемая) часть
105-23 ППТ ОЧ
Том 1

Проверил
Выполнил
2024 г.

С. В. Войтович
Т. И. Рагулина

Состав проекта

№ п/п	Номер тома, наименование	Шифр
1.	Том 1. Проект планировки территории. Основная (утверждаемая) часть.	105-23 ППТ ОЧ
2.	Том 2. Проект планировки территории. Материалы по обоснованию.	105-23 ППТ МО
3.	Том 3. Проект межевания территории. Основная (утверждаемая) часть.	105-23 ПМТ ОЧ
4.	Том 4. Проект межевания территории. Материалы по обоснованию.	105-23 ПМТ МО



Содержание

№ п/п	Наименование раздела	Страница
1.	Состав проекта	3
2.	Содержание	4
Проект планировки территории. Основная (утверждаемая) часть. Графические материалы проекта планировки территории.		
3.	Чертеж красных линий. Чертеж зон планируемого размещения линейных объектов.	
Проект планировки территории. Основная (утверждаемая) часть. Текстовая часть.		
Раздел 2. Положение о размещении линейных объектов		
4.	1. Наименование, основные характеристики (категория, протяженность, проектная мощность, пропускная способность, интенсивность движения) и назначение планируемых для размещения линейных объектов, а также линейных объектов, подлежащих реконструкции в связи с изменением их местоположения	6
5.	2. Перечень субъектов Российской Федерации, перечень муниципальных районов, городских округов в составе субъектов Российской Федерации, перечень поселений, населенных пунктов, внутригородских территорий городов федерального значения, на территориях которых устанавливаются зоны планируемого размещения линейных объектов	11
6.	3. Перечень координат характерных точек границ зон планируемого размещения линейных объектов	11
7.	4. Перечень координат характерных точек границ зон планируемого размещения линейных объектов, подлежащих реконструкции в связи с изменением их местоположения	30
8.	5. Предельные параметры разрешенного строительства, реконструкции объектов капитального строительства, входящих в состав линейных объектов в границах зон их планируемого размещения	31
9.	6. Информация о необходимости осуществления мероприятий по защите сохраняемых объектов капитального строительства, существующих и строящихся на момент подготовки проекта планировки территории, а также объектов капитального строительства, планируемых к строительству в соответствии с ранее утвержденной документацией по планировке территории, от возможного негативного воздействия в связи с размещением линейных объектов	31
10.	7. Информация о необходимости осуществления мероприятий по сохранению объектов культурного наследия от возможного негативного воздействия в связи с размещением линейных объектов	32
11.	8. Информация о необходимости осуществления мероприятий по охране окружающей среды	32
12.	9. Информация о необходимости осуществления мероприятий по защите территории от чрезвычайных ситуаций природного и техногенного характера, в том числе по обеспечению пожарной безопасности и гражданской обороне	34

Наименование, основные характеристики (категория, протяженность, проектная мощность, пропускная способность, грузонапряженность, интенсивность движения) и назначение планируемых для размещения линейных объектов, а также линейных объектов, подлежащих реконструкции в связи с изменением их местоположения

Проект планировки и проект межевания территории разрабатывается для строительства линейных объектов – автомобильных дорог общего пользования и сетей инженерной инфраструктуры в с. Рябинки для земельных участков индивидуальной застройки многодетных семей.

Целью подготовки документации по планировке территории является выделение элементов планировочной структуры, установление границ территории общего пользования и сетей инженерной инфраструктуры.

Решения, представленные в проекте планировки территории, выполнены в соответствии с требованиями действующих на территории Российской Федерации нормативных документов.

1. Градостроительный кодекс Российской Федерации (с изменениями и дополнениями).

2. Земельный кодекс Российской Федерации (с изменениями и дополнениями).

3. Федеральный закон от 27.12.2002 № 184-ФЗ «О техническом регулировании».

4. Федеральный закон от 10.01.2002 № 7-ФЗ «Об охране окружающей среды».

5. Федеральный закон от 25.06.2002 № 73-ФЗ «Об объектах культурного наследия (памятниках истории и культуры) народов Российской Федерации».

6. Постановление Правительства Российской Федерации от 19.01.2006 № 20 (ред. от 12.05.2017) «Об инженерных изысканиях для подготовки проектной документации, строительства, реконструкции объектов капитального строительства» (вместе с «Положением о выполнении инженерных изысканий для подготовки проектной документации, строительства, реконструкции, капитального ремонта объектов капитального строительства»).

7. Постановление Правительства Российской Федерации от 31.03.2017 № 402 «Об утверждении Правил выполнения инженерных изысканий, необходимых для подготовки документации по планировке территории, перечня видов инженерных изысканий, необходимых для подготовки документации по планировке территории, и о внесении изменений в постановление Правительства Российской Федерации от 19.01.2006 № 20».

8. Постановление Правительства Российской Федерации от 24.02.2009 № 160 «О порядке установления охранных зон объектов электросетевого хозяйства и особых условий использования земельных участков, расположенных в границах таких зон».

9. Постановление Госстроя Российской Федерации от 06.04.1998 № 18-30 «РДС 30-201-98. Система нормативных документов в строительстве. Руководящий документ системы. Инструкция о порядке проектирования и установления красных линий в городах и других поселениях Российской Федерации».

10. Приказ Министерства строительства и жилищно-коммунального хозяйства Российской Федерации от 25.04.2017 № 742/пр «О Порядке установления и отображения красных линий, обозначающих границы территорий, занятых линейными объектами и (или) предназначенных для размещения линейных объектов».

11. СП 42.13330.2016 «Градостроительство. Планировка и застройка городских и сельских поселений».

Документация по планировке территории разработана на основании следующих исходных данных:

- техническое задание от 26.10.2023 на выполнение работ по подготовке проекта планировки и проекта межевания территории для строительства линейных объектов – автомобильных дорог общего пользования и сетей инженерной инфраструктуры в с. Рябинки для земельных участков индивидуальной застройки многодетных семей (приложение к муниципальному контракту от 26.10.2023 № 54-18-2023);

- план-карта в формате .dwg;

- письмо управления архитектуры, градостроительства и земельных отношений города Калуги от 21.11.2023 № б/н о наличии установленных красных линий;

- письмо управления по охране объектов культурного наследия Калужской области от 18.12.2023 № 10/3039-23.

Документацией по планировке территории предусматривается размещение проектируемых автомобильных дорог общей протяженностью 4082,9 м, а также инженерных сетей – водоснабжения, газоснабжения и электроснабжения, ливневой канализации, строительство которых необходимо осуществлять после устройства дорожного полотна.

Параметры автомобильных дорог приняты в соответствии СП 42.13330.2016 «Градостроительство. Планировка и застройка городских и сельских поселений» как для дорог с категориями «Улицы местного значения», «Проезды».

На всех элементах улично-дорожной сети обеспечивается расстояние видимости, достаточное для безопасного движения транспортных средств, а также планируется устройство элементов освещения, тротуаров.

Таблица 1. Основные характеристики проектируемых автомобильных дорог.

№ п/п	Наименование показателя	Единица измерения	Значение показателя	
			Улицы местного значения (V категория)	Проезд
1	Категория дороги	-		
2	Протяженность автомобильной дороги	м	3061,4	1021,5
3	Ширина полосы движения	м	3,0	4,5
4	Число полос движения	шт	2	1
5	Диаметр внешней кромки кольцевой проезжей части	м	15	-
6	Расчетная скорость	км/ч	40	30
7	Наименьший радиус кривых в плане без виража	м	80	40
8	Наибольший продольный уклон	%	80	80
9	Наименьший радиус вертикальной выпуклой кривой	м	600	600
10	Наименьший радиус вертикальной вогнутой кривой	м	250	200
11	Ширина пешеходной части тротуара (для улицы и дороги местного значения)	м	1,0 (допускается устраивать с одной стороны)	-

Документацией по планировке территории устанавливаются красные линии границ территорий общего пользования. Расстояние между красными линиями для дорог с категориями «Местная дорога» составляет 15 м в соответствии с СП 42.13330.2016 «Градостроительство. Планировка и застройка городских и сельских поселений» как для улиц и дорог местного значения.

Ширина поперечного профиля при организации проезда в стесненных условиях существующей застройки составит 4,5 м.

На проектируемых улицах с категорией «Местная дорога» предполагается размещение остановочных пунктов в соответствии с п. 11.25 СП 42.13330.2016. «Градостроительство. Планировка и застройка городских и сельских поселений» на допустимом расстоянии друг от друга.

Кроме того, на проектируемой автомобильной дороге планируется организация разворотного кольца с диаметром внешней кромки 15 м с целью оптимизации движения транспорта на данном участке дороги, что также служит разворотной площадкой общественного транспорта в стесненных условиях сложившейся застройки.

Под проектируемым дорожным покрытием в районе земельных участков с кадастровыми номерами 40:25:000061:840, 40:25:000061:833, 40:25:000061:844, 40:25:000061:828, 40:25:000061:812, 40:25:000061:823, 40:25:000061:825, 40:25:000061:808, 40:25:000061:814 необходимо предусмотреть устройство водопропускных труб в связи с особенностями рельефа данной местности и повышенной затопляемостью.

В отношении сетей водоотведения в связи с уже сложившейся застройкой на территории проектирования предусматривается организация индивидуальных сооружений по утилизации канализационных стоков для каждого участка – индивидуальных септиков.

Отведение поверхностных стоков с территории планируемого размещения улично-дорожной сети предусматривается на улицах с категорией «Местная дорога» в реку Каменка. Выпуск в реку представляет собой водосброс с рассекателем потока стоков: железобетонный оголовок, водобойный слив с порогами для гашения скорости потока и каменная наброска.

Очищение поверхностных стоков осуществляется посредством локальной очистной станции, основные характеристики и параметры размещения которой будут определены в рамках разработки проектной документации для данного инженерного сооружения в составе проектируемой сети ливневой канализации.

Способ отвода атмосферных поверхностных сточных вод – смешанного типа. Смешанная система водоотвода состоит из элементов открытой и закрытой сети.

Открытый водоотвод представляет собой лотки, которые собирают сток поверхностных вод с территории жилых кварталов и зеленых насаждений и направляют его в кюветы, которые расположены по обочинам проездов и улиц. Кроме того, кюветы, имеющие большее сечение чем лотки, служат для сбора воды с проезжих частей и тротуаров улиц.

Каналы собирают общую массу сточных вод через присоединяемые кюветы и отводят их для сброса. Кюветы располагают вдоль проезжей части за бортовыми камнями.

В закрытой системе водоотвода кюветы заменяют железобетонными трубами и прокладывают их на глубине, обеспечивающей не промерзание водостоков. Поверхностные воды поступают в дождеприемные колодцы, сток из которых поступает в основную сеть водостоков. Дождеприемные колодцы устраивают из сборных железобетонных блоков и сооружают в лотках проезжей части улиц. На ответственных местах сети (поворотах, в местах присоединения сточных веток к коллекторам, в местах изменения диаметра коллекторов) устраивают смотровые колодцы, которые позволяют контролировать состояние сети. Смотровые колодцы сооружают из индустриальных бетонных и железобетонных изделий.

Протяженность проектируемых сетей ливневой канализации - 2846,9 м, годовой объем поверхностных сточных вод, образующихся на территории водосбора, определяется как сумма поверхностного стока за теплый (апрель-октябрь) и холодный (ноябрь-март) периоды года с общей площади водосбора и составляет 42925 куб.м/год или 117,5 куб.м/сут.

Газоснабжение на территории проектирования – централизованное с врезкой в существующие сети. Часовой расход газа на газовые плиты, отопление и горячее водоснабжение для территории проектирования составит 327,6 куб.м/ч. Протяженность проектируемых сетей газоснабжения 2618,4 м.

Общая потребность в воде согласно усредненным нормам хозяйственно-питьевого водопотребления, которые составлены в соответствии с СП 31.13330.2012 «Водоснабжение. Наружные сети и сооружения», составляет 175 куб.м/сут. Протяженность проектируемых сетей водоснабжения 3898,8 м.

Расчет электрических нагрузок выполнен согласно СП 31-110-2003 «Проекти-

рование и монтаж электроустановок жилых и общественных зданий». Согласно расчетам электрическая нагрузка для территории проектирования с учетом наружного освещения составит 398 кВт. Протяженность проектируемых сетей электроснабжения 2911,7 м.

2. Перечень субъектов Российской Федерации, перечень муниципальных районов, муниципальных округов, городских округов в составе субъектов Российской Федерации, перечень поселений, населенных пунктов, внутригородских территорий городов федерального значения, на территориях которых устанавливаются зоны планируемого размещения линейных объектов

Размещение линейного объекта - автомобильных дорог общего пользования и сетей инженерной инфраструктуры для земельных участков индивидуальной застройки многодетных детей - планируется в селе Рябинки городского округа Калуга Калужской области Российской Федерации.

3. Перечень координат характерных точек границ зон планируемого размещения линейных объектов

Таблица 2. Перечень координат характерных точек границ зон планируемого размещения проектируемых автомобильных дорог

Номера характерных точек границ	Координаты, м	
	X	Y
1	2	1
Калужская область (МСК-40)		
1	443051,42	1293823,11
2	442995,74	1293934,68
3	442868,96	1293882,05
4	442836,33	1294028,55
5	442855,39	1294041,84
6	442891,54	1294082,18
7	442908,39	1294104,92
8	442911,01	1294135,05
9	442912,52	1294154,19
10	442910,11	1294165,90
11	442907,10	1294179,49
12	442905,26	1294185,25
13	442903,82	1294195,60
14	442898,24	1294222,32
15	442897,00	1294241,57
16	442899,51	1294258,25
17	442909,12	1294289,85
18	442932,27	1294319,66
19	442948,01	1294337,12
20	442969,42	1294358,43
21	442995,02	1294377,68
22	442987,24	1294388,14
23	442962,00	1294366,96
24	442940,10	1294344,53
25	442923,63	1294326,69
26	442899,47	1294294,85
27	442898,78	1294291,56
28	442895,45	1294290,14
29	442867,48	1294287,39
30	442850,07	1294284,81
31	442744,16	1294258,43
32	442712,34	1294251,10
33	442680,51	1294247,01
34	442648,84	1294247,77
35	442602,66	1294245,77
36	442579,37	1294244,75
37	442547,32	1294238,70
38	442515,47	1294230,88
39	442488,62	1294221,28
40	442469,80	1294212,61
41	442448,27	1294196,87
42	442403,03	1294159,63
43	442381,25	1294125,41
44	442391,36	1294112,45
45	442418,08	1294077,76
46	442424,12	1294072,03
47	442445,73	1294050,25
48	442456,02	1294034,27
49	442472,24	1294009,06
50	442472,97	1294008,00
51	442487,94	1293986,29
52	442488,43	1293982,98
53	442491,02	1293981,97
54	442507,68	1293974,40
55	442532,77	1293962,82
56	442554,07	1293953,69
57	442573,98	1293958,98
58	442634,36	1293972,52
59	442643,10	1293976,91
60	442656,57	1293983,00
61	442671,81	1293972,78
62	442676,42	1293965,88
63	442667,04	1293804,25
64	442670,91	1293770,89
65	442701,60	1293636,29
66	442688,97	1293628,53
67	442695,97	1293617,67
1	443051,42	1293823,11
68	442601,51	1294051,05
69	442608,40	1294065,04
70	442604,95	1294082,33
71	442600,09	1294096,48
72	442597,87	1294101,81
73	442595,03	1294108,43
74	442594,49	1294109,46
75	442587,74	1294123,77
76	442572,05	1294153,75
77	442565,14	1294166,68
78	442556,68	1294175,46
79	442525,91	1294216,33
80	442520,52	1294216,76
81	442494,64	1294206,50
82	442477,44	1294199,61
83	442465,99	1294191,24
84	442470,17	1294184,70
85	442477,31	1294172,10

Номера характерных точек границ	Координаты, м	
	X	Y
86	442490,80	1294151,75
87	442498,27	1294140,30
88	442510,91	1294120,96
89	442541,63	1294072,66
90	442545,06	1294050,61
91	442547,15	1294028,62
92	442550,87	1294030,00
93	442569,85	1294037,04
94	442591,14	1294044,50
95	442596,73	1294048,06
68	442601,51	1294051,05
96	442530,40	1293973,53
97	442532,29	1293977,25
98	442535,83	1293995,15
99	442539,36	1294013,04
100	442539,70	1294017,63
101	442539,18	1294043,46
102	442537,82	1294068,99
103	442536,06	1294071,81
104	442506,09	1294118,61
105	442499,45	1294130,20
106	442498,90	1294131,18
107	442496,73	1294134,91
108	442489,55	1294146,24
109	442466,24	1294182,28
110	442462,35	1294188,58
111	442457,47	1294185,01
112	442414,40	1294149,57
113	442395,16	1294119,14
114	442421,61	1294080,59
115	442449,37	1294052,98
116	442452,78	1294047,46
117	442453,47	1294046,37
118	442463,88	1294030,69
119	442476,02	1294012,66
120	442486,08	1293997,81
121	442486,53	1293997,19
122	442490,01	1293991,99
123	442494,69	1293988,48
124	442499,63	1293985,61
125	442509,36	1293981,00
126	442520,08	1293976,34
127	442525,36	1293974,54
96	442530,40	1293973,53
128	442660,65	1294004,50
129	442655,67	1294015,41
130	442652,16	1294020,63
131	442642,37	1294036,52
132	442639,22	1294039,69
133	442629,08	1294047,34
134	442628,12	1294047,56
135	442612,64	1294046,67
136	442593,86	1294039,10
137	442571,89	1294031,40
138	442548,53	1294022,73
139	442546,61	1294019,62
140	442540,91	1293990,32
141	442540,13	1293983,88
142	442540,42	1293974,37
143	442544,39	1293966,83
144	442618,18	1293984,05
145	442629,05	1293986,59
146	442635,69	1293989,71
147	442648,82	1293995,90
128	442660,65	1294004,50
148	442665,97	1294009,62
149	442708,14	1294038,64
150	442720,56	1294047,30
151	442730,13	1294064,76
152	442699,42	1294147,60
153	442695,38	1294159,40
154	442691,33	1294171,19
155	442682,06	1294196,36
156	442675,58	1294219,66
157	442673,06	1294228,07
158	442651,93	1294233,42
159	442647,82	1294232,71
160	442603,30	1294230,78
161	442581,10	1294229,81
162	442551,86	1294224,30
163	442538,11	1294218,13
164	442534,17	1294215,90
165	442559,78	1294178,41
166	442569,43	1294169,80
167	442575,52	1294158,18
168	442586,41	1294138,22
169	442600,86	1294108,24
170	442609,82	1294082,83
171	442617,57	1294063,25
172	442637,19	1294046,45
173	442641,90	1294044,60
174	442647,20	1294036,40
175	442652,31	1294028,20
176	442659,62	1294016,47
177	442662,90	1294011,22
148	442665,97	1294009,62
178	442895,99	1294142,99
179	442894,58	1294153,40
180	442892,23	1294170,71
181	442889,12	1294192,39
182	442886,69	1294200,49
183	442879,54	1294232,84
184	442883,95	1294251,04
185	442869,97	1294270,57
186	442853,42	1294268,12
187	442748,32	1294241,42
188	442715,16	1294234,71

Номера характерных точек границ	Координаты, м	
	X	Y
189	442685,25	1294230,20
190	442683,75	1294230,30
191	442678,89	1294229,09
192	442681,37	1294221,25
193	442690,26	1294193,32
194	442699,82	1294164,53
195	442702,21	1294158,27
196	442706,88	1294144,95
197	442711,81	1294131,62
198	442721,83	1294104,79
199	442727,79	1294088,86
200	442735,15	1294069,08
201	442747,70	1294065,93
202	442780,35	1294080,95
203	442813,42	1294097,97
204	442850,14	1294116,88
205	442850,77	1294117,19
206	442881,27	1294131,26
178	442895,99	1294142,99
207	442870,42	1294074,65
208	442883,30	1294089,02
209	442897,42	1294107,39
210	442897,78	1294125,57
211	442889,40	1294118,49
212	442881,98	1294113,71
213	442861,79	1294100,68
214	442826,06	1294081,00
215	442836,68	1294042,26
216	442848,35	1294050,59
207	442870,42	1294074,65
217	442753,24	1293671,00
218	442791,98	1293690,41
219	442787,92	1293706,79
220	442779,47	1293740,97
221	442770,82	1293775,95
222	442763,27	1293810,83
223	442755,84	1293845,12
224	442748,33	1293879,32
225	442740,56	1293914,04
226	442715,99	1294025,83
227	442693,43	1294008,62
228	442685,65	1293867,11
229	442682,22	1293804,83
230	442685,12	1293773,22
231	442689,88	1293754,39
232	442697,73	1293723,35
233	442706,38	1293688,99
234	442714,82	1293650,08
217	442753,24	1293671,00
235	442807,16	1293699,03
236	442843,38	1293719,06
237	442880,48	1293741,38
238	442818,87	1294011,89
239	442804,02	1294069,51
240	442756,38	1294046,81
241	442732,52	1294036,28
242	442769,24	1293870,10
243	442788,59	1293782,75
244	442796,78	1293746,14
235	442807,16	1293699,03
245	443033,57	1293830,39
246	442986,97	1293912,54
247	442958,68	1293903,15
248	442957,75	1293902,80
249	442875,21	1293864,21
250	442879,08	1293846,85
251	442887,16	1293809,04
252	442899,09	1293754,38
253	442923,89	1293768,33
254	442953,23	1293784,93
255	442980,43	1293800,47
256	443007,00	1293815,43
245	443033,57	1293830,39

Таблица 3. Перечень координат характерных точек границ зон планируемого размещения проектируемых сетей водоснабжения

Номера характерных точек границ	Координаты, м	
	X	Y
1	2	3
Калужская область (МСК-40)		
1	443041,22	1293826,24
2	442990,49	1293920,19
3	442983,10	1293917,12
4	442856,96	1293864,62
5	442823,52	1294008,01
6	442822,61	1294011,92
7	442820,66	1294020,31
8	442831,64	1294028,16
9	442854,32	1294043,47
10	442891,13	1294085,27
11	442901,71	1294101,32
12	442900,52	1294146,96
13	442890,37	1294205,73
14	442886,42	1294250,99
15	442886,33	1294280,39
16	442846,02	1294270,94
17	442846,04	1294270,92
18	442775,37	1294255,75
19	442742,81	1294249,79
20	442710,48	1294241,67
21	442675,32	1294234,23
22	442665,68	1294239,66
23	442612,88	1294240,36
24	442580,44	1294233,76

Номера характерных точек границ	Координаты, м	
	X	Y
25	442551,12	1294228,23
26	442518,68	1294220,27
27	442467,92	1294200,28
28	442429,59	1294170,58
29	442408,73	1294151,18
30	442394,95	1294136,96
31	442391,17	1294122,57
32	442393,78	1294116,06
33	442403,61	1294098,59
34	442419,56	1294080,00
35	442445,74	1294050,25
36	442456,02	1294034,27
37	442472,24	1294009,06
38	442471,78	1294007,18
39	442479,86	1293996,74
40	442487,83	1293986,19
41	442494,67	1293981,40
42	442533,54	1293963,15
43	442545,21	1293963,18
44	442555,22	1293965,88
45	442612,13	1293979,92
46	442639,48	1293986,42
47	442674,41	1293998,19
48	442681,82	1294008,63
49	442689,37	1294015,23
50	442678,63	1293804,63
51	442682,31	1293772,83
52	442712,71	1293645,54
53	442718,95	1293642,94
54	442812,66	1293696,38
55	442880,87	1293735,59
1	443041,22	1293826,24
56	443035,84	1293827,79
57	442988,69	1293915,11
58	442988,46	1293915,54
59	442912,86	1293884,09
60	442857,91	1293860,55
61	442885,38	1293742,74
56	443035,84	1293827,79
62	442601,58	1294050,91
63	442607,52	1294060,33
64	442609,16	1294065,20
65	442605,06	1294082,32
66	442600,11	1294096,48
67	442590,24	1294119,04
68	442572,90	1294155,92
69	442565,91	1294168,50
70	442557,06	1294177,59
71	442545,65	1294191,92
72	442528,39	1294218,31
73	442519,85	1294216,43
74	442469,92	1294196,76
75	442464,44	1294192,52
76	442540,74	1294072,82
77	442545,19	1294027,74
78	442546,94	1294028,34
79	442570,11	1294037,37
80	442591,20	1294044,36
62	442601,58	1294050,91
81	442666,10	1293999,61
82	442655,83	1294015,14
83	442643,45	1294035,10
84	442641,81	1294037,60
85	442639,32	1294039,57
86	442628,85	1294047,89
87	442612,21	1294061,73
88	442611,01	1294058,49
89	442603,41	1294048,39
90	442592,47	1294041,05
91	442571,46	1294033,61
92	442551,68	1294026,46
93	442541,51	1294024,28
94	442537,82	1294068,99
95	442461,61	1294190,27
96	442432,18	1294167,52
97	442411,53	1294148,32
98	442398,55	1294134,93
99	442395,37	1294122,83
100	442395,19	1294119,19
101	442406,91	1294100,89
102	442421,11	1294081,08
103	442449,25	1294053,10
104	442458,74	1294037,02
105	442457,49	1294036,26
106	442474,15	1294011,22
107	442486,91	1293991,55
108	442496,66	1293984,88
109	442534,43	1293967,15
110	442544,26	1293966,52
111	442629,05	1293986,59
112	442638,37	1293990,27
81	442666,10	1293999,61
113	442806,27	1293697,34
114	442810,67	1293699,84
115	442878,89	1293739,07
116	442881,75	1293740,69
117	442818,87	1294011,89
118	442803,83	1294076,16
119	442801,03	1294086,87
120	442783,13	1294077,99
121	442744,90	1294059,47
122	442729,20	1294048,86
113	442806,27	1293697,34
123	442802,63	1293695,26
124	442725,68	1294046,21
125	442716,66	1294039,07

Номера характерных точек границ	Координаты, м	
	X	Y
126	442693,56	1294018,89
127	442691,95	1294009,30
128	442682,06	1293804,78
129	442685,12	1293773,22
130	442714,84	1293648,45
131	442718,67	1293647,39
123	442802,63	1293695,26
132	442852,06	1294045,32
133	442888,57	1294086,88
134	442899,21	1294102,98
135	442898,47	1294136,49
136	442856,72	1294114,49
137	442804,71	1294088,70
138	442819,92	1294023,47
139	442829,97	1294030,65
132	442852,06	1294045,32
140	442670,02	1294000,93
141	442671,90	1294001,57
142	442678,83	1294011,33
143	442714,10	1294042,15
144	442725,77	1294051,37
145	442735,40	1294057,88
146	442722,72	1294090,89
147	442700,91	1294147,72
148	442692,28	1294171,24
149	442683,49	1294196,93
150	442674,45	1294223,61
151	442673,18	1294230,84
152	442664,61	1294235,67
153	442613,34	1294236,35
154	442581,09	1294229,84
155	442551,86	1294224,30
156	442532,57	1294219,23
157	442534,17	1294215,90
158	442549,17	1294193,20
159	442559,91	1294178,50
160	442569,43	1294169,80
161	442575,95	1294157,48
162	442593,91	1294120,63
163	442608,17	1294084,81
164	442613,02	1294066,26
165	442631,37	1294050,99
166	442641,80	1294042,70
167	442644,80	1294040,33
168	442646,82	1294037,25
169	442659,20	1294017,30
140	442670,02	1294000,93
170	442896,23	1294143,06
171	442896,40	1294147,30
172	442889,12	1294192,39
173	442886,38	1294205,42
174	442882,72	1294245,97
175	442883,95	1294251,04
176	442882,42	1294253,17
177	442882,45	1294275,27
178	442846,94	1294267,04
179	442846,88	1294267,00
180	442776,15	1294251,83
181	442743,66	1294245,88
182	442711,38	1294237,77
183	442677,29	1294230,56
184	442678,33	1294224,61
185	442687,27	1294198,22
186	442696,05	1294172,58
187	442704,66	1294149,12

Таблица 4. Перечень координат характерных точек границ зон планируемого размещения проектируемых сетей газоснабжения

Номера характерных точек границ	Координаты, м	
	X	Y
1	2	3
Калужская область (МСК-40)		
1	442543,90	1294058,48
2	442541,63	1294072,66
3	442503,48	1294132,46
4	442498,31	1294140,31
5	442490,80	1294151,75
6	442480,00	1294169,19
7	442467,38	1294189,07
8	442464,00	1294186,93
9	442476,63	1294167,02
10	442499,61	1294131,78
11	442537,68	1294071,55
12	442540,13	1294057,81
1	442543,90	1294058,48
13	442642,39	1294214,30
14	442597,49	1294202,76
15	442578,69	1294191,76
16	442580,56	1294188,23
17	442598,98	1294199,02
18	442630,79	1294208,10
19	442643,43	1294210,43
20	442642,39	1294214,30
21	443037,52	1293823,40
22	443035,55	1293826,88
23	442886,52	1293742,25
24	442859,05	1293860,03
25	442985,46	1293912,56
26	442983,93	1293916,25
27	442858,13	1293863,98
28	442821,92	1294019,31
29	442832,53	1294026,94
30	442855,27	1294042,30
31	442892,20	1294084,23
32	442901,30	1294097,97
33	442897,96	1294100,18
34	442889,02	1294086,67
35	442852,61	1294045,33
36	442830,29	1294030,26
37	442820,93	1294023,53
38	442805,86	1294088,15
	442857,07	1294113,55

Номера характерных точек границ	Координаты, м	
	X	Y
39	442896,36	1294134,25
40	442901,58	1294146,71
41	442891,36	1294205,90
42	442887,42	1294250,90
43	442887,46	1294281,22
44	442872,87	1294278,26
45	442775,16	1294256,73
46	442742,79	1294250,80
47	442710,28	1294242,65
48	442671,68	1294235,49
49	442674,66	1294223,07
50	442678,55	1294223,91
51	442676,15	1294232,25
52	442711,13	1294238,74
53	442743,64	1294246,89
54	442775,96	1294252,81
55	442873,76	1294274,36
56	442884,21	1294276,80
57	442883,87	1294250,71
58	442887,37	1294205,55
59	442897,44	1294147,18
60	442893,23	1294137,12
61	442855,25	1294117,11
62	442781,78	1294080,67
63	442743,43	1294062,09
64	442738,32	1294058,64
65	442698,65	1294161,91
66	442695,06	1294160,53
67	442734,92	1294056,34
68	442724,04	1294049,03
69	442801,94	1293693,74
70	442718,56	1293646,40
71	442715,00	1293647,89
72	442685,09	1293773,32
73	442681,64	1293804,73
74	442692,21	1294014,38
75	442688,44	1294014,58
76	442677,62	1293804,60
77	442681,32	1293772,66
78	442712,36	1293644,65
79	442718,83	1293641,95
80	442813,16	1293695,51
81	442881,37	1293734,73
20	443037,52	1293823,40
82	442811,16	1293698,98
83	442879,38	1293738,20
84	442882,89	1293740,19
85	442802,18	1294086,33
86	442783,55	1294077,08
87	442745,43	1294058,62
88	442728,54	1294047,21
89	442805,58	1293695,81

Таблица 5. Перечень координат характерных точек границ зон планируемого размещения проектируемых сетей электроснабжения

Номера характерных точек границ	Координаты, м	
	X	Y
1	2	3
Калужская область (МСК-40)		
1	442830,64	1294032,56
2	442851,84	1294046,43
3	442888,72	1294087,96
4	442905,07	1294104,10
5	442902,26	1294106,94
9	442881,15	1294114,68
10	442889,40	1294118,49
11	442894,86	1294124,76
12	442900,11	1294130,30
13	442900,28	1294130,48
14	442904,39	1294136,79
15	442906,23	1294140,45
16	442908,57	1294147,21
17	442909,82	1294154,45
18	442909,89	1294161,97
19	442908,22	1294170,68
20	442894,45	1294210,77
21	442891,92	1294241,56
22	442899,57	1294258,38
23	442907,25	1294283,67
24	442903,45	1294284,92
25	442895,82	1294259,80
26	442887,85	1294242,27
27	442890,51	1294209,95
28	442904,35	1294169,65
29	442905,89	1294161,61
30	442905,83	1294154,81
31	442904,68	1294148,21
32	442902,54	1294142,01
33	442900,92	1294138,79
34	442897,12	1294132,97
35	442891,92	1294127,47
36	442887,03	1294122,06
37	442879,78	1294117,43
38	442857,46	1294109,43
39	442818,73	1294090,75
40	442814,59	1294087,05
41	442817,94	1294084,86
42	442820,50	1294087,17
43	442859,01	1294105,73
9	442881,15	1294114,68
44	443044,37	1293825,08
45	442991,57	1293922,41
46	442981,91	1293918,40
47	442870,95	1293872,24
48	442867,44	1293869,98
49	442870,16	1293867,05
50	442872,49	1293868,55
51	442983,45	1293914,70
52	442989,76	1293917,33
53	443038,81	1293826,41
54	442900,53	1293747,82
55	442889,08	1293741,27
56	442888,13	1293744,82
57	442809,01	1294085,15
58	442797,76	1294079,72
59	442758,96	1294061,86

Номера характерных точек границ	Координаты, м	
	X	Y
60	442740,91	1294053,85
61	442728,63	1294045,49
62	442728,18	1294045,06
63	442692,43	1294019,08
64	442663,05	1293995,51
65	442662,20	1293994,86
66	442639,45	1293982,45
67	442612,98	1293976,15
68	442556,04	1293960,41
69	442544,67	1293960,93
70	442543,73	1293956,96
71	442556,52	1293956,39
72	442613,98	1293972,27
73	442640,89	1293978,68
74	442664,38	1293991,49
75	442665,47	1293992,32
76	442686,34	1294009,07
77	442675,47	1293804,54
78	442679,20	1293772,31
79	442706,60	1293651,74
80	442710,53	1293652,47
81	442683,15	1293772,98
82	442679,48	1293804,66
83	442690,80	1294012,66
84	442694,73	1294015,81
85	442724,55	1294036,77
86	442798,29	1293700,34
87	442800,44	1293690,53
88	442791,31	1293685,45
89	442722,07	1293645,52
90	442724,07	1293642,05
91	442793,31	1293681,98
92	442814,12	1293693,58
93	442883,57	1293733,51
94	442902,51	1293744,34
95	443034,09	1293819,32
96	443044,37	1293825,08
97	442812,13	1293697,05
98	442881,41	1293736,89
99	442885,34	1293739,13
100	442884,23	1293743,92
101	442806,25	1294079,35
102	442799,44	1294076,09
103	442760,61	1294058,22
104	442742,87	1294050,35
105	442730,88	1294042,18
106	442730,29	1294041,77
107	442728,44	1294037,74
108	442802,20	1293701,20
109	442804,09	1293692,57
110	442812,13	1293697,05
111	442724,75	1294243,24
112	442752,99	1294249,07
113	442874,96	1294278,24
114	442897,42	1294284,81
115	442902,53	1294290,16
116	442903,52	1294292,66
117	442927,60	1294323,66
118	442943,56	1294341,36
119	442965,24	1294363,59
120	442988,72	1294381,73
121	442986,00	1294385,16
122	442962,57	1294366,59
123	442940,64	1294344,10
124	442924,53	1294326,23
125	442900,01	1294294,66
126	442898,78	1294291,56
127	442896,07	1294288,58
128	442873,93	1294282,11
129	442752,12	1294252,98
130	442724,28	1294247,22
131	442688,42	1294246,10
132	442680,89	1294245,05
133	442672,23	1294245,60
134	442615,64	1294243,38
135	442569,78	1294236,53
136	442522,50	1294227,83
137	442464,18	1294207,27
138	442424,82	1294175,94
139	442404,45	1294157,51
140	442390,46	1294139,33
141	442386,40	1294125,97
142	442387,10	1294118,14
143	442392,88	1294110,42
144	442395,81	1294112,49
145	442390,72	1294119,26
146	442390,43	1294125,47
147	442394,08	1294137,47
148	442407,40	1294154,78
149	442427,41	1294172,89
150	442466,15	1294203,72
151	442523,54	1294223,95
152	442570,44	1294232,59
153	442616,02	1294239,39
154	442672,37	1294241,60
155	442724,75	1294243,24

Таблица 6. Перечень координат характерных точек границ зон планируемого размещения проектируемых сетей ливневой канализации

Номера характерных точек границ	Координаты, м	
	X	Y
1	2	3
Калужская область (МСК-40)		
1	443047,71	1293821,26
2	443046,22	1293823,86
3	443015,13	1293805,96
4	442897,57	1293738,24
5	442891,69	1293758,84
6	442865,18	1293873,77
7	442989,34	1293923,70

Номера характерных точек границ	Координаты, м	
	X	Y
8	442988,22	1293926,48
9	442864,50	1293876,73
10	442862,87	1293883,81
11	442818,66	1294084,85
12	442859,03	1294105,74
13	442881,55	1294113,82
14	442889,63	1294118,97
15	442894,84	1294124,74
16	442899,96	1294129,91
17	442904,40	1294136,79
18	442906,23	1294140,45
19	442908,57	1294147,21
20	442909,82	1294154,45
21	442909,89	1294161,97
22	442908,25	1294170,53
23	442898,72	1294214,78
24	442897,00	1294241,57
25	442899,67	1294258,71
26	442907,27	1294283,76
27	442909,12	1294289,85
28	442932,33	1294319,72
29	442948,04	1294337,15
30	442969,35	1294359,00
31	442994,46	1294378,39
32	442993,51	1294379,63
33	442991,11	1294379,60
34	442967,35	1294361,25
35	442945,85	1294339,20
36	442930,03	1294321,64
37	442906,41	1294291,25
38	442904,40	1294284,63
39	442896,74	1294259,38
40	442893,99	1294241,71
41	442895,74	1294214,36
42	442905,31	1294169,94
43	442906,89	1294161,70
44	442906,82	1294154,72
45	442905,65	1294147,96
46	442903,46	1294141,62
47	442901,79	1294138,28
48	442897,61	1294131,80
49	442892,66	1294126,80
50	442887,68	1294121,29
51	442880,22	1294116,53
52	442857,83	1294108,50
53	442816,26	1294086,98
54	442731,81	1294045,41
55	442718,79	1294034,23
56	442679,00	1294002,37
57	442632,63	1293975,59
58	442573,32	1293961,94
59	442573,99	1293959,02
60	442633,74	1293972,77
61	442678,21	1293998,45
62	442667,86	1293802,27
63	442669,20	1293793,43
64	442681,53	1293733,38
65	442705,22	1293628,15
66	442696,30	1293623,04
67	442697,79	1293620,44
68	442886,42	1293728,36
69	443016,62	1293803,36
70	443047,71	1293821,26
71	442884,92	1293730,96
72	442894,89	1293736,70
73	442888,78	1293758,09
74	442859,94	1293883,15
75	442815,90	1294083,46
76	442731,18	1294042,13
77	442721,40	1294032,51
78	442765,18	1293828,01
79	442794,00	1293703,05
80	442799,91	1293682,33
81	442884,92	1293730,96
82	442797,23	1293680,79
83	442791,09	1293702,30
84	442762,25	1293827,36
85	442718,79	1294030,38
86	442692,09	1294009,37
87	442681,31	1294000,38
88	442670,88	1293802,42
89	442672,15	1293793,96
90	442684,47	1293734,01
91	442707,95	1293629,71
92	442797,23	1293680,79
93	442892,31	1294288,16
94	442731,69	1294254,78
95	442672,36	1294244,18
96	442615,64	1294243,73
97	442569,72	1294236,88
98	442522,41	1294228,16
99	442464,01	1294207,58
100	442424,59	1294176,21
101	442404,20	1294157,75
102	442390,19	1294139,47
103	442386,04	1294126,01
104	442386,08	1294125,26
105	442389,08	1294125,40
106	442389,07	1294125,63
107	442392,86	1294138,10
108	442406,41	1294155,70
109	442426,54	1294173,92
110	442465,49	1294204,92
111	442523,19	1294225,26
112	442570,22	1294233,92
113	442615,88	1294240,73
114	442672,64	1294241,18
115	442732,26	1294251,84
116	442892,92	1294285,22
117	442892,31	1294288,16

Таблица 7. Перечень координат характерных точек границ зон планируемого размещения локальных очистных сооружений

Номера характерных точек границ	Координаты, м	
	X	Y
1	2	3
Калужская область (МСК-40)		
1	442578,59	1293952,75
2	442575,89	1293962,38
3	442566,26	1293959,68
4	442568,96	1293950,05
1	442578,59	1293952,75

4. Перечень координат характерных точек границ зон планируемого размещения линейных объектов, подлежащих реконструкции в связи с изменением их местоположения

Проектом планировки территории реконструкция линейных объектов не предусмотрена.

На чертеже границ зон планируемого размещения линейных объектов, подлежащих реконструкции в связи с изменением их местоположения реконструируемые объекты не предусматриваются.

5. Предельные параметры разрешенного строительства, реконструкции объектов капитального строительства, входящих в состав линейных объектов в границах зон их планируемого размещения

Документация по планировке территории не предусматривает размещение объектов капитального строительства, проектируемых в составе линейного объекта - автомобильных дорог общего пользования и сетей инженерной инфраструктуры в с. Рябинки для земельных участков индивидуальной застройки многодетных детей.

6. Информация о необходимости осуществления мероприятий по защите сохраняемых объектов капитального строительства (здание, строение, сооружение, объекты, строительство которых не завершено), существующих и строящихся на момент подготовки проекта планировки территории, а также объектов капитального строительства, планируемых к строительству в соответствии с ранее утвержденной документацией по планировке территории, от возможного негативного воздействия в связи с размещением линейных объектов

Необходимость осуществления мероприятий по защите сохраняемых объектов капитального строительства (здания, строения, сооружения, объекты, строительство которых не завершено), существующих и строящихся на момент подготовки документации по планировке территории, а также объектов капитального строительства, планируемых к строительству в соответствии с ранее утвержденной документацией по планировке территории, от возможного негативного воздействия в связи с размещением линейного объекта, отсутствует.

7. Информация о необходимости осуществления мероприятий по сохранению объектов культурного наследия от возможного негативного воздействия в связи с размещением линейных объектов

В границах территории, на которой планируется размещение линейных объектов - автомобильных дорог общего пользования и сетей инженерной инфраструктуры в с. Рябинки для земельных участков индивидуальной застройки многодетных семей в соответствии с письмом управления по охране объектов культурного наследия Калужской области от 18.12.2023 № 10/3039-23 отсутствуют объекты культурного наследия, включенные в реестр объектов культурного наследия, и объекты, обладающие признаками объекта культурного наследия (в том числе археологического).

Территория, на которой расположены проектируемые линейные объекты, расположена вне зон охраны и вне защитных зон объектов культурного наследия.

Необходимость осуществления мероприятий по сохранению объектов культурного наследия от возможного негативного воздействия в связи с размещением линейных объектов отсутствует.

8. Информация о необходимости осуществления мероприятий по охране окружающей среды

При выполнении всех работ по строительству автомобильной дороги и инженерных сетей необходимо строго соблюдать требования защиты окружающей природной среды, сохраняя ее устойчивое экологическое равновесие, и не нарушать условие землепользования.

Работы, связанные с выпуском в атмосферу значительного количества вредных паров и газов, должны выполняться по согласованию с местными организациями санитарно-эпидемиологической службы.

Охрана окружающей природной среды в зоне размещения строительной площадки осуществляется в соответствии с действующими нормативными правовыми актами по вопросам охраны окружающей природной среды и рациональному использованию природных ресурсов.

Производство строительного-монтажных работ, движение машин и механизмов, складирование и хранение материалов в местах, не предусмотренных проектом производства работ, запрещается.

Территория должна предохраняться от попадания в нее горюче-смазочных материалов. Сбор и хранение строительных отходов осуществляется в закрытых металлических контейнерах с последующим вывозом в установленном порядке на базу подрядчика. ТБО собираются в металлический контейнер с последующим вывозом на полигон ТБО.

При соблюдении норм и правил сбора и хранения отходов, а также своевременном удалении отходов с территории строительства отрицательное воздействие отходов на окружающую среду будет максимально снижено.

Все строительные работы производятся последовательно и не совпадают по времени. В связи с этим загрязняющие вещества, выбрасываемые в атмосферу, носят кратковременный характер и не оказывают вредного воздействия на атмосферный воздух в период строительства.

Не допускается сжигание на строительной площадке строительных отходов. Бытовой мусор и нечистоты следует регулярно удалять с территории строительной площадки в установленном порядке и в соответствии с требованиями действующих санитарных норм.

При организации строительной площадки вблизи зеленых насаждений работа строительных машин и механизмов должна обеспечивать сохранность существующих зеленых насаждений.

9. Информация о необходимости осуществления мероприятий по защите территории от чрезвычайных ситуаций природного и техногенного характера, в том числе по обеспечению пожарной безопасности и гражданской обороне

Чрезвычайная ситуация (ЧС) - обстановка на определенной территории, сложившаяся в результате аварии, опасного природного явления, катастрофы. Стихийного или иного бедствия, которые могут повлечь или повлекли за собой человеческие жертвы, ущерб здоровью людей или окружающей природной среде. Значительные материальные потери и нарушение условий жизнедеятельности людей.

Предупреждение чрезвычайных ситуаций - комплекс мероприятий, проводимых заблаговременно и направленных на максимально возможное уменьшение риска возникновения чрезвычайных ситуаций, а также на сохранение здоровья людей, снижение размеров ущерба окружающей среде и материальных потерь в случае их возникновения (Федеральный закон от 21.12.1994 № 68-ФЗ «О защите населения и территорий от чрезвычайных ситуаций природного и техногенного характера»).

Защита населения от чрезвычайных ситуаций - это совокупность взаимосвязанных по времени, ресурсам и месту проведения мероприятий, направленных на предотвращение или предельное снижение потерь населения и угрозы его жизни и здоровью от поражающих факторов и воздействий источников чрезвычайных ситуаций.

Мероприятия защиты населения являются составной частью предупредительных мер и мер по ликвидации чрезвычайных ситуаций и, следовательно, выполняются как в превентивном (предупредительном), так и оперативном порядке с учетом возможных опасностей и угроз.

При обеспечении пожарной безопасности следует руководствоваться: ГОСТ 12.1.004-91 «Система стандартов безопасности труда. Пожарная безопасность», «Правилами противопожарного режима» от 16.09.2020 № 1479 и другими утвержденными в установленном порядке региональными строительными нормами и правилами, нормативными документами, регламентирующими требования пожарной безопасности.

При выполнении комплекса работ по строительству инженерных сетей необходимо использовать современные средства техники безопасности и соблюдать правила охраны труда. В зависимости от выполняемых работ рабочие должны быть обеспечены спецодеждой, спецобувью и защитными средствами. При выполнении строительно-монтажных работ необходимо соблюдать правила, изложенные в СНиП 12-03-2001 «Безопасность труда в строительстве», СНиП 12-04-2002 «Безопасность труда в строительстве. Часть 2. Строительное производство», Федеральных нормах и правилах в области промышленной безопасности «Правила безопасности опасных производственных объектов, на которых используются подъемные сооружения» (приказ от 26.11.2020 № 461), СП 2.2.3670-20 «Санитарно-эпидемиологические требования к условиям труда».

Основные требования пожарной безопасности к территории строительной площадки:

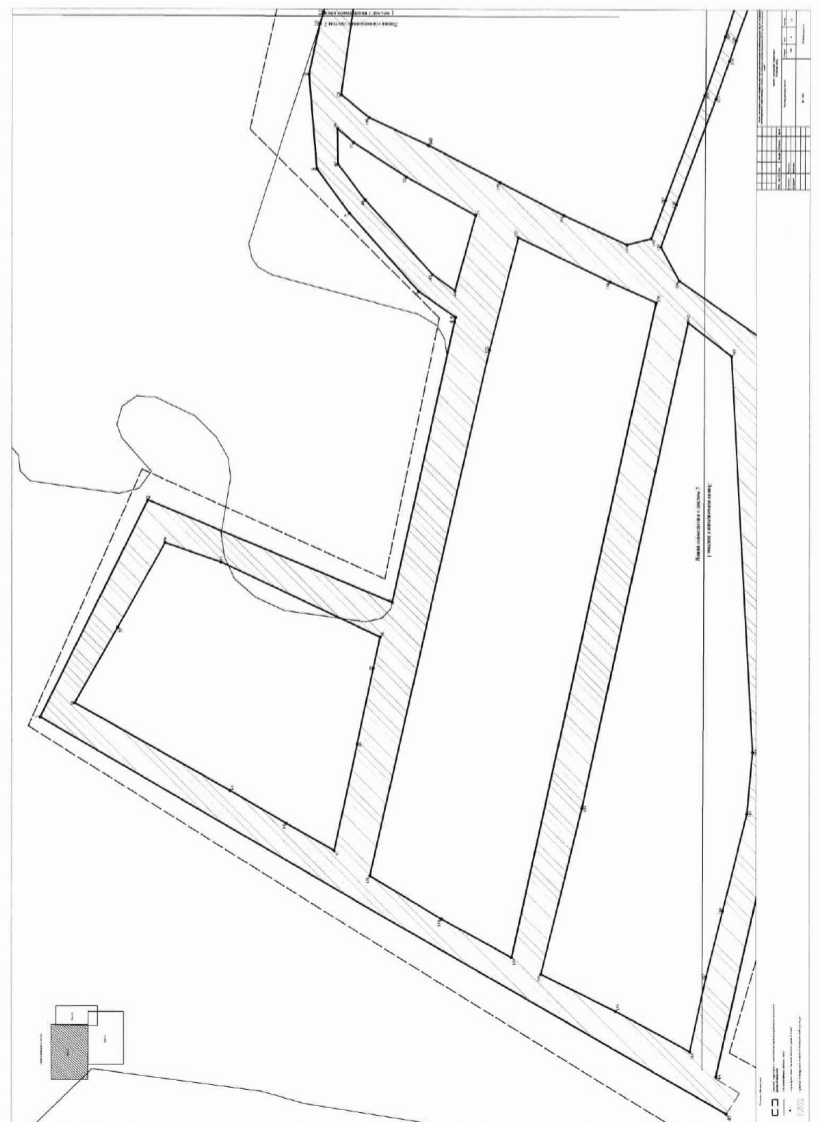
- в месте размещения бытовых помещений устанавливаются первичные средства тушения пожара (пожарный щит с оборудованием и ящик с песком);
- при эксплуатации строительных машин на строительной площадке необходимо обеспечить места стоянки первичными средствами пожаротушения, выделить места для курения.

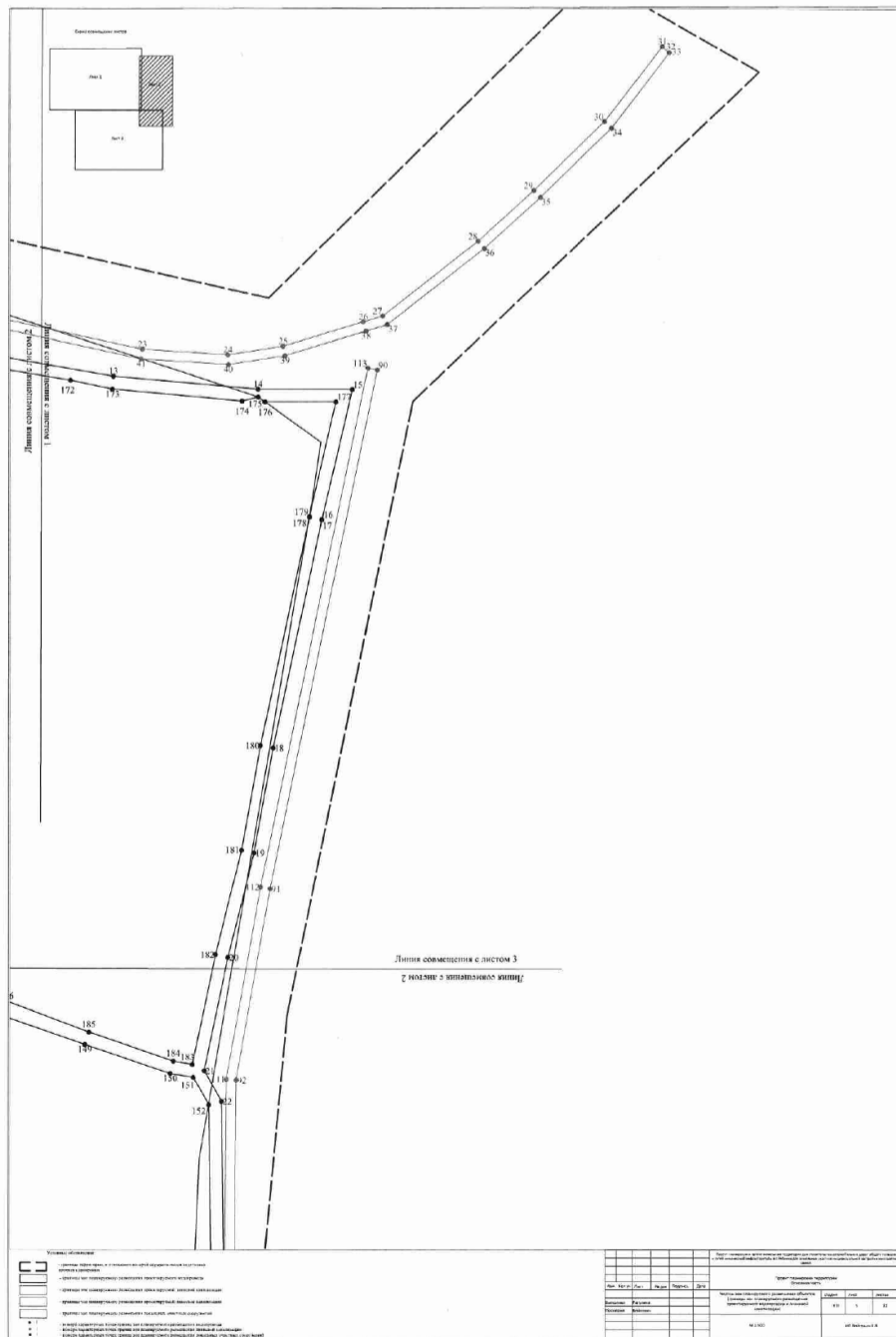
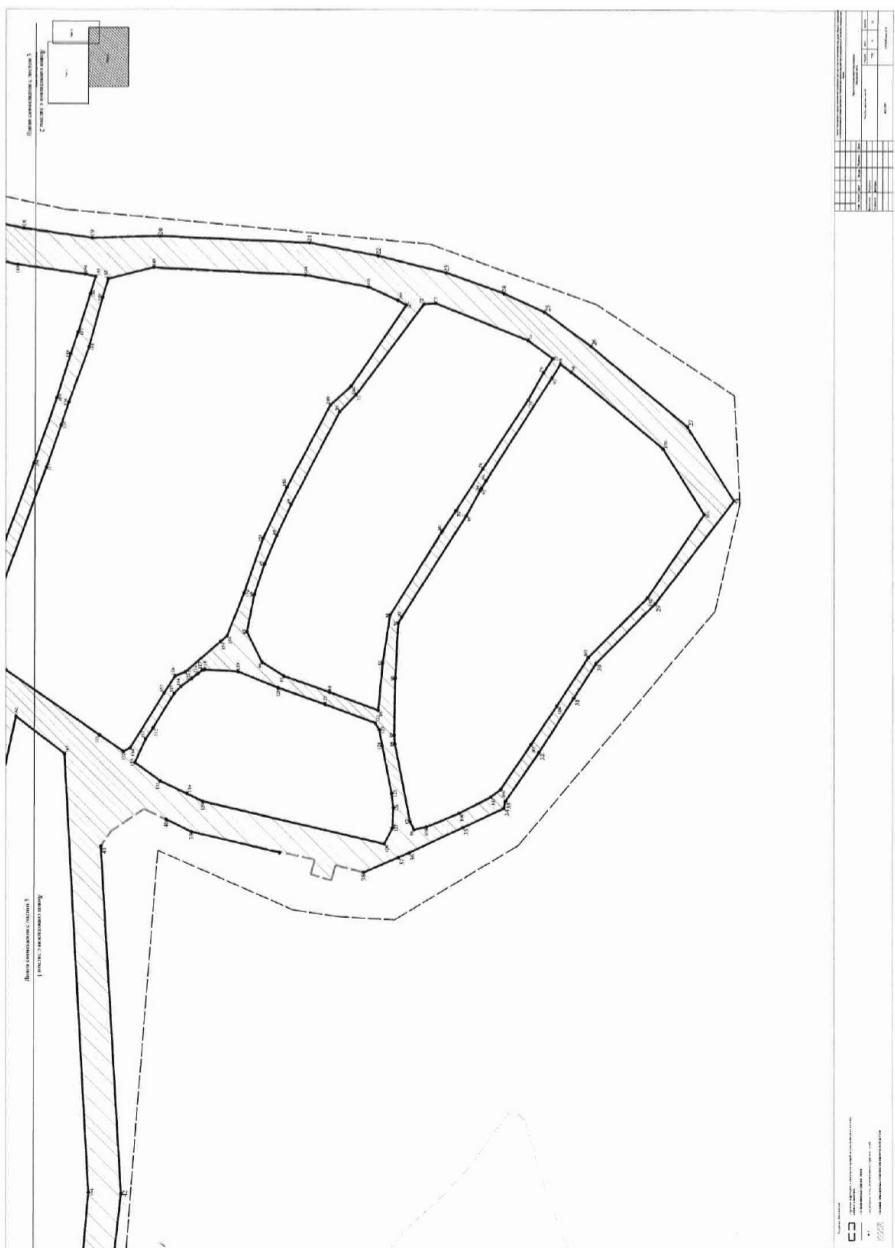
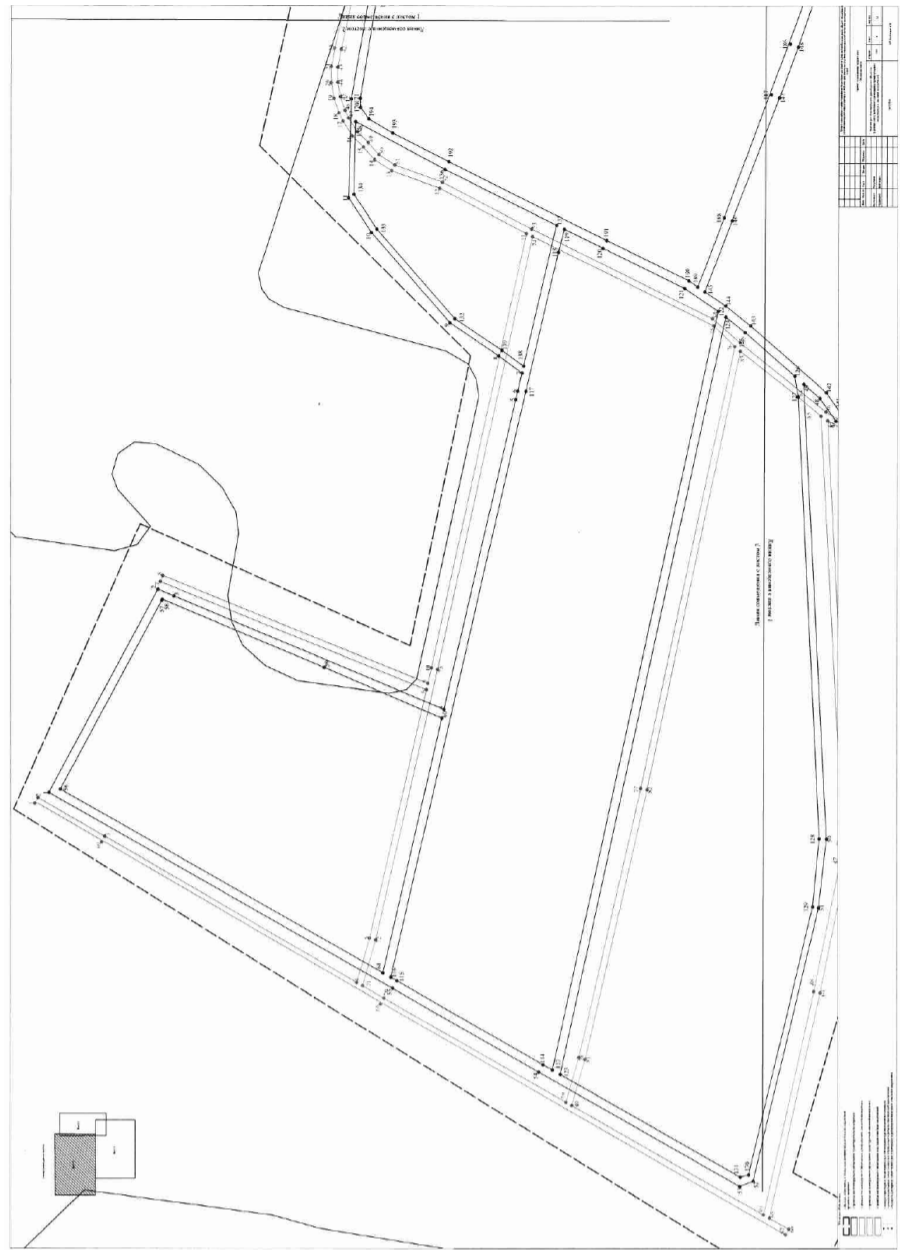
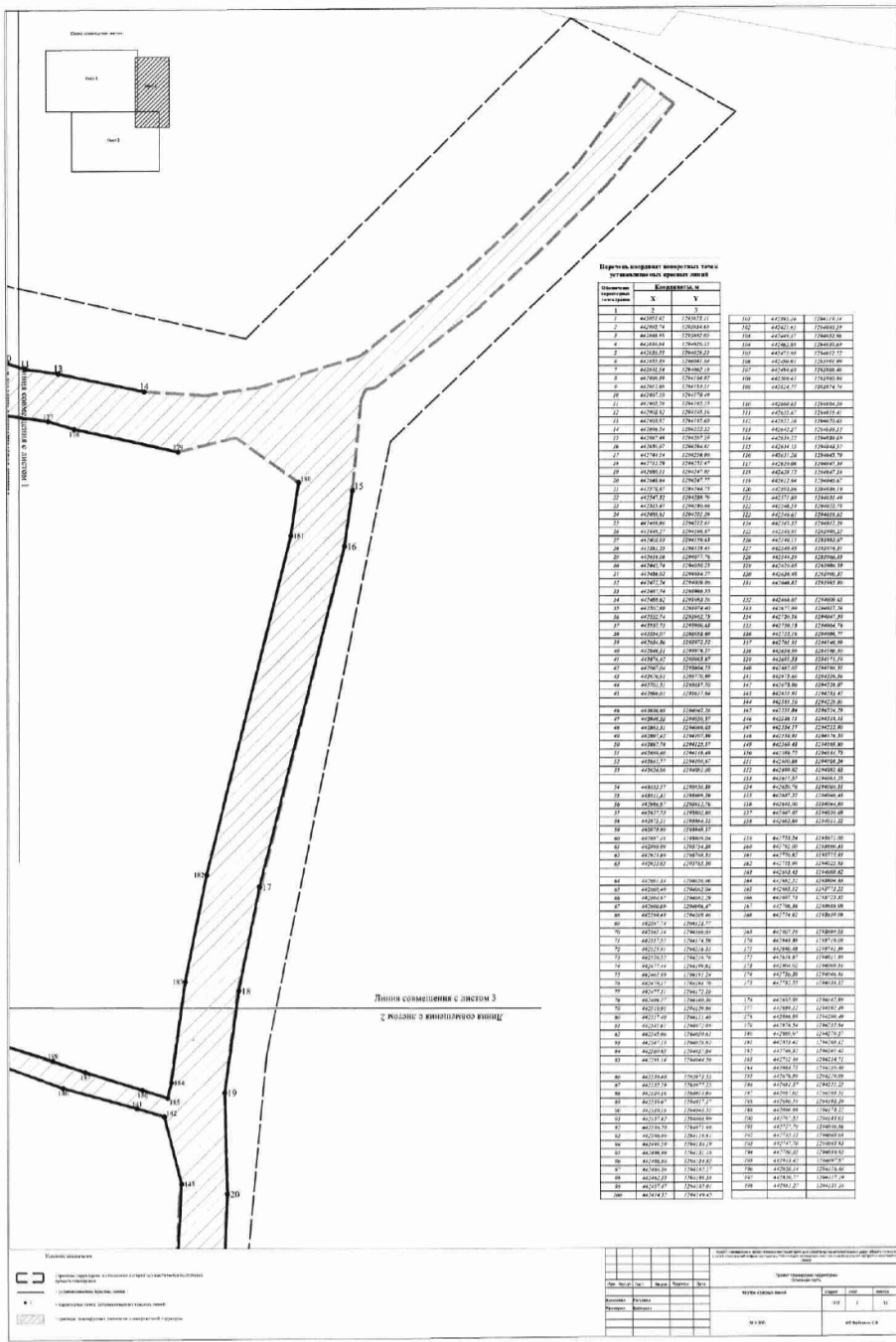
В местах, содержащих горючие или легковоспламеняющиеся материалы, курение должно быть запрещено, а пользование открытым огнем допускается только в радиусе более 50 м.

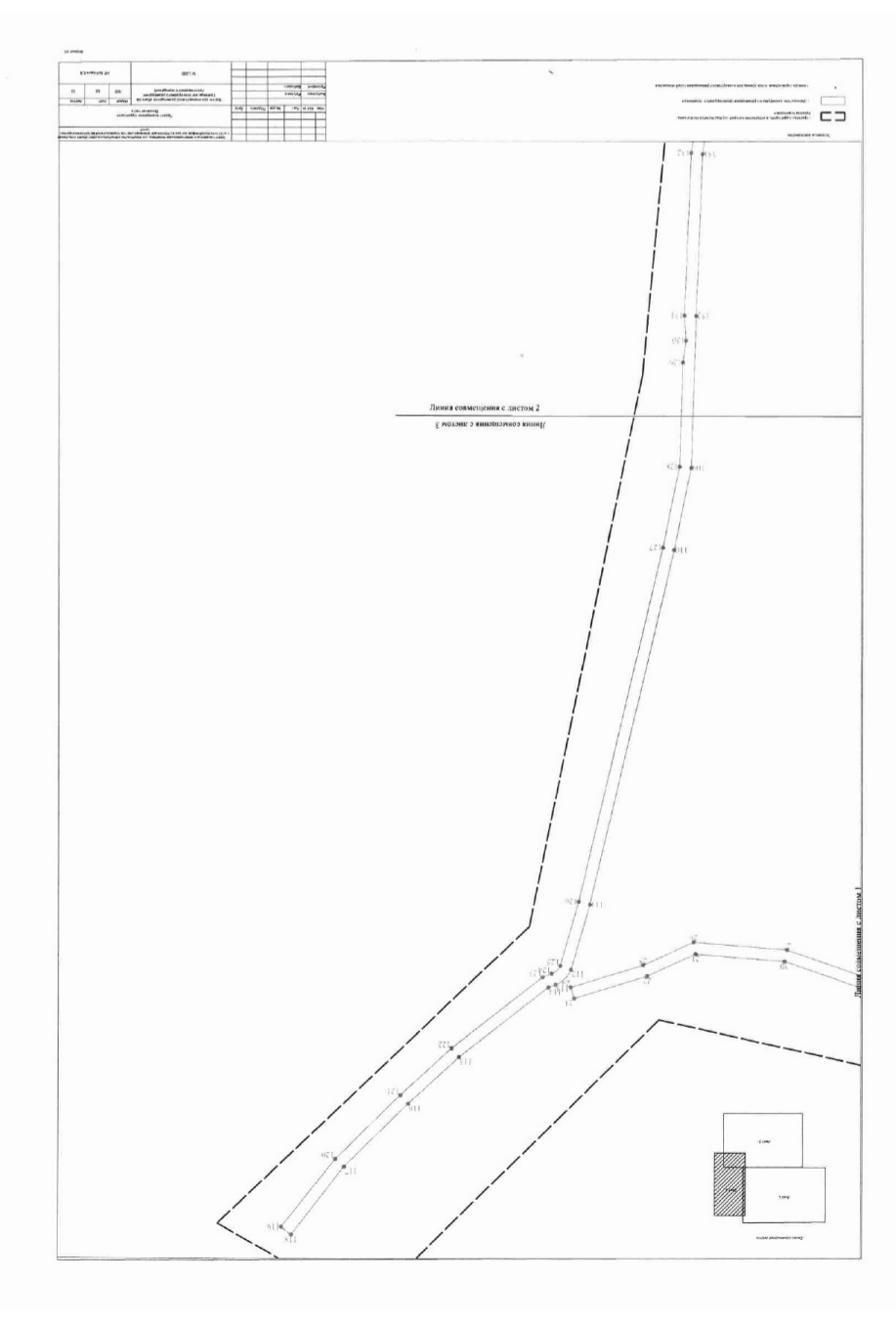
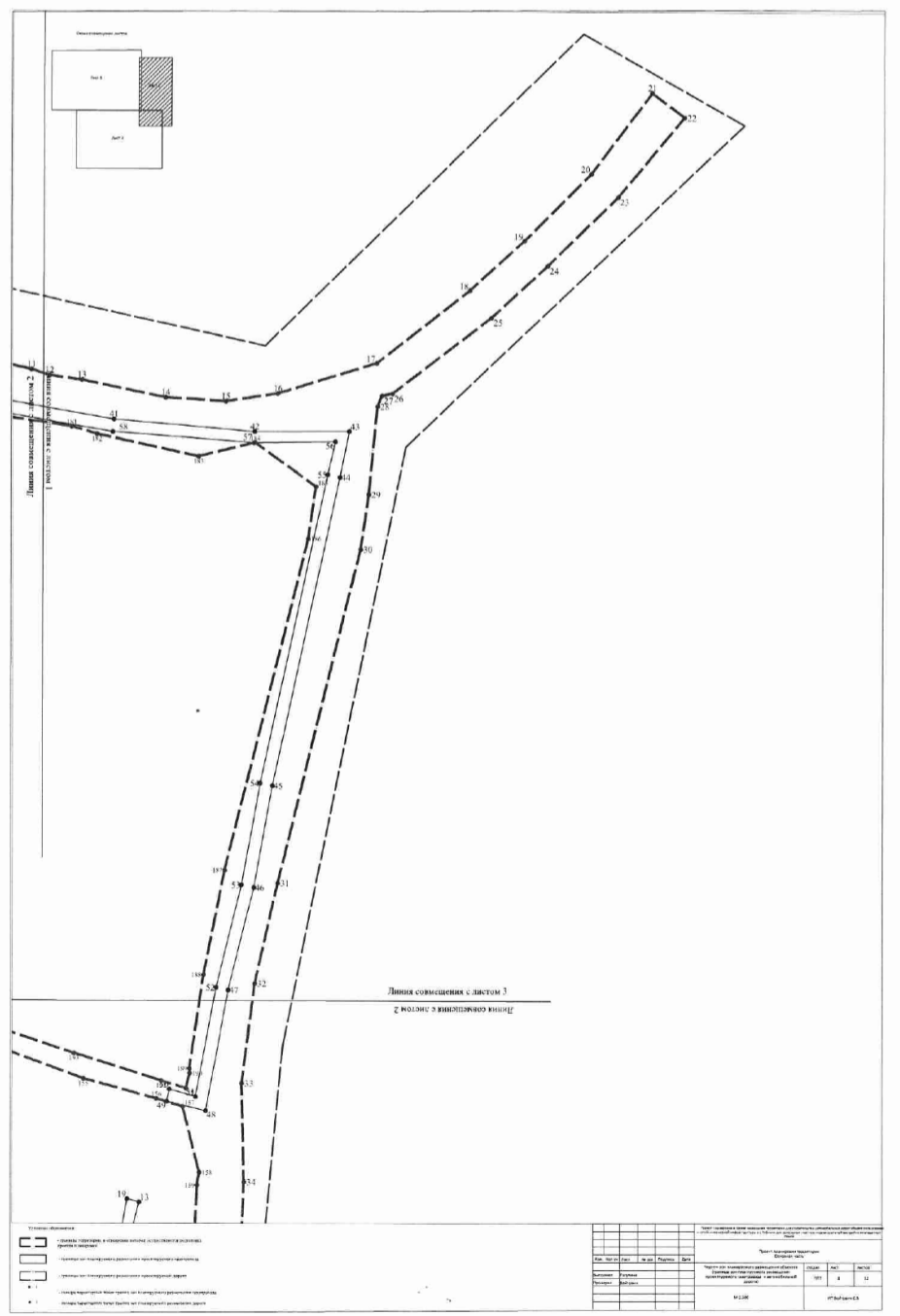
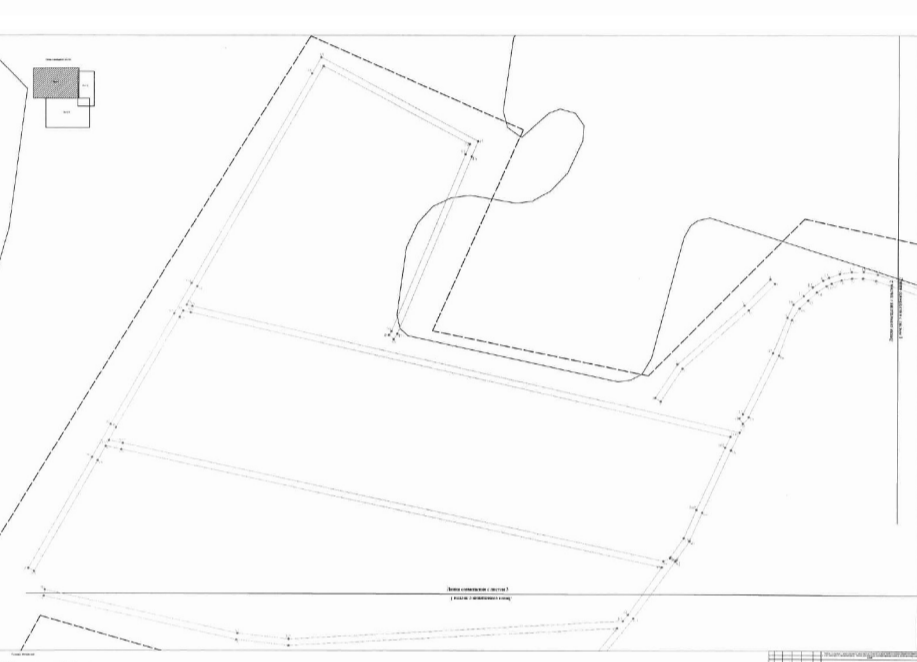
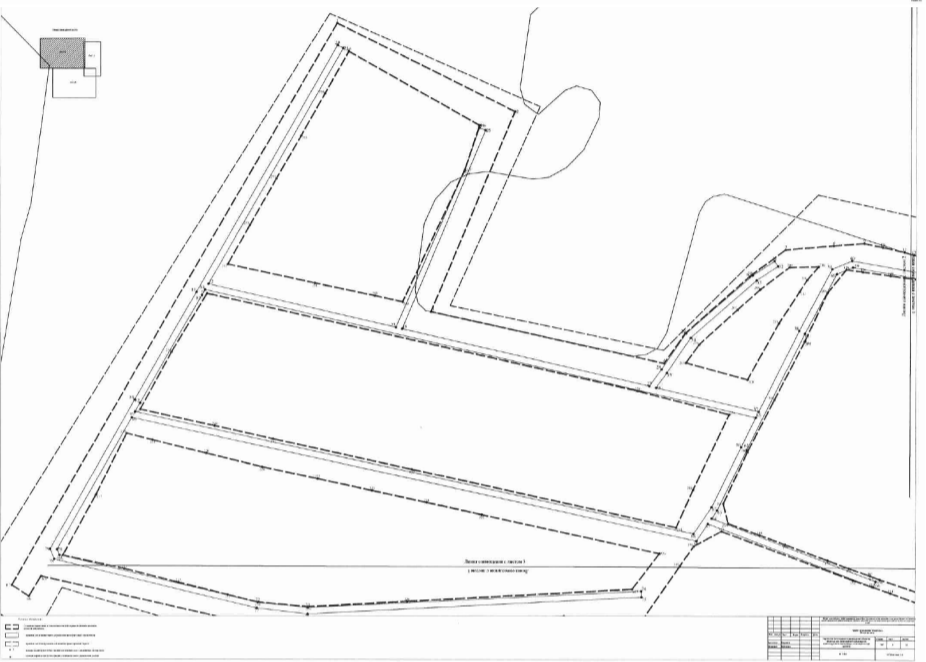
Не разрешается накапливать на площадках горючие вещества (жирные масляные тряпки, опилки и т.д.), их следует хранить в закрытых металлических контейнерах в безопасном месте.

Проезды, проходы и рабочие места необходимо регулярно очищать от строительного мусора и не загромождать.

Графические материалы проекта планировки территории









Приложение 2 к постановлению Городской Управы города Калуги от «08» 10.2024 г. № 321-П

Кадстровый инженер Войтович Станислав Валерьевич
Индивидуальный предприниматель

302025 РФ, г. Орел, ул. Санаторная, д. 11
Свидетельство: Серия 57 № 001077910, от 22.11.2012г.
Квалификационный аттестат кадастрового инженера №57-12-126 от 12.11.2012г.
тел.: 8-953-620-66-99
E-mail: vsv141282@yandex.ru

ПРОЕКТ ПЛАНИРОВКИ И ПРОЕКТ МЕЖЕВАНИЯ ТЕРРИТОРИИ для строительства автомобильных дорог общего пользования и сетей инженерной инфраструктуры в с. Рябинки для земельных участков индивидуальной застройки многодетных детей

Проект межевания территории
Основная (утверждаемая) часть
105-23 ПМТ ОЧ
2024 г.

Кадстровый инженер Войтович Станислав Валерьевич
Индивидуальный предприниматель

302025 РФ, г. Орел, ул. Санаторная, д. 11
Свидетельство: Серия 57 № 001077910, от 22.11.2012г.
Квалификационный аттестат кадастрового инженера №57-12-126 от 12.11.2012г.
тел.: 8-953-620-66-99
E-mail: vsv141282@yandex.ru

ПРОЕКТ ПЛАНИРОВКИ И ПРОЕКТ МЕЖЕВАНИЯ ТЕРРИТОРИИ для строительства автомобильных дорог общего пользования и сетей инженерной инфраструктуры в с. Рябинки для земельных участков индивидуальной застройки многодетных детей

Проект межевания территории
Основная (утверждаемая) часть
105-23 ПМТ ОЧ
Том 3
Проверил
Выполнил
2024 г.
Состав проекта

С. В. Войтович
Т. И. Рагулина

№ п/п	Номер тома, наименование	Шифр
1.	Том 1. Проект планировки территории. Основная (утверждаемая) часть.	105-23 ППТ ОЧ
2.	Том 2. Проект планировки территории. Материалы по обоснованию.	105-23 ППТ МО
3.	Том 3. Проект межевания территории. Основная (утверждаемая) часть.	105-23 ПМТ ОЧ
4.	Том 4. Проект межевания территории. Материалы по обоснованию.	105-23 ПМТ МО

Содержание

№ п/п	Наименование раздела	Страница
1.	Состав проекта	3
2.	Содержание	4
Проект межевания территории. Основная (утверждаемая) часть.		
Графические материалы проекта межевания территории.		
3.	Чертеж границ образуемых земельных участков	
4.	Чертеж красных линий, утвержденных в составе проекта планировки территории, линий, отступа от красных линий в целях определения мест допустимого размещения зданий, строений, сооружений	
Проект межевания территории. Основная (утверждаемая) часть.		
Текстовая часть.		
5.	1. Перечень образуемых земельных участков	5
6.	2. Перечень координат характерных точек образуемых земельных участков	7
7.	3. Сведения о границах территории, применительно к которой осуществляется подготовка проекта межевания, содержащие перечень координат характерных точек таких границ	17
8.	4. Вид разрешенного использования образуемых земельных участков, предназначенных для размещения линейных объектов и объектов капитального строительства, проектируемых в составе линейного объекта, а также существующих земельных участков, занятых линейными объектами и объектами капитального строительства, входящими в состав линейных объектов, в соответствии с проектом планировки территории	18

Перечень образуемых земельных участков

При подготовке проекта межевания территории сформированы земельные участки постоянного отвода из категории земель – земли населенных пунктов, а также земли сельскохозяйственного назначения. Постоянный отвод предусмотрен для размещения линейных объектов – автомобильных дорог, сетей водо-

снабжения, газоснабжения и электроснабжения.

Границы земельных участков для размещения проектируемых линейных объектов определены исходя из условий минимальной площади занятия земель и оптимальной ширины строительной полосы по действующим нормам. Расположение проектируемых объектов обусловлено необходимостью минимизировать потребность в земельных ресурсах при строительстве объектов, а также обеспечить наименьшее воздействие на окружающую природную среду, учитывая уже существующую застройку индивидуальными жилыми домами.

Общая площадь образуемых земельных участков под строительство и эксплуатацию линейных объектов составляет 56 537 кв. м, в том числе:

- 45 820 кв. м – на территории земель населенных пунктов;

- 10 717 кв. м – на территории земель сельскохозяйственного назначения.

Основные характеристики территории межевания (перечень и характеристики образуемых земельных участков и их частей) представлены в таблице 1.

Таблица 1. Перечень образуемых земельных участков

№ п/п	Условный номер образуемого земельного участка	Площадь, кв.м	Способ образования	Категория земель	Вид разрешенного использования образуемого земельного участка
1	:ЗУ1	9267	Образование из земель государственной или муниципальной собственности	Земли сельскохозяйственного назначения	Улично-дорожная сеть (код 12.0.1 по Классификатору видов разрешенного использования)
2	:ЗУ2	1451	Образование из земель государственной или муниципальной собственности	Земли сельскохозяйственного назначения	Транспорт (код 7.0 по Классификатору видов разрешенного использования)
3	:ЗУ3	43072	Образование из земель государственной или муниципальной собственности	Земли населенных пунктов	Транспорт (код 7.0 по Классификатору видов разрешенного использования)
4	:ЗУ4*	479	Образование из земель государственной или муниципальной собственности	Земли населенных пунктов	Улично-дорожная сеть (код 12.0.1 по Классификатору видов разрешенного использования)
5	:ЗУ5*	628	Образование из земель государственной или муниципальной собственности	Земли населенных пунктов	Улично-дорожная сеть (код 12.0.1 по Классификатору видов разрешенного использования)
6	:ЗУ6*	1195	Образование из земель государственной или муниципальной собственности	Земли населенных пунктов	Улично-дорожная сеть (код 12.0.1 по Классификатору видов разрешенного использования)
7	:ЗУ7	189	Образование из земель государственной или муниципальной собственности	Земли населенных пунктов	Улично-дорожная сеть (код 12.0.1 по Классификатору видов разрешенного использования)
8	:ЗУ8	157	Образование из земель государственной или муниципальной собственности	Земли населенных пунктов	Улично-дорожная сеть (код 12.0.1 по Классификатору видов разрешенного использования)
9	:ЗУ9	100	Образование из земель государственной или муниципальной собственности	Земли населенных пунктов	Коммунальное обслуживание (код 3.1 по Классификатору видов разрешенного использования)

*земельные участки возможно образовать после внесения изменений в Правила землепользования и застройки городского округа «Город Калуга», утвержденные решением Городской Думы города Калуги от 06.09.2023 № 191 «О внесении изменений в решение Городской Думы города Калуги от 14.12.2011 № 247 «Об утверждении Правил землепользования и застройки городского округа «Город Калуга», в части смены зонирования с зоны Р-3 (Городские леса) на зону Р-1 (Зона парков, набережной, ботанического сада и рекреационно-природных территорий).

В соответствии с частью 4 статьи 36 Градостроительного кодекса Российской Федерации действие градостроительного регламента не распространяется на земельные участки, предназначенные для размещения линейных объектов и (или) занятые линейными объектами, а также на участки в границах территории общего пользования.

2. Перечень координат характерных точек образуемых земельных участков

На территории проектирования установлена система геодезической сети специального назначения для определения координат точек земной поверхности с использованием спутниковых систем – МСК-40, которая удовлетворяет требованиям выполнения землеустроительных работ для установления границ земельных участков на местности.

Таблица 2. Перечень координат характерных точек образуемых земельных участков :ЗУ1

Обозначение характерных точек границ	Координаты, м	
	X	Y
1	2	3
1	442905,26	1294185,22
2	442903,82	1294195,60
3	442898,24	1294222,32
4	442897,00	1294241,57
5	442899,51	1294258,25
6	442909,24	1294290,23
7	442932,27	1294319,66
8	442948,01	1294337,12
9	442969,42	1294358,43
10	442995,02	1294377,68
11	442992,65	1294380,71
12	442987,16	1294388,08
13	442974,62	1294377,55
14	442962,00	1294366,96
15	442940,10	1294344,53
16	442923,63	1294326,69
17	442899,51	1294294,90
18	442898,78	1294291,56
19	442895,42	1294290,12
20	442867,48	1294287,39
21	442850,07	1294284,81
22	442744,16	1294258,43
23	442712,34	1294251,10
24	442680,51	1294247,01
25	442648,84	1294247,77
26	442602,66	1294245,77
27	442579,37	1294244,75
28	442547,32	1294238,70
29	442515,47	1294230,88
30	442488,62	1294221,28
31	442469,80	1294212,61

Обозначение характерных точек границ	Координаты, м	
	X	Y
32	442448,27	1294196,87
33	442403,03	1294159,63
34	442381,25	1294125,41
35	442391,28	1294112,43
36	442393,92	1294121,80
37	442395,27	1294126,61
38	442411,78	1294152,31
39	442433,19	1294171,07
40	442453,79	1294190,51
41	442474,23	1294205,28
42	442492,59	1294214,92
43	442505,55	1294217,01
44	442525,69	1294219,36
45	442551,86	1294224,30
46	442581,10	1294229,81
47	442603,31	1294230,78
48	442647,80	1294232,71
49	442651,91	1294233,42
50	442853,42	1294268,12
51	442869,97	1294270,57
52	442883,95	1294251,04
1	442905,26	1294185,22

:ЗУ2

Обозначение характерных точек границ	Координаты, м	
	X	Y
1	2	3
312	442957,51	1293918,81
109	442868,96	1293882,05
108	442869,70	1293878,68
107	442874,23	1293873,94
106	442882,65	1293872,08
105	442884,66	1293872,36
104	442888,90	1293872,93
103	442895,93	1293873,90
313	442954,08	1293901,12
88	442956,09	1293905,46
56	442957,75	1293917,41
312	442957,51	1293918,81

:ЗУ3

Обозначение характерных точек границ	Координаты, м	
	X	Y
1	2	3
87	443051,42	1293823,11
53	443005,79	1293914,54
58	442998,35	1293918,79
57	442987,99	1293914,85
56	442957,75	1293917,41
88	442956,09	1293905,46
89	442954,18	1293901,31
90	442958,10	1293902,95
91	442958,68	1293903,15
92	442986,97	1293912,54
93	443011,32	1293869,29
94	443033,57	1293830,39
95	443006,94	1293815,41
96	442980,43	1293800,47
97	442953,27	1293784,95
98	442923,89	1293768,33
99	442899,09	1293754,38
100	442887,16	1293809,04
101	442878,80	1293848,17
102	442875,21	1293864,21
103	442895,93	1293873,90
104	442888,90	1293872,93
105	442884,66	1293872,36
106	442882,65	1293872,08
107	442874,23	1293873,94
108	442869,70	1293878,68
109	442868,96	1293882,05
110	442836,33	1294028,55
111	442837,90	1294029,64
112	442855,39	1294041,84
113	442891,54	1294082,18
114	442906,27	1294101,34
59	442906,77	1294102,19
73	442900,70	1294106,05
72	442897,42	1294107,39
115	442883,30	1294089,02
116	442870,42	1294074,65
117	442848,35	1294050,59
118	442836,68	1294042,26
119	442826,06	1294081,00
120	442861,77	1294100,67
69	442881,98	1294113,71
68	442880,73	1294114,22
67	442886,71	1294117,81
66	442899,03	1294132,43
65	442903,75	1294141,86
64	442907,33	1294163,31
63	442907,10	1294179,49
121	442905,26	1294185,20
52	442883,95	1294251,04
122	442879,51	1294232,72
123	442886,59	1294200,47
124	442886,38	1294205,42
125	442889,12	1294192,39
126	442892,23	1294170,71
127	442894,58	1294153,40
128	442895,99	1294142,99
129	442881,27	1294131,26
130	442850,77	1294117,19

Обозначение характерных точек границ	Координаты, м	
	X	Y
1	2	3
131	442850,14	1294116,88
84	442827,89	1294105,42
86	442768,06	1294068,72
132	442776,55	1294079,11
80	442762,78	1294072,87
79	442754,48	1294062,69
83	442735,61	1294054,58
82	442736,20	1294068,82
133	442735,15	1294069,08
134	442727,79	1294088,86
135	442721,83	1294104,79
136	442711,81	1294131,62
137	442706,88	1294144,95
138	442702,26	1294158,12
139	442699,82	1294164,53
140	442690,26	1294193,32
141	442681,37	1294221,25
142	442678,89	1294229,09
75	442683,75	1294230,30
74	442657,19	1294232,08
143	442673,06	1294228,07
144	442675,58	1294219,66
145	442682,06	1294196,36
146	442691,33	1294171,19
147	442695,38	1294159,40
148	442699,42	1294147,60
149	442730,13	1294064,76
150	442720,56	1294047,30
151	442715,41	1294043,64
152	442708,14	1294038,64
153	442677,09	1294017,28
154	442665,97	1294009,62
155	442662,89	1294011,22
156	442652,31	1294028,20
157	442647,20	1294036,40
158	442641,90	1294044,60
159	442637,19	1294046,45
160	442617,57	1294063,25
161	442609,82	1294082,83
162	442600,86	1294108,24
163	442586,41	1294138,22
164	442575,56	1294158,21
165	442569,43	1294169,80
166	442559,91	1294178,50
167	442534,17	1294215,90
168	442538,11	1294218,13
45	442551,86	1294224,30
44	442525,69	1294219,36
43	442505,55	1294217,01
42	442492,59	1294214,92
41	442474,23	1294205,28
40	442453,79	1294190,51
39	442433,19	1294171,07
38	442411,78	1294152,31
37	442395,27	1294126,61
36	442393,92	1294121,80
35	442391,28	1294112,43
169	442418,08	1294077,76
170	442424,12	1294072,03
171	442445,73	1294050,25
172	442456,02	1294034,27
173	442472,24	1294009,06
174	442472,97	1294008,00
175	442487,94	1293986,29
176	442488,43	1293982,98
177	442491,02	1293981,97
178	442507,68	1293974,40
179	442532,74	1293962,75
180	442537,73	1293960,63
181	442554,07	1293953,69
182	442566,98	1293957,12
183	442566,26	1293959,68
184	442575,89	1293962,38
185	442576,68	1293959,58
186	442634,31	1293972,51
187	442643,10	1293976,91
188	442656,57	1293983,00
189	442671,81	1293972,78
190	442676,42	1293965,88
191	442675,62	1293952,02
192	442675,55	1293950,90
193	442667,04	1293804,25
194	442670,91	1293770,89
195	442701,62	1293636,19
196	442688,84	1293628,46
197	442696,00	1293617,68
198	443047,71	1293821,26
87	443051,42	1293823,11
199	442807,16	1293699,03
200	442843,38	1293719,06
201	442880,48	1293741,38
202	442818,87	1294011,89
203	442804,02	1294069,51
204	442756,38	1294046,81
205	442732,55	1294036,12
206	442747,57	1293969,52
207	442753,88	1293939,63
208	442761,82	1293904,21
209	442769,23	1293870,10
210	442776,66	1293835,89
211	442788,59	1293782,75
212	442796,78	1293746,14
213	442804,97	1293708,27
199	442807,16	1293699,03
214	442753,25	1293671,00
215	442791,98	1293690,41
216	442787,96	1293706,68

Обозначение характерных точек границ	Координаты, м	
	X	Y
1	2	3
217	442779,47	1293740,97
218	442770,82	1293775,95
219	442763,27	1293810,83
220	442755,84	1293845,12
221	442748,33	1293879,32
222	442740,56	1293914,04
223	442715,99	1294025,83
224	442693,43	1294008,62
225	442682,22	1293804,83
226	442685,12	1293773,22
227	442689,88	1293754,39
228	442697,73	1293723,35
229	442706,38	1293688,99
230	442714,82	1293650,08
214	442753,25	1293671,00
231	442660,65	1294004,50
232	442655,67	1294015,41
233	442652,16	1294020,63
234	442642,37	1294036,52
235	442639,22	1294039,69
236	442629,08	1294047,34
237	442628,12	1294047,56
238	442612,64	1294046,67
239	442593,86	1294039,10
240	442571,89	1294031,40
241	442548,53	1294022,73
242	442546,61	1294019,62
243	442540,91	1293990,32
244	442540,13	1293983,88
245	442540,42	1293974,37
246	442544,39	1293966,83
247	442618,18	1293984,05
248	442629,05	1293986,59
249	442635,69	1293989,71
250	442648,82	1293995,90
231	442660,65	1294004,50
251	442601,51	1294051,05
252	442608,40	1294065,04
253	442604,98	1294082,22
254	442600,09	1294096,48
255	442597,87	1294101,81
256	442595,03	1294108,43
257	442594,49	1294109,46
258	442587,74	1294123,77
259	442572,05	1294153,75
260	442565,14	1294166,68
261	442556,68	1294175,46
262	442525,91	1294216,33
263	442520,52	1294216,76
264	442494,64	1294206,50
265	442477,44	1294199,61
266	442465,99	1294191,24
267	442470,17	1294184,70
268	442477,31	1294172,10
269	442490,80	1294151,75
270	442498,27	1294140,30
271	442510,91	1294120,96
272	442517,40	1294111,39
273	442541,63	1294072,66
274	442545,06	1294050,61
275	442547,15	1294028,62
276	442550,87	1294030,00
277	442570,11	1294037,37
278	442591,14	1294044,50
279	442596,54	1294048,36
251	442601,51	1294051,05
280	442530,40	1293973,53
281	442532,29	1293977,25
282	442535,83	1293995,15
283	442539,36	1294013,04
284	442539,70	1294017,63
285	442539,18	1294043,46
286	442537,56	1294068,92
287	442536,06	1294071,81
288	442506,09	1294118,61
289	442499,45	1294130,20
290	442498,90	1294131,18
291	442496,73	1294134,91
292	442489,55	1294146,24
293	442466,24	1294182,28
294	442462,35	1294188,58
295	442457,47	1294185,01
296	442414,40	1294149,57
297	442395,16	1294119,14
298	442421,61	1294080,59
299	442449,37	1294052,98
300	442452,78	1294047,46
301	442453,47	1294046,37
302	442463,88	1294030,69
303	442476,02	1294012,66
304	442486,07	1293997,81
305	442486,53	1293997,19
306	442490,01	1293991,99
307	442494,69	1293988,48
308	442499,63	1293985,61
309	442509,36	1293981,00
310	442520,08	1293976,34
311	442525,36	1293974,54
280	442530,40	1293973,53

:ЗУ4

Обозначение характерных точек границ	Координаты, м	
	X	Y
1	2	3
53	443005,79	1293914,54
54	442995,74	1293934,68
55	442957,52	1293918,81

Обозначение характерных точек границ	Координаты, м	
	X	Y
1	2	3
56	442957,75	1293917,41
57	442987,99	1293914,85
58	442998,35	1293918,79
53	443005,79	1293914,54

:ЗУ5

Обозначение характерных точек границ	Координаты, м	
	X	Y
1	2	3
59	442906,77	1294102,19
60	442908,31	1294104,96
61	442912,66	1294153,51
62	442907,36	1294178,72
63	442907,10	1294179,49
64	442907,33	1294163,31
65	442903,75	1294141,86
66	442899,03	1294132,43
67	442886,71	1294117,81
68	442880,73	1294114,22
69	442881,98	1294113,71
70	442889,40	1294118,49
71	442897,78	1294125,57
72	442897,42	1294107,39
73	442900,70	1294106,05
59	442906,77	1294102,19

:ЗУ6

Обозначение характерных точек границ	Координаты, м	
	X	Y
1	2	3
50	442853,42	1294268,12
49	442651,91	1294233,42
74	442657,19	1294232,08
75	442683,75	1294230,30
76	442685,25	1294230,20
77	442715,16	1294234,71
78	442748,32	1294241,42
50	442853,42	1294268,12

:ЗУ7

Обозначение характерных точек границ	Координаты, м	
	X	Y
1	2	3
79	442754,48	1294062,69
80	442762,78	1294072,87
81	442747,71	1294065,93
82	442736,20	1294068,82
83	442735,61	1294054,58
79	442754,48	1294062,69

:ЗУ8

Обозначение характерных точек границ	Координаты, м	
	X	Y
1	2	3
84	442827,89	1294105,42
85	442776,67	1294079,25
86	442768,06	1294068,72
84	442827,89	1294105,42

:ЗУ9

Обозначение характерных точек границ	Координаты, м	
	X	Y
1	2	3
314	442578,59	1293952,75
184	442575,89	1293962,38
183	442566,26	1293959,68
182	442566,98	1293957,12
315	442568,96	1293950,05
314	442578,59	1293952,75

Сведения о границах территории, применительно к которой осуществляется подготовка проекта межевания, содержащие перечень координат характерных точек таких границ

Таблица 3. Перечень координат характерных точек границ территории, в отношении которой осуществляется подготовка проекта планировки

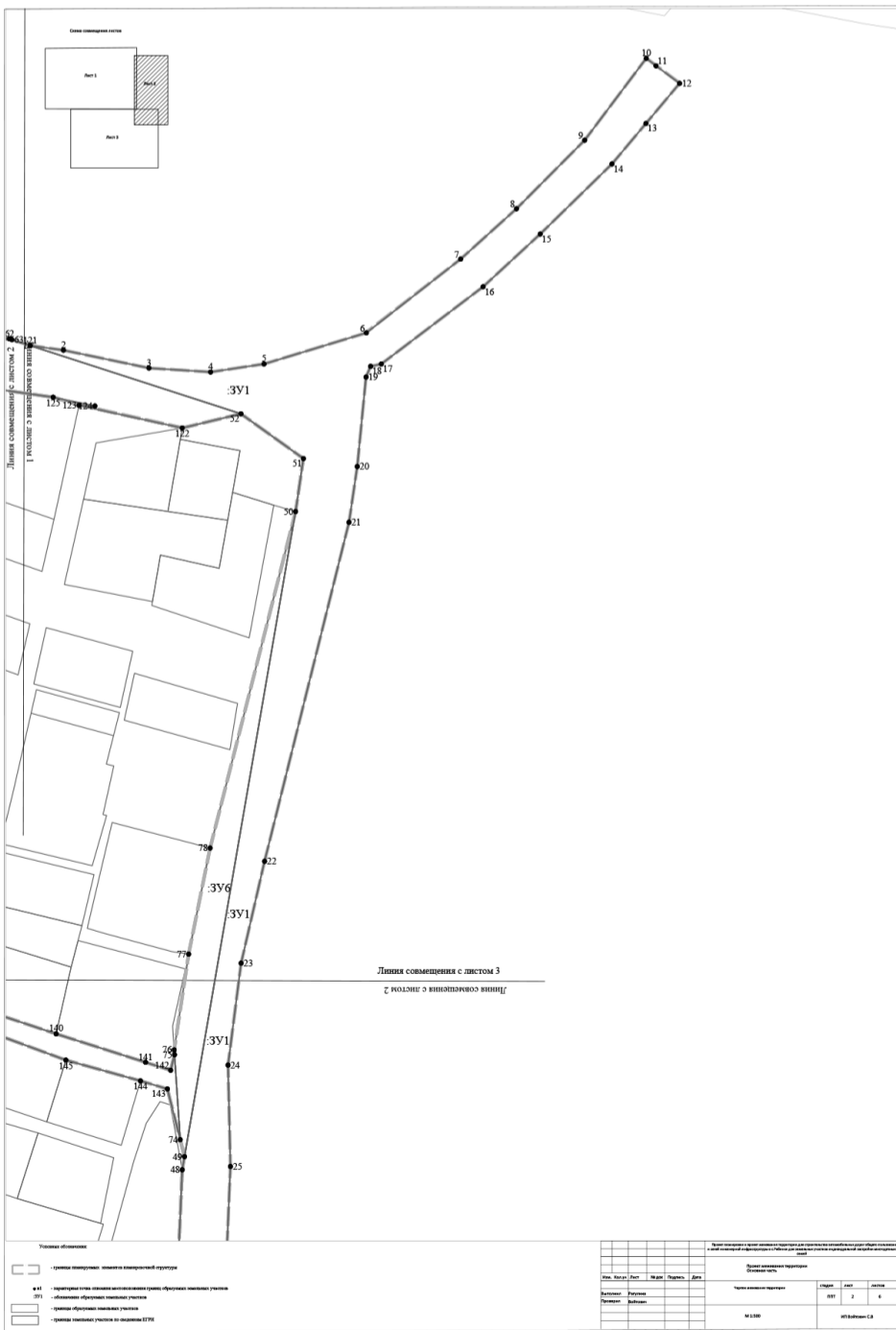

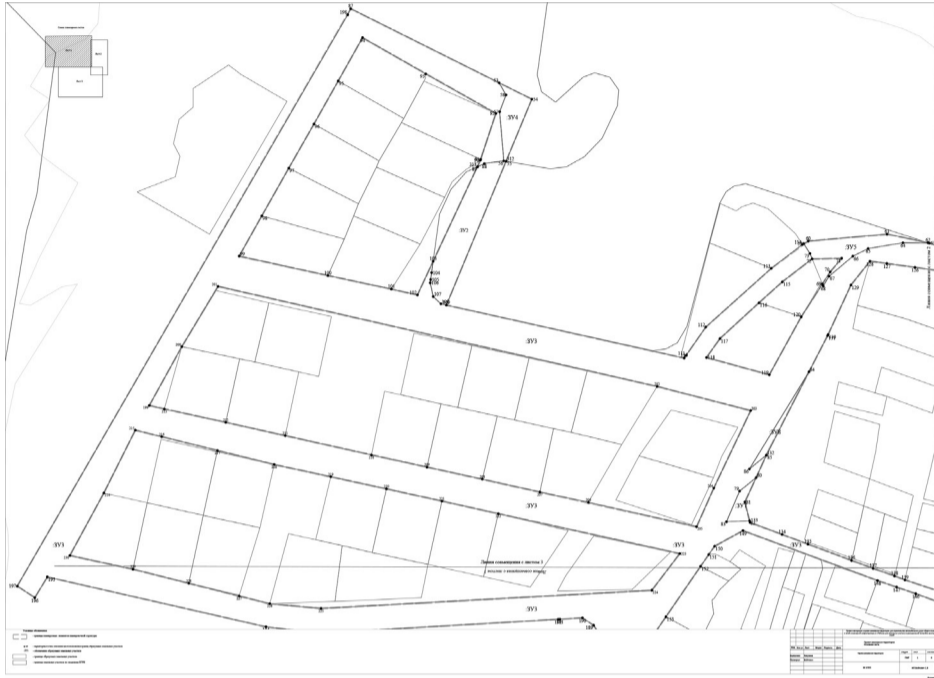
Обозначение характерных точек границ	Координаты, м	
	X	Y
1	2	3
1	443057,62	1293818,53
2	442998,81	1293950,50
3	442872,79	1293894,13
4	442844,69	1294028,29
5	442943,09	1294125,38
6	442914,63	1294254,18
7	443002,50	1294344,23
8	443013,73	1294355,74
9	442984,78	1294407,35
10	442882,66	1294299,29
11	442692,64	1294260,14
12	442523,16	1294244,18
13	442445,78	1294216,23
14	442381,12	1294174,09
15	442378,66	1294124,13
16	442390,24	1294074,26
17	442481,91	1293966,02
18	442539,48	1293931,88
19	442565,65	1293933,34
20	442586,74	1293936,43
21	442650,03	1293963,99
22	442667,61	1293741,29
23	442694,25	1293649,59
24	442664,82	1293633,32
25	442689,09	1293589,43
1	443057,62	1293818,53

Вид разрешенного использования образуемых земельных участков, предназначенных для размещения линейных объектов и объектов капитального строительства, проектируемых в составе линейного объекта, а также существующих земельных участков, занятых линейными объектами и объектами капитального строительства, входящими в состав линейных объектов, в соответствии с проектом планировки территории

Таблица 4. Вид разрешенного использования образуемых земельных участков

№ п/п	Условный номер земельного участка	Вид разрешенного использования
1	:ЗУ1	Улично-дорожная сеть (код 12.0.1 по Классификатору видов разрешенного использования)
2	:ЗУ2	Улично-дорожная сеть (код 12.0.1 по Классификатору видов разрешенного использования)
3	:ЗУ3	Улично-дорожная сеть (код 12.0.1 по Классификатору видов разрешенного использования)
4	:ЗУ4	Улично-дорожная сеть (код 12.0.1 по Классификатору видов разрешенного использования)
5	:ЗУ5	Улично-дорожная сеть (код 12.0.1 по Классификатору видов разрешенного использования)
6	:ЗУ6	Улично-дорожная сеть (код 12.0.1 по Классификатору видов разрешенного использования)
7	:ЗУ7	Улично-дорожная сеть (код 12.0.1 по Классификатору видов разрешенного использования)
8	:ЗУ8	Улично-дорожная сеть (код 12.0.1 по Классификатору видов разрешенного использования)
9	:ЗУ9	Коммунальное обслуживание (код 3.1 по Классификатору видов разрешенного использования)

Графические материалы проекта планировки территории





И Н Ф О Р М А Ц И Я О ВОЗМОЖНОМ ПРЕДОСТАВЛЕНИИ ЗЕМЕЛЬНОГО УЧАСТКА

Управление архитектуры, градостроительства и земельных отношений города Калуги информирует о том, что:

- информацию, опубликованную в газете «Калужская неделя» от 10.10.2024 № 40 (1168): «Управление архитектуры, градостроительства и земельных отношений города Калуги в соответствии со ст. 39.18 Земельного кодекса Российской Федерации сообщает о возможности предоставления в аренду земельного участка для индивидуального жилищного строительства, находящегося в государственной неразграниченной собственности:

- площадью 908 кв.м по адресу: Калужская область, г.Калуга, д.Аргуново», изложить в следующей редакции: «Управление архитектуры, градостроительства и земельных отношений города Калуги в соответствии со ст. 39.18 Земельного кодекса Российской Федерации сообщает о возможности предоставления в аренду земельного участка для ведения личного подсобного хозяйства (приусадебный земельный участок), находящегося в государственной неразграниченной собственности:

- площадью 908 кв.м по адресу: Калужская область, г.Калуга, д.Аргуново».

Взамен ранее опубликованной в № 40 (1168) от 10.10.2024, считать верной данную публикацию.

Дом Музыки
УПРАВЛЕНИЕ КУЛЬТУРЫ Г. КАЛУГА

19.10 17:00

ВЕЧЕРА В ГАЛЕРЕЕ

ВЕЧЕР ФРАНЦУЗСКОЙ МУЗЫКИ И ПОЭЗИИ

АНСАМБЛЬ
СТАРИННОЙ МУЗЫКИ

Елена СУЯКОВСКАЯ
сопрано

Елена ШУМАЕВА
художественное слово

6+

НИКА ТВ Калужская область ВЕДОМОСТИ 2ГИС Sm:ekaluga Неделя kaluga-music.ru т.72 32 71

РОССИЯ КАЛУГА СЕГОДНЯ КАЛУГА РОКК АФИША ГОРОДА

Дом Музыки Калужский дом музыки ул. Кирова, 6

ФИНАЛИСТ ПРОЕКТА ГОЛОС-2

12+

17 октября 19:00

ГЕЛА камерный концерт

ГУРАЛИА

Рояль — Ренат Гатаулин

72-32-71 | kaluga-music.ru

Официальный сайт
Городской Управы
города Калуги –



www.kaluga-gov.ru

ГАЗЕТУ В ЭЛЕКТРОННОМ ВИДЕ
МОЖНО СКАЧАТЬ НА САЙТЕ

WWW.NEDELJA40.RU