



ПРИЛОЖЕНИЕ • официальные документы и информация •



**РОССИЙСКАЯ ФЕДЕРАЦИЯ
КАЛУЖСКАЯ ОБЛАСТЬ
ГОРОДСКАЯ УПРАВА ГОРОДА КАЛУГИ
ПОСТАНОВЛЕНИЕ**

от 30.10.2024

№ 359-п

О внесении изменения в постановление Городского Головы городского округа «Город Калуга» от 04.07.2007 № 140-п «О создании антитеррористической комиссии при Городской Управе города Калуги»
В соответствии со статьями 36, 44 Устава муниципального образования «Город Калуга» ПОСТАНОВЛЯЮ:

1. Внести в постановление Городского Головы городского округа «Город Калуга» от 04.07.2007 № 140-п «О создании антитеррористической комиссии при Городской Управе города Калуги» (далее - постановление) изменение, изложив приложение 1 к постановлению в новой редакции согласно приложению к настоящему постановлению.

2. Настоящее постановление вступает в силу с момента его официального опубликования.

3. Контроль за исполнением настоящего постановления оставляю за собой.

Городской Голова города Калуги Д.А. ДЕНИСОВ

Приложение к постановлению Городской Управы города Калуги от 30.10.2024 № 359-п

Состав антитеррористической комиссии при Городской Управе города Калуги

Денисов Дмитрий Александрович	- Городской Голова города Калуги, председатель комиссии.
Евсиков Александр Юрьевич	- заместитель начальника УФСБ России по Калужской области (по согласованию), заместитель председателя комиссии.
Гуров Кирилл Александрович	- заместитель Городского Головы - начальник управления делами Городского Головы города Калуги, заместитель председателя комиссии.
Кузнецов Алексей Викторович	- главный специалист отдела по чрезвычайным ситуациям и организационно-контрольной работе отдела по организации защиты населения, секретарь комиссии.
Члены комиссии:	
Васина Яна Вячеславовна	- начальник управления культуры города Калуги;
Гапонов Алексей Алексеевич	- заведующий отделом по организации защиты населения;
Егорова Наталия Валерьевна	- заместитель заведующего отделом по организации защиты населения;
Зинченко Сергей Викторович	- начальник отдела вневедомственной охраны по городу Калуге - филиала федерального государственного казенного учреждения «Управление вневедомственной охраны войск национальной гвардии Российской Федерации по Калужской области» (по согласованию);
Крыженкова Дарья Евгеньевна	- заместитель Городского Головы города Калуги;
Лыткина Ольга Алексеевна	- начальник управления образования города Калуги;
Макиров Руслан Геннадьевич	- начальник отдела охраны общественного порядка УМВД России по г.Калуге (по согласованию);
Матвеев Игорь Сергеевич	- начальник управления физической культуры, спорта и молодежной политики города Калуги;
Сахарчук Владислав Сергеевич	- председатель информационно-аналитического комитета управления делами Городского Головы города Калуги;
Серяков Александр Альбертович	- первый заместитель Городского Головы - начальник управления городского хозяйства города Калуги;
Харламенков Павел Иванович	- начальник управления по работе с населением на территориях;
Шагов Павел Владимирович	- начальник 1 пожарно-спасательного отряда федеральной противопожарной службы Государственной противопожарной службы ГУ МЧС России по Калужской области (по согласованию).

ПРОТОКОЛ ОБЩЕСТВЕННЫХ ОБСУЖДЕНИЙ № 20

Дата оформления протокола: 25.10.2024

Организатор общественных обсуждений: управление архитектуры, градостроительства и земельных отношений города Калуги.

Наименование, реквизиты проекта, подлежащего рассмотрению на общественных обсуждениях: Схема расположения земельного участка или земельных участков на кадастровом плане территории по адресу: г.Калуга, пер.Суворова, д.22 под многоквартирным домом.

Наименование организации, подготовившей схему: КП «БТИ»

Наименование, реквизиты правового акта, на основании которого назначены общественные обсуждения: Постановление Главы городского самоуправления города Калуги от 08.10.2024 № 94.

Порядок проведения общественных обсуждений: в соответствии с п. 2.1 ст. 11.10 Земельного кодекса Российской Федерации общественные обсуждения проводятся в порядке, предусмотренном законодательством о градостроительной деятельности для утверждения проекта межевания территории, ст. 5.1 Градостроительного кодекса Российской Федерации, п. 2.1.3 Положения о порядке организации и проведения общественных обсуждений на территории

муниципального образования «Город Калуга» в области градостроительной деятельности, утвержденного постановлением Городской Думы городского округа «Город Калуга» от 28.04.2006 № 57, с участием граждан, постоянно проживающих на территории, в отношении которой подготовлен данный проект, правообладателей находящихся в границе данной территории земельного участка и (или) расположенных на нем объектов капитального строительства, а также правообладателей помещений, являющихся частью указанных объектов капитального строительства.

Срок проведения общественных обсуждений: с 10.10.2024 по 07.11.2024.

Место, дата открытия экспозиции: г.Калуга, ул.Московская, д.188, около каб. 414 (4 этаж), 17.10.2024

Срок проведения экспозиции, дни и часы, в которые возможно их посещение: с 17.10.2024 по 24.10.2024 в рабочие дни:

с понедельника по четверг с 8.00 до 13.00 и с 14.00 до 17.00

в пятницу - с 8.00 до 13.00 и с 14.00 до 16.00

Порядок и форма внесения участниками общественных обсуждений предложений и замечаний:

- в письменной форме по адресу: г.Калуга, ул.Московская, д.188, каб.112, каб. 114;

- посредством записи в книге (журнале) учета посетителей экспозиции схемы по адресу: г.Калуга, ул.Московская, д.188, каб.302;

- посредством официального сайта <https://www.kaluga-gov.ru>, федеральной государственной информационной системы «Единый портал государственных и муниципальных услуг (функций)».

Предложения и замечания вносятся при условии представления сведений о себе с приложением документов, подтверждающих такие сведения:

а) физические лица:

- фамилию, имя, отчество (при наличии);

- дату рождения;

- адрес места жительства (регистрации).

б) юридические лица:

- наименование;

- основной государственный регистрационный номер;

- место нахождения и адрес;

в) участники общественных обсуждений, являющиеся правообладателями расположенных на земельном участке объектов капитального строительства и (или) помещений, являющихся частью указанных объектов капитального строительства, также представляют сведения:

- из Единого государственного реестра недвижимости об объектах капитального строительства, помещениях, являющихся частью указанных объектов капитального строительства;

- иные документы, устанавливающие или удостоверяющие их права на объекты капитального строительства, помещения, являющиеся частью указанных объектов капитального строительства.

Срок внесения участниками общественных обсуждений предложений и замечаний: с 17.10.2024 по 24.10.2024.

Информация об официальном сайте, на котором размещена схема: <https://www.kaluga-gov.ru> в разделе «Градостроительство» - «Планировка территории» - «Образование земельных участков под многоквартирными домами».

Дата и источник опубликования оповещения о начале общественных обсуждений: приложение к газете «Калужская неделя от 10.10.2024 № 40 (1168)

Территория, в пределах которой проводятся общественные обсуждения: земельный участок по адресу: г.Калуга, пер.Суворова, д.22

Предложения и замечания граждан, являющихся участниками общественных обсуждений и постоянно проживающих на территории, в пределах которой проводятся общественные обсуждения: отсутствуют.

Предложения и замечания иных участников общественных обсуждений: отсутствуют.

Утверждаю

Заместитель Городского Головы - начальник управления архитектуры, градостроительства и земельных отношений города Калуги Ю.В.Ковтун

ЗАКЛЮЧЕНИЕ О РЕЗУЛЬТАТАХ ОБЩЕСТВЕННЫХ ОБСУЖДЕНИЙ

Дата оформления заключения: 25.10.2024

Наименование проекта: Схема расположения земельного участка или земельных участков на кадастровом плане территории по адресу: г.Калуга, пер. Суворова, д.22 под многоквартирным домом.

Количество участников общественных обсуждений: отсутствует.

Реквизиты протокола общественных обсуждений: № 20 от 25.10.2024

Предложения и замечания граждан, являющихся участниками общественных обсуждений и постоянно проживающих на территории, в пределах которой проводятся общественные обсуждения: отсутствуют.

Предложения и замечания иных участников общественных обсуждений: отсутствуют.

Выводы по результатам общественных обсуждений:

- общественные обсуждения по схеме расположения земельного участка или земельных участков на кадастровом плане территории по адресу: г.Калуга, пер. Суворова, д.22 под многоквартирным домом проведены в соответствии с п. 2.1 ст. 11.10 Земельного кодекса Российской Федерации, ст. 5.1 Градостроительного кодекса Российской Федерации, п. 2.1.3 Положения о порядке организации и проведения общественных обсуждений на территории муниципального образования «Город Калуга» в области градостроительной деятельности, утвержденного постановлением Городской Думы городского округа «Город Калуга» от 28.04.2006 № 57;

- считать общественные обсуждения по схеме расположения земельного участка или земельных участков на кадастровом плане территории по адресу: г.Калуга, пер.Суворова, д.22 под многоквартирным домом, состоявшимися;

- направить схему расположения земельного участка или земельных участков на кадастровом плане территории по адресу: г.Калуга, пер.Суворова, д.22 под многоквартирным домом на утверждение.



**РОССИЙСКАЯ ФЕДЕРАЦИЯ
КАЛУЖСКАЯ ОБЛАСТЬ
ГОРОДСКАЯ УПРАВА ГОРОДА КАЛУГИ
ПОСТАНОВЛЕНИЕ**

от 31.10.2024

№ 364-п

**Об утверждении проекта межевания территории, ограниченной улицами
Набережной, Воробьевской, Красная Гора**

На основании статьи 46 Градостроительного кодекса Российской Федерации, статей 36, 44 Устава муниципального образования «Город Калуга», распоряжения заместителя Городского Головы - начальника управления архитектуры,

градостроительства и земельных отношений города Калуги от 15.07.2024 № 2956-06-р «О подготовке проекта межевания территории, ограниченной улицами Набережной, Воробьевской, Красная Гора», с учетом протокола общественных обсуждений проекта межевания территории, ограниченной улицами Набережной, Воробьевской, Красная Гора, от 07.10.2024 № 203, заключения о результатах общественных обсуждений проекта межевания территории, ограниченной улицами Набережной, Воробьевской, Красная Гора, от 10.10.2024 ПОСТАНОВЛЯЮ:

1. Утвердить проект межевания территории, ограниченной улицами Набережной, Воробьевской, Красная Гора. Основная часть проекта межевания территории (приложение).

2. Утвержденный настоящим постановлением проект межевания территории, ограниченной улицами Набережной, Воробьевской, Красная Гора, подлежит официальному опубликованию в газете «Калужская неделя» и размещению на официальном сайте Городской Управы города Калуги в сети Интернет в течение семи дней с момента принятия настоящего постановления.

3. Настоящее постановление вступает в силу после его официального опубликования.

4. Контроль за исполнением настоящего постановления возложить на управление архитектуры, градостроительства и земельных отношений города Калуги.

Городской Голова города Калуги **Д.А.ДЕНИСОВ**

Приложение к постановлению Городской Управы города Калуги от 31.10.2024 № 364-п

Общество с ограниченной ответственностью «ВИЗИР»
248001, Калужская область, г. Калуга, ул. Театральная, д. 46
ИНН 4027061551 КПП 402701001
ОГРН 1034004412848
Тел/факс: 7(4842)563994; e-mail: vizir_ooo@mail.ru

**Проект межевания территории, ограниченной улицами Набережной, Воробьевской, Красная Гора
Основная часть проекта межевания территории**

ООО «ВИЗИР»:

И.И. Семенова

Калуга 2024 год

Содержание

Перечень и сведения о площади образуемых земельных участков, возможные способы их образования 3

Перечень и сведения о площади образуемых земельных участков, которые будут отнесены к территориям общего пользования, возможные способы их образования 9

Сведения о границах территории, в отношении которой разработан проект межевания территории (перечень координат) 10

Границы образуемых земельных участков, условные номера образуемых земельных участков 12

Красные линии, утвержденные в составе проекта межевания территории 13

Границы существующих элементов планировочной структуры 14

Границы публичных сервитутов 15

1. Перечень и сведения о площади образуемых земельных участков, возможные способы их образования, вид разрешенного использования образуемых земельных участков

Таблица 1

Условный номер образуемого земельного участка	Площадь образуемого земельного участка, кв.м	Возможные способы образования земельного участка	Вид разрешенного использования образуемых земельных участков в соответствии с градостроительными регламентами	Вид разрешенного использования образуемого земельного участка в соответствии с видом разрешенного использования исходного(ых) земельного(ых) участка(ов)	Вид разрешенного использования образуемых земельных участков в соответствии с наименованием объекта, расположенного на этом земельном участке
1	2	3	4	5	6
:ЗУ1	956	образование земельного участка при перераспределении земельного участка с кадастровым номером 40:26:000341:21 и земель, собственность на которые не разграничена, площадью 415 кв.м, после изменения вида разрешенного использования исходного земельного участка 40:26:000341:21 на «для индивидуального жилищного строительства 2.1»	для индивидуального жилищного строительства 2.1	Исходный земельный участок 40:26:000341:21: вид разрешенного использования по документу: «под существующий жилой дом и хозяйственной постройки», площадь: 541 кв.м	-
:ЗУ3	761	образование земельного участка из земель, собственность на которые не разграничена	для индивидуального жилищного строительства 2.1	-	Здание, кадастровый номер 40:26:000341:84, Наименование: жилой дом
:ЗУ4	2174	образование земельного участка из земель, собственность на которые не разграничена	-	под многоквартирным домом	Здание, кадастровый номер 40:26:000341:90, Наименование: многоквартирный дом
:ЗУ5	593	образование земельного участка при перераспределении земельного участка с кадастровым номером 40:26:000341:266 и земель, собственность на которые не разграничена, площадью 2 кв.м	для индивидуального жилищного строительства 2.1	Исходный земельный участок 40:26:000341:266: вид разрешенного использования по документу: «под часть жилого дома с незавершенной строительством жилой пристройкой (лит. А1)», площадь: 591 кв.м	Здание, кадастровый номер 40:26:000341:85, Наименование: жилой дом
:ЗУ6	451	образование земельного участка при перераспределении земельного участка с кадастровым номером 40:26:000341:23 и земель, собственность на которые не разграничена, площадью 19 кв.м	для индивидуального жилищного строительства 2.1	Исходный земельный участок 40:26:000341:23: вид разрешенного использования по документу: «под часть жилого дома и хозяйственной постройки», площадь: 432 кв.м	-
:ЗУ8	610	образование земельного участка при перераспределении земельного участка с кадастровым номером 40:26:000164:271 и земель, собственность на которые не разграничена, площадью 20 кв.м	-	Исходный земельный участок 40:26:000164:103: вид разрешенного использования по документу: «под нежилое здание, являющееся выявленным объектом культурного наследия», площадь: 590 кв.м	Здание, кадастровый номер 40:26:000341:230, Наименование: здание
:ЗУ9	502	образование земельного участка при перераспределении земельного участка с кадастровым номером 40:26:000341:256 и земель, собственность на которые не разграничена, площадью 39 кв.м	-	Исходный земельный участок 40:26:000341:256: вид разрешенного использования по документу: «под многоквартирным домом», площадь: 463 кв.м	Здание, кадастровый номер 40:26:000341:230, Наименование: Здание (многоквартирный дом) признано аварийным и подлежащим реконструкции, распоряжение Городского Головы городского округа «Город Калуга» от 06.08.2007 № 7433-п, постановление Городской Управы города Калуги от 05.09.2016 № 10910-п.
:ЗУ11	1057	образование земельного участка из земель, собственность на которые не разграничена	для индивидуального жилищного строительства 2.1	-	Здание, кадастровый номер 40:26:000345:299, Наименование: жилой дом
:ЗУ13	986	образование земельного участка при перераспределении земельного участка с кадастровым номером 40:26:000341:19 и земель, собственность на которые не разграничена, площадью 75 кв.м	для индивидуального жилищного строительства 2.1	Исходный земельный участок 40:26:000341:19: вид разрешенного использования по документу: «для эксплуатации и обслуживания одноэтажного жилого дома с подвалом, мансардой и пристройкой», площадь: 911 кв.м	-
:ЗУ14	710	образование земельного участка при перераспределении земельного участка с кадастровым номером 40:26:000341:213 и земель, собственность на которые не разграничена, площадью 340 кв.м	для индивидуального жилищного строительства 2.1	Исходный земельный участок 40:26:000341:213: вид разрешенного использования по документу: «под жилым домом», площадь: 370 кв.м	Здание, кадастровый номер 40:26:000341:76, Наименование: жилой дом
:ЗУ15	757	образование земельного участка из земель, собственность на которые не разграничена	-	под многоквартирным домом	Здание, кадастровый номер 40:26:000341:81, Наименование: многоквартирный жилой дом
:ЗУ16	862	образование земельного участка из земель, собственность на которые не разграничена	-	под многоквартирным домом	Здание, кадастровый номер 40:26:000341:145, Наименование: многоквартирный жилой дом
:ЗУ17	988	образование земельного участка из земель, собственность на которые не разграничена	-	под многоквартирным домом	Здание, кадастровый номер 40:26:000341:80, Наименование: многоквартирный жилой дом (признан аварийным и подлежащим сносу, на основании распоряжения начальника управления жилищно-коммунального хозяйства города Калуги от 27.10.2022 № 1231-17-р)

:ЗУ18	1640	образование земельного участка при перераспределении земельного участка с кадастровым номером 40:26:000341:16 и земель, собственность на которые не разграничена, площадью 17 кв.м	Обеспечение внутреннего право-порядка 8.3	Исходный земельный участок 40:26:000341:16: вид разрешенного использования по документу: «Для эксплуатации зданий и сооружений», площадь: 1623 кв.м	Здание, кадастровый номер 40:26:000341:238 Наименование: одноэтажное кирпичное административное здание (лит.А)
:ЗУ19	1187	образование земельного участка при перераспределении земельного участка с кадастровым номером 40:26:000341:520 и земель, собственность на которые не разграничена, площадью 75 кв.м	для индивидуального жилищного строительства 2.1	Исходный земельный участок 40:26:000341:520: вид разрешенного использования по документу: «Под жилое здание (индивидуальный жилой дом)», площадь: 1112 кв.м	Здание, кадастровый номер 40:26:000341:288, Наименование: индивидуальный жилой дом
:ЗУ20	585	образование земельного участка при перераспределении земельных участков с кадастровыми номерами 40:26:000341:62, 40:26:000341:519 и земель, собственность на которые не разграничена, площадью 212 кв.м*	для индивидуального жилищного строительства 2.1	Исходный земельный участок 40:26:000341:62: вид разрешенного использования по документу: «Для индивидуального жилищного строительства», площадь: 66 кв.м; исходный земельный участок 40:26:000341:519: вид разрешенного использования по документу: « п р е д п р и н и м а т е л ь с т в о », площадь: 1203 кв.м	Здание, кадастровый номер 40:26:000341:239, Наименование: жилой дом
:ЗУ21	1053	образование земельного участка при перераспределении земельных участков с кадастровыми номерами 40:26:000341:62, 40:26:000341:519 и земель, собственность на которые не разграничена, площадью 157 кв.м*	предпринимательство 4.0	Исходный земельный участок 40:26:000341:62: вид разрешенного использования по документу: «Для индивидуального жилищного строительства», площадь: 66 кв.м; исходный земельный участок 40:26:000341:519: вид разрешенного использования по документу: « п р е д п р и н и м а т е л ь с т в о », площадь: 1203 кв.м	Здание, кадастровый номер 40:26:000341:93, Наименование: здание (нежилое здание) признано аварийным и подлежащим реконструкции, распоряжение начальника управления жилищно-коммунального хозяйства города Калуги от 27.12.2022 № 1552-17-р
:ЗУ22	574	образование земельного участка при перераспределении земельного участка с кадастровым номером 40:26:000341:24 и земель, собственность на которые не разграничена, площадью 27 кв.м	для индивидуального жилищного строительства 2.1	Исходный земельный участок 40:26:000341:24: вид разрешенного использования по документу: «под существующий жилой дом и хозяйской постройки», площадь: 547 кв.м	Здание, кадастровый номер 40:26:000341:146, Наименование: жилой дом
:ЗУ23	134	образование земельного участка из земель, собственность на которые не разграничена	-	-	Под нежилым зданием
:ЗУ24	163	образование земельного участка из земель, собственность на которые не разграничена	-	под многоквартирным домом	Здание, кадастровый номер 40:26:000341:92, Наименование: здание (многоквартирный дом) признано аварийным и подлежащим сносу или реконструкции, постановление Городской Управы города Калуги от 19.12.2016 № 15576-пи
:ЗУ25	236	образование земельного участка при перераспределении земельного участка с кадастровым номером 40:26:000341:229 и земель, собственность на которые не разграничена, площадью 14 кв.м	-	Исходный земельный участок 40:26:000341:229: вид разрешенного использования по документу: «под фундамент жилого дома (лит.А)», площадь: 222 кв.м	Объект незавершенного строительства 40:26:000341:77

*Реализация проекта межевания территории возможна после внесения изменения в Правила землепользования и застройки городского округа «Город Калуга», утвержденные решением Городской Думы города Калуги от 14.12.2011 № 247, в части корректировки границы территориальной зоны Ж-3.

1.1. Перечень и сведения о площади образуемых земельных участков, которые будут отнесены к территориям общего пользования, возможные способы их образования, вид разрешенного использования образуемых земельных участков

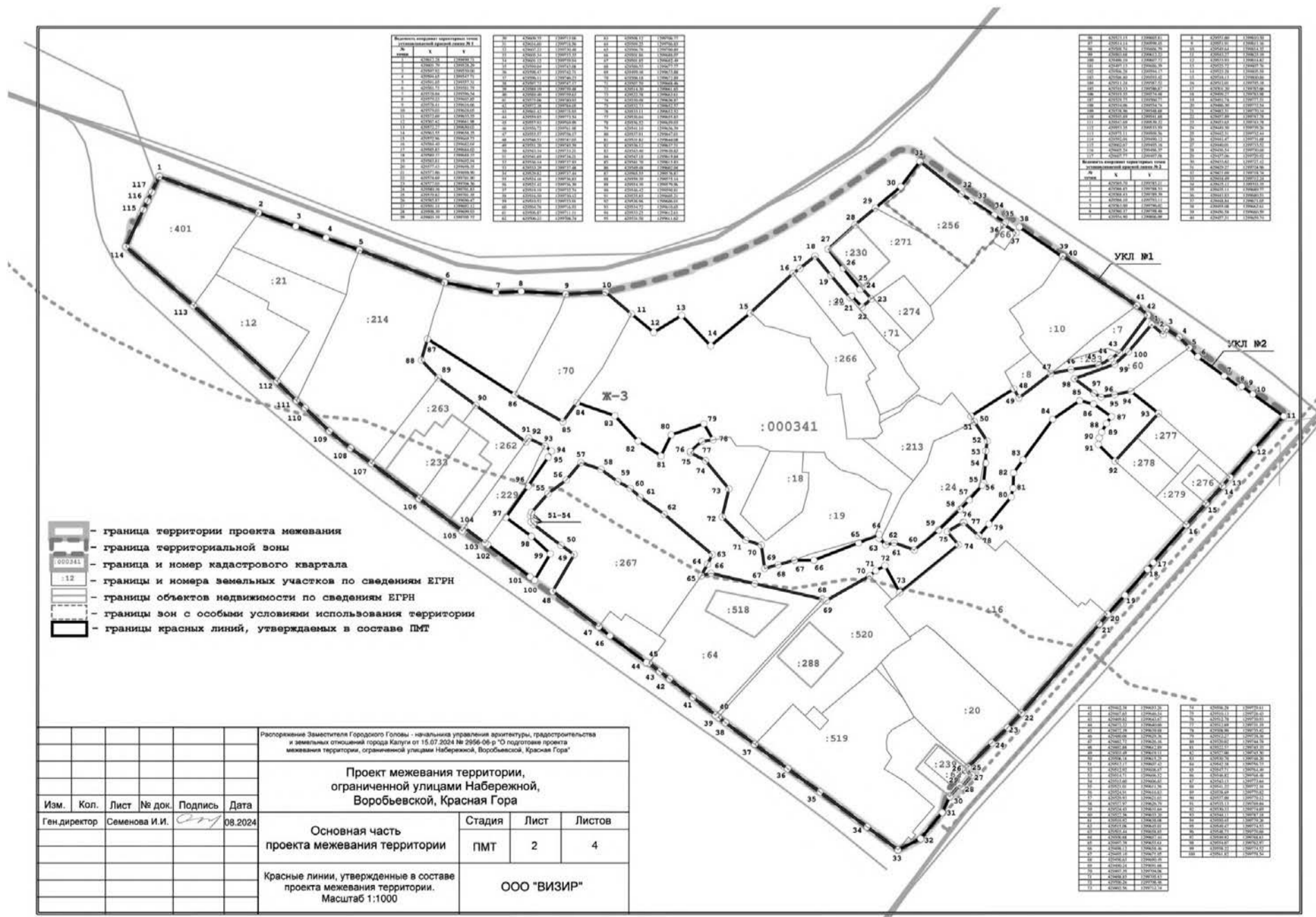
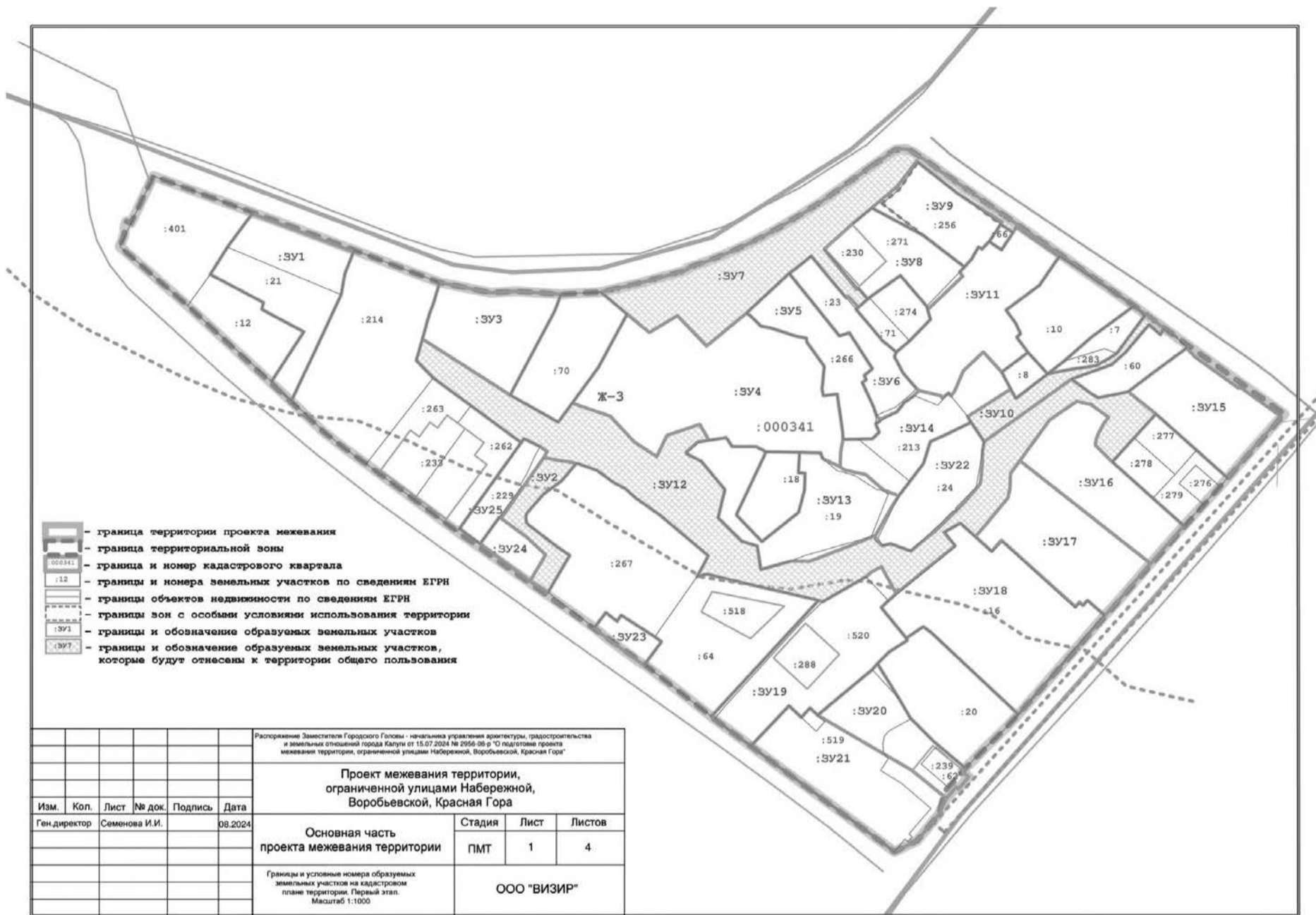
Таблица 2

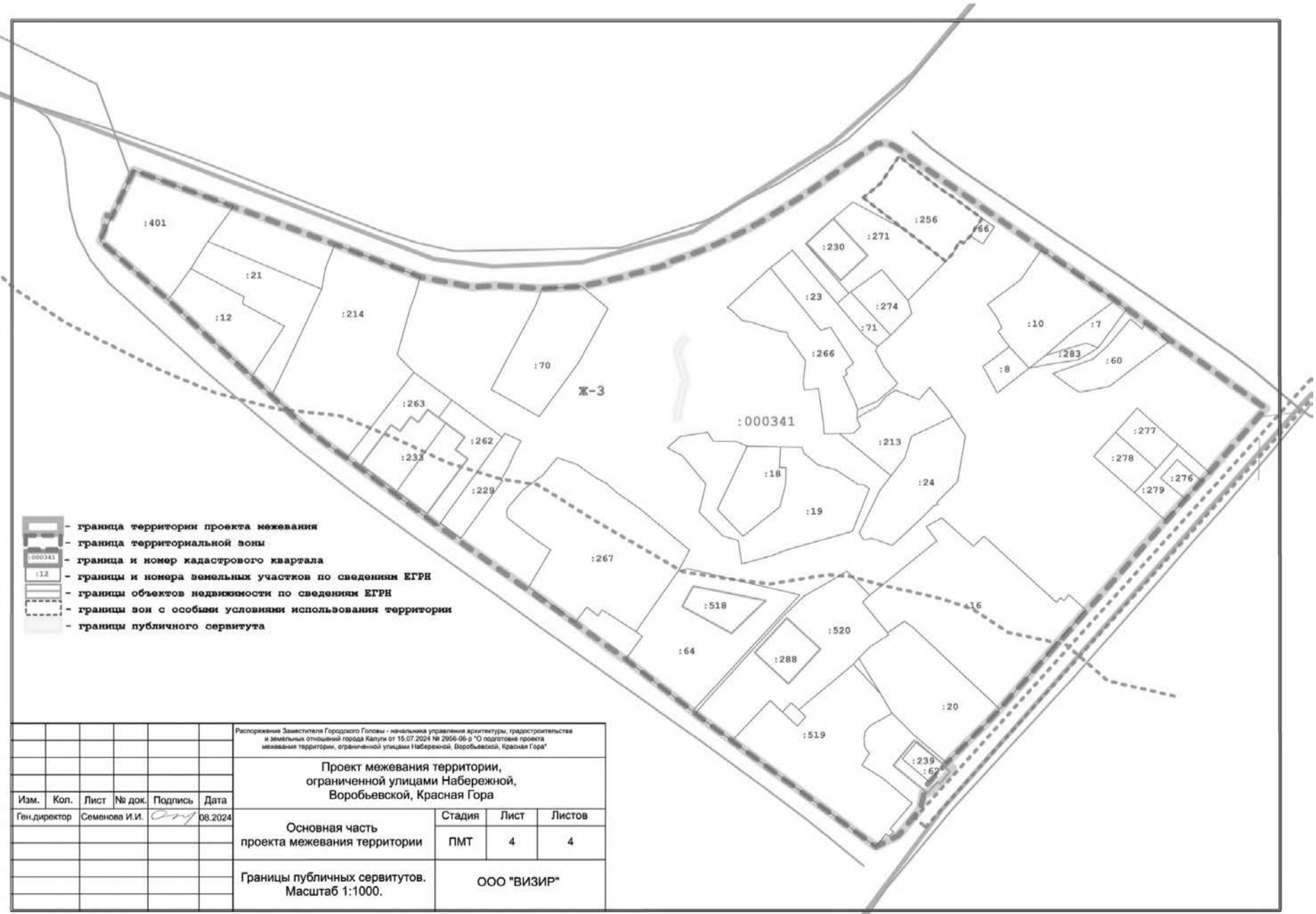
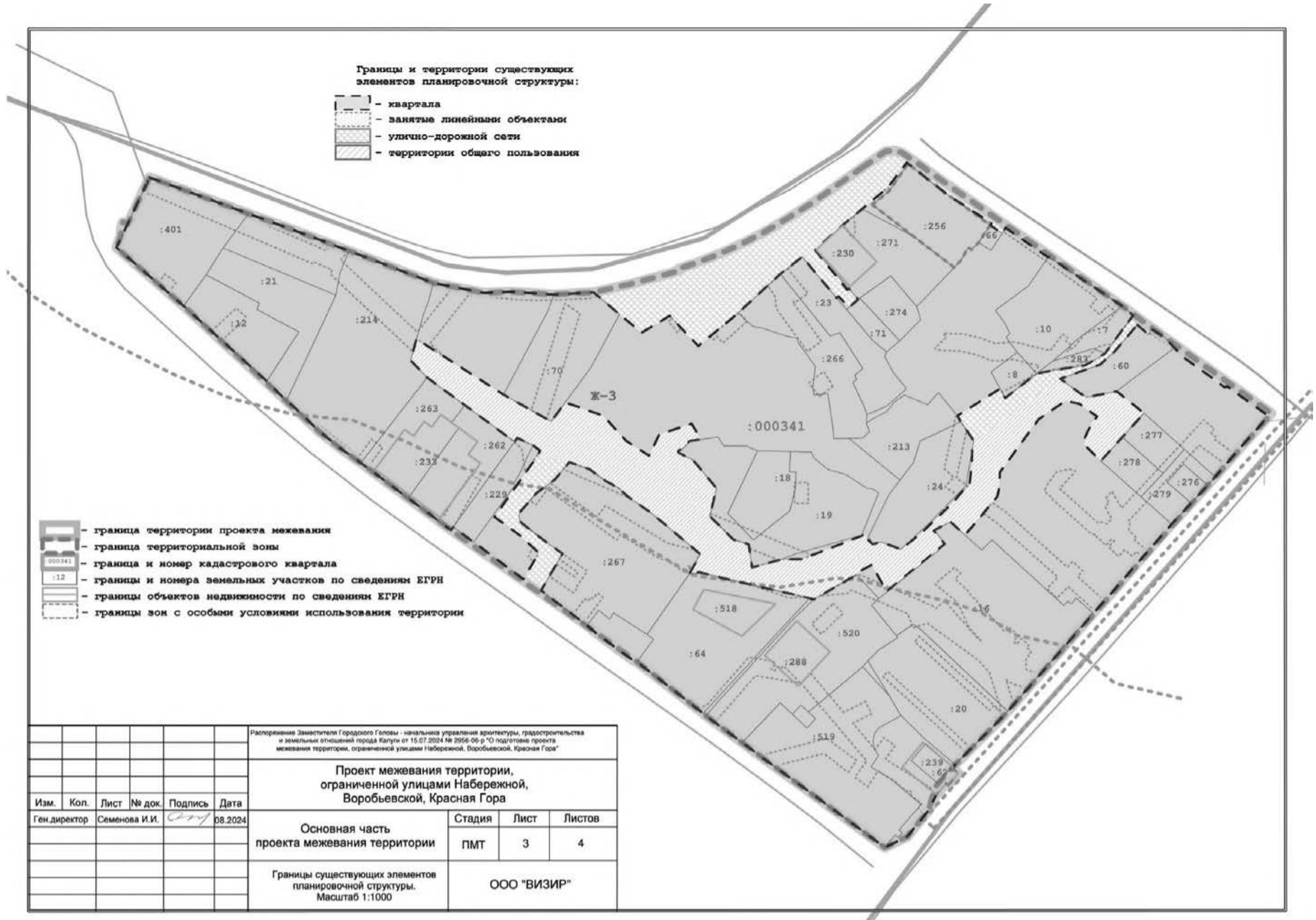
Условный номер/перечень образуемых земельных участков	Площадь образуемого земельного участка, кв.м	Возможные способы образования земельного участка	Вид разрешенного использования образуемого земельного участка в соответствии с градостроительными регламентами
1	2	3	4
:ЗУ2	262	образование земельного участка из земель, собственность на которые не разграничена	улично-дорожная сеть 12.0.1
:ЗУ7	1426	образование земельного участка из земель, собственность на которые не разграничена	улично-дорожная сеть 12.0.1
:ЗУ10	265	образование земельного участка из земель, собственность на которые не разграничена	улично-дорожная сеть 12.0.1
:ЗУ12	2738	образование земельного участка из земель, собственность на которые не разграничена	благоустройство территории 12.0.2

2. Сведения о границах территории, в отношении которой разработан проект межевания территории (перечень координат)

Таблица 3

№ точки	Координаты характерных точек		Точность определения координат (м)
	x	y	
1	429615.02	1299705.53	0.1
2	429619.83	1299712.50	0.1
3	429620.08	1299715.26	0.1
4	429619.39	1299717.26	0.1
5	429614.72	1299724.20	0.1
6	429614.46	1299724.38	0.1
7	429575.06	1299780.93	0.1
8	429566.10	1299793.11	0.1
9	429544.06	1299824.01	0.1
10	429543.27	1299823.19	0.1
11	429533.93	1299814.82	0.1
12	429525.72	1299807.76	0.1
13	429523.28	1299805.58	0.1
14	429518.13	1299800.86	0.1
15	429512.01	1299795.18	0.1
16	429501.20	1299785.66	0.1
17	429491.74	1299777.51	0.1
18	429486.30	1299772.54	0.1
19	429457.89	1299747.78	0.1
20	429453.65	1299743.78	0.1
21	429449.30	1299739.26	0.1
22	429442.31	1299732.44	0.1
23	429441.47	1299731.68	0.1
24	429440.01	1299733.52	0.1
25	429436.54	1299730.60	0.1
26	429437.06	1299729.92	0.1
27	429433.82	1299727.12	0.1
28	429429.27	1299724.96	0.1
29	429421.69	1299718.74	0.1
30	429418.49	1299712.24	0.1
31	429425.12	1299703.35	0.1
32	429435.11	1299689.77	0.1
33	429441.83	1299680.51	0.1
34	429448.84	1299671.05	0.1
35	429455.08	1299662.61	0.1
36	429456.58	1299660.59	0.1
37	429457.31	1299659.74	0.1
38	429469.82	1299643.67	0.1
39	429472.22	1299640.60	0.1
40	429472.39	1299639.88	0.1
41	429480.06	1299629.36	0.1
42	429482.72	1299626.16	0.1
43	429510.33	1299586.87	0.1
44	429529.75	1299560.77	0.1
45	429534.06	1299554.74	0.1
46	429538.90	1299548.59	0.1
47	429547.69	1299539.22	0.1
48	429575.11	1299509.56	0.1
49	429592.04	1299490.11	0.1
50	429595.41	1299491.37	0.1
51	429597.93	1299491.53	0.1
52	429599.29	1299492.00	0.1
53	429598.77	1299493.30	0.1
54	429602.67	1299495.16	0.1
55	429605.24	1299496.37	0.1
56	429607.77	1299497.58	0.1
57	429612.28	1299499.71	0.1
58	429601.79	1299528.29	0.1
59	429597.92	1299539.00	0.1
60	429594.65	1299547.71	0.1
61	429591.05	1299557.31	0.1
62	429581.75	1299581.79	0.1
63	429578.84	1299596.54	0.1
64	429579.23	1299603.85	0.1
65	429578.41	1299616.66	0.1
66	429579.03	1299628.05	0.1
67	429581.46	1299638.67	0.1
68	429584.59	1299650.15	0.1
69	429585.40	1299652.86	0.1
70	429585.87	1299652.73	0.1
71	429587.46	1299657.46	0.1
72	429588.99	1299661.52	0.1
73	429590.98	1299666.25	0.1
74	429593.58	1299671.83	0.1
75	429594.97	1299674.55	0.1
76	429596.71	1299677.76	0.1
77	429597.60	1299679.35	0.1
78	429601.09	1299685.12	0.1
79	429604.78	1299691.03	0.1
80	429607.47	1299694.91	0.1
1	429615.02	1299705.53	0.1







**РОССИЙСКАЯ ФЕДЕРАЦИЯ
КАЛУЖСКАЯ ОБЛАСТЬ
ГОРОДСКАЯ УПРАВА ГОРОДА КАЛУГИ
ПОСТАНОВЛЕНИЕ**

от 31.10.2024

№ 362-п

**О внесении изменения в постановление Городской Управы города
Калуги от 24.07.2015 № 224-п «О координирующем штабе народных
дружин»**

В целях реализации Федерального закона от 02.04.2014 № 44-ФЗ «Об участии граждан в охране общественного порядка», статьи 3 Закона Калужской области от 19.06.2014 № 602-ОЗ «О регулировании отдельных правоотношений, связанных с участием граждан в охране общественного порядка», в соответствии со статьями 36, 43 Устава муниципального образования «Город Калуга» ПОСТАНОВЛЯЮ:

1. В приложение 1 к постановлению Городской Управы города Калуги от 24.07.2015 № 224-п «О координирующем штабе народных дружин» внести изменение, изложив состав координирующего штаба народных дружин согласно приложению к настоящему постановлению.

2. Настоящее постановление вступает в силу после его официального обнародования.

3. Контроль за исполнением настоящего постановления оставляю за собой.

Городской Голова города Калуги Д.А. ДЕНИСОВ

**Приложение к постановлению Городской Управы города Калуги
от 31.10.2024 № 362-п
Состав координирующего штаба народных дружин**

Гуров Кирилл Александрович	- заместитель Городского Головы - начальник управления делами Городского Головы города Калуги, руководитель координирующего штаба народных дружин.
Харламенков Павел Иванович	- начальник управления по работе с населением на территориях, заместитель руководителя координирующего штаба народных дружин.
Наумкин Максим Геннадиевич	- заместитель начальника полиции (по охране общественного порядка) УМВД России по г.Калуге, заместитель руководителя координирующего штаба народных дружин (по согласованию).
Члены координирующего штаба народных дружин:	
Гетманов Владимир Тимофеевич	- войсковой старшина, товарищ атамана Центрального Казачьего Войска Калужского отдельского казачьего общества, командир народной дружины КХКО «Приокское» Калужского ОКО «ЦКВ» (по согласованию);
Воробьева Людмила Леонидовна	- заместитель начальника ОИН ФКУ УИИ УФСИН России по Калужской области (по согласованию);
Комарова Татьяна Викторовна	- заместитель начальника управления по работе с населением на территориях;
Белозерцева Лидия Алексеевна	- начальник отдела административного производства управления по работе с населением на территориях;
Макиеров Руслан Геннадьевич	- начальник отдела охраны общественного порядка УМВД России по г.Калуге (по согласованию);
Юшин Дмитрий Петрович	- командир отряда дружинников «Чичерина» общественной организации «Народная дружина города Калуги по охране общественного порядка» (по согласованию).



**РОССИЙСКАЯ ФЕДЕРАЦИЯ
КАЛУЖСКАЯ ОБЛАСТЬ
ГОРОДСКАЯ УПРАВА ГОРОДА КАЛУГИ
ПОСТАНОВЛЕНИЕ**

от 30.10.2024

№ 361-п

**О внесении изменений в постановление Городской Управы города
Калуги от 31.01.2017 № 40-п «Об утверждении проекта планировки
и проекта межевания территории микрорайона № 30 (квартала,
ограниченного ул.Кибальчича, территорией ТРЦ «Торговый квартал»)**

На основании статьи 46 Градостроительного кодекса Российской Федерации, статей 36, 44 Устава муниципального образования «Город Калуга», распоряжения заместителя Городского Головы - начальника управления архитектуры, градостроительства и земельных отношений города Калуги от 09.09.2024 № 3805-06-р «О подготовке проекта изменений в проект планировки территории и проект межевания территории микрорайона № 30 (квартала, ограниченного ул.Кибальчича, территорией ТРЦ «Торговый квартал»), утвержденный постановлением Городской Управы города Калуги от 31.01.2017 № 40-п», с учетом протокола общественных обсуждений проекта изменений в проект планировки и проект межевания территории микрорайона № 30 (квартала, ограниченного ул.Кибальчича, территорией ТРЦ «Торговый квартал») от 30.09.2024 № 129, заключения о результатах общественных обсуждений проекта изменений в проект планировки и проект межевания территории микрорайона № 30 (квартала, ограниченного ул.Кибальчича, территорией ТРЦ «Торговый квартал») от 03.10.2024 ПОСТАНОВЛЯЮ:

1. Внести следующие изменения в постановление Городской Управы города Калуги от 31.01.2017 № 40-п «Об утверждении проекта планировки и проекта межевания территории микрорайона № 30 (квартала, ограниченного ул.Кибальчича, территорией ТРЦ «Торговый квартал») (далее - Постановление):

1.1. Приложение 5 к Постановлению изложить в новой редакции согласно приложению 1 «Проект планировки территории микрорайона № 30 (квартала, ограниченного ул.Кибальчича, территорией ТРЦ «Торговый квартал») применительно к кварталам № 1 и 2. Основная часть проекта планировки территории».

1.2. Приложение 9 к Постановлению изложить в новой редакции согласно приложению 2 «Проект межевания территории микрорайона № 30 (квартала, ограниченного ул.Кибальчича, территорией ТРЦ «Торговый квартал») применительно к кварталам № 1 и 2. Основная часть проекта межевания территории».

2. Проект планировки территории и проект межевания территории микрорайона № 30 (квартала, ограниченного ул.Кибальчича, территорией ТРЦ «Торговый квартал»), утвержденные Постановлением, в редакции настоящего постанов-

ления подлежат официальному опубликованию в газете «Калужская неделя» и размещению на официальном сайте Городской Управы города Калуги в сети Интернет в течение семи дней с момента принятия настоящего постановления.

3. Настоящее постановление вступает в силу после его официального опубликования.

4. Контроль за исполнением настоящего постановления возложить на управление архитектуры, градостроительства и земельных отношений города Калуги.

Городской Голова города Калуги Д.А. ДЕНИСОВ

**Приложение 1 к постановлению Городской Управы
города Калуги от 30.10.2024 № 361-п**

**Проект планировки территории микрорайона № 30 (квартала,
ограниченного ул.Кибальчича, территорией ТРЦ «Торговый квартал»)
применительно к кварталам № 1 и 2**

Основная часть проекта планировки территории

Санкт-Петербург 2024 год

Положение о характеристиках планируемого развития территории, в том числе о плотности и параметрах застройки территории (в пределах, установленных градостроительным регламентом), о характеристиках объектов капитального строительства общественно-делового и иного назначения и необходимых для функционирования таких объектов и обеспечения жизнедеятельности граждан объектов коммунальной, транспортной, социальной инфраструктур, необходимых для развития территории в границах элемента планировочной структуры

1. Плотность застройки

При определении параметров планируемого объекта капитального строительства (далее – ОКС) соблюдались нормативные показатели плотности застройки участков функциональных зон, установленные СП 42.13330.2016 «Свод правил. Градостроительство. Планировка и застройка городских и сельских поселений. Актуализированная редакция СНиП 2.07.01-89*» (далее - СП 42.13330.2016).

Проектом планировки территории на территории квартала 2.2, входящего в состав общественно-деловой зоны и территориальной зоны «О-1 Зоны размещения объектов общественного назначения», планируется размещение здания детского сада (код 02.03.001.001).

Показатели плотности застройки кварталов общественно-деловой функциональной зоны многофункциональной застройки, установленные СП 42.13330.2016, не могут превышать:

коэффициент застройки – 1,0;

коэффициент плотности застройки – 3,0.

На расчетный срок реализации проекта планировки показатели плотности функциональной зоны квартала № 2.2 не превысят:

коэффициент застройки – 0,2;

коэффициент плотности застройки – 0,6.

Полученные показатели не превышают показатели, установленные СП 42.13330.2016.

2. Параметры застройки территории

2.1. Параметры планируемого здания дошкольной образовательной организации

Планируется размещение здания детского сада (код 02.03.001.001) на 330 мест.

Проектом планировки территории определены параметры планируемого строительства и площади зон планируемого размещения здания детского сада с соблюдением установленных Правилами землепользования и застройки городского округа «Город Калуга», утвержденными решением Городской Думы города Калуги от 14.12.2011 № 247 (в ред. от 08.12.2021 № 283) (далее - Правила землепользования и застройки городского округа «Город Калуга»), предельных (максимальных и (или) минимальных) размеров земельных участков и параметров разрешенного строительства, реконструкции объектов капитального строительства, расположенных в зоне О-1.

Предельные (максимальные и (или) минимальные) размеры ЗУ и параметры разрешенного строительства, реконструкции ОКС в зоне О-1

Таблица 1

Наименование вида разрешенного использования	Минимальная площадь ЗУ (кв.м)	Максимальная площадь ЗУ (кв.м)	Минимальный отступ от границ ЗУ в целях определения мест допустимого размещения ОКС (м)	Максимальный процент застройки (%)	Предельное количество этажей
Дошкольное, начальное и среднее общее образование	1320	19000	- 6 (от границ, не смежных с красными линиями улично-дорожной сети); - 25 (от объектов до красных линий улично-дорожной сети); - 10 (в сельской местности и при малоэтажной (до 3 этажей) застройке)	50	4

Расчетный минимальный размер (площадь) зоны планируемого размещения, полученный расчетным путем, не может быть менее площади, полученной с применением норм расчета размера земельного участка приложения Д таблицы Д.1 СП 42.13330.2016.

При вместимости дошкольных образовательных организаций свыше 100 мест на одно место необходимо 38 кв.м, менее 100 мест – 44 кв.м площади земельного участка.

Нормативный размер зоны планируемого размещения здания дошкольной образовательной организации

Таблица 2

Наименование	Количество мест	Нормативные размер (площадь) зоны планируемого размещения (земельного участка), кв.м	Площадь зоны планируемого размещения, принятая проектом планировки территории, кв.м
Здание детского сада (код 02.03.001.001)	330	12540	15930

Проектом планировки территории принята площадь зоны планируемого размещения здания детского сада (код 02.03.001.001) на 330 мест, она больше минимального размера земельного участка применительно к зданию детского сада, меньше максимального размера земельного участка для здания детского сада, расположенного в зоне О-1, установленных Правилами землепользования и застройки городского округа «Город Калуга», а также больше нормативного размера (площади) земельного участка (зоны планируемого размещения) здания дошкольной образовательной организации, определенной в соответствии с требованиями технических регламентов.

Параметры планируемого здания дошкольной образовательной организации
Таблица 3

Наименование	Предельные (максимальные и (или) минимальные) размеры ЗУ и параметры разрешенного строительства, реконструкции ОКС, расположенных в зоне О-1					Нормативные размер (площадь) зоны планируемого размещения (земельного участка), кв.м и расстояние от здания отдельно стоящего ДОО, м		Параметры планируемого объекта дошкольного образования, установленные проектом планировки			
	Минимальная площадь ЗУ (кв.м)	Максимальная площадь ЗУ (кв.м)	Минимальный отступ от границ ЗУ в целях определения мест допустимого размещения ОКС (м)	Максимальный процент застройки (%)	Предельное количество этажей	Площадь зоны планируемого размещения	Расстояние от здания до линий градостроительного регулирования (красных линий) улично-дорожной сети проездов	Площадь зоны планируемого размещения объекта дошкольного образования, кв.м	Минимальный отступ от границ ЗУ в целях определения мест допустимого размещения ОКС (м)	Максимальный процент застройки %	Предельное количество этажей
Здание дошкольной образовательной организации на 330 мест	1320	19000	- 6 (от границ, не смежных с красными линиями улично-дорожной сети); - 25 (от объектов до красных линий улично-дорожной сети)	50	4	12540	25	15930	- 6 (от границ, не смежных с красными линиями улично-дорожной сети); - 25 (от объектов до красных линий улично-дорожной сети)	50	4

В непосредственной близости от главного входа в здание дошкольной общеобразовательной организации планируется размещение парковочного кармана, примыкающего к проезжей части планируемой улицы, с 21 местом для кратковременной остановки автотранспорта родителей, привозящих детей в дошкольную образовательную организацию.

2.4. Параметры планируемых объектов инженерной инфраструктуры

Проектом планировки территории планируется размещение здания котельной (код 12.01.001.002). Площадь зоны планируемого размещения составляет 1230 кв.м. Параметры планируемого здания котельной принимаются в соответствии с архитектурно-строительным проектом.

3. Характеристики планируемого объекта капитального строительства общественно-делового назначения. Характеристики планируемого здания дошкольной образовательной организации

Характеристики планируемого здания дошкольной образовательной организации на 330 мест определяются архитектурно-строительным проектом в соответствии с установленными проектом планировки территории параметрами планируемой дошкольной образовательной организации.

4. Характеристики объектов транспортной и коммунальной инфраструктур

4.1. Характеристики планируемых объектов транспортной инфраструктуры

Планируется размещение (строительство):

Улиц в зоне жилой застройки.

Улицы в общественно-деловой и торговой зоне.

Бокового проезда улицы в общественно-деловой зоне.

Бокового проезда улицы в жилой зоне.

Основных проездов.

Второстепенных проездов.

Планируется реконструкция для достижения нормативных параметров, обеспечивающих существующую и планируемую интенсивность движения автомобильного транспорта:

Магистральной улицы общегородского значения 2-го класса – регулируемого движения.

Участка улицы в зоне жилой застройки.

Основных проездов.

Второстепенных проездов.

В соответствии с техническим регламентом о безопасности зданий и сооружений от 30.12.2009 № 384-ФЗ уровень ответственности сооружений – нормальный.

Категория улиц принимается в соответствии с таблицей 11.1 СП 42.13330.2016, категория проездов в соответствии с таблицей 11.6 СП 42.13330.2016.

Проектируемые участки дорог проходят по местности, свободной от капитальной застройки.

Основные характеристики (параметры) планируемых и реконструируемых улиц и проездов, принятые в соответствии с нормативными документами и обеспечивающие требования в соответствии с техническим регламентом о безопасности зданий и сооружений от 30.12.2009 № 384-ФЗ, представлены в таблицах 4, 5, 6, 7, 8 и 9.

Основные характеристики (параметры) планируемых и реконструируемых улиц и проездов могут уточняться на стадии архитектурно-строительного проекта.

Основные характеристики (параметры) реконструируемой магистральной улицы общегородского значения 2-го класса - регулируемого движения

Таблица 4

Наименование показателей	Ед. измерения	Показатели	Нормативные документы
Категория дороги		Магистральная улица общегородского значения 2-го класса	СП 42.13330.2016 т.11.2
		Нормативные	Принятые в проекте
Расчетная скорость движения	км/ч	70 или 60	СП 42.13330.2016 т.11.2
Допустимая скорость движения	км/ч	70 или 60	СП 42.13330.2016 т.11.2
Наименьший радиус кривых - в плане с виражом/без виража	м	230/310 или 170/220	СП 42.13330.2016 т.11.2
Наименьшие расстояния видимости: для остановки	м	65	не менее 65 СП 396.1325800.2018 табл. Д.1
Наибольший продольный уклон	%	65 или 70	до 70 или 65 СП 42.13330.2016 т.11.2
Общее число полос движения	шт.	4-10	4-6 СП 42.13330.2016 т.11.2
Ширина:			
- проезжей части	м	(3,25 до 3,75) x (4 до 10)	(3,25 до 3,75) x (4 до 6)
- ширина полосы движения	м	3,25-3,75	3,25-3,75
- количество полос движения	м	4-10	4 или 6
- разделительной полосы	м	3,5	3,5
- тротуара (минимальная)	шт.	3,0	3,0
- парковочного кармана	м	2,5	3,6
- велосипедной дорожки	м	1,5	1,5
- ширина улицы в красных линиях	м	40-100	не менее 40 СП 42.13330.2016 т.11.2
Поперечный уклон:			
проезжей части	%	20	20
тротуара	%	20	20
парковочного кармана	%	10	10
газона	%	20	20

Основные характеристики (параметры) планируемых улиц в зоне жилой застройки

Таблица 5

Наименование показателей	Ед. измерения	Показатели	Нормативные документы
Категория дороги		Улицы местного значения: улицы в зоне жилой застройки	СП 42.13330.2016 т.11.2
		Нормативные	Принятые в проекте
Расчетная скорость движения	км/ч	40 или 50	40 или 50 СП 42.13330.2016 т.11.2
Допустимая скорость движения	км/ч	40 или 50	40 или 50 СП 42.13330.2016 т.11.2
Наименьший радиус кривых - в плане с виражом/без виража	м	70/80 или 110/140	от 70 до 140 СП 42.13330.2016 т.11.2
Наименьшие расстояния видимости: для остановки	м	65	не менее 65 СП 396.1325800.2018 табл. Д.1
Наибольший продольный уклон	%	80	до 80 СП 42.13330.2016 т.11.2
Общее число полос движения	шт.	2-4	2-4 СП 42.13330.2016 т.11.2
Ширина:			
- проезжей части	м	7,0	2x7,0 или 2 x 3,5
- ширина полосы движения	м	3,5	3,5
- количество полос движения	м	2-4	2 или 4
- разделительной полосы в случае ее наличия	м	3,5	3,5
- тротуара (минимальная)	шт.	2,0	2,0
- парковочного кармана	м	2,5	3,6
- велосипедной дорожки	м	1,5	1,5
- ширина улицы в красных линиях	м	15-30	не менее 15 СП 42.13330.2016 т.11.2
Поперечный уклон:			
проезжей части	%	20	20
тротуара	%	20	20
парковочного кармана	%	10	10
газона	%	20	20

Основные характеристики (параметры) планируемой улицы в общественно-деловой и торговой зоне

Таблица 6

Наименование показателей	Ед. измерения	Показатели		Нормативные документы
Категория дороги	Улицы местного значения: улицы в общественно-деловой и торговой зоне			СП 42.13330.2016 т.11.2
		Нормативные	Принятые в проекте	
Расчетная скорость движения	км/ч	50	50	СП 42.13330.2016 т.11.2
Допустимая скорость движения	км/ч	50	50	СП 42.13330.2016 т.11.2
Наименьший радиус кривых - в плане с виражом/без виража	м	110/140	от 110 до 140	СП 42.13330.2016 т.11.2
Наименьшие расстояния видимости: для остановки	м	65	не менее 65	СП 396.1325800.2018 табл. Д.1
Наибольший продольный уклон	‰	80	до 80	СП 42.13330.2016 т.11.2
Общее число полос движения	шт.	2-4	4	СП 42.13330.2016 т.11.2
Ширина:				
- проезжей части	м	7,0	2x7,0	СП 42.13330.2016 т.11.2
- ширина полосы движения	м	3,5	3,5	СП 42.13330.2016 т.11.2
- количество полос движения	м	2-4	4	СП 42.13330.2016 т.11.2
- разделительной полосы	м	3,5	3,5	СП 42.13330.2016 т.11.7
- тротуара (минимальная)	шт.	2,0	2,0	СП 42.13330.2016 т.11.2
- парковочного кармана	м	2,5	3,6	СП 396.1325800.2018 т. 8.2
- велосипедной дорожки	м	1,5	1,5	СП 42.13330.2016 т.11.6
- ширина улицы в красных линиях	м	15-30	не менее 15	СП 42.13330.2016 т.11.2
Поперечный уклон:				
проезжей части	‰	20	20	СП 42.13330.2016
тротуара	‰	20	20	п. 11.9
парковочного кармана	‰	10	10	СП 396.1325800.2018 п.5.5.8
газона	‰	20	20	

Основные характеристики (параметры) планируемых основных проездов

Таблица 7

Наименование показателей	Ед. измерения	Показатели		Нормативные документы
Категория дороги	Проезды основные			СП 42.13330.2016 т.11.6
		Нормативные	Принятые в проекте	
Расчетная скорость движения	км/ч	40	40	СП 42.13330.2016 т.11.6
Допустимая скорость движения	км/ч	40	40	СП 42.13330.2016 т.11.6
Наименьший радиус кривых - в плане с виражом/без виража	м	50	50	СП 42.13330.2016 т.11.6
Наибольший продольный уклон	‰	70	до 70	СП 42.13330.2016 т.11.6
Общее число полос движения	шт.	2	2	СП 42.13330.2016 т.11.6
Ширина:				
- проезжей части	м	6,0	2x3,0	СП 42.13330.2016 т.11.6
- ширина полосы движения	м	3,0	3,0	СП 42.13330.2016 т.11.6
- количество полос движения	м	2	2	СП 42.13330.2016 т.11.6
- тротуара (минимальная)	шт.	1,0	1,0	СП 42.13330.2016 т.11.6
- парковочного кармана	м	2,5	3,6	СП 396.1325800.2018 т. 8.2
- велосипедной дорожки (при наличии)	м	1,5	1,5	СП 42.13330.2016 т.11.6
Поперечный уклон:				
проезжей части	‰	20	20	СП 42.13330.2016
тротуара	‰	20	20	п. 11.9
парковочного кармана	‰	10	10	СП 396.1325800.2018 п.5.5.8
газона	‰	20	20	

Основные характеристики (параметры) планируемых основных проездов

Таблица 8

Наименование показателей	Ед. измерения	Показатели		Нормативные документы
Категория дороги	Проезды второстепенные			СП 42.13330.2016 т.11.6
		Нормативные	Принятые в проекте	
Расчетная скорость движения	км/ч	30	30	СП 42.13330.2016 т.11.6
Допустимая скорость движения	км/ч	30	30	СП 42.13330.2016 т.11.6
Наименьший радиус кривых - в плане с виражом/без виража	м	25	25	СП 42.13330.2016 т.11.6
Наибольший продольный уклон	‰	80	до 80	СП 42.13330.2016 т.11.6
Общее число полос движения	шт.	1	1	СП 42.13330.2016 т.11.6
Ширина:				
- проезжей части	м	3,5	3,5	СП 42.13330.2016 т.11.6
- ширина полосы движения	м	3,5	3,5	СП 42.13330.2016 т.11.6
- количество полос движения	м	1	1	СП 42.13330.2016 т.11.6
- тротуара (минимальная)	шт.	1	1	СП 42.13330.2016 т.11.6
- парковочного кармана	м	2,5	3,6	СП 396.1325800.2018 т. 8.2
- велосипедной дорожки (при наличии)	м	1,5	1,5	СП 42.13330.2016 т.11.6
Поперечный уклон:				
проезжей части	‰	20	20	СП 42.13330.2016
тротуара	‰	20	20	п. 11.9
парковочного кармана	‰	10	10	СП 396.1325800.2018 п.5.5.8
газона	‰	20	20	

Основные характеристики (параметры) планируемых боковых проездов улиц в жилой зоне

Таблица 9

Наименование показателей	Ед. измерения	Показатели		Нормативные документы
Категория дороги	Проезды основные (боковые проезды улиц в жилой зоне)			СП 42.13330.2016 т.11.6
		Нормативные	Принятые в проекте	
Расчетная скорость движения	км/ч	40	40	СП 42.13330.2016 т.11.6
Допустимая скорость движения	км/ч	40	40	СП 42.13330.2016 т.11.6
Наименьший радиус кривых - в плане с виражом/без виража	м	50	50	СП 42.13330.2016 т.11.6
Наибольший продольный уклон	‰	70	до 70	СП 42.13330.2016 т.11.6
Общее число полос движения	шт.	2	2	СП 42.13330.2016 т.11.6
Ширина:				
- проезжей части	м	6,0	2x3,0	СП 42.13330.2016 т.11.6
- ширина полосы движения	м	3,0	3,0	СП 42.13330.2016 т.11.6
- количество полос движения	м	2	2	СП 42.13330.2016 т.11.6
- тротуара (минимальная)	шт.	1,0	1,0	СП 42.13330.2016 т.11.6
- парковочного кармана	м	2,5	3,6	СП 396.1325800.2018 т. 8.2
- велосипедной дорожки (при наличии)	м	1,5	1,5	СП 42.13330.2016 т.11.6
Поперечный уклон:				
проезжей части	‰	20	20	СП 42.13330.2016
тротуара	‰	20	20	п. 11.9
парковочного кармана	‰	10	10	СП 396.1325800.2018 п.5.5.8
газона	‰	20	20	

Основные характеристики (параметры) планируемых боковых проездов улицы в общественно-деловой и торговой зоне

Таблица 10

Наименование показателей	Ед. измерения	Показатели		Нормативные документы
Категория дороги		Проезды основные (боковые проезды улицы в общественно-деловой и торговой зоне)		СП 42.13330.2016 т.11.6
		Нормативные	Принятые в проекте	
Расчетная скорость движения	км/ч	40	40	СП 42.13330.2016 т.11.6
Допустимая скорость движения	км/ч	40	40	СП 42.13330.2016 т.11.6
Наименьший радиус кривых - в плане с виражом/без виража	м	50	50	СП 42.13330.2016 т.11.6
Наибольший продольный уклон	%	70	до 70	СП 42.13330.2016 т.11.6
Общее число полос движения	шт.	2	2	СП 42.13330.2016 т.11.6
Ширина:				
- проезжей части	м	6,0	2х3,0	СП 42.13330.2016 т.11.6
- ширина полосы движения	м	3,0	3,0	СП 42.13330.2016 т.11.6
- количество полос движения	шт.	2	2	СП 42.13330.2016 т.11.6
- тротуара (минимальная)	шт.	1,0	1,0	СП 42.13330.2016 т.11.6
- парковочного кармана	м	2,5	3,6	СП 396.1325800.2018 т. 8.2
- велосипедной дорожки (при наличии)	м	1,5	1,5	СП 42.13330.2016 т.11.6
Поперечный уклон:				
проезжей части	%	20	20	СП 42.13330.2016 п. 11.9
тротуара	%	20	20	СП 42.13330.2016 п. 11.9
парковочного кармана	%	10	10	СП 396.1325800.2018 п.5.5.8
газона	%	20	20	СП 396.1325800.2018 п.5.5.8

4.2. Характеристики планируемых объектов коммунальной инфраструктуры (объектов местного значения)

Водоотведение

Хозяйственно-бытовая канализация

Режим водоотведения – круглосуточный.

Точка подключения (технологического присоединения) к сетям водоотведения планируемых объектов принята на коллекторе Ду=500 мм, проходящем в районе многоквартирного дома, расположенного по ул. Московской, д.319.

Для канализования кварталов застройки в пониженной части рельефа местности планируется размещение канализационной насосной станции (производительность определяется на следующей стадии проектирования).

От планируемой КНС планируется размещение напорных канализационных коллекторов в две линии до точки подключения к существующему самотечному коллектору Ду=500 мм по ул. Московской, д. 319 со строительством самотечной части и камеры гашения.

Технические параметры, необходимые для подключения всех объектов капитального строительства, уточняются на последующих стадиях проектирования после получения технических условий.

Для проверки пропускной способности сохраняемых канализационных сетей необходимо выполнить гидравлический расчет на последующих стадиях проектирования и при необходимости переложить участки канализационного коллектора с недостаточной пропускной способностью.

Для обеспечения планируемых объектов сбросом канализационных стоков необходимо выполнить комплекс общесистемных мероприятий, направленных на увеличение резерва мощности, производительности систем водоотведения и увеличения пропускной способности, для чего необходимо:

- выполнить проектирование и строительство КНС в районе расположения действующей КНС «Терепец» (ул. Панорамная) с увеличением объема производительности с 9500 куб.м/сут. до 13000 куб.м/сут (ориентировочно);
- выполнить реконструкцию участка существующего самотечного коллектора 500-600 мм от ул. Тарутинской до ул. Зерновой, протяженностью около 3500 пог.м, материал трубопровода – ПЭ, диаметр 630 мм.

Ливневая канализация

Планируется размещение сетей самотечной ливневой канализации:

вдоль планируемых основных проездов;

вдоль планируемых улиц;

При разработке проектной документации в стесненных условиях при прокладке сетей инженерно-технического обеспечения предусмотреть специальную технологию производства работ и соответствующие конструктивные решения.

Теплоснабжение

Планируется размещение котельной.

Электроснабжение

Технические параметры, необходимые для подключения объектов капитального строительства, уточняются на последующих стадиях проектирования после получения технических условий.

Планируется прокладка силовых кабелей 0,4 кВ.

Планируется реконструкция ВЛ 10 кВ в связи с изменением ее местоположения и перекладкой в кабель.

Характеристики планируемого объекта инженерной инфраструктуры, не относящегося к линейному

Проектом планировки площадь зон планируемого размещения объекта инженерной инфраструктуры определена согласно техническим регламентам и местным нормативам градостроительного проектирования городского округа «Город Калуга».

Таблица 5

Наименование объекта	Мощность	Площадь зоны планируемого размещения ОКС, кв.м
котельная	определяется на следующей стадии проектирования	1230

Положения об очередности планируемого развития территории, содержащие этапы проектирования, строительства, реконструкции объектов капитального строительства общественно-делового и иного назначения и этапы строительства, реконструкции необходимых для функционирования таких объектов и обеспечения жизнедеятельности граждан объектов коммунальной, транспортной, социальной инфраструктур

На первую очередь развития территории и первый этап проектирования и строительства планируется строительство и проектирование котельной, объектов коммунальной и транспортной инфраструктур, необходимых для ее обслуживания и функционирования.

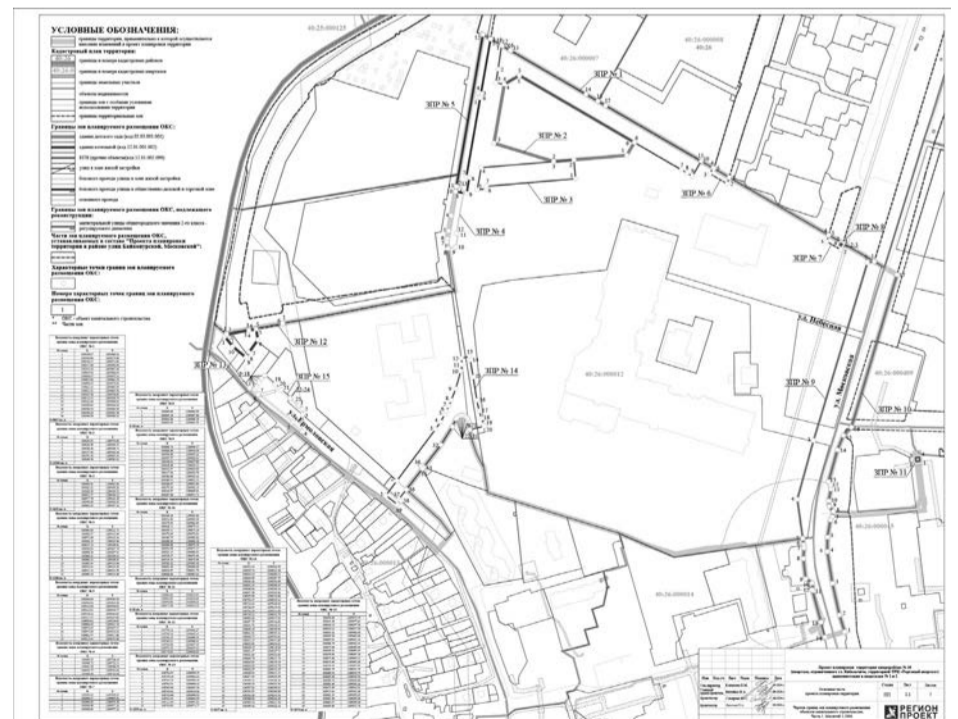
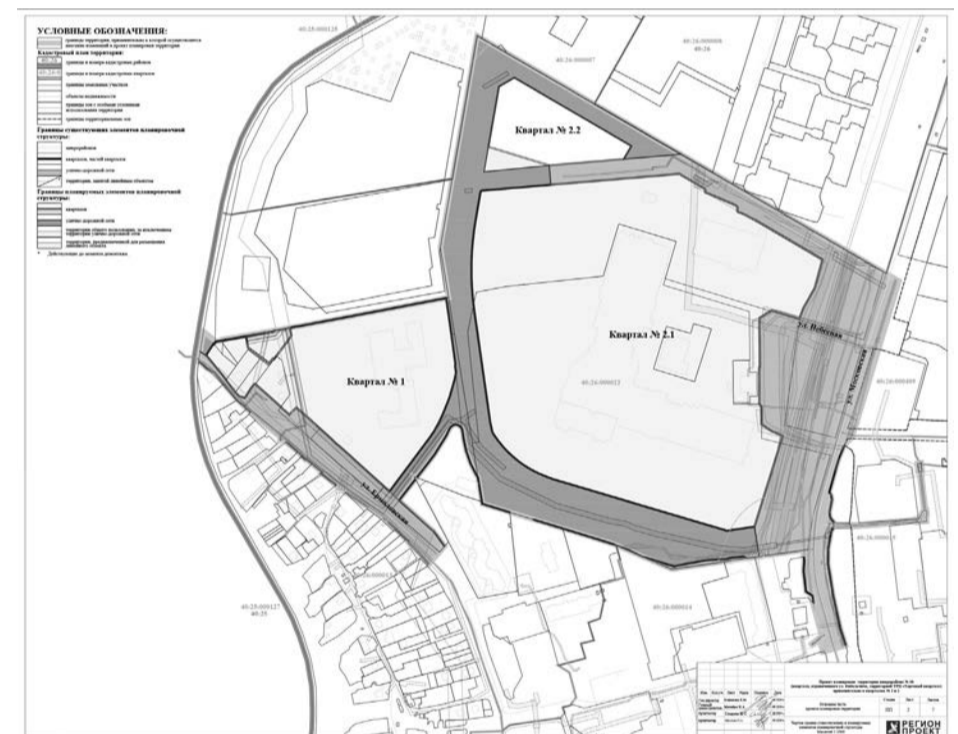
На вторую очередь развития территории и второй этап проектирования и строительства планируется строительство и проектирование дублирующего проезда с парковочными карманами.

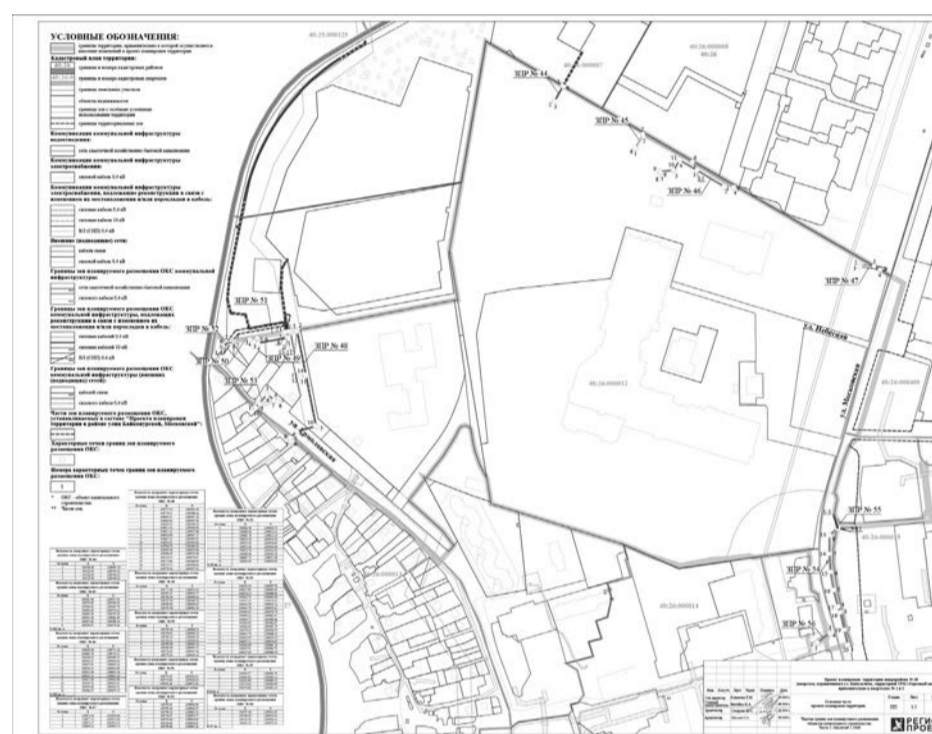
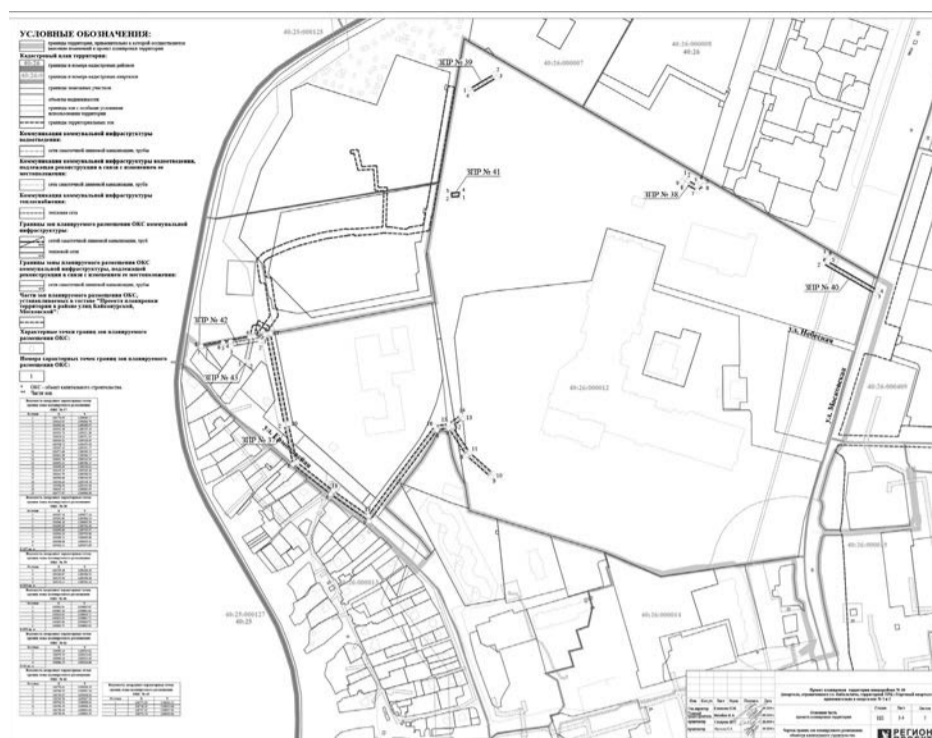
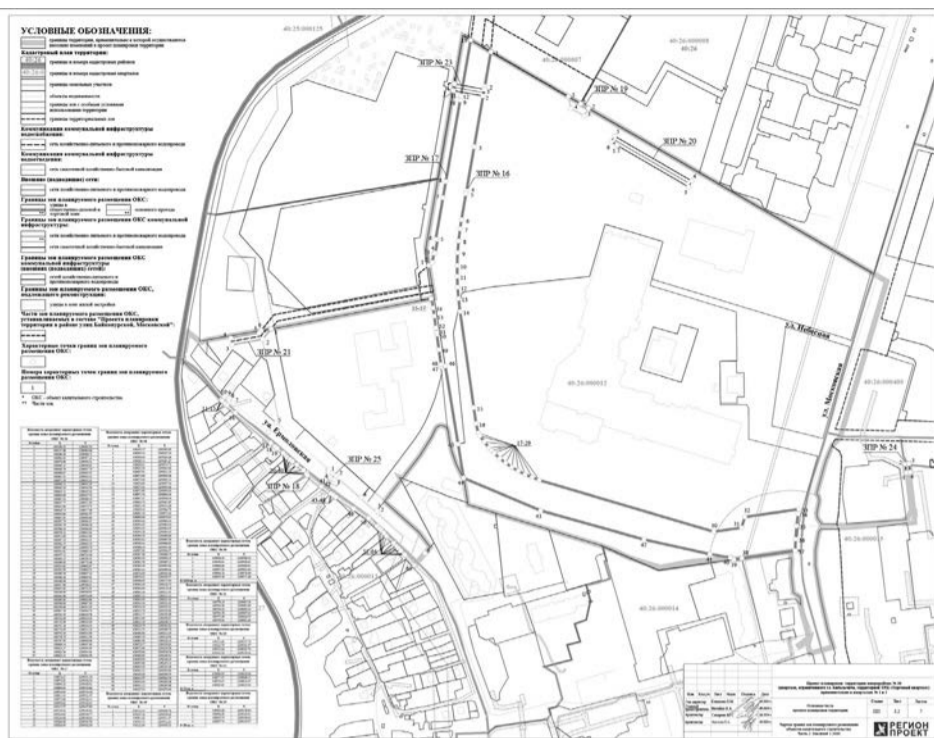
На третью очередь развития территории и третий этап проектирования и строительства планируется строительство и проектирование улицы в общественно-деловой и торговой зоне.

На четвертую очередь развития территории и четвертый этап проектирования

и строительства планируется строительство и проектирование улиц в зоне жилой застройки.

На пятую очередь развития территории и пятый этап проектирования и строительства планируется строительство и проектирование здания детского сада, объектов коммунальной и транспортной инфраструктур, необходимых для его обслуживания.





Приложение 2 к постановлению Городской Управы города Калуги от 30.10.2024 № 361-п

Проект межевания территории микрорайона № 30 (квартала, ограниченного ул.Кибальчича, территорией ТРЦ «Торговый квартал») применительно к кварталам № 1 и 2

Основная часть проекта межевания территории

Санкт-Петербург 2024 год

Перечень и сведения о площади изменяемых (измененных) земельных участков, возможные способы их преобразования, вид разрешенного использования изменяемых (измененных) земельных участков

1 этап образования земельных участков

Таблица 1

Кадастровый номер и перечень изменяемых (измененных) земельных участков	Площадь измененного земельного участка, кв.м	Возможные способы преобразования земельного участка, в результате которого исходный земельный участок сохраняется в измененных границах	Вид разрешенного использования изменяемых (измененных) земельных участков и сведения о них	Сведения об ОКС, расположенном на земельном участке
1	2	3	4	5
40:26:000012:793	65114	Раздел с образованием земельного участка с условным номером :ЗУ 1, в результате которого исходный земельный участок сохраняется в измененных границах, при условии согласия залогодержателей, при условии возможности осуществления безвозмездной передачи этого образуемого земельного участка, находящегося в федеральной собственности, в муниципальную собственность	40:26:000012:793: разрешенное использование: «-»; по документу: «для строительства торгового центра»; форма собственности: Государственная федеральная (№ 40:26:000012:793-40/001/2017-1 от 13.07.2017 (Собственность); ограничения: № 40:26:000012:793-40/058/2021-34 от 19.01.2021 (Аренда (в том числе, субаренда), № 40:26:000012:793-40/058/2021-33 от 19.01.2021 (Залог в силу закона) площадь уточненная:138248 кв.м	40:26:000012:39 Вид: здание; Наименование: Магазин «Стройдепо»; Форма собственности: Частная 40:26:000012:37 Наименование: Котельная Форма собственности: Частная
40:26:000012:794 (многоконтурный)	127680	Раздел с образованием земельных участков с условными номерами :ЗУ 2 и :ЗУ 3, в результате которого исходный земельный участок сохраняется в измененных границах, при условии согласия залогодержателей	40:26:000012:794: разрешенное использование: «Для размещения объектов торговли»; форма собственности: государственная неразграниченная; ограничения: № 40:26:000012:794-40/001/2017-15 от 13.07.2017 (Ипотека), № 40:26:000012:794-40/058/2021-32 от 19.01.2021 (Аренда (в том числе, субаренда), № 40:26:000012:794-40/058/2021-30 от 19.01.2021 (Залог в силу закона) площадь уточненная: 185800 кв.м	40:26:000012:35 Вид: здание; Наименование: Торгово-развлекательный центр; Форма собственности: Частная 40:26:000012:797 Вид: Объект незавершенного строительства; 40:26:000012:25 Тип: сооружение (нежилое, коток) Форма собственности: Частная

Перечень и сведения о площади образуемых земельных участков, возможные способы их образования, вид разрешенного использования образуемых земельных участков

1 этап образования земельных участков

Таблица 2

Условный номер/перечень образуемых земельных участков	Площадь образуемого земельного участка, кв.м	Возможные способы образования земельного участка	Вид разрешенного использования образуемых земельных участков в соответствии с градостроительными регламентами и в соответствии с ППТ	Вид разрешенного использования образуемых земельных участков в соответствии с видом разрешенного использования исходного(ых) земельного(ых) участка(ов) и сведения о нем (них)
1	2	3	4	5
ЗУ1	73134	аздел земельного участка с кадастровым номером 40:26:000012:793, в результате которого исходный земельный участок сохраняется в измененных границах, при условии согласия залогодержателей, при условии возможности осуществления безвозмездной передачи этого образуемого земельного участка, находящегося в федеральной собственности, в муниципальную собственность		40:26:000012:793: разрешенное использование: «-»; по документу: «для строительства торгового центра»; форма собственности: Государственная федеральная (№ 40:26:000012:793-40/001/2017-1 от 13.07.2017 (Собственность); ограничения: № 40:26:000012:793-40/058/2021-34 от 19.01.2021 (Аренда (в том числе, субаренда), № 40:26:000012:793-40/058/2021-33 от 19.01.2021 (Залог в силу закона) площадь уточненная:138248 кв.м

:ЗУ2	12790	Раздел многоконтурного земельного участка с кадастровым номером 40:26:000012:794 с образованием земельных участков с условными номерами :ЗУ 2 и :ЗУ 3, в результате которого исходный земельный участок сохраняется в измененных границах, при условии согласия залогодержателей	коммунальное обслуживание (3.1.1)	40:26:000012:794: разрешенное использование: «Для размещения объектов торговли»; форма собственности: государственная неразграниченная; ограничения: № 40:26:000012:794-40/001/2017-15 от 13.07.2017 (Ипотека), № 40:26:000012:794-40/058/2021-32 от 19.01.2021 (Аренда (в том числе, субаренда)), № 40:26:000012:794-40/058/2021-30 от 19.01.2021 (Залог в силу закона) площадь уточненная: 185800 кв.м
:ЗУ5	1230	Образование земельного участка из земель, находящихся в государственной собственности, после снятия с кадастрового учета земельных участков с кадастровыми номерами 40:26:000012:107 и 40:26:000012:105	коммунальное обслуживание (3.1.1)	
:ЗУ6	1762	Образование земельного участка из земель, находящихся в неразграниченной собственности, после снятия с кадастрового учета многоконтурного земельного участка с кадастровым номером 40:26:000012:107	коммунальное обслуживание (3.1.1)	
:ЗУ7	39	Образование земельного участка из земель, находящихся в неразграниченной собственности, после снятия с кадастрового учета многоконтурного земельного участка с кадастровым номером 40:26:000012:107, земельного участка с кадастровым номером 40:26:000012:802	коммунальное обслуживание (3.1.1)	
:ЗУ8	38	Образование земельного участка из земель, находящихся в неразграниченной собственности	коммунальное обслуживание (3.1.1)	

1	2	3	4	5
:ЗУ9	1436	Образование земельного участка при перераспределении земельного участка с кадастровым номером 40:26:000012:89 и земель, находящихся в неразграниченной собственности, площадью 117 кв.м после снятия с кадастрового учета земельных участков с кадастровыми номерами 40:26:000012:107 и 40:26:000012:105	для индивидуального жилищного строительства (2.1)	40:26:000012:89: разрешенное использование: «под бревенчатый жилой дом»; форма собственности: Частная собственность; площадь уточненная: 1319 кв.м
:ЗУ10	1051	Образование земельного участка при перераспределении земельного участка с кадастровым номером 40:26:000012:90 и земель, находящихся в неразграниченной собственности, площадью 51 кв.м после снятия с кадастрового учета земельного участка с кадастровым номером 40:26:000012:107	для индивидуального жилищного строительства (2.1)	40:26:000012:90: разрешенное использование: «для индивидуального жилищного строительства»; форма собственности: Частная собственность; площадь уточненная: 1000 кв.м
:ЗУ11	2741	Образование земельного участка при перераспределении земельного участка с кадастровым номером 40:26:000012:3 и земель, находящихся в неразграниченной собственности, площадью 719 кв.м после снятия с кадастрового учета земельного участка с кадастровым номером 40:26:000012:107	для индивидуального жилищного строительства (2.1)	40:26:000012:3: разрешенное использование: «Индивидуальные жилые дома коттеджного типа»; форма собственности: Частная собственность; площадь уточненная: 2022 кв.м

2 этап образования земельных участков

Таблица 3

Условный номер/перечень образуемых земельных участков	Площадь образуемого земельного участка, кв.м	Возможные способы образования земельного участка	Вид разрешенного использования образуемых земельных участков в соответствии с градостроительными регламентами	Вид разрешенного использования образуемых земельных участков в соответствии с ППТ
:ЗУ 12	15930	образование земельного участка при разделе земельного участка до постановки на кадастровый учет с условным номером :ЗУ1 при условии возможности осуществления безвозмездной передачи образуемого земельного участка с условным номером :ЗУ1, находящегося в федеральной собственности, в муниципальную собственность	дошкольное, начальное и среднее общее образование (3.5.1)	дошкольное, начальное и среднее общее образование (3.5.1)

Перечень и сведения о площади образуемых земельных участков, которые будут отнесены к территории общего пользования и в отношении которых предполагается изъятие для муниципальных нужд

1 этап образования земельных участков

Таблица 4

Условный номер/перечень образуемых земельных участков	Площадь образуемого земельного участка, кв.м	Возможные способы образования земельного участка	Вид разрешенного использования образуемых земельных участков в соответствии с видом разрешенного использования исходного(ых) земельного(ых) участка(ов) и сведения о нем (них)	Цели изъятия земельного участка для муниципальных нужд	Вид разрешенного использования образуемых земельных участков в соответствии с ППТ и градостроительными регламентами
:ЗУ 3	45330	Раздел многоконтурного земельного участка с кадастровым номером 40:26:000012:794 с образованием земельных участков с условными номерами :ЗУ 2 и :ЗУ 3, в результате которого исходный земельный участок сохраняется в измененных границах при условии согласия залогодержателей	40:26:000012:794: разрешенное использование: «Для размещения объектов торговли»; форма собственности: государственная неразграниченная; ограничения: № 40:26:000012:794-40/001/2017-15 от 13.07.2017 (Ипотека), № 40:26:000012:794-40/058/2021-32 от 19.01.2021 (Аренда (в том числе, субаренда)), № 40:26:000012:794-40/058/2021-30 от 19.01.2021 (Залог в силу закона) площадь уточненная: 185 800 кв.м	изъятие земельного участка для муниципальных нужд может быть осуществлено в целях строительства объектов местного значения: объекта системы газоснабжения, объектов централизованной системы водоснабжения, автомобильной дороги местного значения	улично-дорожная сеть (12.0.1)
:ЗУ 4	7681	Образование земельного участка из земель, находящихся в государственной собственности			улично-дорожная сеть (12.0.1)
:ЗУ 13	2019	Образование земельного участка из земель, находящихся в государственной собственности, после снятия с кадастрового учета земельных участков с кадастровыми номерами 40:26:000012:107 и 40:26:000012:105			благоустройство территории (12.0.2)
:ЗУ 14	2274	Образование земельного участка из земель, находящихся в государственной собственности, после снятия с кадастрового учета земельного участка с кадастровым номером 40:26:000012:107			улично-дорожная сеть (12.0.1)
:ЗУ 15	1476	Образование земельного участка из земель, находящихся в государственной собственности, после снятия с кадастрового учета земельного участка с кадастровым номером 40:26:000012:107			улично-дорожная сеть (12.0.1)

Перечень и сведения о площади образуемых земельных участков, которые будут отнесены к территории общего пользования, возможные способы их образования, вид разрешенного использования образуемых земельных участков

2 этап образования земельных участков

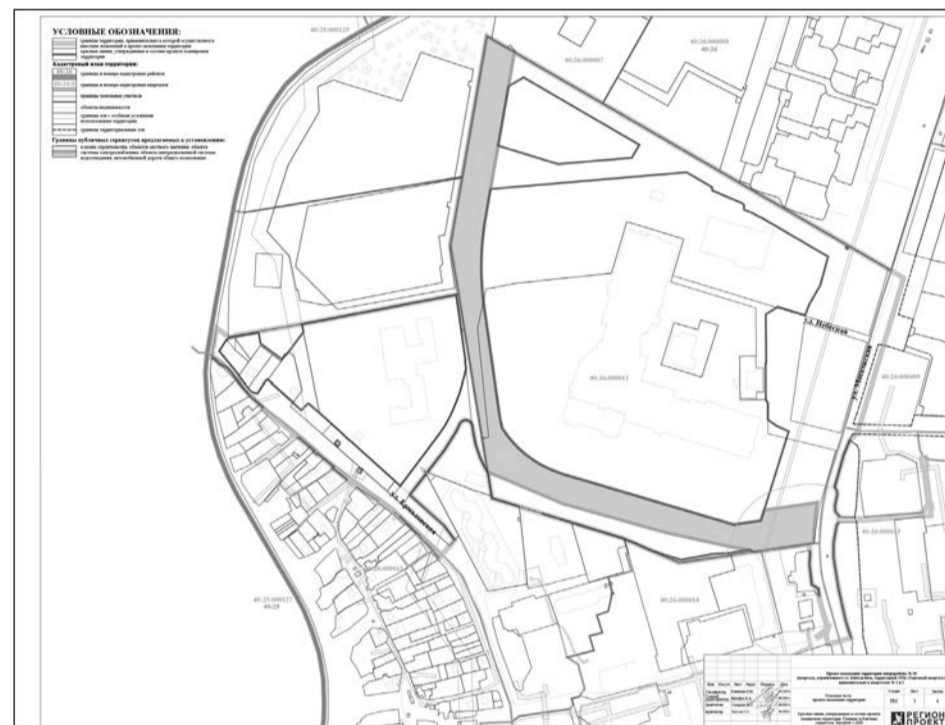
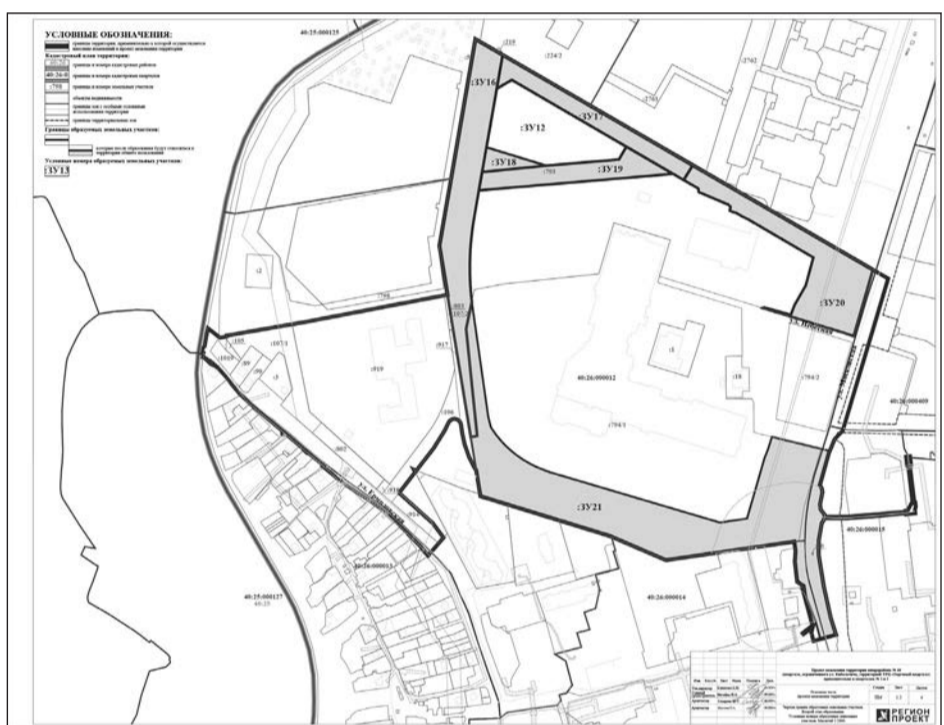
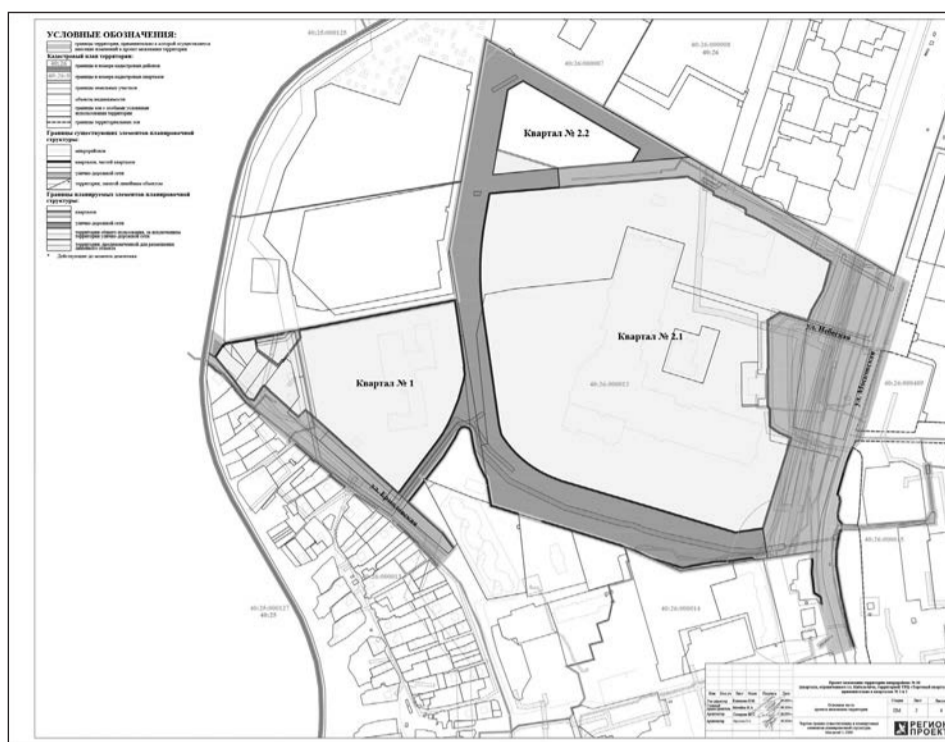
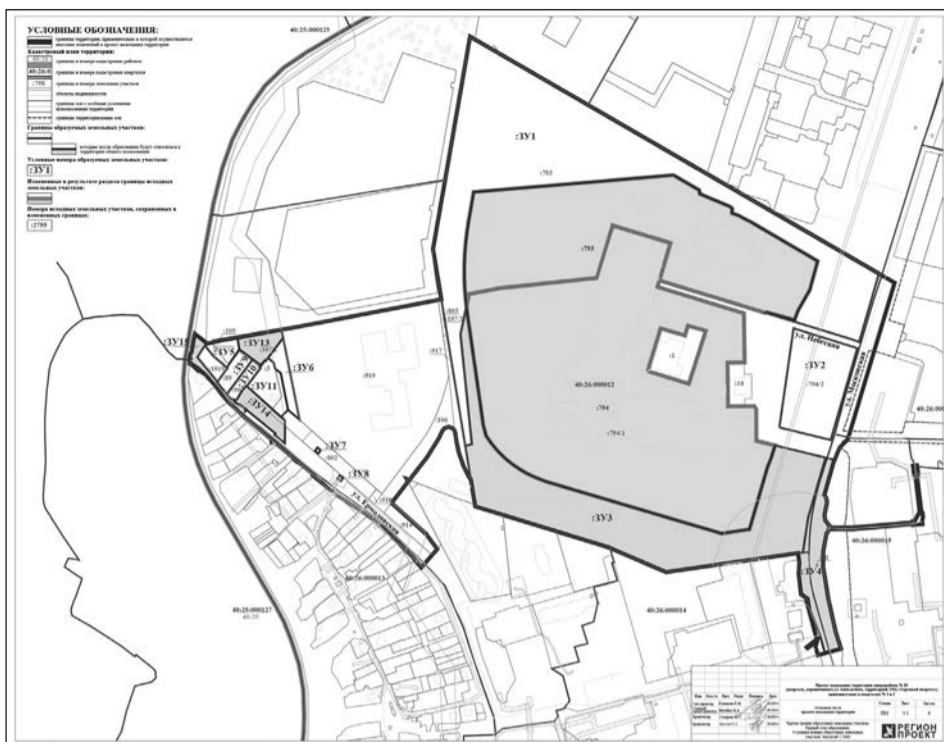
Таблица 5

Условный номер/перечень образуемых земельных участков	Площадь образуемого земельного участка, кв.м	Возможные способы образования земельного участка	Вид разрешенного использования образуемых земельных участков в соответствии с ППТ и градостроительными регламентами
:ЗУ 16	20865	образование земельного участка при разделе земельного участка до постановки на кадастровый учет с условным номером :ЗУ1 при условии возможности осуществления безвозмездной передачи образуемого земельного участка с условным номером :ЗУ1, находящегося в федеральной собственности, в муниципальную собственность	улично-дорожная сеть (12.0.1)
:ЗУ 17	8899	образование земельного участка при разделе земельного участка до постановки на кадастровый учет с условным номером :ЗУ1 при условии возможности осуществления безвозмездной передачи образуемого земельного участка с условным номером :ЗУ1, находящегося в федеральной собственности, в муниципальную собственность	улично-дорожная сеть (12.0.1)
:ЗУ 18	1785	образование земельного участка при разделе земельного участка до постановки на кадастровый учет с условным номером :ЗУ1 при условии возможности осуществления безвозмездной передачи образуемого земельного участка с условным номером :ЗУ1, находящегося в федеральной собственности, в муниципальную собственность	благоустройство территории (12.0.2)
:ЗУ 19	8149	образование земельного участка при разделе земельного участка до постановки на кадастровый учет с условным номером :ЗУ1 при условии возможности осуществления безвозмездной передачи образуемого земельного участка с условным номером :ЗУ1, находящегося в федеральной собственности, в муниципальную собственность	улично-дорожная сеть (12.0.1)
:ЗУ 20	17505	образование земельного участка при разделе земельного участка до постановки на кадастровый учет с условным номером :ЗУ1 при условии возможности осуществления безвозмездной передачи образуемого земельного участка с условным номером :ЗУ1, находящегося в федеральной собственности, в муниципальную собственность	улично-дорожная сеть (12.0.1)
:ЗУ 21	53011	образование земельного участка при объединении земельного участка до постановки на кадастровый учет с условным номером :ЗУ4. Объединение осуществляется в случае принятия решения об изъятии образуемого земельного участка с условным номером :ЗУ 3 для муниципальных нужд	улично-дорожная сеть (12.0.1) (размещение линейного объекта - автомобильной дороги общего пользования)

Перечень координат поворотных точек границ территории, в отношении которой утвержден проект межевания

Таблица 6

Перечень координат поворотных точек границ территории, в отношении которой утвержден проект межевания		
№ точки	X	Y
1	2	3



**РОССИЙСКАЯ ФЕДЕРАЦИЯ
КАЛУЖСКАЯ ОБЛАСТЬ
ГОРОДСКАЯ УПРАВА ГОРОДА КАЛУГИ
ПОСТАНОВЛЕНИЕ**

от 01.11.2024

№ 365-П

О внесении изменений в постановление Городской Управы города Калуги от 14.01.2011 № 3-п «Об утверждении Положения о порядке предоставления адресной социальной помощи гражданам, проживающим в городе Калуге»

В соответствии со статьями 36, 43 Устава муниципального образования «Город Калуга», Положением об управлении социальной защиты города Калуги, утвержденным постановлением Городской Управы города Калуги от 26.12.2005 № 376-п, ПОСТАНОВЛЯЮ:

1. Внести в Положение о порядке предоставления адресной социальной помощи гражданам, проживающим в городе Калуге, утвержденное постановлением Городской Управы города Калуги от 14.01.2011 № 3-п (далее - Положение), следующие изменения:

1.1. Подпункт 2.7.1 пункта 2.7 раздела 2 Положения изложить в новой редакции:
«2.7.1. Право на получение социальной выплаты гражданам, оказавшим содействие в привлечении граждан к заключению контракта на военную службу (далее - социальная выплата гражданам), имеют граждане, постоянно или временно проживающие на территории муниципального образования «Город Калуга», которые оказали содействие в привлечении граждан Российской Федерации, иностранных граждан, лиц без гражданства, постоянно или временно проживающих на территории муниципального образования «Город Калуга», к заключению контракта о прохождении военной службы в Вооруженных Силах Российской Федерации сроком на один год и более для выполнения задач специальной военной операции на территориях Донецкой Народной Республики, Луганской Народной Республики, Запорожской области, Херсонской области и Украины в уполномоченном органе, расположенном на территории муниципального образования «Город Калуга» (далее - Получатели).

Право на получение социальной выплаты гражданам Получатели имеют в период с момента вступления в силу настоящего постановления по 31 декабря 2024 года в случае заключения контракта гражданами Российской Федерации, иностранными гражданами, лицами без гражданства о прохождении военной службы также после вступления в силу настоящего постановления».

1.2. В дефисе первом подпункта 2.7.6 пункта 2.7 раздела 2 Положения слова «адреса места жительства» заменить словами «адреса места жительства (пребывания)».

2. Настоящее постановление вступает в силу после его официального опубликования и распространяется на правоотношения, возникшие с 26.10.2024.

3. Контроль за исполнением настоящего постановления возложить на управление социальной защиты города Калуги.

Городской Голова города Калуги **Д.А.ДЕНИСОВ**



**РОССИЙСКАЯ ФЕДЕРАЦИЯ
КАЛУЖСКАЯ ОБЛАСТЬ
ГОРОДСКАЯ УПРАВА ГОРОДА КАЛУГИ
ПОСТАНОВЛЕНИЕ**

от 02.11.2024

№ 366-п

О внесении изменения в постановление Городской Управы города Калуги от 12.07.2019 № 253-п «Об установлении максимальной стоимости питания на бесплатной основе для обучающихся в муниципальных общеобразовательных учреждениях, в том числе в образовательных учреждениях для детей дошкольного и младшего школьного возраста, на территории муниципального образования «Город Калуга»

В соответствии с пунктом 15 части 3 статьи 28, статьей 37 Федерального закона от 29.12.2012 № 273-ФЗ «Об образовании в Российской Федерации», статьями 36 и 43 Устава муниципального образования «Город Калуга», пунктом 2.4 Порядка обеспечения питанием обучающихся муниципальных общеобразовательных учреждений, образовательных учреждений для детей дошкольного и младшего школьного возраста муниципального образования «Город Калуга» за счет бюджетных ассигнований местного бюджета, утвержденного постановлением Городской Управы города Калуги от 22.03.2023 № 104-п, в целях оптимизации рациона питания обучающихся ПОСТАНОВЛЯЮ:

1. Внести в постановление Городской Управы города Калуги от 12.07.2019 № 253-п «Об установлении максимальной стоимости питания на бесплатной основе для обучающихся в муниципальных общеобразовательных учреждениях, в том числе в образовательных учреждениях для детей дошкольного и младшего школьного возраста на территории муниципального образования «Город Калуга» (далее - постановление) следующее изменение:

1.1. Пункт 1 постановления изложить в новой редакции:

«1. Установить максимальную стоимость питания на бесплатной основе для обучающихся в муниципальных общеобразовательных учреждениях, в том числе в образовательных учреждениях для детей дошкольного и младшего школьного возраста, на территории муниципального образования «Город Калуга» в размере: завтрак – 88 рублей 96 копеек, обед – 88 рублей 96 копеек.

На период реализации образовательных программ начального общего, основного общего, среднего общего образования, дополнительных общеобразовательных программ с применением электронного обучения и дистанционных образовательных технологий установить максимальную стоимость наборов продуктов питания (сухого пайка) на бесплатной основе для обучающихся в муниципальных общеобразовательных учреждениях, в том числе в образовательных учреждениях для детей дошкольного и младшего школьного возраста, на территории муниципального образования «Город Калуга» в размере 177 рублей 92 копейки: завтрак – 88 рублей 96 копеек, обед – 88 рублей 96 копеек.

2. Настоящее постановление вступает в силу с 01.01.2025, но не ранее его официального опубликования.

3. Контроль за исполнением настоящего постановления возложить на управление образования города Калуги.

Городской Голова города Калуги **Д.А.ДЕНИСОВ**



**РОССИЙСКАЯ ФЕДЕРАЦИЯ
КАЛУЖСКАЯ ОБЛАСТЬ
ГОРОДСКАЯ УПРАВА ГОРОДА КАЛУГИ
ПОСТАНОВЛЕНИЕ**

от 02.11.2024

№ 367-п

О внесении изменений в постановление Городской Управы города Калуги от 26.07.2024 № 229-п «Об отмене проекта межевания территории в районе улицы Фомушина применительно к территории квартала без номера, граничащего с кварталом № 5, утвержденного постановлением Городской Управы города Калуги от 20.01.2022 № 19-п»

В соответствии со статьями 38, 44 Устава муниципального образования «Город Калуга», экспертным заключением правового управления администрации Губернатора Калужской области от 21.08.2024 № 1637-А-01/2024 ПОСТАНОВЛЯЮ:

1. Внести следующие изменения в постановление Городской Управы города Калуги от 26.07.2024 № 229-п «Об отмене проекта межевания территории в районе улицы Фомушина применительно к территории квартала без номера, граничащего с кварталом № 5, утвержденного постановлением Городской Управы города Калуги от 20.01.2022 № 19-п» (далее – постановление):

1.1. Название постановления изложить в новой редакции: «Об отмене постановления Городской Управы города Калуги от 20.01.2022 № 19-п «Об утверждении проекта межевания территории в районе улицы Фомушина применительно к территории квартала без номера, граничащего с кварталом № 5».

1.2. Пункт 1 постановления изложить в новой редакции:

«1. Отменить постановление Городской Управы города Калуги от 20.01.2022 № 19-п «Об утверждении проекта межевания территории в районе улицы Фомушина применительно к территории квартала без номера, граничащего с кварталом № 5».

2. Настоящее постановление вступает в силу после его опубликования.

3. Настоящее постановление подлежит официальному опубликованию в газете «Калужская неделя» и размещению на официальном сайте Городской Управы города Калуги в сети Интернет.

4. Контроль за исполнением настоящего постановления возложить на управление архитектуры, градостроительства и земельных отношений города Калуги.

Городской Голова города Калуги **Д.А.ДЕНИСОВ**



**Российская Федерация
Городская Дума города Калуги
ПОСТАНОВЛЕНИЕ
Главы городского самоуправления
города Калуги**

от 05.11.2024

№ 109

О проведении общественных обсуждений по проекту решения о предоставлении разрешения на отклонение от предельных параметров разрешенного строительства, реконструкции объектов капитального строительства

В соответствии со статьей 40 Градостроительного кодекса Российской Федерации, Положением о порядке организации и проведения общественных обсуждений на территории муниципального образования «Город Калуга» в области градостроительной деятельности, утвержденным постановлением Городской Думы городского округа «Город Калуга» от 28.04.2006 № 57 (в редакции от 27.06.2018 № 146), Уставом муниципального образования «Город Калуга» ПОСТАНОВЛЯЮ:

1. Провести общественные обсуждения по проекту решения о предоставлении Юдину Сергею Викторовичу разрешения на отклонение от предельных параметров разрешенного строительства, реконструкции объектов капитального строительства (далее - общественные обсуждения).

2. Опубликовать оповещение о начале общественных обсуждений (приложение) в газете «Калужская неделя» не позднее чем за семь дней до дня размещения на официальном сайте Городской Управы города Калуги данного проекта.

3. Разместить оповещение о начале общественных обсуждений на информационном стенде, оборудованном около здания, по адресу: г.Калуга, ул.Московская, д.188.

4. Разместить проект решения о предоставлении Юдину Сергею Викторовичу разрешения на отклонение от предельных параметров разрешенного строительства, реконструкции объектов капитального строительства и информационные

материалы к нему на официальном сайте Городской Управы города Калуги в сети Интернет <https://www.kaluga-gov.ru>, в федеральной государственной информационной системе «Единый портал государственных и муниципальных услуг (функций)» <https://gosuslugi.ru> и открыть экспозицию данного проекта.

5. Определить органом, уполномоченным на организацию и проведение общественных обсуждений, комиссию по подготовке проекта Правил землепользования и застройки городского округа «Город Калуга».

6. Городской Управе города Калуги обеспечить размещение настоящего постановления на официальном сайте Городской Управы города Калуги в сети Интернет.

7. Настоящее постановление вступает в силу после его официального опубликования.

8. Контроль за исполнением настоящего постановления возложить на Городского Голову города Калуги.

Глава городского самоуправления города Калуги Ю.Е.МОИСЕЕВ

**Приложение к постановлению Главы городского самоуправления города Калуги от 05.11.2024 № 109
ОПОВЕЩЕНИЕ О НАЧАЛЕ ОБЩЕСТВЕННЫХ ОБСУЖДЕНИЙ**

Наименование проекта: Проект решения о предоставлении Юдину Сергею Викторовичу разрешения на отклонение от предельных параметров разрешенного строительства, реконструкции объектов капитального строительства.

Реквизиты правового акта, на основании которого назначены общественные обсуждения:

Постановление Главы городского самоуправления города Калуги от 05.11.2024 № 109.

Краткая характеристика объектов, в отношении которых запрашивается разрешение:

Для строительства здания дорожного сервиса на земельном участке с кадастровым номером 40:26:000372:9267, расположенного по адресу: г.Калуга, ул.Верховая, д.9, запрашивается разрешение на отклонение от предельных параметров разрешенного строительства, реконструкции объектов капитального строительства в части увеличения максимального процента застройки до 63 %, уменьшения минимального отступа в целях определения мест допустимого размещения зданий, строений, сооружений, за пределами которых запрещено строительство зданий, строений, сооружений, по северной, западной и южной границам вышеуказанного земельного участка до 1 м.

Порядок проведения общественных обсуждений: в соответствии с п. 2.1.3 Положения о порядке организации и проведения общественных обсуждений на территории муниципального образования «Город Калуга» в области градостроительной деятельности, утвержденного постановлением Городской Думы городского округа «Город Калуга» от 28.04.2006 № 57 (в редакции от 27.06.2018 № 146), с участием:

а) граждан, постоянно проживающих в пределах территориальной зоны, в границах которой расположен земельный участок или объект капитального строительства, применительно к которым запрашивается соответствующее разрешение;

б) правообладателей земельных участков и (или) расположенных на них объектов капитального строительства, находящихся в границах этой территориальной зоны;

в) граждан, постоянно проживающих в границах земельных участков, прилегающих к земельному участку, в отношении которого запрашивается соответствующее разрешение;

г) правообладателей земельных участков, прилегающих к земельному участку, в отношении которого запрашивается соответствующее разрешение, или расположенных на них объектов капитального строительства, правообладателей помещений, являющихся частью объекта капитального строительства, в отношении которого запрашивается соответствующее разрешение;

д) правообладателей земельных участков и объектов капитального строительства, подверженных риску негативного воздействия на окружающую среду, которое может возникнуть в результате получения запрашиваемого разрешения.

Срок проведения общественных обсуждений: с 07.11.2024 по 28.11.2024.

Место, дата открытия экспозиции проекта: г.Калуга, ул.Московская, д.188, около каб. 420 (4 этаж), 14.11.2024.

Срок проведения экспозиции проекта, дни и часы, в которые возможно их посещение: с 14.11.2024 по 20.11.2024 в рабочие дни:

- с понедельника по четверг с 8.00 до 13.00 и с 14.00 до 17.00;

- в пятницу - с 8.00 до 13.00 и с 14.00 до 16.00.

Порядок и форма внесения участниками общественных обсуждений предложений и замечаний:

- в письменной форме по адресу: г. Калуга, ул. Московская, д.188, каб.112, каб. 114;

- посредством записи в книге (журнале) учета посетителей экспозиции проекта по адресу: г.Калуга, ул.Московская, д.188, каб.420;

- посредством официального сайта Городской Управы города Калуги в сети Интернет <https://www.kaluga-gov.ru>, федеральной государственной информационной системы «Единый портал государственных и муниципальных услуг (функций)» <https://gosuslugi.ru>.

Предложения и замечания вносятся при условии представления сведений о себе с приложением документов, подтверждающих такие сведения:

а) физические лица:

- фамилию, имя, отчество (при наличии);

- дату рождения;

- адрес места жительства (регистрации).

б) юридические лица:

- наименование;

- основной государственный регистрационный номер;

- место нахождения и адрес.

в) участники общественных обсуждений, являющиеся правообладателями соответствующих земельных участков и (или) расположенных на них объектов капитального строительства и (или) помещений, являющихся частью указанных объектов капитального строительства, также представляют сведения:

- из Единого государственного реестра недвижимости о земельных участках, объектах капитального строительства, помещениях, являющихся частью указанных объектов капитального строительства;

- иные документы, устанавливающие или удостоверяющие их права на земельные участки, объекты капитального строительства, помещения, являющиеся частью указанных объектов капитального строительства.

Срок внесения участниками общественных обсуждений предложений и замечаний: с 14.11.2024 по 20.11.2024.

Информация об официальном сайте, на котором размещен проект и информационные материалы к нему:

- официальный сайт Городской Управы города Калуги в сети Интернет <http://www.kaluga-gov.ru> в разделе «Градостроительство»-«Разрешения и согласования»-«Отклонение от предельных параметров разрешенного строительства»;

- федеральная государственная информационная система «Единый портал государственных и муниципальных услуг (функций)» <https://pos.gosuslugi.ru/lkp/public-discussions>.



**РОССИЙСКАЯ ФЕДЕРАЦИЯ
КАЛУЖСКАЯ ОБЛАСТЬ
ГОРОДСКАЯ УПРАВА ГОРОДА КАЛУГИ
ПОСТАНОВЛЕНИЕ**

от 05.11.2024

№ 368-п

О внесении изменений в постановление Городской Управы города Калуги от 28.08.2014 № 291-п «Об утверждении проекта планировки и проекта межевания территории в районе Правобережья»

На основании статьи 46 Градостроительного кодекса Российской Федерации, статей 36, 44 Устава муниципального образования «Город Калуга», с учетом протокола общественных обсуждений от 26.08.2024 № 46 по документации по внесению изменений в проект планировки и проект межевания территории в районе Правобережья, утвержденные постановлением Городской Управы города Калуги от 28.08.2014 № 291-п, заключения о результатах общественных обсуждений от 29.08.2024 по документации по внесению изменений в проект планировки и проект межевания территории в районе Правобережья, утвержденные постановлением Городской Управы города Калуги от 28.08.2014 № 291-п, ПОСТАНОВЛЯЮ:

1. Внести в постановление Городской Управы города Калуги от 28.08.2014 № 291-п «Об утверждении проекта планировки и проекта межевания территории в районе Правобережья» (далее – Постановление) следующие изменения:

- приложение 1 к Постановлению изложить в новой редакции согласно приложению 1 к настоящему постановлению;

- приложение 2 к Постановлению изложить в новой редакции согласно приложению 2 к настоящему постановлению.

2. Утвержденные настоящим постановлением проект планировки территории и проект межевания территории в районе Правобережья подлежат официальному опубликованию в газете «Калужская неделя» и размещению на официальном сайте Городской Управы города Калуги в сети Интернет в течение семи дней с момента принятия настоящего постановления.

3. Настоящее постановление вступает в силу после его официального опубликования.

4. Контроль за исполнением настоящего постановления возложить на управление архитектуры, градостроительства и земельных отношений города Калуги.

Городской Голова города Калуги Д.А.ДЕНИСОВ

Приложение 1 к постановлению Городской Управы города Калуги от 05.11.2024 № 368-п

Индивидуальный предприниматель Дыблин Даниил Дмитриевич ОГРИП 316784700160068, ИНН 783802518890

**Проект планировки территории в районе Правобережья
Основная часть проекта планировки территории**

Санкт-Петербург 2024 год

ПОЛОЖЕНИЕ О ХАРАКТЕРИСТИКАХ ПЛАНИРУЕМОГО РАЗВИТИЯ ТЕРРИТОРИИ, В ТОМ ЧИСЛЕ О ПЛОТНОСТИ И ПАРАМЕТРАХ ЗАСТРОЙКИ ТЕРРИТОРИИ (В ПРЕДЕЛАХ, УСТАНОВЛЕННЫХ ГРАДОСТРОИТЕЛЬНЫМ РЕГЛАМЕНТОМ), О ХАРАКТЕРИСТИКАХ ОБЪЕКТОВ КАПИТАЛЬНОГО СТРОИТЕЛЬСТВА ЖИЛОГО, ОБЩЕСТВЕННО-ДЕЛОВОГО И ИНОГО НАЗНАЧЕНИЯ И НЕОБХОДИМЫХ ДЛЯ ФУНКЦИОНИРОВАНИЯ ТАКИХ ОБЪЕКТОВ И ОБЕСПЕЧЕНИЯ ЖИЗНЕДЕЯТЕЛЬНОСТИ ГРАЖДАН ОБЪЕКТОВ КОММУНАЛЬНОЙ, ТРАНСПОРТНОЙ, СОЦИАЛЬНОЙ ИНФРАСТРУКТУРЫ, НЕОБХОДИМЫХ ДЛЯ РАЗВИТИЯ ТЕРРИТОРИИ В ГРАНИЦАХ ЭЛЕМЕНТА ПЛАНИРОВОЧНОЙ СТРУКТУРЫ

Плотность застройки

В соответствии с территориальным зонированием в составе Правил землепользования и застройки городского округа «Город Калуга», утвержденных решением Городской Думы города Калуги от 14.12.2011 № 247 (далее - Правила землепользования и застройки городского округа «Город Калуга»), подготовка документации по планировке территории осуществлена применительно к территориальной зоне Ж-3 (зона жилой застройки смешанной этажности). Зона предназначена для застройки жилыми домами различной этажности, допускается размещение объектов социального и культурно-бытового обслуживания населения, преимущественно местного значения, иных объектов согласно градостроительным регламентам. В зоне Ж-3 определены территории, подлежащие комплексному и устойчивому развитию. Расчетные показатели минимально допустимого уровня обеспеченности таких территорий объектами коммунальной, транспортной, социальной инфраструктур и расчетные показатели максимально допустимого уровня территориальной доступности указанных объектов для населения определяются в соответствии с местными нормативами градостроительного проектирования городского округа «Город Калуга».

Основные виды разрешенного использования:

соответствуют основным видам разрешенного использования, установленным для зон Ж-1, Ж-2, Ж-4, Ж-5.

Условно разрешенные виды использования:

соответствуют условно разрешенным видам использования, установленным для зон Ж-1, Ж-2, Ж-4, Ж-5.

Предельные (минимальные и (или) максимальные) размеры земельных участков, предельные параметры разрешенного строительства, реконструкции объектов капитального строительства, расположенных в зоне Ж-3, соответствуют установленным для зон Ж-1, Ж-2, Ж-4, Ж-5.

Проектом планировки застроенной территории планируется размещение многоквартирных домов и приняты:

основные виды разрешенного использования, соответствующие основным видам разрешенного использования, установленным для зоны Ж-1;

условно разрешенные виды использования, соответствующие условно разрешенным видам использования, установленным для зоны Ж-1.

Предельные (минимальные и (или) максимальные) размеры земельных участков, предельные параметры разрешенного строительства, реконструкции объектов капитального строительства, расположенных в зоне Ж-3, проектом планировки территории приняты в соответствии с установленными для зоны Ж-1.

В период подготовки проекта изменений в проект планировки территории действовали установленные ранее границы планируемых элементов планировочной структуры:

кварталов;

улично-дорожной сети;

территории общего пользования;

территорий, занятых линейными объектами и (или) предназначенные для размещения линейного объекта.

Проектом планировки эти границы сохранены или изменены.

При определении параметров планируемого объекта капитального строительства соблюдались нормативные показатели плотности застройки участков территориальных зон, установленные СП 42.13330.2016 «Свод правил. Градостроительство. Планировка и застройка городских и сельских поселений. Актуализированная редакция СНиП 2.07.01-89*» (утв. приказом Минстроя России от 30.12.2016 № 1034/пр) (в ред. от 19.12.2019 № 824/пр) (далее - СП 42.13330.2016).

Нормативные показатели плотности застройки кварталов территориальной зоны для застройки многоквартирными многоэтажными жилыми домами составляют:

коэффициент застройки – 0,4;

коэффициент плотности застройки – 1,2.

Площадь квартала, на территории которого осуществляется строительство многоквартирного дома (№ 4 по ППТ) (код 01.02.001.005) на основании РНС от 10.07.24

№ 40-26-87-2024 и планируется размещение многоэтажных многоквартирных жилых домов (код 01.02.001.005), № 5, № 6, № 7 и объекта дополнительного образования (код

или 02.04.002.003, или 02.04.002.004) составляет 49656 кв.м. Общая площадь наземных этажей по внешнему контуру наружных стен многоэтажных многоквартирных жилых домов (код 01.02.001.005) № 4 (строится), № 5, № 6, № 7 и объекта дополнительного

образования (код 02.04.002.001 или 02.04.002.003, или 02.04.002.004) составляет 59520 кв.м. Общая площадь застройки многоэтажных многоквартирных жилых домов (код 01.02.001.005) № 4, № 5, № 6, № 7 и объекта дополнительного образования (код

или 02.04.002.003, или 02.04.002.004) – 7160 кв.м.

Расчетные показатели плотности застройки этого квартала территориальной зоны для застройки многоквартирными многоэтажными жилыми домами составляют:

коэффициент застройки – 0,15;

коэффициент плотности застройки – 1,2.

Площадь квартала, на территории которого осуществляется строительство многоквартирного дома (№ 3 по ППТ) (код 01.02.001.005) на основании РНС от 18.08.23

№ 40-26-72-2023, здания детского сада на 71 место (код 02.03.001.001) и здания средней школы на 1101 место (код 02.03.002.003) составляет 41048 кв.м. Общая площадь наземных этажей по внешнему контуру наружных стен многоэтажных многоквартирных жилых домов (код 01.02.001.005) № 2 (введен в эксплуатацию), № 3 (строится), здания детского сада на 71 место (код 02.03.001.001) и здания средней школы на 1101 место (код 02.03.002.003) – 44170 кв.м. Общая площадь

застройки многоэтажных многоквартирных жилых домов (код 01.02.001.005) № 2, № 3, здания детского сада на 71 место (код 02.03.001.001) и здания средней школы на 1101 место (код 02.03.002.003) – 8150 кв.м.

Расчетные показатели плотности застройки этого квартала территориальной зоны для застройки многоквартирными многоэтажными жилыми домами составляют:

коэффициент застройки – 0,2;

коэффициент плотности застройки – 1,07.

Полученные величины показателей плотности застройки территориальных зон не превышают установленные СП 42.13330.2016.

Параметры застройки территории

Параметры строящегося и планируемых жилых домов

Проектом планировки планируется завершение строительства многоквартирного дома (№ 3 по ППТ) (код 01.02.001.005) на основании РНС от 18.08.23 № 40-26-72-2023 и многоквартирного дома (№ 4 по ППТ) (код 01.02.001.005) на основании РНС от 10.07.24 № 40-26-87-2024.

Проектом планировки территории определены параметры планируемых многоэтажных многоквартирных жилых домов (код 01.02.001.005 согласно классификатору объектов капитального строительства по их назначению и функционально-технологическим особенностям (для целей архитектурно-строительного проектирования и ведения единого государственного реестра заключений экспертизы проектной документации объектов капитального строительства), утвержденному приказом Минстроя России от 10.07.2020 № 374/пр), и площадь их зон планируемого размещения с соблюдением установленных Правилами землепользования и застройки городского округа

«Город Калуга» предельных (минимальных и (или) максимальных) размеров земельных участков и параметров разрешенного строительства, реконструкции жилых домов, относящихся к многоэтажной жилой застройки, расположенных в зоне Ж-1, параметры приведены в таблице 1.

Предельные (максимальные и (или) минимальные) размеры земельных участков (далее - ЗУ) и параметры разрешенного строительства, реконструкции объектов капитального строительства (далее - ОКС)

Таблица 1

Наименование вида разрешенного использования	Минимальная площадь ЗУ, кв.м	Максимальная площадь ЗУ, кв.м	Минимальный отступ от границ ЗУ в целях определения мест допустимого размещения ОКС, м	Максимальный процент застройки, %	Предельное количество этажей
Основные виды разрешенного использования					
Многоэтажная жилая застройка	3000	30000	3* 0 со стороны глухой наружной противопожарной стены 1-го типа - брандмауэра при условии примыкания жилых домов друг к другу брандмауэрными стенами вплотную, без зазоров	60	17

*Минимальные отступы от границ земельных участков в целях определения мест допустимого размещения зданий, строений, сооружений, за пределами которых запрещено строительство зданий, строений, сооружений, не применяются для границ земельного участка, смежных с территориями общего пользования либо совпадающих с красными линиями, при условии соблюдения сложившейся линии застройки или при обосновании в документации по планировке территории.

Расчетный минимальный размер (площадь) ЗУ или образуемого ЗУ, многоквартирного дома или планируемого к размещению многоквартирного дома, или зона планируемого размещения (далее - ЗПР) многоквартирного дома допускается не менее суммы площади застройки здания и требуемых в соответствии с Правилами землепользования и застройки городского округа «Город Калуга» площадей территорий:

озеленения - территорий, занятых зелеными насаждениями (площадь рассчитывается с учетом размещения площадок, минимальная площадь которых рассчитывается согласно разделу 1.1 Правил землепользования и застройки городского округа «Город Калуга»);
автостоянок (площадь рассчитывается с учетом размещения минимального количества машино-мест, рассчитанного в соответствии с требованиями раздела 1 Правил землепользования и застройки городского округа «Город Калуга»);

площадок для игр детей и занятий спортом (площадь рассчитывается с учетом размещения площадок, минимальная площадь которых рассчитывается согласно разделу 1.1 Правил землепользования и застройки городского округа «Город Калуга»);

площадок для отдыха взрослого населения (площадь рассчитывается с учетом размещения площадок, минимальная площадь которых рассчитывается согласно разделу 1.1 Правил землепользования и застройки городского округа «Город Калуга»);

хозяйственных площадок (площадь рассчитывается с учетом размещения площадок, минимальная площадь которых рассчитывается согласно разделу 1.1 Правил землепользования и застройки городского округа «Город Калуга»);

проездов;
иных необходимых вспомогательных объектов (ТП, ГРП, котельных и иных подобных объектов), размещенных на ЗУ или ЗПР многоквартирного дома и предназначенных для обслуживания и эксплуатации только этого многоквартирного дома, в соответствии с Правилами землепользования и застройки городского округа «Город Калуга, СанПиН и техническими регламентами.

Количество машино-мест постоянного хранения индивидуального автотранспорта жителей МКД, требуемых к размещению на территориях ЗПР МКД и расчетная площадь машино-мест для постоянного хранения индивидуального автотранспорта и проездов, их обслуживающих, необходимых для размещения на территории ЗПР МКД

Количество машино-мест постоянного хранения индивидуального автотранспорта жителей МКД, требуемых к размещению на территориях ЗПР МКД и расчетная площадь машино-мест для постоянного хранения индивидуального автотранспорта и проездов, их обслуживающих, необходимых для размещения на территории ЗПР МКД

Таблица 2

№ МКД на чертежах проекта планировки территории (далее - ППТ)	Количество квартир, ед.	Расчетное количество машино-мест постоянного хранения индивидуального автотранспорта, ед.	Расчетное количество машино-мест постоянного хранения индивидуального автотранспорта, требуемых к размещению на территории ЗПР МКД, ед.	Количество машино-мест постоянного хранения индивидуального автотранспорта, размещенных по проекту на территории ЗПР, ед.	Расчетная площадь территории стоянок для постоянного и гостевого хранения индивидуального автотранспорта, необходимых к размещению на территории ЗПР, кв.м	Площадь территории стоянок для постоянного и гостевого хранения индивидуального автотранспорта, размещенных по проекту на территории ЗПР, кв.м
31	1602	120	36	85, из них 46 постоянного хранения и 39 гостевого хранения	2125	2125
43	1604	120	36	107	2675	2675
5	160	120	36	95	2375	2375
6	162	122	37	99	2475	2475
7	160	120	36	87	2175	2175

В парковочных карманах планируемых улиц в зоне жилой застройки планируется размещение 345 парковочных мест. В парковочных карманах планируемых основных проездов планируется размещение 192 парковочных мест. Планируется размещение здания (сооружения) автостоянки, гаража (код 04.01.002.001) на 70 машино-мест.

1 строится на основании РНС от 18.08.23 № 40-26-72-2023

2 в соответствии с РНС от 18.08.23 № 40-26-72-2023

3 строится на основании РНС от 10.07.24 № 40-26-87-2024

4 в соответствии с РНС от 10.07.24 № 40-26-87-2024

⁵ строится на основании РНС от 18.08.23 № 40-26-72-2023

⁶ строится на основании РНС от 10.07.24 № 40-26-87-2024

Расчетная площадь территории, необходимая для размещения придомовых площадок на территории ЗПР многоэтажного многоквартирного жилого дома (код 01.02.001.005)

Таблица 3

№ жилого дома на чертежах проекта планировки территории	Количество квартир	Удельный показатель площадок, кв.м/квартиру	Расчетная площадь площадок для игр детей дошкольного и младшего школьного возраста, кв.м	Удельный показатель площадок, кв.м/квартиру	Расчетная площадь площадок для отдыха взрослого населения, кв.м	Удельный показатель площадок, кв.м/квартиру	Расчетная площадь площадок для занятий физкультурой, кв.м	Удельный показатель площадок, кв.м/квартиру	Расчетная площадь площадок для хозяйственных целей, кв.м	Расчетная общая площадь территории, необходимая для размещения площадок, кв.м	Общая площадь территории площадок, размещенных по проекту в ЗПР, кв.м	Удельный показатель территории озеленения, кв.м/квартиру	Расчетная площадь территории озеленения, кв.м	Минимальная общая площадь территории озеленения, размещенной по проекту в ЗПР, кв.м
3 ⁵	160	1,0	160	0,1	16	0,7	112	0,3	48	336	336	4	640	640
4 ⁶	160	1,0	160	0,1	16	0,7	112	0,3	48	336	336	4	640	640
5	160	1,0	160	0,1	16	0,7	112	0,3	48	336	336	4	640	640
6	162	1,0	162	0,1	16	0,7	113	0,3	49	340	340	4	648	648
7	160	1,0	160	0,1	16	0,7	112	0,3	48	336	336	4	640	640

⁵ строится на основании РНС от 18.08.23 № 40-26-72-2023

⁶ строится на основании РНС от 10.07.24 № 40-26-87-2024

Расчетная площадь зоны планируемого размещения многоэтажного многоквартирного жилого дома (код 01.02.001.005)

Таблица 4

№ жилого дома на чертежах проекта планировки территории	Площадь застройки, кв.м	Расчетная площадь оборудованных придомовых площадок и территории озеленения на территории ЗПР жилого дома			Площадь оборудованных придомовых площадок и территории озеленения на территории ЗПР жилого дома, принятая проектом планировки территории			Площадь территории второстепенных проездов, размещенных на территории ЗПР (максимальная), кв.м	Расчетная минимальная площадь ЗПР, кв.м	Площадь ППТ, кв.м
		территории озеленения, кв.м	придомовых площадок, кв.м	стоянок для постоянного, временного и гостевого хранения индивидуального автотранспорта на открытых автостоянках, кв.м	придомовых площадок, кв.м	стоянок для постоянного и временного хранения индивидуального автотранспорта на открытых автостоянках, кв.м	территории озеленения (минимальная), кв.м			
37	14608 15639	640	336	2125	640	336	2125	2891 2788	7502	7502
410	1404,7511	640	336	2675	640	336	2675	2668,25	7724	7724
5	1460	640	336	2275	640	336	2275	2653	7364	7364
6	1460	648	340	2275	648	340	2275	3116	7839	7839

7	1460	640	336	2275	640	336	2275	2390	7101	7101
---	------	-----	-----	------	-----	-----	------	------	------	------

- 7 строится на основании РНС от 18.08.23 № 40-26-72-2023
- 8 в соответствии с РНС от 18.08.23 № 40-26-72-2023
- 9 применяется при условии внесения изменений в РНС от 18.08.23 № 40-26-72-2023
- 10 строится на основании РНС от 10.07.24 № 40-26-87-2024
- 11 в соответствии с РНС от 10.07.24 № 40-26-87-2024

Границы зоны планируемого размещения многоэтажного многоквартирного жилого дома № 3 совпадают с границами земельного участка с кадастровым номером 40:26:000384:3339.

Границы зоны планируемого размещения многоэтажного многоквартирного жилого № 4 совпадают с границами земельного участка с кадастровым номером 40:26:000384:12868.

Границы зоны планируемого размещения многоэтажного многоквартирного жилого № 5 совпадают с границами земельного участка с кадастровым номером 40:26:000384:12870.

Границы зоны планируемого размещения многоэтажного многоквартирного жилого № 6 совпадают с границами земельного участка с кадастровым номером 40:26:000384:12871.

Границы зоны планируемого размещения многоэтажного многоквартирного жилого № 7 совпадают с границами земельного участка с кадастровым номером 40:26:000384:12872.

Проектом планировки территории приняты площади зон планируемого размещения жилых домов, которые превышают предельный минимальный размер земельного участка для вида разрешенного использования «многоэтажная жилая застройка», расположенного в зоне Ж-1, установленный Правилами землепользования и застройки городского округа

«Город Калуга», и не превышают предельный максимальный размер земельного участка для вида разрешенного использования «многоэтажная жилая застройка», расположенного в зоне Ж-1, установленный Правилами землепользования и застройки городского округа «Город Калуга».

Параметры строящегося и планируемых многоэтажных многоквартирных жилых домов (код. 01.02.001.005)

Таблица 5

№ жилого дома на чертежах ППТ	Предельные (максимальные и (или) минимальные) размеры ЗУ и параметры разрешенного строительства, реконструкции ОКС, расположенных в зоне Ж-1										Расчетные параметры планируемых жилых домов										Параметры планируемых жилых домов, установленные проектом планировки									
	Минимальная площадь ЗУ, кв.м	Максимальная площадь ЗУ, кв.м	Минимальный отступ от границ ЗУ в целях определения мест допустимого размещения ОКС, м	Максимальный процент застройки, %	Предельное количество этажей	Расчетная минимальная площадь ЗПР, кв.м	Минимальное количество машино-мест	Минимальное количество машино-мест, необходимых к размещению в ЗПР жилого дома	Минимальная площадь придомовых площадок различного назначения и озеленения, расположенных в ЗПР жилого дома			Площадь ЗПР жилого дома, кв.м	Минимальный отступ от границ ЗУ в целях определения мест допустимого размещения ОКС, м*	Максимальный процент застройки, %	Предельное количество этажей/этажность	Минимальное количество машино-мест в ЗПР, ед.	Минимальные площади территорий придомовых площадок и озеленения в ЗПР													
								Для игр детей дошкольного и младшего школьного возраста, кв.м	Для отдыха взрослого населения, кв.м	Для занятий физкультурой, кв.м	Для хозяйственных целей, кв.м	Территории озеленения, кв.м					Территории озеленения, кв.м	Для игр детей дошкольного и младшего школьного возраста, кв.м	Для отдыха взрослого населения, кв.м	Для занятий физкультурой, кв.м	Для хозяйственных целей, кв.м									
312	3000	30000	3*	60	17	7502	120	36	160	16	112	48	640	7502	3*	60	12/1113	85, из них 46 постоянного хранения и 39 гостевого хранения	640	160	16	112	48							
414						7724	120	36	160	16	112	48	640	7724		60	11/1015		640	160	16	112	48							
5						7364	120	36	160	16	112	48	640	7364		60	12/11		640	160	16	112	48							
6						7839	122	37	162	16	113	49	648	7839		60	12/11		648	162	16	113	49							
7						7502	120	36	160	16	112	48	640	7502		60	12/11		640	160	16	112	48							

- 12 строится на основании РНС от 18.08.23 № 40-26-72-2023
- 13 в соответствии с РНС от 18.08.23 № 40-26-72-2023
- 14 строится на основании РНС от 10.07.24 № 40-26-87-2024
- 15 в соответствии с РНС от 10.07.24 № 40-26-87-2024

примыкания жилых домов друг к другу

*Минимальные отступы от границ земельных участков в целях определения мест допустимого размещения зданий, строений, сооружений, за пределами которых запрещено строительство зданий, строений, сооружений, не применяются для границ земельного участка, смежных с территориями общего пользования либо совпадающих с красными линиями, при условии соблюдения сложившейся линии застройки или при обосновании в документации по планировке территории.

Многоэтажные многоквартирные жилые дома № 4, № 6 и № 7 включают пристроенную ГРПШ, в параметрах, приведенных в таблице 13, не учитываются показатели ГРПШ.

Границы зоны планируемого размещения многоэтажного многоквартирного жилого дома № 3 совпадают с границами земельного участка с кадастровым номером 40:26:000384:3339.

Границы зоны планируемого размещения многоэтажного многоквартирного жилого № 4 совпадают с границами земельного участка с кадастровым номером 40:26:000384:12868.

Границы зоны планируемого размещения многоэтажного многоквартирного жилого № 5 совпадают с границами земельного участка с кадастровым номером 40:26:000384:12870.

Границы зоны планируемого размещения многоэтажного многоквартирного жилого № 6 совпадают с границами земельного участка с кадастровым номером 40:26:000384:12871.

Границы зоны планируемого размещения многоэтажного многоквартирного жилого № 7 совпадают с границами земельного участка с кадастровым номером 40:26:000384:12872.

Параметры планируемого объекта образования

Параметры строящегося здания детского сада (код 02.03.001.001)

Проектом планировки территории параметры строящегося здания дошкольного образовательного учреждения на 140 мест, по которому выдано разрешение на строительство, приняты согласно показателям, приведенным в разрешении на строительство: постановление Городской Управы города Калуги от 28.12.2020 № 10864-пи (разрешение на строительство № RU 40-301000-059-2020).

Параметры планируемого здания детского сада (код 02.03.001.001)

Проектом планировки территории планируется размещение здания детского сада на 71 место (код 02.03.001.001).

Проектом планировки территории определены параметры планируемого строительства и площади зон планируемого размещения здания детского сада на 71 место (код 02.03.001.001) с соблюдением установленных Правилами землепользования и застройки городского округа «Город Калуга» предельных (максимальных и (или) минимальных) размеров земельных участков и параметров разрешенного строительства, реконструкции зданий детских садов, расположенных в территориальной зоне Ж-1.

Предельные (максимальные и (или) минимальные) размеры ЗУ и параметры разрешенного строительства, реконструкции ОКС

Таблица 6

Наименование вида разрешенного использования	Минимальная площадь ЗУ, кв.м	Максимальная площадь ЗУ, кв.м	Минимальный отступ от границ ЗУ в целях определения мест допустимого размещения ОКС, м	Максимальный процент застройки, %	Предельное количество этажей
Основные виды разрешенного использования					
Дошкольное, начальное и среднее общее образование	1320 (для дошкольной образовательной организации); 2200 (для общеобразовательной организации)	19000 (для дошкольной образовательной организации); 50000 (для общеобразовательной организации)	для общеобразовательной организации: 6 (от границ, не смежных с красными линиями магистральных улиц); 25 (от объектов до красных линий магистральных улиц в городских населенных пунктах); 10 (от объектов до красных линий магистральных улиц в сельских населенных пунктах) для дошкольной образовательной организации: 6 (от границ, не смежных с красными линиями улично-дорожной сети); 25 (от объектов до красных линий улично-дорожной сети); - 10 (в сельской местности и при малоэтажной (до 3 этажей) застройке)	50	4 (для дошкольной образовательной организации); 6 (в том числе 5 надземных) (для общеобразовательной организации)

Расчетная численность населения ориентировочно составляет 3636 человек. Для обеспечения потребности в дошкольном образовательном учреждении необходимо разместить дошкольных образовательных учреждений на 211 мест. Планируется размещение здания детского сада на 71 место (код 02.03.001.001) и завершение строительства детского сада на 140 мест (код 02.03.001.001).

Расчетный минимальный размер (площадь) зоны планируемого размещения, полученный расчетным путем, не может быть менее площади, полученной с при-

Параметры планируемого объекта дополнительного образования (код 02.04.002.001 или 02.04.002.003, или 02.04.002.004) с пристроенными помещениями двух подземных этажей для размещения гаража

Таблица 13

Наименование	Предельные (максимальные и (или) минимальные) размеры ЗУ и параметры разрешенного строительства, реконструкции ОКС, расположенных в зоне Ж-1				Параметры планируемого объекта дополнительного образования, установленные проектом планировки				
	Минимальная площадь ЗУ, кв.м	Максимальная площадь ЗУ, кв.м	Минимальный отступ от границ ЗУ в целях определения мест допустимого размещения ОКС, м	Максимальный процент застройки, %	Предельное количество этажей	Площадь зоны планируемого размещения объекта дополнительного образования, кв.м	Минимальный отступ от границ ЗУ в целях определения мест допустимого размещения ОКС, м	Максимальный процент застройки, %	Предельное количество этажей/этажность
Объект дополнительного образования (код 02.04.002.001 и 02.04.002.003, и 02.04.002.004) с пристроенными помещениями двух подземных этажей для размещения гаража на 140 машино-мест	1320	19000	для общеобразовательной организации: 6 (от границ, не смежных с красными линиями магистральных улиц); 25 (от объектов до красных линий магистральных улиц в городских населенных пунктах); 10 (от объектов до красных линий магистральных улиц в сельских населенных пунктах) для дошкольной образовательной организации: 6 (от границ, не смежных с красными линиями улично-дорожной сети); 25 (от объектов до красных линий улично-дорожной сети); - 10 (в сельской местности и при малоэтажной (до 3 этажей) застройке)	50	4	5886 – очередь строительства; 6612 – очередь строительства;	для общеобразовательной организации: 6 (от границ, не смежных с красными линиями магистральных улиц); 25 (от объектов до красных линий магистральных улиц в городских населенных пунктах); 10 (от объектов до красных линий магистральных улиц в сельских населенных пунктах) для дошкольной образовательной организации: 6 (от границ, не смежных с красными линиями улично-дорожной сети); 25 (от объектов до красных линий улично-дорожной сети); - 10 (в сельской местности и при малоэтажной (до 3 этажей) застройке)	50	4/2

В границах зоны планируемого размещения объекта дополнительного образования планируется размещение котельной, обслуживающей только объект дополнительного образования. В параметрах, приведенных в таблице 14, здание котельной не учитывается. Параметры котельной принимаются в соответствии с показателями архитектурно-строительного проекта.

Параметры планируемого здания (сооружения) автостоянки, гаража (код 04.01.002.001)

Проектом планировки территории определены параметры планируемого здания (сооружения) автостоянки, гаража (код 04.01.002.001) на 70 машино-мест и площадь его зоны планируемого размещения с соблюдением установленных Правилами землепользования и застройки городского округа «Город Калуга» предельных (максимальных и (или) минимальных) размеров земельных участков и параметров разрешенного строительства объекта обслуживания автотранспорта, расположенного в зоне Ж-1.

Предельные (максимальные и (или) минимальные) размеры ЗУ и параметры разрешенного строительства, реконструкции ОКС

Таблица 14

Наименование вида разрешенного использования	Минимальная площадь ЗУ, кв.м	Максимальная площадь ЗУ, кв.м	Минимальный отступ от границ ЗУ в целях определения мест допустимого размещения ОКС, м	Максимальный процент застройки, %	Предельное количество этажей
Основные виды разрешенного использования					
Хранение автотранспорта	24 (для гаража боксового типа на 1 машину); 1500 (для иного гаража); 250 (для открытой стоянки)	12000 (для гаража, за исключением гаража боксового типа); 12000 (для открытой стоянки)	1 (для гаража боксового типа на 1 машину); 3 (для иного гаража)	70 (для гаража)	7

Расчетный минимальный размер (площадь) зоны планируемого размещения гаража допускается не менее суммы площади застройки здания и требуемых в соответствии с Правилами землепользования и застройки городского округа «Город Калуга» площадей территорий:

проездов; иных необходимых вспомогательных объектов, предназначенных для его обслуживания и эксплуатации, в соответствии с Правилами землепользования и застройки городского округа «Город Калуга», СанПиН и техническими регламентами.

Расчетная площадь зоны планируемого размещения здания (сооружения) автостоянки, гаража (код 04.01.002.001) на 70 машино-мест

Таблица 15

Наименование	Площадь застройки, кв.м	Площадь территории второстепенных проездов и озеленения, размещенных по проекту в составе ЗПР, кв.м	Площадь ЗПР по проекту, кв.м
Здание (сооружение) автостоянки, гаража (код 04.01.002.001) на 70 машино-мест	1825,22	1318,78	3144

Проектом планировки территории принята площадь зоны планируемого размещения здания (сооружения) автостоянки, гаража (код 04.01.002.001) на 70 машино-мест, равная 3144 кв.м, она равна расчетному минимальному размеру (площади) ЗПР гаража на 70 машино-мест, больше предельного минимального размера земельного участка с видом разрешенного использования «хранение автотранспорта» и меньше предельного максимального размера земельного участка с видом разрешенного использования «хранение автотранспорта», расположенного в зоне Ж-1, установленных

Правилами землепользования и застройки городского округа «Город Калуга». Параметры планируемого здания (сооружения) автостоянки, гаража (код 04.01.002.001) на 70 машино-мест

Таблица 16

Наименование объекта	Предельные (максимальные и (или) минимальные) размеры ЗУ и параметры разрешенного строительства, реконструкции ОКС, расположенных в зоне Ж-1					Расчетные параметры планируемого гаража	Параметры планируемого гаража, установленные ППТ			
	Предельное количество этажей, ед.	Минимальная площадь ЗУ, кв.м	Максимальная площадь ЗУ, кв.м	Максимальный процент застройки, %	Минимальный отступ от границ ЗУ в целях определения мест допустимого размещения ОКС, м		Площадь ЗПР, кв.м	Количество этажей, ед.	Площадь ЗПР кв.м	Максимальный процент застройки, %
Здание (сооружение) автостоянки, гаража (код 04.01.002.001) на 70 машино-мест	7	24 (для гаража боксового типа на 1 машину); 1500 (для иного гаража); 250 (для открытой стоянки)	12000 (для гаража, за исключением боксового типа); 12000 (для открытой стоянки)	70 (для гаража)	1 (для гаража боксового типа на 1 машину); 3 (для иного гаража)	3144	1	3144	60	3*

* не применяется для границ земельного участка, смежных с территориями общего пользования либо совпадающих с красными линиями.

Границы зоны планируемого размещения здания (сооружения) автостоянки, гаража (код 04.01.002.001) на 70 машино-мест совпадают с границами земельного участка с кадастровым номером 40:26:000384:3344.

Параметры (площадь) территорий благоустройства и площадок для занятий спортом, планируемым к размещению

Минимальную площадь территорий благоустройства и площадок для занятий спортом на территории незастроенного квартала или квартала, застроенного не более чем на 30 % от площади его территории, на земельном участке, образуемом участке с видами разрешенного использования «благоустройство территории» и «площадки для занятий спортом» или зоне планируемого размещения элементов благоустройства территории и (или) площадок для занятий спортом, следует принимать по нормам расчета их площади исходя из общего количества квартир в жилых домах, расположенных и (или) планируемых к размещению на территории такого квартала, с учетом расстояния от площадок до окон жилых и общественных зданий:

Таблица 17

Площадки и территория озеленения	Удельные размеры, кв.м/квартиру
Благоустройство территории, в том числе для размещения декоративных, технических, планировочных, конструктивных устройств, элементов озеленения, различных видов оборудования и оформления, малых архитектурных форм, некапитальных нестационарных строений и сооружений, информационных щитов и указателей, применяемых как составные части благоустройства территории, общественных туалетов	0,6
Площадки для занятий спортом, в том числе для размещения площадок для занятий спортом и физкультурой на открытом воздухе (физкультурные площадки, беговые дорожки, поля для спортивной игры)	0,2

Расчетная площадь территорий благоустройства и площадок для занятий спортом, планируемым к размещению на территории общего пользования

Таблица 18

№ многоквартирного дома на чертежах ППТ	Количество квартир	Удельный показатель благоустройства территории, кв.м/квартиру	Расчетная площадь территории благоустройства, кв.м	Удельный показатель площади площадок для занятий спортом, кв.м/квартиру	Расчетная площадь площадок для занятий спортом, кв.м
3	160	0,6	96	0,2	32
4	160		96		32
5	160		96		32
6	162		97		32
7	160		96		32
ИТОГО	802		481		160

Расчетная площадь территорий благоустройства и площадок для занятий спортом на территории общего пользования на земельном участке или образуемом земельном участке с видами разрешенного использования «благоустройство территории» и «площадки для занятий спортом» или зоне планируемого размещения элементов благоустройства территории и (или) площадок для занятий спортом составляет 916 кв.м.

Проектом планировки территории определены параметры (площадь) территорий благоустройства и площадок для занятий спортом, планируемых к размещению с соблюдением установленных Правилами землепользования и застройки городского округа

«Город Калуга» предельных (максимальных и (или) минимальных) размеров земельных участков и параметров разрешенного строительства, реконструкции зданий детских садов, расположенных в территориальной зоне Ж-1. Правилами землепользования и застройки городского округа «Город Калуга» размеры ЗУ и параметры разрешенного строительства, реконструкции ОКС для видов разрешенного использования «благоустройство территории», «площадки для занятий спортом» устанавливаются в соответствии с техническими регламентами и местными нормативами градостроительного проектирования городского округа «Город Калуга». Проектом планировки территории определены параметры (площадь) территорий благоустройства и площадок для занятий спортом, планируемых к размещению с учетом требований СП 31-115-2006. «Свод правил по проектированию и строительству. Открытые плоскостные физкультурно-спортивные сооружения».

Проектом планировки территории установлены зоны планируемого размещения площадок для занятий спортом. Площади зон планируемого размещения площадок для занятий спортом составляют: 3097 кв.м, 5054 кв.м, 1411 кв.м, 2747 кв.м, 958 кв.м. Проектом планировки территории установлены границы территории общего пользования - территории благоустройства ориентировочной площадью 10810 кв.м.

сетей с увеличением диаметра.

Планируется размещение сетей самотечной хозяйственно-бытовой канализации вдоль планируемой улицы в зонах жилой застройки - ул. Академика Потехина и ул. Серафима Туликова.

Ливневая канализация

Для сбора и отвода поверхностных и дождевых вод с осваиваемой территории предусмотрена система ливневой канализации закрытого и открытого типов.

Система дождевой канализации оборудуется дождеприемными колодцами, сетью трубопроводов, планируемых к размещению вдоль планируемых улиц в зонах жилой застройки.

Вдоль планируемых основных проездов планируется размещение сетей самотечной ливневой канализации – лотков.

Теплоснабжение

Предусматривается поквартирное отопление планируемых многоэтажных многоквартирных жилых домов. Теплоснабжение планируемого здания детского сада, планируемого здания средней школы и планируемого объекта дошкольного образования предусматривается от котельных, планируемых к размещению на территории ЗПР перечисленных выше планируемых ОКС.

Планируется размещение сети теплоснабжения вдоль планируемой улицы в зонах жилой застройки - ул. Академика Потехина.

Газоснабжение

Точка подключения и технические параметры, необходимые для подключения потребителей, уточняются на последующих стадиях проектирования после получения технических условий.

Для снижения давления со среднего до низкого и автоматического поддержания выходного давления на заданном уровне независимо от изменения расхода и входного давления, автоматического прекращения подачи газа при аварийных повышениях или понижениях выходного давления сверх заданных пределов необходимо четыре ГРПШ, из них проектом предусмотрена установка двух пристроенных ГРПШ к планируемым многоэтажным многоквартирным жилым домам.

Планируется размещение газопровода среднего давления и газопровода низкого давления вдоль планируемой улицы в зонах жилой застройки - ул. Академика Потехина, планируемого основного проезда и в границах территории общего пользования – территории благоустройства.

Планируется размещение газопроводов низкого давления.

Электроснабжение

Электроснабжение проектируемой застройки предусматривается от сохраняемых трансформаторных подстанций напряжением 10/0,4 кВ и двух планируемых трансформаторных подстанций блочного типа напряжением 10/0,4 кВ.

Планируется размещение силовых кабелей 10 кВ и силовых кабелей 0,4 кВ вдоль планируемой улицы в зонах жилой застройки - ул. Академика Потехина и планируемых основных проездов.

Предусмотрен демонтаж силового 10 кВ, СИП 10 кВ и ТП10/0,4 кВ, расположенных на территории ЗПР многоэтажного многоквартирного жилого дома № 3 и ЗПР здания средней школы.

Предусмотрен демонтаж силового 0,4 кВ, расположенного на территории ЗПР гаража.

Точка подключения и технические параметры, необходимые для подключения потребителей, уточняются на последующих стадиях проектирования после получения технических условий.

Планируется размещение кабелей освещения вдоль планируемых улиц в зонах жилой застройки.

Связь

Планируется размещение кабеля связи вдоль планируемой улицы в зонах жилой застройки - ул. Академика Потехина и в границах территории общего пользования – территории благоустройства.

Точка подключения и технические параметры, необходимые для подключения потребителей, уточняются на последующих стадиях проектирования после получения технических условий.

ПОЛОЖЕНИЯ ОБ ОЧЕРЕДНОСТИ ПЛАНИРУЕМОГО РАЗВИТИЯ ТЕРРИТОРИИ, СОДЕРЖАЩИЕ ЭТАПЫ ПРОЕКТИРОВАНИЯ, СТРОИТЕЛЬСТВА, РЕКОНСТРУКЦИИ ОБЪЕКТОВ КАПИТАЛЬНОГО СТРОИТЕЛЬСТВА ЖИЛОГО, ОБЩЕСТВЕННО-ДЕЛОВОГО И ИНОГО НАЗНАЧЕНИЯ И ЭТАПЫ СТРОИТЕЛЬСТВА, РЕКОНСТРУКЦИИ НЕОБХОДИМЫХ ДЛЯ ФУНКЦИОНИРОВАНИЯ ТАКИХ ОБЪЕКТОВ И ОБЕСПЕЧЕНИЯ ЖИЗНЕДЕЯТЕЛЬНОСТИ ГРАЖДАН ОБЪЕКТОВ КОММУНАЛЬНОЙ, ТРАНСПОРТНОЙ, СОЦИАЛЬНОЙ ИНФРАСТРУКТУР

На первую очередь планируемого развития территории и первый этап строительства планируется завершение строительства многоквартирного дома (№ 3 по ППТ) (код 01.02.001.005) на основании РНС от 18.08.23 № 40-26-72-2023.

На вторую очередь планируемого развития территории и второй этап строительства планируется завершение строительства здания дошкольного образовательного учреждения на 140 мест (код 02.03.001.001), по которому выдано разрешение на строительство, в соответствии с показателями, приведенным в разрешении на строительство: постановление Городской Управы города Калуги от 28.12.2020 № 10864-пи (разрешение на строительство № RU 40-301000-059-2020).

На третью очередь планируемого развития территории и третий этап строительства планируется завершение строительства многоквартирного дома (№ 4 по ППТ) (код 01.02.001.005) на основании РНС от 10.07.24 № 40-26-87-2024.

На четвертую очередь планируемого развития территории и четвертый этап строительства планируется строительство здания (сооружения) автостоянки, гаража (код 04.01.002.001) на 70 машино-мест и объектов транспортной и инженерной инфраструктур для его обслуживания.

На четвертую очередь планируемого развития территории и четвертый этап строительства планируется строительство многоэтажного многоквартирного жилого дома

№ 4 (код 01.02.001.005) и объектов транспортной и инженерной инфраструктур для его обслуживания.

На пятую очередь планируемого развития территории и пятый этап строительства планируется реконструкция улицы в зоне жилой застройки, строительство улиц в зоне жилой застройки, основных проездов и объектов инженерной инфраструктуры.

На шестую очередь планируемого развития территории и шестой этап строительства планируется строительство многоэтажного многоквартирного жилого дома № 5 (код 01.02.001.005) и объектов транспортной и инженерной инфраструктур для его обслуживания.

На седьмую очередь планируемого развития территории и седьмой этап строительства планируется строительство многоэтажного многоквартирного жилого дома

№ 6 (код 01.02.001.005) и объектов транспортной и инженерной инфраструктур для его обслуживания.

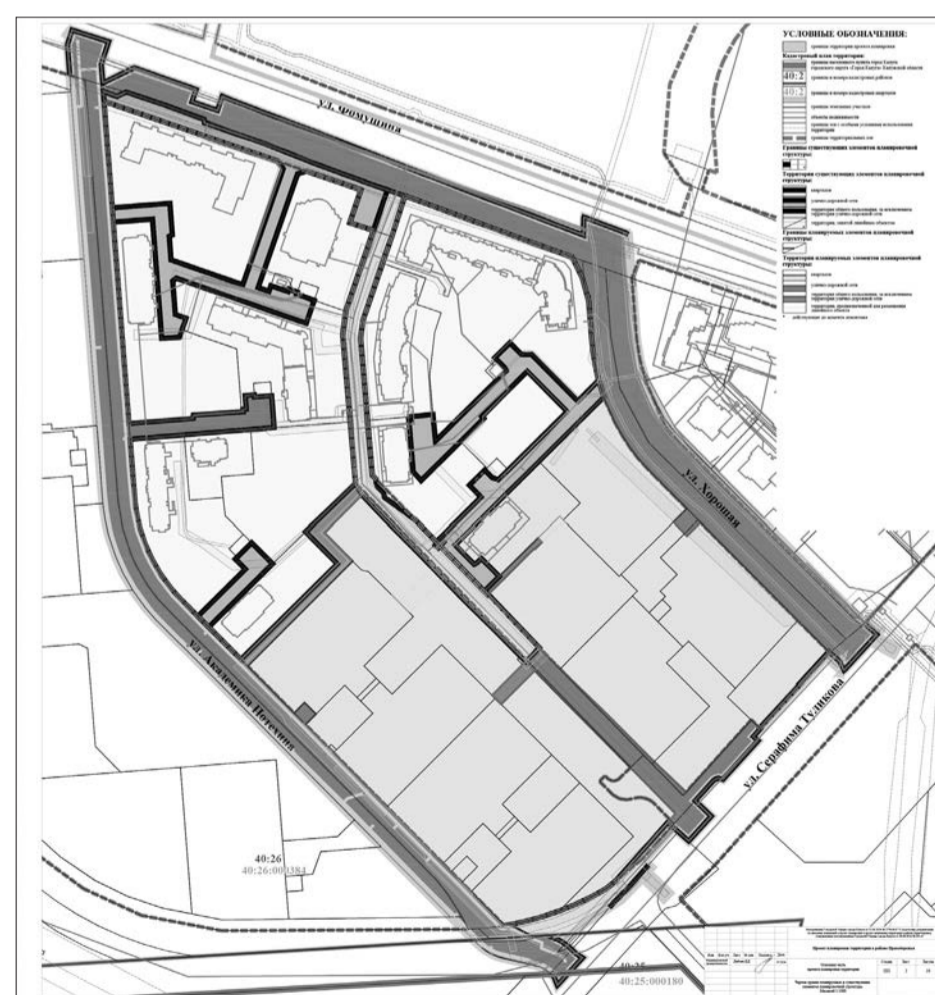
На девятую очередь планируемого развития территории и девятый этап строительства планируется строительство многоэтажного многоквартирного жилого дома

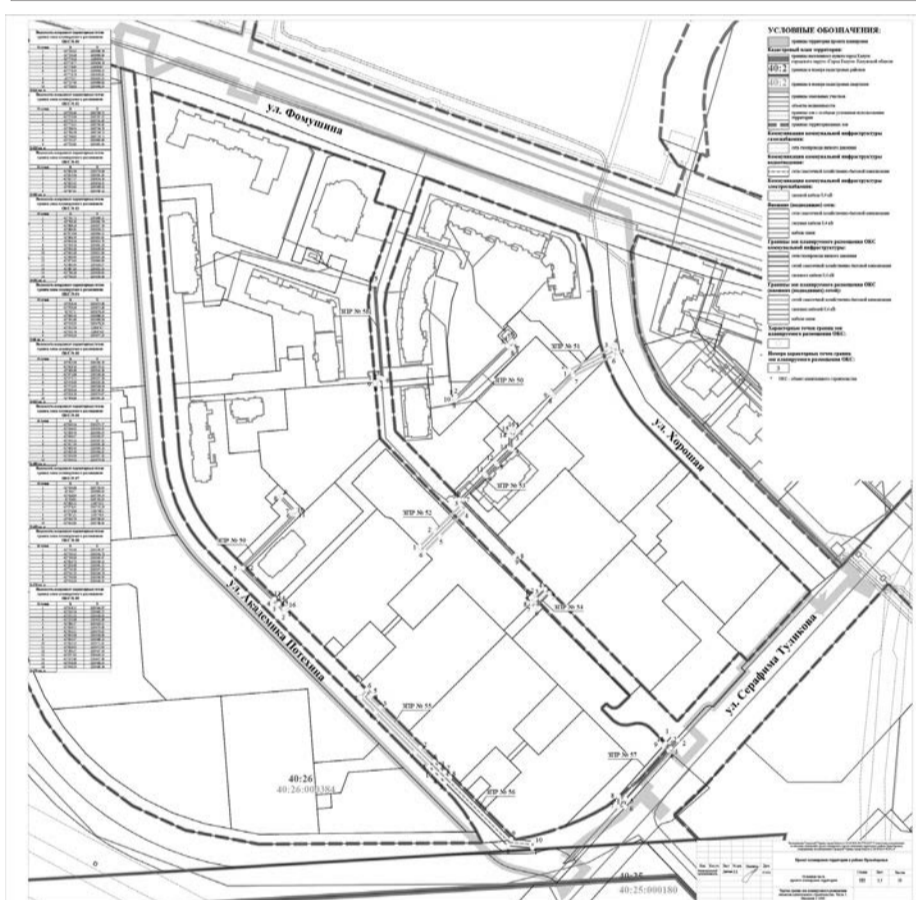
№ 7 (код 01.02.001.005) и объектов транспортной и инженерной инфраструктур для его обслуживания.

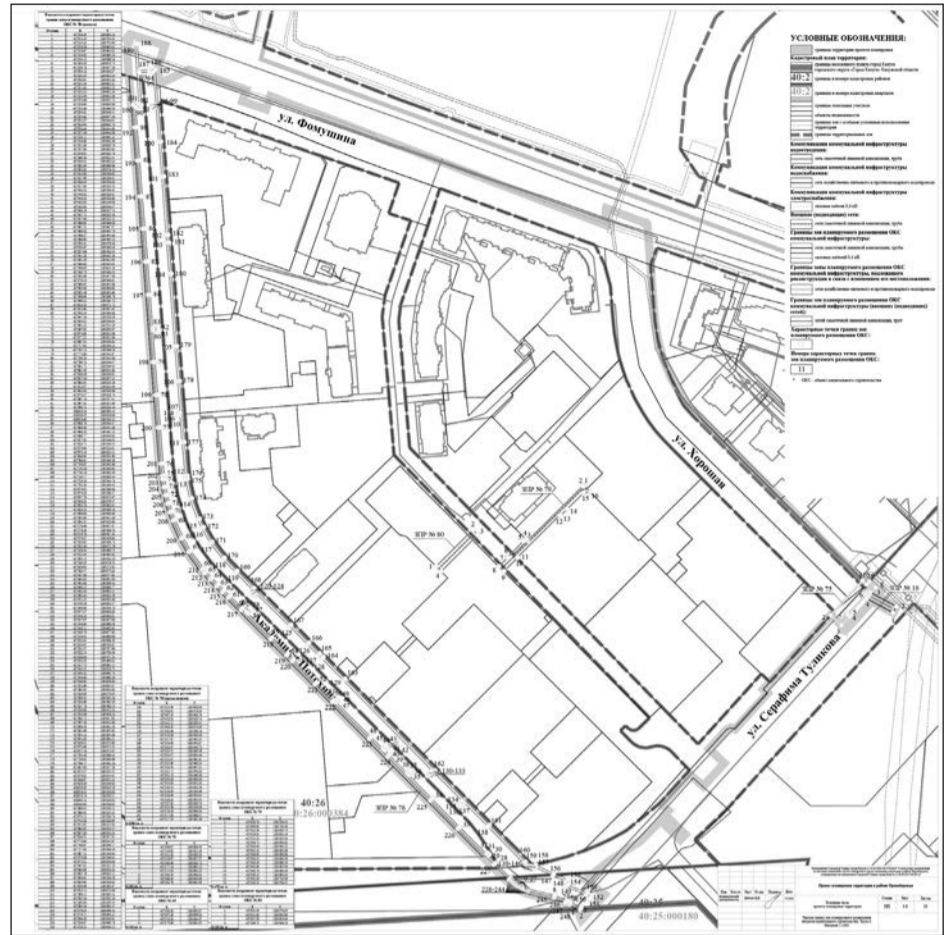
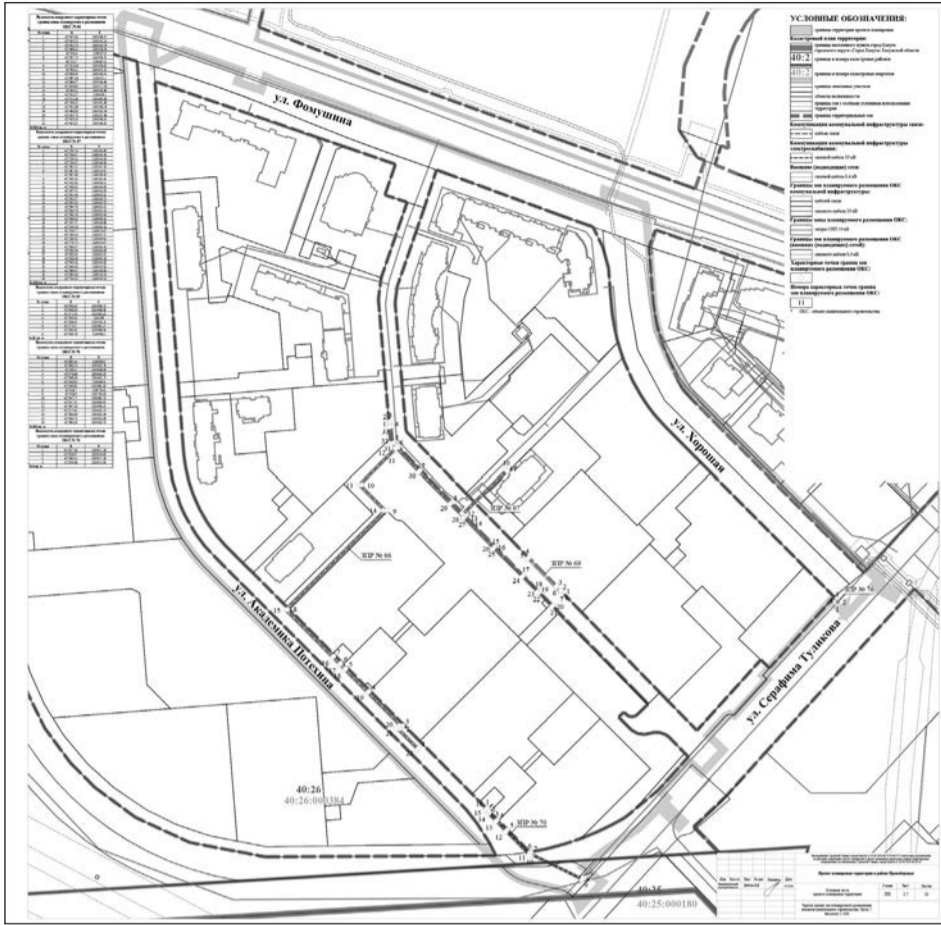
На десятую очередь планируемого развития территории, десятый этап строительства планируется строительство детского сада на 71 место (код 02.03.001.001), здания средней школы на 1101 место (код 02.03.002.003) и объектов транспортной и инженерной инфраструктур для их обслуживания.

На одиннадцатую очередь планируемого развития территории, одиннадцатый этап строительства планируется строительство объекта дополнительного образования (код 02.04.002.001 или 02.04.002.003, или 02.04.002.004) с пристроенными помещениями двух подземных этажей для размещения гаража на 140 машино-мест, гаража (код 20.1.2.2) на

500 машино-мест и объектов транспортной и инженерной инфраструктур для их обслуживания.







Приложение 2 к постановлению Городской Управы города Калуги от 05.11.2024г 368-п

Индивидуальный предприниматель Дыблин Даниил Дмитриевич ОГРИП 316784700160068, ИНН 783802518890
Проект межевания территории в районе Правобережья
Основная часть проекта межевания территории

Санкт-Петербург 2024 год

Перечень и сведения о площади образуемых земельных участков, возможные способы их образования, вид разрешенного использования образуемых земельных участков этап образования

Таблица 1

Условный номер/перечень образуемых земельных участков	Площадь образуемого земельного участка, кв.м	Возможные способы образования земельного участка	Вид разрешенного использования образуемых земельных участков в соответствии с градостроительными регламентами территориальной зоны Ж-3 и ППТ	Вид разрешенного использования образуемых земельных участков в соответствии с видом разрешенного использования исходного(ых) земельного(ых) участка(ов) и сведения об исходном(ых) земельном(ых) участке(ах)
:ЗУ1	3124	образование земельного участка при перераспределении земельных участков с кадастровыми номерами 40:26:000384:3337, 40:26:000384:7716 и 40:26:000384:3338 после снятия с кадастрового учета земельных участков с кадастровыми номерами 40:26:000384:3332, 40:26:000384:3333, 40:26:000384:3334, 40:26:000384:3335, 40:26:000384:3336 и расторжения договора аренды на земельный участок с кадастровым номером 40:26:000384:3338.	дошкольное, начальное и среднее общее образование (3.5.1)	Вид разрешенного использования образуемых земельных участков в соответствии с видом разрешенного использования исходного(ых) земельного(ых) участка(ов) и сведения об исходном(ых) земельном(ых) участке(ах) Вид разрешенного использования земельного участка с кадастровым номером 40:26:000384:3337: «для иных видов жилой застройки»; по документу: «для размещения дошкольного образовательного учреждения на 220 мест»; категория земель: «земли населенных пунктов»; уточненная площадь: 7 044 кв.м. Вид разрешенного использования земельного участка с кадастровым номером 40:26:000384:3338: «для иных видов жилой застройки»; по документу: «для размещения основного проезда с сетями: самотечной дождевой канализации, силовых кабелей 10 кВ, силовых кабелей 0,4 кВ»; категория земель: «земли населенных пунктов»; уточненная площадь: 1 640 кв.м. Ограничение прав и обременение объекта недвижимости: Аренда (в том числе, субаренда) от 28.01.2020 № 40:26:000384:3338-40/001/2020-2 № 40:26:000384:3338-40/001/2020-1 отсутствует.
:ЗУ2	25415	При перераспределении вышеуказанных земельных участков образуются земельные участки с условными номерами :ЗУ1, :ЗУ2, :ЗУ3, :ЗУ4, :ЗУ5, :ЗУ6, :ЗУ7, :ЗУ8, :ЗУ9 образование земельного участка при перераспределении земельных участков с кадастровыми номерами 40:26:000384:3337, 40:26:000384:7716 и 40:26:000384:3338 после снятия с кадастрового учета земельных участков с кадастровыми номерами 40:26:000384:3332, 40:26:000384:3333, 40:26:000384:3334, 40:26:000384:3335, 40:26:000384:3336 и расторжения договора аренды на земельный участок с кадастровым номером 40:26:000384:3338. При перераспределении вышеуказанных земельных участков образуются земельные участки с условными номерами :ЗУ1, :ЗУ2, :ЗУ3, :ЗУ4, :ЗУ5, :ЗУ6, :ЗУ7, :ЗУ8, :ЗУ9	дошкольное, начальное и среднее общее образование (3.5.1)	Вид разрешенного использования земельного участка с кадастровым номером 40:26:000384:7716: «-»; по документу: «многоэтажная жилая застройка (высотная застройка)»; категория земель: «земли населенных пунктов»; уточненная площадь: 21 732 кв.м Вид разрешенного использования земельного участка с кадастровым номером 40:26:000384:3337: «для иных видов жилой застройки»; по документу: «для размещения дошкольного образовательного учреждения на 220 мест»; категория земель: «земли населенных пунктов»; уточненная площадь: 7 044 кв.м. Вид разрешенного использования земельного участка с кадастровым номером 40:26:000384:3338: «для иных видов жилой застройки»; по документу: «для размещения основного проезда с сетями: самотечной дождевой канализации, силовых кабелей 10 кВ, силовых кабелей 0,4 кВ»; категория земель: «земли населенных пунктов»; уточненная площадь: 1 640 кв.м. Ограничение прав и обременение объекта недвижимости: Аренда (в том числе, субаренда) от 28.01.2020 № 40:26:000384:3338-40/001/2020-2 № 40:26:000384:3338-40/001/2020-1 отсутствует. Вид разрешенного использования земельного участка с кадастровым номером 40:26:000384:7716: «-»; по документу: «многоэтажная жилая застройка (высотная застройка)»; категория земель: «земли населенных пунктов»; уточненная площадь: 21 732 кв.м
:ЗУ3	958	образование земельного участка при перераспределении земельных участков с кадастровыми номерами 40:26:000384:3337, 40:26:000384:7716	площадки для занятий спортом (5.1.3)	Вид разрешенного использования земельного участка с кадастровым номером 40:26:000384:3337: «для иных видов жилой застройки»; по документу: «для размещения дошкольного образовательного учреждения на 220 мест»; Вид разрешенного использования земельного участка с кадастровым номером 40:26:000384:3337: «для иных видов
		и 40:26:000384:3338 после снятия с кадастрового учета земельных участков с кадастровыми номерами 40:26:000384:3332, 40:26:000384:3333, 40:26:000384:3334, 40:26:000384:3335, 40:26:000384:3336 и расторжения договора аренды на земельный участок с кадастровым номером 40:26:000384:3338. При перераспределении вышеуказанных земельных участков образуются земельные участки с условными номерами :ЗУ1, :ЗУ2, :ЗУ3, :ЗУ4, :ЗУ5, :ЗУ6, :ЗУ7, :ЗУ8, :ЗУ9		жилой застройки»; по документу: «для размещения дошкольного образовательного учреждения на 220 мест»; категория земель: «земли населенных пунктов»; уточненная площадь: 7 044 кв.м. Вид разрешенного использования земельного участка с кадастровым номером 40:26:000384:3338: «для иных видов жилой застройки»; по документу: «для размещения основного проезда с сетями: самотечной дождевой канализации, силовых кабелей 10 кВ, силовых кабелей 0,4 кВ»; категория земель: «земли населенных пунктов»; уточненная площадь: 1 640 кв.м. Ограничение прав и обременение объекта недвижимости: Аренда (в том числе, субаренда) от 28.01.2020 № 40:26:000384:3338-40/001/2020-2 № 40:26:000384:3338-40/001/2020-1 отсутствует. Вид разрешенного использования земельного участка с кадастровым номером 40:26:000384:7716: «-»; по документу: «многоэтажная жилая застройка (высотная застройка)»; категория земель: «земли населенных пунктов»; уточненная площадь: 21 732 кв.м
:ЗУ4	114	образование земельного участка при перераспределении земельных участков с кадастровыми номерами 40:26:000384:3337, 40:26:000384:7716 и 40:26:000384:3338 после снятия с кадастрового учета земельных участков с кадастровыми номерами 40:26:000384:3332, 40:26:000384:3333, 40:26:000384:3334, 40:26:000384:3335, 40:26:000384:3336 и расторжения	коммунальное обслуживание (3.1)	Вид разрешенного использования земельного участка с кадастровым номером 40:26:000384:3337: «для иных видов жилой застройки»; по документу: «для размещения дошкольного образовательного учреждения на 220 мест»; категория земель: «земли населенных пунктов»; уточненная площадь: 7 044 кв.м. Вид разрешенного использования земельного участка с кадастровым номером 40:26:000384:3338: «для иных видов жилой застройки»; по документу: «для размещения основного проезда с сетями: самотечной дождевой канализации, силовых кабелей 10 кВ, силовых кабелей 0,4 кВ»; категория земель: «земли населенных пунктов»; уточненная площадь: 1 640 кв.м. Ограничение прав и обременение объекта недвижимости:

Table with 4 columns: кадастровый номер участка, площадь, описание образования участка, вид разрешенного использования. Includes entries for :ЗУ9 and :ЗУ10.

2 этап образования Таблица 5

Table with 4 columns: условный номер/перечень образующих земельных участков, площадь образуемого земельного участка, возможные способы образования земельного участка, вид разрешенного использования образуемых земельных участков. Includes entries for :ЗУ12 and :ЗУ13.

3 этап образования

Таблица 6

Table with 5 columns: условный номер/перечень образующих земельных участков, площадь образуемого земельного участка, возможные способы образования земельного участка, вид разрешенного использования образуемых земельных участков с регламентами, вид разрешенного использования образуемых земельных участков в соответствии с проектом планировки территории. Includes entry for :ЗУ16.

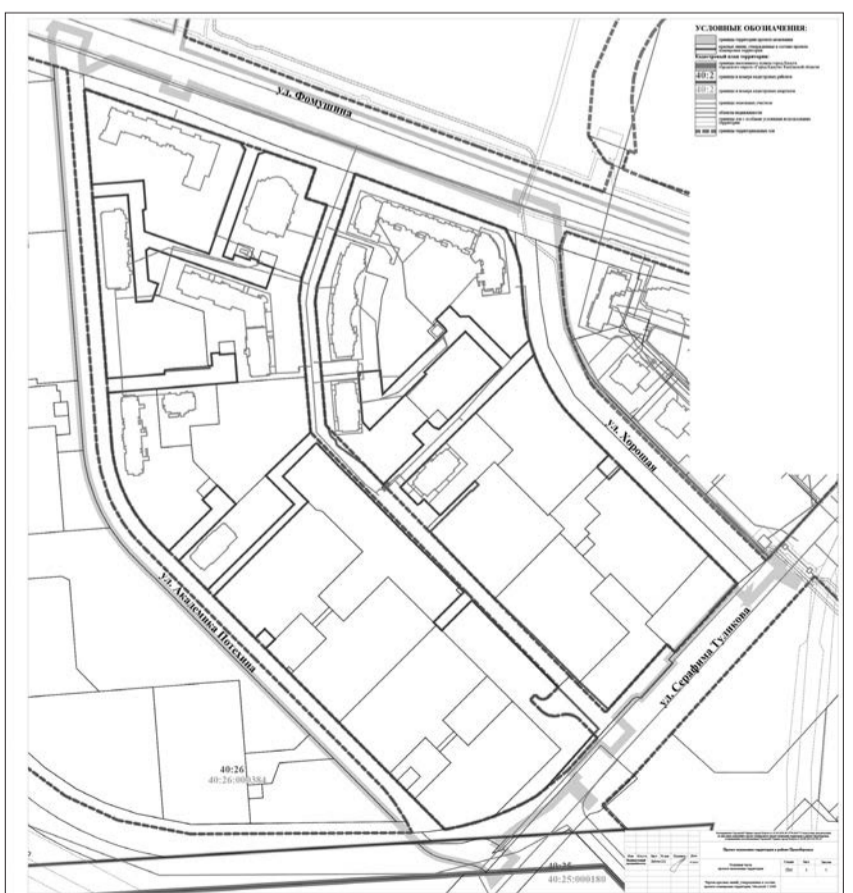
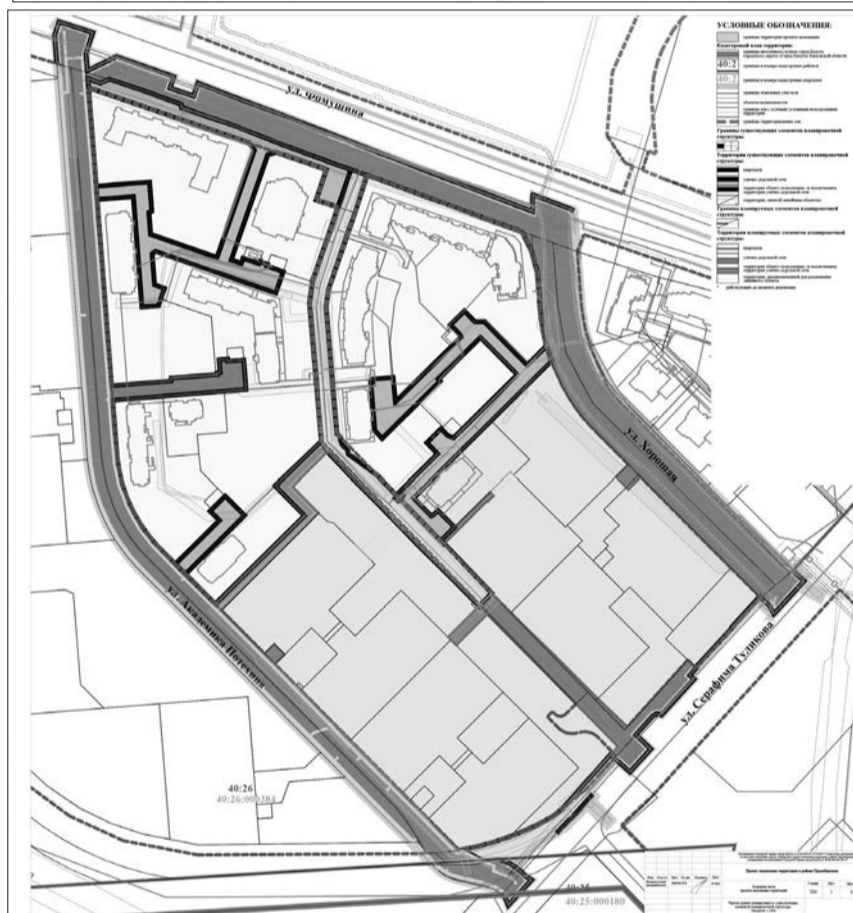
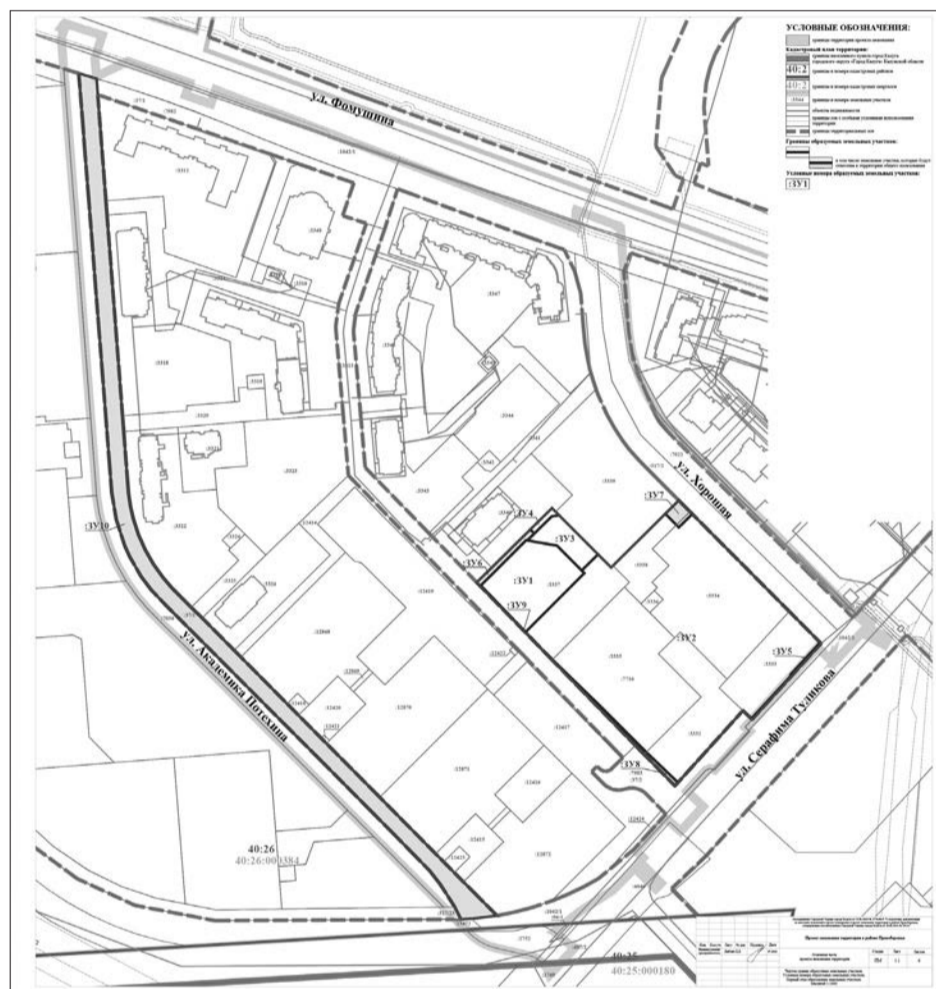
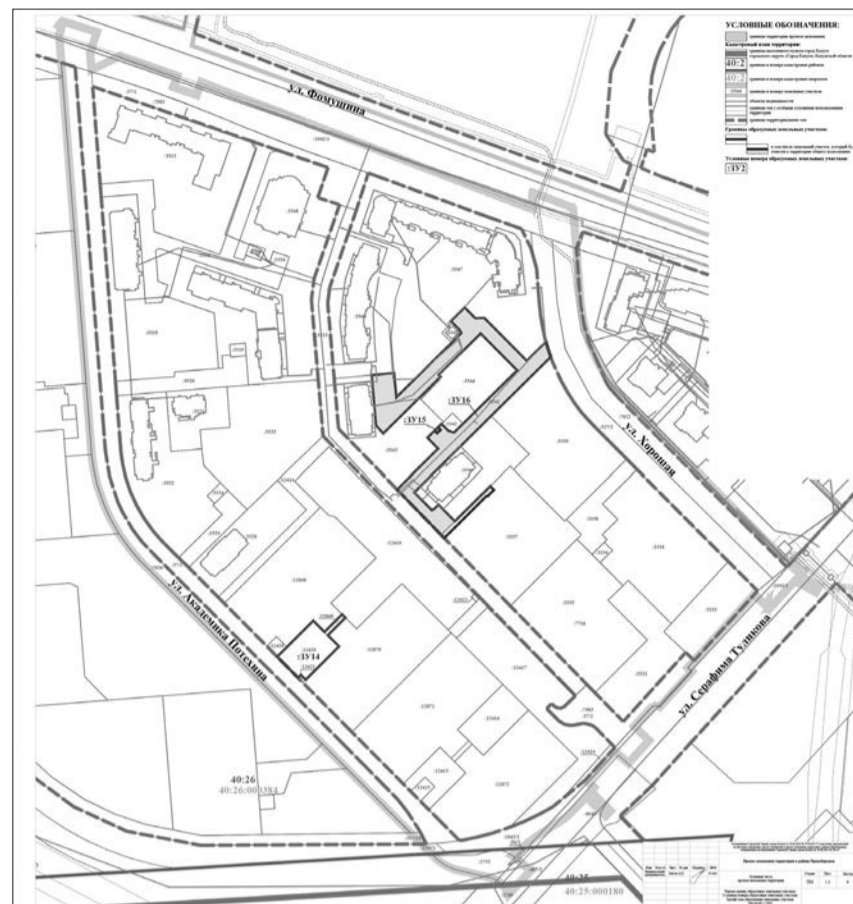
Перечень координат поворотных точек границ территории, в отношении которой утверждён проект межевания Таблица 7

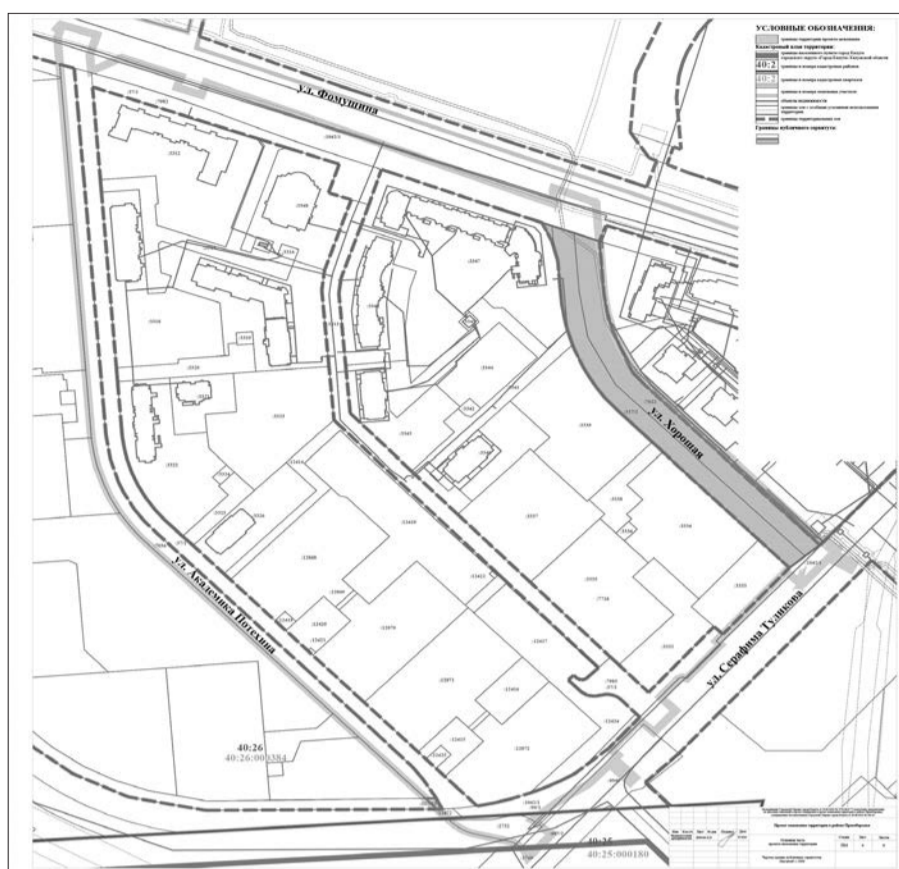
Table with 3 columns: № точки, Y, X. Lists coordinates for points 1 through 50.

Table with 3 columns: Y, X, Z. Lists coordinates for points 51 through 123.

124	427928,34	1295617,35
125	427914,31	1295653,84
126	427900,4	1295690,14
127	427888,11	1295722,26
128	427901,42	1295722,69
129	427902,11	1295722,9
130	427889,86	1295755,28
131	427889,8	1295755,37
132	427889,8	1295755,4
133	427889,79	1295755,4
134	427888,58	1295757,37
135	427854,5	1295760,12
136	427807,5	1295763,75
137	427790,94	1295766,38
138	427774,81	1295770,88
139	427759,38	1295777,37
140	427750,69	1295782,39
141	427744,88	1295785,75
142	427741,71	1295788
143	427738,03	1295790,62
144	427729,94	1295797,88
145	427707,56	1295820,12
146	427705,86	1295821,82
147	427657,59	1295869,96
148	427653,58	1295873,96
149	427640,83	1295886,68
150	427624,47	1295903
151	427621,34	1295906,12
152	427602,01	1295925,42
153	427585,78	1295941,62
154	427588,24	1295943,86
155	427583,2	1295949,32
156	427582,66	1295948,82
157	427580,54	1295954
158	427578,69	1295953,25

S=251591 кв.м





ОБЪЯВЛЕНИЕ

Городская Дума города Калуги информирует, что **05.12.2024 в 10 час. 00 мин.** в здании Городской Управы города Калуги, расположенном по адресу: г. Калуга, ул. Ленина, д. 93, в зале «Циолковский» состоятся публичные слушания по проекту решения Городской Думы города Калуги «О внесении изменений и дополнений в Устав муниципального образования «Город Калуга».

Письменные заявления от жителей города Калуги, желающих принять участие в публичных слушаниях по проекту решения Городской Думы города Калуги «О внесении изменений и дополнений в Устав муниципального образования «Город Калуга», принимаются до **01.12.2024** по адресу: г. Калуга, ул. Ленина, д. 93, каб. 57, с 08.00 до 13.00 и с 14.00 до 16.00 (кроме субботы и воскресенья).

Письменные предложения жителей города Калуги по проекту решения Городской Думы города Калуги «О внесении изменений и дополнений в Устав муниципального образования «Город Калуга» принимаются до **18.11.2024** по адресу: г. Калуга, ул. Ленина, д. 93, каб. 57, с 08.00 до 13.00 и с 14.00 до 16.00 (кроме субботы и воскресенья) или по электронному адресу Городской Думы города Калуги: mail@duma.kaluga.ru.



Российская Федерация
Городская Дума города Калуги
РЕШЕНИЕ

Проект

от _____

№ _____

О внесении изменений и дополнений в Устав муниципального образования «Город Калуга»

В соответствии с Федеральным законом от 06.10.2003 № 131-ФЗ «Об общих принципах организации местного самоуправления в Российской Федерации», статьей 24 Устава муниципального образования «Город Калуга» Городская Дума города Калуги РЕШИЛА:

1. Внести в Устав муниципального образования «Город Калуга» (в ред. решений Городской Думы городского округа «Город Калуга» от 08.07.2009 № 104, от 26.01.2011 № 12, решений Городской Думы города Калуги от 23.03.2011 № 40, от 13.07.2011 № 143, от 14.12.2011 № 234, от 21.03.2012 № 33, от 24.10.2012 № 144, от 20.03.2013 № 23, от 18.09.2013 № 103, от 20.11.2013 № 138, от 28.05.2014 № 84, от 17.12.2014 № 161, от 24.12.2014 № 165, от 22.04.2015 № 66, от 14.08.2015 № 150, от 24.12.2015 № 235, от 19.10.2016 № 115, от 31.05.2017 № 76, от 24.01.2018 № 9, от 30.05.2018 № 111, от 26.12.2018 № 294, от 13.12.2019 № 268, от 22.07.2020 № 189, от 25.11.2020 № 317, от 27.10.2021 № 232, от 27.09.2023 № 237, от 29.05.2024 № 97) (далее - Устав) следующие изменения и дополнения:

1.1. Пункт 12 части 1 статьи 7 Устава изложить в следующей редакции:
«12) организация мероприятий по охране окружающей среды в границах Калуги, в том числе организация и проведение в соответствии с законодательством в области охраны окружающей среды общественных обсуждений планируемой хозяйственной и иной деятельности на территории Калуги.»

1.2. В пункте 31 части 1 статьи 7 Устава исключить слова «создание, развитие и обеспечение охраны лечебно-оздоровительных местностей и курортов местного значения на территории Калуги, а также».

1.3. Дополнить часть 1 статьи 7 Устава пунктом 44 следующего содержания:
«44) осуществление учета личных подсобных хозяйств, которые ведут граждане в соответствии с Федеральным законом от 7 июля 2003 года № 112-ФЗ «О личном подсобном хозяйстве», в похозяйственных книгах.»

1.4. Статью 18 Устава признать утратившей силу.

1.5. Дополнить часть 1 статьи 24 Устава новым пунктом 22 следующего содержания:

«22) установление правил пользования платными городскими парковками и размещения на них транспортных средств на территории Калуги;».

1.6. Дополнить часть 1 статьи 24 Устава новым пунктом 30 следующего содержания:

«30) определение типов и видов рекламных конструкций, допустимых к установке на территории Калуги;».

1.7. Изложить пункт 35 части 1 статьи 24 Устава в следующей редакции:

«35) определение порядка размещения нестационарных торговых объектов на территории Калуги, по представлению Управы утверждение схемы размещения нестационарных торговых объектов, определение порядка размещения нестационарных объектов по оказанию услуг населению на территории Калуги;».

1.8. Статью 55 Устава изложить в следующей редакции:

«Статья 55. Ответственность органов и должностных лиц местного самоуправления Калуги перед государством

1. Ответственность органов и должностных лиц местного самоуправления Калуги перед государством наступает на основании решения соответствующего суда в случае нарушения ими Конституции Российской Федерации, федеральных конституционных законов, федеральных законов, Устава и законов Калужской области, настоящего Устава, а также в случае ненадлежащего осуществления указанными органами и должностными лицами переданных им отдельных государственных полномочий в порядке, установленном федеральным законом.

2. Губернатор Калужской области вправе вынести предупреждение, объявить выговор Главе городского самоуправления, Городскому Голове за ненадлежащее исполнение или неисполнение обязанностей по обеспечению осуществления органами местного самоуправления отдельных государственных полномочий, переданных органам местного самоуправления федеральными законами и (или) законами субъекта Российской Федерации.

3. Губернатор Калужской области вправе отрешить от должности Главу городского самоуправления, Городского Голову в случае, если в течение месяца со дня вынесения Губернатором Калужской области предупреждения, объявления выговора Главе городского самоуправления, Городскому Голове в соответствии с частью 2 настоящей статьи Главой городского самоуправления, Городским Головой не были приняты в пределах своих полномочий меры по устранению причин, послуживших основанием для вынесения предупреждения, объявления выговора.»

2. Настоящее решение подлежит официальному опубликованию после его государственной регистрации и вступает в силу после его официального опубликования.

2.1. Положения подпунктов 1.5, 1.6, 1.7 пункта 1 настоящего решения применяются к правоотношениям, возникшим после истечения срока полномочий Городской Думы города Калуги созыва 2020-2025 годов.

3. Контроль за исполнением настоящего решения возложить на комитет Городской Думы города Калуги по правовому обеспечению местного самоуправления (Макаров А.Н.).

Глава городского самоуправления города Калуги **Ю.Е.МОИСЕЕВ**

Порядок учета предложений по проекту Устава муниципального образования «Город Калуга», проекту решения Городской Думы города Калуги о внесении изменений и дополнений в Устав муниципального образования «Город Калуга», а также порядок участия граждан в его обсуждении

Граждане участвуют в обсуждении проекта решения по Уставу или о внесении изменений и дополнений в Устав посредством:

- предоставления предложений по проекту решения о внесении изменений и дополнений в Устав;
- участия в заседаниях Думы и (или) рабочих органов Думы, на которых рассматривается вопрос о проекте решения о внесении изменений и дополнений в Устав;
- участия в публичных слушаниях по проекту решения о внесении изменений и дополнений в Устав.

Предложения по проекту решения о внесении изменений и дополнений в Устав в течение 10 календарных дней со дня опубликования проекта решения направляются в Думу почтой, на электронный адрес Думы либо вносятся непосредственно в Думу по адресу: 248000, г. Калуга, ул. Ленина, д. 93.

Комитет Думы по правовому обеспечению местного самоуправления рассматривает предложения по проекту решения о внесении изменений и дополнений в Устав и принимает решение с рекомендациями о принятии или отклонении поступивших предложений, которое выносится на рассмотрение Думы.

Указанный порядок установлен решением Городской Думы города Калуги от 28.10.2015г. № 190. Ознакомиться с текстом решения можно на официальном сайте Городской Думы города Калуги.



Российская Федерация
Городская Дума города Калуги
РАСПОРЯЖЕНИЕ
Главы городского самоуправления
города Калуги

от **05.11.2024**

№ **210-од**

О назначении публичных слушаний по проекту решения Городской Думы города Калуги «О внесении изменений и дополнений в Устав муниципального образования «Город Калуга»

В соответствии со статьями 28, 44 Федерального закона от 06.10.2003 № 131-ФЗ «Об общих принципах организации местного самоуправления в Российской Федерации», Положением о публичных слушаниях в муниципальном образовании «Город Калуга» по проекту Устава муниципального образования «Город Калуга», проекту решения Городской Думы города Калуги о внесении изменений и дополнений в Устав муниципального образования «Город Калуга», утвержденным решением Городской Думы города Калуги от 13.07.2011 № 147, статьями 17, 32 Устава муниципального образования «Город Калуга»

1. Назначить публичные слушания по проекту решения Городской Думы города Калуги «О внесении изменений и дополнений в Устав муниципального образования «Город Калуга» 05.12.2024 в 10.00 часов по адресу: г. Калуга, ул. Ленина, д. 93, зал «Циолковский».

2. Настоящее распоряжение вступает в силу с момента его подписания и подлежит официальному опубликованию.

3. Контроль за исполнением настоящего распоряжения оставляю за собой.

Глава городского самоуправления города Калуги **Ю.Е.МОИСЕЕВ**

Утверждаю
Заместитель Городского Головы - начальник управления архитектуры, градостроительства и земельных отношений города Калуги
Ю.В.Ковтун

ЗАКЛЮЧЕНИЕ О РЕЗУЛЬТАТАХ ОБЩЕСТВЕННЫХ ОБСУЖДЕНИЙ

Дата оформления заключения: 07.11.2024.
Наименование проекта: Проект межевания территории в районе улицы Кирпичный завод МПС.
Количество участников общественных обсуждений: отсутствуют.
Реквизиты протокола общественных обсуждений: № 213 от 05.11.2024.
Предложения и замечания граждан, являющихся участниками общественных обсуждений и постоянно проживающих на территории, в пределах которой проводятся общественные обсуждения: отсутствуют.
Предложения и замечания иных участников общественных обсуждений: отсутствуют.
Аргументированные рекомендации организатора общественных обсуждений о целесообразности или нецелесообразности учета внесенных участниками общественных обсуждений предложений и замечаний: замечания отсутствуют.
Выводы по результатам общественных обсуждений:
- общественные обсуждения по проекту межевания территории в районе улицы Кирпичный завод МПС проведены в соответствии с требованиями Градостроительного кодекса Российской Федерации и Положения о порядке организации и проведения общественных обсуждений на территории муниципального образования «Город Калуга» в области градостроительной деятельности, утвержденного постановлением Городской Думы городского округа «Город Калуга» от 28.04.2006 № 57;
- считать общественные обсуждения по проекту межевания территории в районе улицы Кирпичный завод МПС состоявшимися;
- направить проект межевания территории в районе улицы Кирпичный завод МПС на утверждение.



РОССИЙСКАЯ ФЕДЕРАЦИЯ
КАЛУЖСКАЯ ОБЛАСТЬ
ГОРОДСКАЯ УПРАВА ГОРОДА КАЛУГИ
ПОСТАНОВЛЕНИЕ

от 31.10.2024 № 2490-ПИ
О внесении изменений в постановление Городской Управы города Калуги от 16.07.2012 № 8235-пи «Об утверждении перечня муниципальных учреждений и муниципальных предприятий, подведомственных органам Городской Управы города Калуги»

В соответствии с Федеральным законом от 06.10.2003 № 131-ФЗ «Об общих принципах организации местного самоуправления в Российской Федерации», статьями 38, 44 Устава муниципального образования «Город Калуга» ПОСТАНОВЛЯЮ:

- Внести в постановление Городской Управы города Калуги от 16.07.2012 № 8235-пи «Об утверждении перечня муниципальных учреждений и муниципальных предприятий, подведомственных органам Городской Управы города Калуги» (далее - Постановление) следующие изменения:
 - Изложить приложение 7 к Постановлению в новой редакции согласно приложению 1 к настоящему постановлению.
 - Изложить приложение 8 к Постановлению в новой редакции согласно приложению 2 к настоящему постановлению.
- Настоящее постановление вступает в силу с момента его подписания и подлежит официальному опубликованию.
- Контроль за исполнением настоящего постановления оставляю за собой.

Городской Голова города Калуги Д.А. ДЕНИСОВ

Приложение 1 к постановлению Городской Управы города Калуги от 31.10.2024 № 2490-ПИ ПЕРЕЧЕНЬ МУНИЦИПАЛЬНЫХ УНИТАРНЫХ ПРЕДПРИЯТИЙ И МУНИЦИПАЛЬНЫХ УЧРЕЖДЕНИЙ, ПОДВЕДОМСТВЕННЫХ УПРАВЛЕНИЮ ГОРОДСКОГО ХОЗЯЙСТВА ГОРОДА КАЛУГИ

Управлению городского хозяйства города Калуги подведомственны следующие муниципальные унитарные предприятия и муниципальные учреждения, являющиеся юридическими лицами:

- муниципальное унитарное предприятие горэлектротранспорта «Управление Калужского троллейбуса» г. Калуги;
- муниципальное унитарное предприятие «Калугаспецавтодор» г. Калуги;
- муниципальное унитарное предприятие «Полигон ТКО» г. Калуги;
- муниципальное бюджетное учреждение «Калугаблагоустройство» (за исключением деятельности по проведению культурно-массовых мероприятий);
- муниципальное бюджетное учреждение «Специализированное монтажно-эксплуатационное управление»;
- муниципальное бюджетное учреждение «Калужские городские коммунальные электрические сети» г. Калуги;
- муниципальное казенное учреждение «Служба единого заказа городского хозяйства».

Приложение 2 к постановлению Городской Управы города Калуги от 31.10.2021 № 2490-ПИ ПЕРЕЧЕНЬ МУНИЦИПАЛЬНЫХ УНИТАРНЫХ ПРЕДПРИЯТИЙ И МУНИЦИПАЛЬНЫХ УЧРЕЖДЕНИЙ, ПОДВЕДОМСТВЕННЫХ УПРАВЛЕНИЮ ЖИЛИЩНО-КОММУНАЛЬНОГО ХОЗЯЙСТВА ГОРОДА КАЛУГИ

Управлению жилищно-коммунального хозяйства города Калуги подведомственны следующие муниципальные унитарные предприятия и муниципальные учреждения, являющиеся юридическими лицами:

- муниципальное унитарное предприятие «Управляющая компания многоквартирными жилыми домами Московского округа» г. Калуги;
- муниципальное унитарное предприятие «Калугатеплосеть» г. Калуги;
- муниципальное бюджетное учреждение «Служба жилищного обеспечения».



РОССИЙСКАЯ ФЕДЕРАЦИЯ
КАЛУЖСКАЯ ОБЛАСТЬ
ГОРОДСКАЯ УПРАВА ГОРОДА КАЛУГИ
ПОСТАНОВЛЕНИЕ

от 02.11.2024 № 2497-ПИ
О внесении изменений в постановление Городской Управы города Калуги от 04.12.2012 № 14379-пи «Об утверждении Реестра муниципальных услуг, предоставляемых на территории муниципального образования «Город Калуга» Городской Управой города Калуги, органами Городской Управы города Калуги, муниципальными учреждениями муниципального образования «Город Калуга»

В соответствии с Федеральным законом от 27.07.2010 № 210-ФЗ «Об организации предоставления государственных и муниципальных услуг», статьями 36, 43 Устава муниципального образования «Город Калуга» ПОСТАНОВЛЯЮ:

- Внести изменения в приложение к постановлению Городской Управы города Калуги от 04.12.2012 № 14379-пи «Об утверждении Реестра муниципальных услуг, предоставляемых на территории муниципального образования «Город Калуга» Городской Управой города Калуги, органами Городской Управы города Калуги, муниципальными учреждениями муниципального образования «Город Калуга», изложив его в новой редакции (приложение).
- Настоящее постановление вступает в силу с момента его принятия и подлежит официальному опубликованию.
- Контроль за исполнением настоящего постановления возложить на управление делами Городского Головы города Калуги.

Городской Голова города Калуги Д.А. ДЕНИСОВ

Приложение к постановлению Городской Управы города Калуги от 02.11.2024 № 2497-ПИ

Реестр муниципальных услуг, предоставляемых на территории муниципального образования «Город Калуга» Городской Управой города Калуги, органами Городской Управы города Калуги, муниципальными учреждениями муниципального образования «Город Калуга»

№ п/п	Наименование муниципальной услуги (услуги, предоставляемой муниципальным учреждением или другой организацией, в которых размещается муниципальное задание (заказ), и включенной в перечень, установленный Правительством Российской Федерации в соответствии с частью 3 статьи 1 Федерального закона от 27.07.2010 № 210-ФЗ «Об организации предоставления государственных и муниципальных услуг»)	Наименование органа Городской Управы города Калуги, муниципального учреждения, организации, непосредственно предоставляющих муниципальную услугу (услуги)	Услуги, которые являются необходимыми и обязательными для предоставления муниципальных услуг и предоставляются организациями, участвующими в предоставлении муниципальных услуг	Нормативные правовые акты, в соответствии с которыми предоставляются услуги
1	2	3	4	5
I. Услуги в сфере образования				
1	Регистрация детей, подлежащих обучению по образовательным программам дошкольного образования, в электронном реестре будущих воспитанников образовательных организаций	Управление образования города Калуги	-	Федеральный закон от 06.10.2003 № 131-ФЗ «Об общих принципах организации местного самоуправления в Российской Федерации» (далее - Федеральный закон от 06.10.2003 № 131-ФЗ); Федеральный закон от 29.12.2012 № 273-ФЗ «Об образовании в Российской Федерации»; постановление Городской Управы города Калуги от 10.07.2014 № 230-п «Об утверждении Порядка учета детей, подлежащих обучению по образовательным программам дошкольного образования, и формирования контингента воспитанников муниципальных образовательных организаций, реализующих образовательные программы дошкольного образования»; приказ Министерства просвещения Российской Федерации от 15.05.2020 № 236 «Об утверждении Порядка приема на обучение по образовательным программам дошкольного образования»
2	Предоставление информации о реализации в образовательных муниципальных учреждениях программ дошкольного, начального общего, основного общего, среднего общего образования, а также дополнительных общеобразовательных программ	Муниципальные образовательные учреждения, реализующие общеобразовательную программу дошкольного образования, муниципальные общеобразовательные учреждения муниципального образования «Город Калуга»	-	Федеральный закон от 06.10.2003 № 131-ФЗ; Федеральный закон от 29.12.2012 № 273-ФЗ «Об образовании в Российской Федерации»
3	Предоставление информации о зачислении в муниципальное образовательное учреждение	Муниципальные образовательные учреждения муниципального образования «Город Калуга»	-	Федеральный закон от 06.10.2003 № 131-ФЗ; Федеральный закон от 29.12.2012 № 273-ФЗ «Об образовании в Российской Федерации»
4	Предоставление информации о текущей успеваемости учащегося в муниципальном образовательном учреждении, ведение дневника и журнала успеваемости	Муниципальные общеобразовательные учреждения муниципального образования «Город Калуга»	-	Федеральный закон от 06.10.2003 № 131-ФЗ; Федеральный закон от 29.12.2012 № 273-ФЗ «Об образовании в Российской Федерации»
5	Предоставление информации об образовательных программах и учебных планах, рабочих программах учебных курсов, предметах, дисциплинах (модулях), годовых календарных учебных графиках	Муниципальные образовательные учреждения муниципального образования «Город Калуга»	-	Федеральный закон от 06.10.2003 № 131-ФЗ; Федеральный закон от 29.12.2012 № 273-ФЗ «Об образовании в Российской Федерации»
6	Предоставление информации о порядке проведения государственной (итоговой) аттестации обучающихся, освоивших основные и дополнительные общеобразовательные (за исключением дошкольных) программы	Муниципальные общеобразовательные учреждения муниципального образования «Город Калуга»	-	Федеральный закон от 06.10.2003 № 131-ФЗ; Федеральный закон от 29.12.2012 № 273-ФЗ «Об образовании в Российской Федерации»

7	Предоставление информации из федеральной базы данных о результатах единого государственного экзамена	Муниципальные общеобразовательные учреждения муниципального образования «Город Калуга»	-	Федеральный закон от 06.10.2003 № 131-ФЗ; Федеральный закон от 29.12.2012 № 273-ФЗ «Об образовании в Российской Федерации»
8	Зачисление детей в общеобразовательные учреждения	Муниципальные общеобразовательные учреждения муниципального образования «Город Калуга»	-	Федеральный закон от 29.12.2012 № 273-ФЗ «Об образовании в Российской Федерации»; приказ Министерства просвещения Российской Федерации от 02.09.2020 № 458 «Об утверждении Порядка приема на обучение по образовательным программам начального общего, основного общего и среднего общего образования»
9	Назначение компенсации родительской платы за присмотр и уход за детьми в муниципальных образовательных учреждениях, реализующих программу дошкольного образования, находящихся на территории муниципального образования «Город Калуга»	Муниципальные образовательные учреждения, реализующие образовательную программу дошкольного образования, управление образования города Калуги	-	Постановление Правительства Калужской области от 18.07.2014 № 417 «Об утверждении Положения о порядке обращения родителей (законных представителей) детей, посещающих образовательные организации, находящиеся на территории Калужской области и реализующие образовательную программу дошкольного образования, за получением компенсации родительской платы за присмотр и уход за детьми, а также о порядке ее выплаты»; постановление Городской Управы города Калуги от 01.04.2015 № 106-п «Об утверждении Порядка приема и рассмотрения документов для назначения компенсации родительской платы за присмотр и уход за детьми, посещающими образовательные организации, расположенные на территории муниципального образования «Город Калуга», реализующие образовательные программы дошкольного образования»
II. Услуги в сфере социальной защиты населения				
10	Признание граждан малоимущими в целях предоставления им жилых помещений муниципального жилищного фонда по договорам социального найма	Управление жилищно-коммунального хозяйства города Калуги	Подготовка и выдача отчета об оценке движимого имущества, находящегося в собственности гражданина и (или) членов его семьи и подлежащего налогообложению в соответствии с законодательством	Федеральный закон от 06.10.2003 № 131-ФЗ; Жилищный кодекс Российской Федерации; Закон Калужской области от 08.02.2006 № 170-ОЗ «О реализации прав граждан на предоставление жилых помещений муниципального жилищного фонда по договорам социального найма»; постановление Правительства Калужской области от 13.04.2006 № 89 «О Порядке определения минимальной стоимости имущества, приходящегося на каждого члена семьи, необходимой для признания граждан малоимущими в целях предоставления им жилых помещений муниципального жилищного фонда по договорам социального найма»
11	Постановка граждан на учет в качестве нуждающихся в жилых помещениях, предоставляемых из муниципального жилищного фонда	Управление жилищно-коммунального хозяйства города Калуги	-	Федеральный закон от 06.10.2003 № 131-ФЗ; Закон Калужской области от 08.02.2006 № 170-ОЗ «О реализации прав граждан на предоставление жилых помещений муниципального жилищного фонда по договорам социального найма»
12	Организация отдыха детей муниципального образования «Город Калуга» в каникулярное время	Управление образования города Калуги	-	Федеральный закон от 06.10.2003 № 131-ФЗ; Федеральный закон от 24.07.1998 № 124-ФЗ «Об основных гарантиях прав ребенка в Российской Федерации»; постановление Городской Управы города Калуги от 01.07.2015 № 193-п «Об организации отдыха детей муниципального образования «Город Калуга» в каникулярное время»
13	Предоставление мер социальной поддержки по оплате за содержание жилого помещения многоквартирного дома для отдельных категорий граждан	Управление социальной защиты города Калуги	-	Федеральный закон от 06.10.2003 № 131-ФЗ; решение Городской Думы города Калуги от 26.06.2024 № 117 «Об установлении размера платы за содержание жилого помещения в многоквартирных домах муниципального образования «Город Калуга» и установлении дополнительных мер социальной поддержки для отдельных категорий граждан по оплате содержания жилого помещения»; постановление Городского Головы городского округа «Город Калуга» от 03.09.2008 № 154-п «Об утверждении Положения о порядке предоставления мер социальной поддержки по оплате за содержание жилого помещения многоквартирного дома для отдельных категорий граждан и Порядка определения планового объема средств на предоставление мер социальной поддержки по оплате за содержание жилого помещения многоквартирного дома для отдельных категорий граждан»
14	Предоставление ежегодного материального вознаграждения, выплачиваемого ко Дню города гражданам, которым присвоены звания «Почетный гражданин города Калуги», «Почетный гражданин Калужской области»	Управление социальной защиты города Калуги	-	Постановление Городского Головы городского округа «Город Калуга» от 30.11.2006 № 269-п «О реализации прав граждан, которым присвоено звание «Почетный гражданин города Калуги»
15	Предоставление ежемесячной материальной помощи гражданам, которым присвоены звания «Почетный гражданин города Калуги», «Почетный гражданин Калужской области»	Управление социальной защиты города Калуги	-	Постановление Городского Головы городского округа «Город Калуга» от 30.11.2006 № 269-п «О реализации прав граждан, которым присвоено звание «Почетный гражданин города Калуги»
16	Оплата расходов на погребение при погребении граждан, которым присвоены звания «Почетный гражданин города Калуги», «Почетный гражданин Калужской области», на территории муниципального образования «Город Калуга»	Управление социальной защиты города Калуги	-	Постановление Городского Головы городского округа «Город Калуга» от 30.11.2006 № 269-п «О реализации прав граждан, которым присвоено звание «Почетный гражданин города Калуги»
17	Предоставление компенсации расходов по оплате услуг местной телефонной связи, по оплате жилого помещения и коммунальных услуг гражданам, которым присвоены звания «Почетный гражданин города Калуги», «Почетный гражданин Калужской области»	Управление социальной защиты города Калуги	-	Постановление Городского Головы городского округа «Город Калуга» от 30.11.2006 № 269-п «О реализации прав граждан, которым присвоено звание «Почетный гражданин города Калуги»
18	Оказание адресной социальной помощи гражданам, проживающим в муниципальном образовании «Город Калуга»	Управление социальной защиты города Калуги	-	Постановление Городской Управы города Калуги от 14.01.2011 № 3-п «Об утверждении Положения о порядке предоставления адресной социальной помощи гражданам, проживающим в городе Калуге»
19	Осуществление ежегодной социальной выплаты лицам, достигшим возраста 100 и более лет	Управление социальной защиты города Калуги	-	Постановление Городской Управы города Калуги от 22.01.2019 № 18-п «Об утверждении Положения о порядке и условиях осуществления ежегодной социальной выплаты лицам, достигшим возраста 100 и более лет»
20	Подтверждение права бесплатного проезда в городском транспорте общего пользования отдельным категориям граждан	Управление социальной защиты города Калуги	-	Постановление Городской Управы города Калуги от 31.12.2010 № 389-п «Об утверждении Правил предоставления права бесплатного проезда в городском транспорте общего пользования»
III. Услуги в сфере жилищно-коммунального хозяйства				
21	Признание помещений жилыми помещениями, жилых помещений непригодными для проживания и многоквартирных домов аварийными и подлежащими сносу или реконструкции	Управление жилищно-коммунального хозяйства города Калуги	Подготовка, оформление и выдача проекта реконструкции нежилого помещения для признания его в дальнейшем жилым помещением; подготовка, оформление и выдача заключения специализированной организации, проводящей обследование многоквартирного дома; подготовка и выдача заключения проектно-исследовательской организации по результатам обследования элементов ограждающих и несущих конструкций жилого помещения (при необходимости)	Постановление Правительства Российской Федерации от 28.01.2006 № 47 «Об утверждении Положения о признании помещения жилым помещением, жилого помещения непригодным для проживания, многоквартирного дома аварийным и подлежащим сносу или реконструкции, садового дома жилым домом и жилого дома садовым домом»
22	Оформление договоров социального найма жилых помещений муниципального жилищного фонда	Управление жилищно-коммунального хозяйства города Калуги	Подготовка и выдача выписки из финансового лицевого счета жилого помещения; выдача ордера на жилое помещение или подготовка и выдача справки об отсутствии ордера на жилое помещение (в случае отсутствия ордера)	Жилищный кодекс Российской Федерации
23	Признание молодых семей нуждающимися в жилом помещении и имеющими достаточные доходы для оплаты расчетной (средней) стоимости жилья в части, превышающей размер предоставляемой социальной выплаты на приобретение (строительство) жилья	Управление жилищно-коммунального хозяйства города Калуги	-	Закон Калужской области от 08.02.2006 № 170-ОЗ «О реализации прав граждан на предоставление жилых помещений муниципального жилищного фонда по договорам социального найма»; приказ Министерства строительства и жилищно-коммунального хозяйства Калужской области от 08.08.2011 № 196 «Об утверждении Положения о порядке и условиях признания молодой семьи имеющей достаточные доходы, позволяющие получить кредит, либо иные денежные средства для оплаты расчетной (средней) стоимости жилья в части, превышающей размер предоставляемой социальной выплаты в рамках подпрограммы «Обеспечение жильем молодых семей» государственной программы Калужской области «Обеспечение доступным и комфортным жильем и коммунальными услугами населения Калужской области»
24	Признание молодых семей участниками мероприятия по обеспечению жильем молодых семей федерального проекта «Содействие субъектам Российской Федерации в реализации полномочий по оказанию государственной поддержки гражданам в обеспечении жильем и оплате жилищно-коммунальных услуг» государственной программы Российской Федерации «Обеспечение доступным и комфортным жильем и коммунальными услугами граждан Российской Федерации»	Управление жилищно-коммунального хозяйства города Калуги	-	Постановление Правительства Российской Федерации от 17.12.2010 № 1050 «О реализации отдельных мероприятий государственной программы Российской Федерации «Обеспечение доступным и комфортным жильем и коммунальными услугами граждан Российской Федерации»
25	Предоставление информации о порядке предоставления жилищно-коммунальных услуг населению	Управление жилищно-коммунального хозяйства города Калуги	-	Федеральный закон от 06.10.2003 № 131-ФЗ
26	Предоставление жилого помещения муниципального специализированного жилищного фонда, находящегося в собственности муниципального образования «Город Калуга»	Управление жилищно-коммунального хозяйства города Калуги	-	Жилищный кодекс Российской Федерации; постановление Городской Думы города Калуги от 28.12.2005 № 261 «О порядке предоставления жилых помещений муниципального специализированного жилищного фонда»
27	Предоставление жилого помещения по договору социального найма на территории муниципального образования «Город Калуга»	Управление жилищно-коммунального хозяйства города Калуги	-	Жилищный кодекс Российской Федерации
28	Предоставление информации об очередности предоставления жилых помещений на условиях социального найма	Управление жилищно-коммунального хозяйства города Калуги	-	Жилищный кодекс Российской Федерации
29	Согласование переустройства и (или) перепланировки помещений в многоквартирном доме в муниципальном образовании «Город Калуга»	Управление архитектуры, градостроительства и земельных отношений города Калуги	Подготовка, оформление и выдача проекта на переустройство или перепланируемого помещения в многоквартирном доме	Жилищный кодекс Российской Федерации
30	Перевод жилого помещения в нежилое, нежилого помещения в жилое в муниципальном образовании «Город Калуга»	Управление архитектуры, градостроительства и земельных отношений города Калуги	Подготовка, оформление и выдача проекта переустройства и (или) перепланировки переводимого помещения (в случае, если переустройство и (или) перепланировка требуются для обеспечения использования такого помещения в качестве жилого или нежилого помещения)	Жилищный кодекс Российской Федерации
31	Признание садового дома жилым домом и жилого дома садовым домом в муниципальном образовании «Город Калуга»	Управление архитектуры, градостроительства и земельных отношений города Калуги	Подготовка, оформление и выдача заключения по обследованию технического состояния объекта, подтверждающего соответствие садового дома требованиям к надежности и безопасности, установленным частью 2 статьи 5, статьями 7, 8 и 10 Федерального закона от 30.12.2009 № 384-ФЗ «Технический регламент о безопасности зданий и сооружений»	Федеральный закон от 29.07.2017 № 217-ФЗ «О ведении гражданами садоводства и огородничества для собственных нужд и о внесении изменений в отдельные законодательные акты Российской Федерации»; постановление Правительства Российской Федерации от 28.01.2006 № 47 «Об утверждении Положения о признании помещения жилым помещением, жилого помещения непригодным для проживания, многоквартирного дома аварийным и подлежащим сносу или реконструкции, садового дома жилым домом и жилого дома садовым домом»
32	Выдача разрешения на вырубку зеленых насаждений, повреждение, уничтожение газонов, цветников на территории муниципального образования «Город Калуга»	Управление городского хозяйства города Калуги	Подготовка и выдача схемы земельного участка с указанием зеленых насаждений, подлежащих вырубке, или участков газонов, цветников, подлежащих повреждению, уничтожению	Федеральный закон от 06.10.2003 № 131-ФЗ; решение Городской Думы города Калуги от 29.06.2022 № 149 «Об утверждении Правил благоустройства территорий муниципального образования «Город Калуга»; постановление Городского Головы городского округа «Город Калуга» от 02.03.2009 № 38-п «Об утверждении методики расчета компенсационной стоимости зеленых насаждений, газонов, цветников, расположенных на земельных участках, находящихся в собственности муниципального образования «Город Калуга», а также на земельных участках, государственная собственность на которые не разграничена, величины одной условной единицы одного зеленого насаждения и 1 кв. м газона, цветника, установлении ставок платы за единицу площади лесного участка, находящегося в собственности муниципального образования «Город Калуга», положения о комиссии по обследованию зеленых насаждений, состава комиссии по обследованию зеленых насаждений и формы акта обследования зеленых насаждений»
33	Согласование создания мест (площадок) накопления твердых коммунальных отходов на территории муниципального образования «Город Калуга»	Управление городского хозяйства города Калуги	-	Федеральный закон от 24.06.1998 № 89-ФЗ «Об отходах производства и потребления»; Федеральный закон от 30.03.1999 № 52-ФЗ «О санитарно-эпидемиологическом благополучии населения»; постановление Правительства Российской Федерации от 31.08.2018 № 1039 «Об утверждении правил обустройства мест (площадок) накопления твердых коммунальных отходов и ведения их реестра»

34	Включение сведений о месте (площадке) накопления твердых коммунальных отходов в реестр мест (площадок) накопления твердых коммунальных отходов на территории муниципального образования «Город Калуга»	Управление городского хозяйства города Калуги	-	Федеральный закон от 24.06.1998 № 89-ФЗ «Об отходах производства и потребления»; Федеральный закон от 30.03.1999 № 52-ФЗ «О санитарно-эпидемиологическом благополучии населения»; постановление Правительства Российской Федерации от 31.08.2018 № 1039 «Об утверждении правил обустройства мест (площадок) накопления твердых коммунальных отходов и ведения их реестра»
IV. Услуги в сфере культуры, спорта, физической культуры и молодежной политики				
35	Разрешение на проведение культурно-массовых мероприятий на открытых площадках территории муниципального образования «Город Калуга»	Управление культуры города Калуги	-	Федеральный закон от 06.10.2003 № 131-ФЗ; постановление Городской Управы города Калуги от 28.10.2014 № 358-п «Об утверждении Положения о порядке организации культурно-массовых, спортивно-массовых и иных массовых мероприятий, проводимых на открытых площадках на территории муниципального образования «Город Калуга»
36	Организация досуга в связи с проведением гастролей на территории муниципального образования «Город Калуга» передвижных цирков, зооцирков, зоопарков, использующих для своего размещения открытые площадки	Управление культуры города Калуги	Выдача документа, подтверждающего ветеринарно-санитарную безопасность животных	Федеральный закон от 06.10.2003 № 131-ФЗ; постановление Городской Управы города Калуги от 11.08.2011 № 178-п «Об организации досуга и массового отдыха населения на территории муниципального образования «Город Калуга»
37	Предоставление информации о времени и месте театральных представлений, филармонических и эстрадных концертов и гастрольных мероприятий театров и филармоний, киносеансов, анонсов данных мероприятий	Муниципальные учреждения культуры города Калуги	-	Федеральный закон от 06.10.2003 № 131-ФЗ
38	Предоставление доступа к справочно-поисковому аппарату и базам данных муниципальных библиотек	МБУ «Центральная библиотечная система города Калуги»	-	Федеральный закон от 06.10.2003 № 131-ФЗ
39	Разрешение на проведение спортивно-массовых мероприятий на открытых площадках на территории муниципального образования «Город Калуга»	Управление физической культуры, спорта и молодежной политики города Калуги	-	Федеральный закон от 06.10.2003 № 131-ФЗ; постановление Городской Управы города Калуги от 28.10.2014 № 358-п «Об утверждении Положения о порядке организации культурно-массовых, спортивно-массовых и иных массовых мероприятий, проводимых на открытых площадках на территории муниципального образования «Город Калуга»
40	Присвоение (подтверждение) спортивных разрядов: «второй спортивный разряд», «третий спортивный разряд»	Управление физической культуры, спорта и молодежной политики города Калуги	-	Федеральный закон от 04.12.2007 № 329-ФЗ «О физической культуре и спорте в Российской Федерации»; приказ Министерства спорта Российской Федерации от 19.12.2022 № 1255 «Об утверждении положения о Единой всероссийской спортивной классификации»
41	Присвоение квалификационных категорий спортивных судей «спортивный судья третьей категории», «спортивный судья второй категории»	Управление физической культуры, спорта и молодежной политики города Калуги	-	Федеральный закон от 04.12.2007 № 329-ФЗ «О физической культуре и спорте в Российской Федерации»; приказ Министерства спорта Российской Федерации от 28.02.2017 № 134 «Об утверждении Положения о спортивных судьях»
42	Выплата ежемесячной денежной компенсации расходов по договорам найма (поднайма) жилых помещений в пределах территории муниципального образования «Город Калуга» тренерам, приглашенным для работы в учреждении, подведомственные управлению физической культуры, спорта и молодежной политики города Калуги	Управление физической культуры, спорта и молодежной политики города Калуги	-	Постановление Городской Управы города Калуги от 29.03.2019 № 115-п «Об утверждении Положения «О порядке выплаты ежемесячной денежной компенсации расходов по договорам найма (поднайма) жилых помещений в пределах территории муниципального образования «Город Калуга» тренерам, приглашенным для работы в учреждении, подведомственные управлению физической культуры, спорта и молодежной политики города Калуги»
43	Предоставление доступа к изданиям, переведенным в электронный вид, хранящимся в муниципальных библиотеках, в том числе к фонду редких книг, с учетом соблюдения требований законодательства Российской Федерации об авторских и смежных правах	МБУ «Центральная библиотечная система города Калуги»	-	Федеральный закон от 06.10.2003 № 131-ФЗ
44	Предоставление информации о проведении ярмарок, выставок народного творчества, ремесел на территории муниципального образования «Город Калуга»	Муниципальные учреждения культуры города Калуги	-	Федеральный закон от 06.10.2003 № 131-ФЗ
45	Запись на обзорные, тематические и интерактивные экскурсии	Муниципальные учреждения культуры города Калуги	-	Федеральный закон от 06.10.2003 № 131-ФЗ
V. Услуги в сфере имущественно-земельных отношений, строительства и регулирования предпринимательской деятельности				
46	Предоставление разрешения на условно разрешенный вид использования земельного участка или объекта капитального строительства, предоставление разрешения на отклонение от предельных параметров разрешенного строительства, реконструкции объектов капитального строительства	Управление архитектуры, градостроительства и земельных отношений города Калуги	-	Градостроительный кодекс Российской Федерации; решение Городской Думы города Калуги от 14.12.2011 № 247 «Об утверждении Правил землепользования и застройки городского округа «Город Калуга»
47	Выдача разрешения на строительство, внесение изменений в разрешение на строительство, в том числе в связи с необходимостью продления срока действия разрешения на строительство, на территории муниципального образования «Город Калуга»	Управление архитектуры, градостроительства и земельных отношений города Калуги	Проведение государственной экспертизы проектной документации и результатов инженерных изысканий, выполняемых для подготовки такой проектной документации. Проведение негосударственной экспертизы проектной документации и результатов инженерных изысканий, выполняемых для подготовки такой проектной документации	Градостроительный кодекс Российской Федерации
48	Выдача разрешения на ввод объекта в эксплуатацию на территории муниципального образования «Город Калуга»	Управление архитектуры, градостроительства и земельных отношений города Калуги	Подготовка и выдача акта о подключении (технологическом присоединении) построенного, реконструированного объекта капитального строительства к сетям инженерно-технического обеспечения (в случае, если такое подключение (технологическое присоединение) этого объекта предусмотрено проектной документацией). Подготовка и выдача схемы, отображающей расположение построенного, реконструированного объекта капитального строительства, расположение сетей инженерно-технического обеспечения в границах земельного участка и планировочную организацию земельного участка и подписанной лицом, осуществляющим строительство (лицом, осуществляющим строительство, и застройщиком или техническим заказчиком в случае осуществления строительства, реконструкции на основании договора), за исключением случаев строительства, реконструкции линейного объекта. Подготовка и выдача технического плана	Градостроительный кодекс Российской Федерации
49	Направление уведомления о соответствии указанных в уведомлении о планировании строительстве параметров объекта индивидуального жилищного строительства или садового дома установленным параметрам и допустимости размещения объекта индивидуального жилищного строительства или садового дома на земельном участке на территории муниципального образования «Город Калуга»	Управление архитектуры, градостроительства и земельных отношений города Калуги	-	Градостроительный кодекс Российской Федерации
50	Направление уведомления о соответствии (несоответствии) построенных или реконструированных объекта индивидуального жилищного строительства или садового дома требованиям законодательства Российской Федерации о градостроительной деятельности на территории муниципального образования «Город Калуга»	Управление архитектуры, градостроительства и земельных отношений города Калуги	Подготовка и выдача технического плана, подготовленного в соответствии с Федеральным законом от 13.07.2015 № 218-ФЗ «О государственной регистрации недвижимости»	Градостроительный кодекс Российской Федерации
51	Выдача акта освидетельствования проведения основных работ по строительству (реконструкции) объекта индивидуального жилищного строительства, по реконструкции дома блокированной застройки, осуществляемых с привлечением средств материнского (семейного) капитала	Управление архитектуры, градостроительства и земельных отношений города Калуги	-	Постановление Правительства РФ от 18.08.2011 № 686 «Об утверждении Правил выдачи документа, подтверждающего проведение основных работ по строительству (реконструкции) объекта индивидуального жилищного строительства, по реконструкции дома блокированной застройки, осуществляемых с привлечением средств материнского (семейного) капитала»
52	Выдача разрешения на размещение объектов, размещение которых может осуществляться на землях или земельных участках, находящихся в муниципальной собственности, без предоставления земельных участков и установления сервитута, публичного сервитута на территории муниципального образования «Город Калуга»	Управление архитектуры, градостроительства и земельных отношений города Калуги	Подготовка и выдача схемы расположения земельного участка или земельных участков на кадастровом плане территории с указанием координат характерных точек границ территории (с использованием системы координат, применяемой при ведении Единого государственного реестра недвижимости); подготовка и выдача проектной документации на объект размещения (не применяется к линейным объектам); подготовка и выдача плана полосы отвода линейного объекта, согласованного с организациями, осуществляющими эксплуатацию сети инженерно-технического обеспечения, или подготовка и выдача проектной документации на линейный объект (в случае размещения линейного объекта)	Постановление Правительства Российской Федерации от 03.12.2014 № 1300 «Об утверждении перечня видов объектов, размещение которых может осуществляться на землях или земельных участках, находящихся в государственной или муниципальной собственности, без предоставления земельных участков и установления сервитутов»; постановление Правительства Калужской области от 17.11.2015 № 641 «Об утверждении Положения о порядке и условиях размещения на территории Калужской области объектов, размещение которых может осуществляться на землях или земельных участках, находящихся в государственной или муниципальной собственности, без предоставления земельных участков и установления сервитутов, публичного сервитута»
53	Выдача разрешения на использование земель или земельного участка, которые находятся в государственной неразграниченной или муниципальной собственности, без предоставления земельных участков и установления сервитута, публичного сервитута на территории муниципального образования «Город Калуга»	Управление архитектуры, градостроительства и земельных отношений города Калуги	Подготовка и выдача схемы границ предполагаемых к использованию земель или части земельного участка на кадастровом плане территории с указанием координат характерных точек границ территории с использованием системы координат, применяемой при ведении Единого государственного реестра недвижимости	Земельный кодекс Российской Федерации; постановление Правительства Российской Федерации от 27.11.2014 № 1244 «Об утверждении Правил выдачи разрешения на использование земель или земельного участка, находящихся в государственной или муниципальной собственности»
54	Выдача градостроительного плана земельного участка в муниципальном образовании «Город Калуга»	Управление архитектуры, градостроительства и земельных отношений города Калуги	-	Градостроительный кодекс Российской Федерации
55	Предоставление сведений, документов, материалов, содержащихся в государственной информационной системе обеспечения градостроительной деятельности Калужской области в муниципальном образовании «Город Калуга»	Управление архитектуры, градостроительства и земельных отношений города Калуги	-	Градостроительный кодекс Российской Федерации; постановление Правительства Российской Федерации от 13.03.2020 № 279 «Об информационном обеспечении градостроительной деятельности»
56	Выдача копий документов из землеустроительного дела и документов, подтверждающих право владения землей в муниципальном образовании «Город Калуга»	Управление архитектуры, градостроительства и земельных отношений города Калуги	-	Градостроительный кодекс Российской Федерации; Федеральный закон от 18.06.2001 № 78-ФЗ «О землеустройстве»
57	Выдача выписок из реестра муниципальной собственности на земельные участки муниципального образования «Город Калуга»	Управление архитектуры, градостроительства и земельных отношений города Калуги	-	Федеральный закон от 06.10.2003 № 131-ФЗ
58	Присвоение, изменение и аннулирование адресов в муниципальном образовании «Город Калуга»	Управление архитектуры, градостроительства и земельных отношений города Калуги	-	Федеральный закон от 06.10.2003 № 131-ФЗ; постановление Правительства Российской Федерации от 19.11.2014 № 1221 «Об утверждении Правил присвоения, изменения и аннулирования адресов»; постановление Городской Думы города Калуги от 09.09.1997 № 148 «О наименовании улиц в муниципальном образовании «Город Калуга»

59	Перераспределение земельных участков и земель, государственная собственность на которые не разграничена, и (или) земельных участков, находящихся в муниципальной собственности, и земельных участков, находящихся в частной собственности на территории муниципального образования «Город Калуга»	Управление архитектуры, градостроительства и земельных отношений города Калуги	Подготовка и выдача схемы расположения земельного участка или земельных участков на кадастровом плане территории (в случае, если отсутствует проект межевания территории, в границах которой осуществляется перераспределение земельных участков). Проведение кадастровых работ в целях осуществления государственного кадастрового учета земельного участка, который образуется в результате перераспределения. Осуществление государственного кадастрового учета земельного участка, который образуется в результате перераспределения	Земельный кодекс Российской Федерации
60	Установление публичного сервитута в соответствии с главой V.7 Земельного кодекса Российской Федерации на территории муниципального образования «Город Калуга»	Управление архитектуры, градостроительства и земельных отношений города Калуги	Подготовка и выдача в форме электронного документа сведений о границах территории, в отношении которой устанавливается публичный сервитут, включающих графическое описание местоположения границ публичного сервитута и перечень координат характерных точек этих границ в системе координат, установленной для ведения Единого государственного реестра недвижимости	Земельный кодекс Российской Федерации
61	Утверждение схемы расположения земельного участка или земельных участков на кадастровом плане территории в муниципальном образовании «Город Калуга»	Управление архитектуры, градостроительства и земельных отношений города Калуги	-	Земельный кодекс Российской Федерации
62	Предварительное согласование предоставления земельного участка на территории муниципального образования «Город Калуга»	Управление архитектуры, градостроительства и земельных отношений города Калуги	-	Земельный кодекс Российской Федерации
63	Предоставление в собственность, аренду, постоянное (бессрочное) пользование, безвозмездное пользование земельного участка, находящегося в государственной неразграниченной или муниципальной собственности, без проведения торгов на территории муниципального образования «Город Калуга»	Управление архитектуры, градостроительства и земельных отношений города Калуги	-	Земельный кодекс Российской Федерации
64	Согласование актов местоположения границ земельных участков, смежных с землями населенных пунктов или землями общего пользования	Управление архитектуры, градостроительства и земельных отношений города Калуги	Изготовление и выдача межевого плана земельного участка; занесение координат согласовываемого земельного участка на электронном носителе в принятой системе координат кадастрового округа	Федеральный закон от 18.06.2001 № 78-ФЗ «О землеустройстве»; Федеральный закон от 13.07.2015 № 218-ФЗ «О государственной регистрации недвижимости»; приказ Росреестра от 14.02.2023 № П/0036 «Об установлении порядка согласования и утверждения землеустроительной документации, порядка создания и ведения государственного фонда данных, полученных в результате проведения землеустройства, а также порядка их использования»
65	Предоставление лесных участков, находящихся в собственности муниципального образования «Город Калуга»	Управление городского хозяйства города Калуги	-	Лесной кодекс Российской Федерации; Земельный кодекс Российской Федерации; постановление Городской Управы города Калуги от 18.03.2022 № 109-п «Об утверждении лесохозяйственного регламента городских лесов, расположенных в границах муниципального образования «Город Калуга»
66	Постановка граждан на учет в качестве лиц, имеющих право на предоставление земельных участков в собственность бесплатно на территории муниципального образования «Город Калуга»	Управление архитектуры, градостроительства и земельных отношений города Калуги	-	Земельный кодекс Российской Федерации; Закон Калужской области от 26.04.2012 № 275-ОЗ «О случаях и порядке бесплатного предоставления в Калужской области земельных участков гражданам, имеющим трех и более детей»; постановление Правительства Калужской области от 27.07.2012 № 381 «О мерах по реализации статьи 3 Закона Калужской области «О случаях и порядке бесплатного предоставления в Калужской области земельных участков гражданам, имеющим трех и более детей»
67	Предоставление земельного участка, находящегося в государственной неразграниченной или муниципальной собственности, гражданину или юридическому лицу в собственность бесплатно на территории муниципального образования «Город Калуга»	Управление архитектуры, градостроительства и земельных отношений города Калуги	-	Земельный кодекс Российской Федерации; Закон Калужской области от 26.04.2012 № 275-ОЗ «О случаях и порядке бесплатного предоставления в Калужской области земельных участков гражданам, имеющим трех и более детей»; Закон Калужской области от 22.12.2004 № 3-ОЗ «О случаях бесплатного предоставления земельных участков»; Закон Калужской области от 26.06.2023 № 382-ОЗ «О случаях и порядке предоставления в собственность бесплатно земельных участков военнослужащим, лицам, заключившим контракт о пребывании в добровольческом формировании, содействующем выполнению задач, возложенных на Вооруженные Силы Российской Федерации, лицам, проходящим службу в войсках национальной гвардии Российской Федерации, и членам их семей»
68	Подготовка и утверждение документации по планировке территории в муниципальном образовании «Город Калуга»	Управление архитектуры, градостроительства и земельных отношений города Калуги	Подготовка и выдача документации по планировке территории (основная часть проекта планировки территории, материалы по обоснованию проекта планировки территории, основная часть проекта межевания территории, материалы по обоснованию проекта межевания территории)	Градостроительный кодекс Российской Федерации; постановление Городской Управы города Калуги от 14.06.2019 № 203-п «Об утверждении Порядка подготовки и утверждения документации по планировке территории, разрабатываемой на основании решений Городской Управы города Калуги, порядка внесения в нее изменений и ее отмены»
69	Прекращение права постоянного (бессрочного) пользования земельным участком в муниципальном образовании «Город Калуга»	Управление архитектуры, градостроительства и земельных отношений города Калуги	-	Федеральный закон от 06.10.2003 № 131-ФЗ; Федеральный закон от 13.07.2015 № 218-ФЗ «О государственной регистрации недвижимости»; Федеральный закон от 25.10.2001 № 137-ФЗ «О введении в действие Земельного кодекса Российской Федерации»
70	Прием в собственность муниципального образования «Город Калуга» ранее приватизированных гражданами жилых помещений	Управление экономики и имущественных отношений города Калуги	-	Федеральный закон от 06.10.2003 № 131-ФЗ; постановление Городской Думы города Калуги от 13.06.2000 № 146 «Об утверждении Положения о порядке управления и распоряжения муниципальным имуществом»; Закон Российской Федерации от 04.07.1991 № 1541-1 «О приватизации жилищного фонда в Российской Федерации»
71	Отчуждение движимого и недвижимого имущества, находящегося в собственности муниципального образования «Город Калуга» и арендуемого субъектами малого и среднего предпринимательства	Управление экономики и имущественных отношений города Калуги	-	Федеральный закон от 06.10.2003 № 131-ФЗ; Федеральный закон от 21.12.2001 № 178-ФЗ «О приватизации государственного и муниципального имущества»; Федеральный закон от 22.07.2008 № 159-ФЗ «Об особенностях отчуждения движимого и недвижимого имущества, находящегося в государственной или муниципальной собственности и арендуемого субъектами малого и среднего предпринимательства, и о внесении изменений в отдельные законодательные акты Российской Федерации»; Федеральный закон от 24.07.2007 № 209-ФЗ «О развитии малого и среднего предпринимательства в Российской Федерации»
72	Предоставление информации об объектах муниципального имущества из реестра муниципального имущества муниципального образования «Город Калуга»	Управление экономики и имущественных отношений города Калуги	-	Приказ Минфина России от 10.10.2023 № 163н «Об утверждении Порядка ведения органами местного самоуправления реестров муниципального имущества»; постановление Городской Думы города Калуги от 13.06.2000 № 146 «Об утверждении Положения о порядке управления и распоряжения муниципальным имуществом»
73	Передача в собственность граждан занимаемых ими жилых помещений жилищного фонда муниципального образования «Город Калуга» (приватизация жилищного фонда)	Управление экономики и имущественных отношений города Калуги	Выдача справки о присвоении или изменении номера жилого помещения (в случае, если произошла смена номера приватизируемого жилого помещения)	Федеральный закон от 06.10.2003 № 131-ФЗ; Закон Российской Федерации от 04.07.1991 № 1541-1 «О приватизации жилищного фонда в Российской Федерации»; Закон Калужской области от 28.02.2006 № 178-ОЗ «Об условиях приватизации жилищного фонда в Калужской области»
74	Продажа комнат в коммунальных квартирах гражданам, обладающим преимущественным правом	Управление экономики и имущественных отношений города Калуги	-	Гражданский кодекс Российской Федерации; Жилищный кодекс Российской Федерации
75	Выдача разрешения на право организации розничного рынка на территории муниципального образования «Город Калуга»	Управление экономики и имущественных отношений города Калуги	-	Федеральный закон от 30.12.2006 № 271-ФЗ «О розничных рынках и о внесении изменений в Трудовой кодекс Российской Федерации»; постановление Правительства Российской Федерации от 10.03.2007 № 148 «Об утверждении Правил выдачи разрешений на право организации розничного рынка»; Закон Калужской области от 24.05.2007 № 309-ОЗ «О регулировании отдельных правоотношений в сфере розничных рынков на территории Калужской области»; постановление Правительства Калужской области от 07.06.2007 № 149 «Об утверждении типовых форм договоров о предоставлении торгового места, форм разрешения на право организации розничного рынка, уведомления о выдаче разрешения на право организации розничного рынка, уведомления об отказе в выдаче разрешения на право организации розничного рынка»
76	Выдача разрешений на установку и эксплуатацию рекламных конструкций на территории муниципального образования «Город Калуга»	Управление экономики и имущественных отношений города Калуги	Подготовка и выдача сведений и документов, относящихся к территориальному размещению, внешнему виду и техническим параметрам рекламной конструкции (на бумажном и электронном носителях): - проекта рекламной конструкции, включающего в себя: - для рекламных конструкций, устанавливаемых на земельном участке, - план размещения (ситуационного плана), выполненный на топографической съемке М 1 : 500, с обозначением места установки рекламных конструкций; - карты-схемы предполагаемого места установки рекламной конструкции с привязкой к ближайшему километровому столбу или капитальному сооружению и привязкой по высоте к поверхности проезжей части дороги или улицы; - чертежа несущей конструкции и фундамента (при наличии) рекламной конструкции с узлами крепления с указанием размеров, описанием конструктивных элементов и материалов, площади информационного поля; - схемы расположения осветительных устройств с указанием их параметров и режима работы, а также схемы подводки электроэнергии; - заключения уполномоченной на то организации о соответствии рекламной конструкции техническим нормам и правилам; - сведений о необходимости занятия полосы отвода и (или) проезжей части дороги, улицы для временного закрытия или ограничения движения при установке рекламной конструкции; - цветных фотомонтажей рекламной конструкции, планируемой к установке, в городской среде с визуальных сторон размещения рекламного изображения в формате А4	Федеральный закон от 06.10.2003 № 131-ФЗ; Федеральный закон от 13.03.2006 № 38-ФЗ «О рекламе»

77	Подготовка и выдача специального разрешения на право производства земляных работ (ордера)	Управление городского хозяйства города Калуги	Подготовка и выдача проекта производства работ, включая работы в зонах расположения кабельных и воздушных линий электропередачи и линий связи, железнодорожных путей с указанием сроков производства работ, ограждаемых территорий и мероприятий по сохранности подземных и наземных инженерных коммуникаций, расположенных в зоне строительства, согласованного с соответствующими эксплуатационными организациями в части методов ведения работ; проект организации дорожного движения на период проведения строительных и ремонтных работ, разработанный в соответствии с действующим законодательством в сфере обеспечения безопасности дорожного движения, согласованный в установленном порядке с муниципальными предприятиями автомобильного и электрического транспорта (при необходимости), ОГИБДД УМВД России по г. Калуге, уполномоченным органом Городской Управы города Калуги (при производстве работ в границах полосы отвода автомобильных дорог)	Решение Городской Думы города Калуги от 29.06.2022 № 149 «Об утверждении Правил благоустройства территорий муниципального образования «Город Калуга»; постановление Городской Управы города Калуги от 16.08.2023 № 294-п «Об утверждении Порядка оформления и выдачи специального разрешения на право производства земляных работ (ордера) на территории муниципального образования «Город Калуга», Положения о комиссии по упорядочению разрытий при производстве строительных работ на территории муниципального образования «Город Калуга»
78	Направление уведомлений о планируемом сносе объекта капитального строительства и уведомлений о завершении сноса объекта капитального строительства в муниципальном образовании «Город Калуга»	Управление архитектуры, градостроительства и земельных отношений города Калуги	Подготовка и выдача результатов и материалов обследования объекта капитального строительства; подготовка и выдача проекта организации работ по сносу объекта капитального строительства	Градостроительный кодекс Российской Федерации
79	Уведомительная регистрация трудовых договоров, заключенных (прекращенных) работодателем - физическим лицом, не являющимся индивидуальным предпринимателем, с работником	Управление экономики и имущественных отношений города Калуги	-	Трудовой кодекс Российской Федерации
80	Оформление свидетельств об осуществлении перевозок по маршруту регулярных перевозок на территории муниципального образования «Город Калуга» и карт маршрута регулярных перевозок, переоформление свидетельств об осуществлении перевозок по маршруту регулярных перевозок и карт маршрута регулярных перевозок	Управление городского хозяйства города Калуги	-	Федеральный закон от 13.07.2015 № 220-ФЗ «Об организации регулярных перевозок пассажиров и багажа автомобильным транспортом и городским наземным электрическим транспортом в Российской Федерации и о внесении изменений в отдельные законодательные акты Российской Федерации»
81	Выдача задания на проведение работ по сохранению объекта культурного наследия местного (муниципального) значения	Городская Управа города Калуги	-	Федеральный закон от 25.06.2002 № 73-ФЗ «Об объектах культурного наследия (памятниках истории и культуры) народов Российской Федерации»; приказ Минкультуры России от 08.06.2016 № 1278 «Об утверждении порядка выдачи задания на проведение работ по сохранению объекта культурного наследия, включенного в единый государственный реестр объектов культурного наследия (памятников истории и культуры) народов Российской Федерации, или выявленного объекта культурного наследия»
82	Выдача разрешения на проведение работ по сохранению объекта культурного наследия местного (муниципального) значения	Городская Управа города Калуги	Подготовка и выдача проектной документации по сохранению объекта культурного наследия; подготовка и выдача проектной документации (рабочей документации) по проведению консервации и (или) противоаварийных работ на объекте культурного наследия	Приказ Министерства культуры Российской Федерации от 21.10.2015 № 2625 «Об утверждении порядка выдачи разрешения на проведение работ по сохранению объекта культурного наследия, включенного в единый государственный реестр объектов культурного наследия (памятников истории и культуры) народов Российской Федерации, или выявленного объекта культурного наследия»
83	Согласование проектной документации на проведение работ по сохранению объекта культурного наследия местного (муниципального) значения	Городская Управа города Калуги	Подготовка и выдача проектной документации на проведение работ по сохранению объекта культурного наследия; проведение государственной историко-культурной экспертизы	Приказ Минкультуры России от 05.06.2015 № 1749 «Об утверждении порядка подготовки и согласования проектной документации на проведение работ по сохранению объекта культурного наследия, включенного в единый государственный реестр объектов культурного наследия (памятников истории и культуры) народов Российской Федерации, или выявленного объекта культурного наследия»
84	Согласование проекта информационной надписи и обозначения на объекте культурного наследия (памятнике истории и культуры) местного (муниципального) значения	Городская Управа города Калуги	Подготовка и выдача проекта информационной надписи и обозначения на объекте культурного наследия	Постановление Правительства Российской Федерации от 10.09.2019 № 1178 «Об утверждении Правил установок информационных надписей и обозначений на объекты культурного наследия (памятники истории и культуры) народов Российской Федерации, содержания этих информационных надписей и обозначений, а также требований к составу проектов установок и содержания информационных надписей и обозначений, на основании которых осуществляется такая установка»
85	Согласование обязательных разделов об обеспечении сохранности объектов культурного наследия в проектах проведения изыскательских, проектных, земляных, строительных, мелиоративных, хозяйственных работ, работ по использованию лесов, иных работ в границах территории объекта культурного наследия местного (муниципального) значения, проектов обеспечения сохранности указанных объектов культурного наследия; разделов об обеспечении сохранности объекта культурного наследия в проектной документации, проекта обеспечения сохранности объекта культурного наследия местного (муниципального) значения при проведении строительных и иных работ на земельном участке, непосредственно связанном с земельным участком в границах территории объекта культурного наследия	Городская Управа города Калуги	Проведение государственной историко-культурной экспертизы; подготовка и выдача документации по обеспечению сохранности объекта культурного наследия	Закон Калужской области от 03.11.2004 № 372-ОЗ «Об объектах культурного наследия (памятниках истории и культуры) народов Российской Федерации, расположенных на территории Калужской области»
86	Установка информационной вывески, согласование дизайн-проекта размещения вывески в муниципальном образовании «Город Калуга»	Управление архитектуры, градостроительства и земельных отношений города Калуги	-	Решение Городской Думы города Калуги от 29.06.2022 № 149 «Об утверждении Правил благоустройства территорий муниципального образования «Город Калуга»
VI. Услуги в области общественного самоуправления и реализации прав граждан				
87	Регистрация устава территориального общественного самоуправления муниципального образования «Город Калуга», регистрация изменений (дополнений) в устав территориального общественного самоуправления муниципального образования «Город Калуга» и выдача удостоверения руководителя, заместителя руководителя органа территориального общественного самоуправления - общественного помощника Городского Головы города Калуги	Управление по работе с населением на территориях	-	Решение Городской Думы города Калуги от 21.06.2011 № 137 «Об утверждении Положения о территориальном общественном самоуправлении в муниципальном образовании «Город Калуга»; постановление Городского Головы городского округа «Город Калуга» от 08.06.2007 № 110-п «Об удостоверении руководителя, заместителя руководителя органа территориального общественного самоуправления - общественного помощника Городского Головы городского округа «Город Калуга»
88	Выдача выписок из похозяйственных книг в муниципальном образовании «Город Калуга»	Управление по работе с населением на территориях	-	Приказ министерства сельского хозяйства Российской Федерации от 27.09.2022 № 629 «Об утверждении формы и порядка ведения похозяйственных книг»; Приказ Росреестра от 25.08.2021 № П/0368 «Об установлении формы выписки из похозяйственной книги о наличии у гражданина права на земельный участок»
89	Выдача разрешения на вступление в брак лицам, достигшим возраста шестнадцати лет, но не достигшим брачного возраста	Отдел по охране прав несовершеннолетних, недееспособных и патронажу города Калуги	-	Семейный кодекс Российской Федерации
90	Предоставление места для захоронения (перезахоронения) под погребение умершего и выдача разрешения на погребение	Управление городского хозяйства города Калуги	Подготовка и выдача справки о проведении кремации тела (останков)	Федеральный закон от 12.01.1996 № 8-ФЗ «О погребении и похоронном деле»; постановление Городской Управы города Калуги от 15.05.2017 № 166-п «Об утверждении Положения об организации похоронного дела, предоставлении услуг по погребению и содержанию общественных кладбищ на территории муниципального образования «Город Калуга», Положения о порядке деятельности и предоставлении услуг по погребению на территории муниципального образования «Город Калуга» специализированной службой по вопросам похоронного дела»
91	Выдача разрешений на выполнение авиационных работ, парашютных прыжков, демонстрационных полетов воздушных судов, полетов беспилотных воздушных судов (за исключением полетов беспилотных воздушных судов с максимальной взлетной массой менее 0,25 кг), подъемов привязных аэростатов над территорией муниципального образования «Город Калуга», а также на посадку (взлет) на площадке, расположенные в границах муниципального образования «Город Калуга», сведения о которых не опубликованы в документах аэронавигационной информации	Управление городского хозяйства города Калуги	-	Воздушный кодекс Российской Федерации; постановление Правительства Российской Федерации от 11.03.2010 № 138 «Об утверждении Федеральных правил использования воздушного пространства Российской Федерации»; приказ Министерства транспорта Российской Федерации от 16.01.2012 № 6 «Об утверждении Федеральных авиационных правил «Организация планирования и использования воздушного пространства Российской Федерации»

Официальный сайт
Городской Управы
города Калуги –
www.kaluga-gov.ru



ГАЗЕТУ В ЭЛЕКТРОННОМ ВИДЕ
МОЖНО СКАЧАТЬ НА САЙТЕ
WWW.NEDELJA40.RU