



калужская Неделя

6 февраля 2025 года, № 05

Официальный сайт
Городской Управы
города Калуги –
www.kaluga-gov.ru



ПРИЛОЖЕНИЕ • официальные документы и информация •



РОССИЙСКАЯ ФЕДЕРАЦИЯ
КАЛУЖСКАЯ ОБЛАСТЬ
ГОРОДСКАЯ УПРАВА ГОРОДА КАЛУГИ
ПОСТАНОВЛЕНИЕ

от 28.01.2025

№ 25-П

О внесении изменений в постановление Городской Управы города Калуги от 29.07.2014 № 253-п «О плате, взимаемой с родителей (законных представителей) за присмотр и уход за детьми в муниципальных образовательных организациях, реализующих образовательные программы дошкольного образования, муниципального образования «Город Калуга»

В соответствии с частью 2 статьи 65 Федерального закона от 29.12.2012 № 273-ФЗ «Об образовании в Российской Федерации», пунктом 13 части 1 статьи 16 Федерального закона от 06.10.2003 № 131-ФЗ «Об общих принципах организации местного самоуправления в Российской Федерации», постановлением Правительства Калужской области от 10.12.2024 № 753 «Об установлении максимального размера родительской платы за присмотр и уход за детьми в государственных и муниципальных образовательных организациях для каждого муниципального образования, находящегося на территории Калужской области, в зависимости от условий присмотра и ухода за детьми за один день пребывания ребенка с соответствующим режимом пребывания в группе в 2025 году», статьями 36, 38, 43, 44 Устава муниципального образования «Город Калуга» ПОСТАНОВЛЯЮ:

1. Внести в постановление Городской Управы города Калуги от 29.07.2014 № 253-п «О плате, взимаемой с родителей (законных представителей) за присмотр и уход за детьми в муниципальных образовательных организациях, реализующих образовательные программы дошкольного образования, муниципального образования «Город Калуга» (далее – постановление) следующие изменения:

1.1. В пункте 1 постановления:

1.1.1. Слова «- 76 рублей 44 копейки для групп с 12-часовым пребыванием детей;» заменить словами «- 79 рублей 88 копеек для групп с 12-часовым пребыванием детей;».

1.1.2. Слова «- 77 рублей 88 копеек для групп с 14-часовым пребыванием детей;» заменить словами «- 81 рубль 38 копеек для групп с 14-часовым пребыванием детей;».

1.2. В пункте 2 постановления слова «- 38 рублей 34 копейки для групп 4-часового, 5-часового пребывания детей с предоставлением питания;» заменить словами «- 40 рублей 07 копеек для групп 4-часового, 5-часового пребывания детей с предоставлением питания».

2. Настоящее постановление вступает в силу с 01.02.2025, но не ранее его официального обнародования, и подлежит официальному опубликованию.

3. Контроль за исполнением настоящего постановления возложить на управление образования города Калуги.

Городской Голова города Калуги **Д.А. ДЕНИСОВ**



РОССИЙСКАЯ ФЕДЕРАЦИЯ
КАЛУЖСКАЯ ОБЛАСТЬ
ГОРОДСКАЯ УПРАВА ГОРОДА КАЛУГИ
ПОСТАНОВЛЕНИЕ

от 28.01.2025

№ 26-П

О внесении изменений в постановление Городской Управы города Калуги от 14.01.2011 № 3-п «Об утверждении Положения о порядке предоставления адресной социальной помощи гражданам, проживающим в городе Калуге»

В соответствии со статьями 36, 43 Устава муниципального образования «Город Калуга», Положением об управлении социальной защиты города Калуги, утвержденным постановлением Городской Управы города Калуги от 26.12.2005 № 376-п, ПОСТАНОВЛЯЮ:

1. Внести в Положение о порядке предоставления адресной социальной помощи гражданам, проживающим в городе Калуге, утвержденное постановлением Городской Управы города Калуги от 14.01.2011 № 3-п (далее - Положение), следующие изменения:

1.1. Абзац второй подпункта 2.6.1 пункта 2.6 Положения изложить в новой редакции:

«Право на получение настоящей единовременной социальной выплаты имеют граждане, заключившие контракт, в период с момента вступления в силу настоящего постановления по 31 декабря 2025 года».

1.2. Абзац второй подпункта 2.7.1 пункта 2.7 Положения изложить в новой редакции:

«Право на получение социальной выплаты гражданам Получатели имеют в период с момента вступления в силу настоящего постановления по 31 декабря 2025 года в случае заключения контракта гражданами Российской Федерации, иностранными гражданами, лицами без гражданства о прохождении военной службы также после вступления в силу настоящего постановления».

2. Настоящее постановление вступает в силу после его официального опубликования и распространяется на правоотношения, возникшие с 01.01.2025.

www.nedelya40.ru

3. Контроль за исполнением настоящего постановления возложить на управление социальной защиты города Калуги.

Городской Голова города Калуги **Д.А. ДЕНИСОВ**



РОССИЙСКАЯ ФЕДЕРАЦИЯ
КАЛУЖСКАЯ ОБЛАСТЬ
ГОРОДСКАЯ УПРАВА ГОРОДА КАЛУГИ
ПОСТАНОВЛЕНИЕ

от 28.01.2025

№ 27-П

О внесении изменений в административный регламент предоставления муниципальной услуги отчуждения движимого и недвижимого имущества, находящегося в собственности муниципального образования «Город Калуга» и арендуемого субъектами малого и среднего предпринимательства, утвержденный постановлением Городской Управы города Калуги от 19.06.2023 № 207-п

На основании Федерального закона от 27.07.2010 № 210-ФЗ «Об организации предоставления государственных и муниципальных услуг», Федерального закона от 22.07.2008 № 159-ФЗ «Об особенностях отчуждения движимого и недвижимого имущества, находящегося в государственной или муниципальной собственности и арендуемого субъектами малого и среднего предпринимательства, и о внесении изменений в отдельные законодательные акты Российской Федерации», статей 36, 38, 44 Устава муниципального образования «Город Калуга» ПОСТАНОВЛЯЮ:

1. Внести в административный регламент предоставления муниципальной услуги отчуждения движимого и недвижимого имущества, находящегося в собственности муниципального образования «Город Калуга» и арендуемого субъектами малого и среднего предпринимательства, утвержденный постановлением Городской Управы города Калуги от 19.06.2023 № 207-п (далее - Административный регламент), следующие изменения:

1.1. В подпункте 1) пункта 1.5 раздела 1 Административного регламента слова «двух лет» заменить словами «одного года».

1.2. В пункте 1.6 раздела 1 Административного регламента слова «и (или) региональной государственной информационной системе «Портал государственных и муниципальных услуг Калужской области» исключить».

1.3. В абзаце 1 пункта 2.3 раздела 2 Административного регламента слова «постановление Городской Управы города Калуги «Об утверждении решения об условиях приватизации муниципального имущества» заменить словами «распоряжение заместителя Городского Головы - начальника управления экономики и имущественных отношений города Калуги «Об утверждении решения об условиях приватизации муниципального имущества» (далее - распоряжение)».

1.4. В абзаце а) подпункта 2.6.2 пункта 2.6 раздела 2 Административного регламента слова «ФГБУ «ФКП Росреестра» по Калужской области» заменить словами «Филиале ППК «Роскадастр» по Калужской области».

1.5. Абзац 7 подпункта 3.2.3 пункта 3.2 раздела 3 Административного регламента изложить в новой редакции:

«Управление экономики и имущественных отношений города Калуги направляет проект решения Городской Думы города Калуги о внесении изменений в решение Городской Думы города Калуги об утверждении прогнозного плана (программы) приватизации муниципального имущества города Калуги на текущий год».

1.6. В абзацах 12, 14 подпункта 3.2.3 пункта 3.2 раздела 3 Административного регламента слова «постановления Городской Управы города Калуги «Об утверждении решения об условиях приватизации муниципального имущества» заменить словом «распоряжения».

1.7. В абзаце 13 подпункта 3.2.3 пункта 3.2 раздела 3 Административного регламента слова «утверждает решение об условиях приватизации муниципального имущества в форме постановления Городской Управы города Калуги» заменить словами «утверждает решение об условиях приватизации муниципального имущества в форме распоряжения заместителя Городского Головы - начальника управления экономики и имущественных отношений города Калуги».

1.8. В абзаце 2 подпункта 3.2.4 пункта 3.2 раздела 3 Административного регламента слова «постановления Городской Управы города Калуги «Об утверждении решения об условиях приватизации муниципального имущества» заменить словом «распоряжения».

1.9. В подпункте 5.2.2 пункта 5.2 раздела 5 Административного регламента слова «либо региональной государственной информационной системы «Портал государственных и муниципальных услуг Калужской области» исключить».

1.10. В пункте 5.3 раздела 5 Административного регламента слова «региональной государственной информационной системе «Портал государственных и муниципальных услуг Калужской области» исключить».

2. Настоящее постановление вступает в силу после его официального опубликования, за исключением подпунктов 1.1, 1.3, 1.6, 1.7, 1.8 пункта 1 настоящего постановления. Подпункт 1.1 пункта 1 настоящего постановления вступает в силу после официального опубликования настоящего постановления и распространяет свое действие на правоотношения, возникшие с 06.04.2024. Подпункты 1.3, 1.6, 1.7, 1.8 пункта 1 настоящего постановления вступают в силу после официального опубликования настоящего постановления и распространяют свое действие на правоотношения, возникшие с 31.01.2024.

3. Контроль за исполнением настоящего постановления возложить на управление экономики и имущественных отношений города Калуги.

Городской Голова города Калуги **Д.А. ДЕНИСОВ**



**РОССИЙСКАЯ ФЕДЕРАЦИЯ
КАЛУЖСКАЯ ОБЛАСТЬ
ГОРОДСКАЯ УПРАВА ГОРОДА КАЛУГИ
ПОСТАНОВЛЕНИЕ**

от 28.01.2025

№ 28-П

О внесении изменений в постановление Городской Управы города Калуги от 30.12.2009 № 328-п «Об утверждении Положения о порядке предоставления субсидий юридическим лицам, индивидуальным предпринимателям в целях возмещения недополученных доходов в связи с предоставлением права бесплатного проезда отдельным категориям граждан в городском транспорте общего пользования»

В соответствии со статьей 78 Бюджетного кодекса Российской Федерации, постановлением Правительства Российской Федерации от 25.10.2023 № 1782 «Об утверждении общих требований к нормативным правовым актам, муниципальным правовым актам, регулирующим предоставление из бюджетов субъектов Российской Федерации, местных бюджетов субсидий, в том числе грантов в форме субсидий, юридическим лицам, индивидуальным предпринимателям, а также физическим лицам - производителям товаров, работ, услуг и проведение отборов получателей указанных субсидий, в том числе грантов в форме субсидий», статьями 36, 43 Устава муниципального образования «Город Калуга» ПОСТАНОВЛЯЮ:

1. Внести в постановление Городской Управы города Калуги от 30.12.2009 № 328-п «Об утверждении Положения о порядке предоставления субсидий юридическим лицам, индивидуальным предпринимателям в целях возмещения недополученных доходов в связи с предоставлением права бесплатного проезда отдельным категориям граждан в городском транспорте общего пользования» (далее - постановление) следующее изменение:

1.1. В преамбуле постановления слова «решением Городской Думы города Калуги от 13.12.2023 № 300 «О бюджете муниципального образования «Город Калуга» на 2024 год и плановый период 2025 и 2026 годов» заменить словами «решением Городской Думы города Калуги от 11.12.2024 № 210 «О бюджете муниципального образования «Город Калуга» на 2025 год и плановый период 2026 и 2027 годов».

2. Внести следующие изменения в Положение о порядке предоставления субсидий юридическим лицам, индивидуальным предпринимателям в целях возмещения недополученных доходов в связи с предоставлением права бесплатного проезда отдельным категориям граждан в городском транспорте общего пользования, утвержденное постановлением (далее - Положение):

2.1. В пункте 2.2 Положения слова «пунктом 3.5» заменить словами «пунктом 3.6».

2.2. В пунктах 5.1 и 5.2 Положения слова «в пункте 3.5» заменить словами «в пункте 3.6».

2.3. Пункт 2.9 Положения изложить в новой редакции:

«2.9. Документы и сведения, указанные в пунктах 2.4, 2.7 и 2.8 Положения, рассматриваются Управлением в течение 30 календарных дней по истечении срока проведения отбора.

Рассмотрение заявок на предмет их соответствия установленным требованиям производится с учетом следующего:

- сумма величин значимости всех применяемых критериев оценки, включая стоимостные критерии оценки, если такие критерии применяются, составляет 100 процентов;
- сумма величин значимости всех применяемых показателей, образующих критерий оценки, составляет 100 процентов;
- начисление баллов по критериям оценки или показателям критериев оценки осуществляется с использованием 100-балльной шкалы оценки;
- шкалы оценки по критериям оценки или показателям критериев оценки должны иметь конкретные значения, а не диапазон оценки в несколько баллов;
- в случае если для оценки заявок применяются показатели критериев оценки, оценка заявок осуществляется по всем установленным показателям критериев оценки.

Управление принимает решение о предоставлении субсидии либо об отказе в предоставлении субсидии при наличии оснований, указанных в пункте 3.7 Положения, которое фиксируется в протоколе подведения итогов отбора. В протоколе указываются объемы предоставляемых субсидий победителям отбора. Протокол подписывается руководителем Управления.

Заявки, поступившие позднее указанной в объявлении даты окончания подачи предложений (заявок), Управлением не рассматриваются.

3. Настоящее постановление вступает в силу после его официального опубликования и распространяется на правоотношения, возникшие с 01.01.2025.

4. Контроль за исполнением настоящего постановления возложить на управление социальной защиты города Калуги и управление городского хозяйства города Калуги.

Городской Голова города Калуги **Д.А.ДЕНИСОВ**



**РОССИЙСКАЯ ФЕДЕРАЦИЯ
КАЛУЖСКАЯ ОБЛАСТЬ
ГОРОДСКАЯ УПРАВА ГОРОДА КАЛУГИ
ПОСТАНОВЛЕНИЕ**

от 30.01.2025

№ 212-ПИ

О предоставлении Дурмановой Ирине Витальевне разрешения на отклонение от предельных параметров разрешенного строительства, реконструкции объекта капитального строительства

На основании заявления Дурмановой Ирины Витальевны от 16.12.2024 № Гр-9472-06-24, статьи 40 Градостроительного кодекса Российской Федерации, статей 34, 43, 46 Устава муниципального образования «Город Калуга», заключения комиссии по подготовке проекта Правил землепользования и застройки городского округа «Город Калуга» от 20.01.2025 № 3 о результатах общественных обсуждений по проекту решения о предоставлении Дурмановой Ирине Витальевне разрешения на отклонение от предельных параметров разрешенного строительства, реконструкции объектов капитального строительства ПОСТАНОВЛЯЮ:

1. Предоставить Дурмановой Ирине Витальевне разрешение на отклонение от предельных параметров разрешенного строительства, реконструкции объекта капитального строительства в части уменьшения минимальной площади земельного участка с кадастровым номером 40:26:000081:532 до 66 кв.м, увеличения максимального процента застройки до 100%, уменьшения минимального отступа в

целях определения мест допустимого размещения зданий, строений, сооружений, за пределами которых запрещено строительство зданий, строений, сооружений, по всем границам вышеуказанного земельного участка до 0 м для реконструкции жилого дома, расположенного по адресу: г.Калуга, ул.Тарутинская, д.160, на вышеуказанном земельном участке.

2. Настоящее постановление вступает в силу с момента его принятия.

3. Настоящее постановление подлежит официальному опубликованию в газете «Калужская неделя» и размещению на официальном сайте Городской Управы города Калуги в сети Интернет.

4. Контроль за исполнением настоящего постановления возложить на управление архитектуры, градостроительства и земельных отношений города Калуги.

Городской Голова города Калуги **Д.А.ДЕНИСОВ**



**РОССИЙСКАЯ ФЕДЕРАЦИЯ
КАЛУЖСКАЯ ОБЛАСТЬ
ГОРОДСКАЯ УПРАВА ГОРОДА КАЛУГИ
ПОСТАНОВЛЕНИЕ**

от 30.01.2025

№ 213-ПИ

О предоставлении Калиничевой Ольге Николаевне, Калиничевой Веронике Александровне, Калиничевой Арине Александровне разрешения на отклонение от предельных параметров разрешенного строительства, реконструкции объекта капитального строительства

На основании заявления Калиничевой Ольги Николаевны от 02.12.2024 № Гр-9131-06-24, действующей в своих интересах и интересах несовершеннолетних детей Калиничевой Вероники Александровны, Калиничевой Арины Александровны, статьи 40 Градостроительного кодекса Российской Федерации, статей 34, 43, 46 Устава муниципального образования «Город Калуга», заключения комиссии по подготовке проекта Правил землепользования и застройки городского округа «Город Калуга» от 20.01.2025 № 1 о результатах общественных обсуждений по проекту решения о предоставлении Калиничевой Ольге Николаевне, Калиничевой Веронике Александровне, Калиничевой Арине Александровне разрешения на отклонение от предельных параметров разрешенного строительства, реконструкции объектов капитального строительства ПОСТАНОВЛЯЮ:

1. Предоставить Калиничевой Ольге Николаевне, Калиничевой Веронике Александровне, Калиничевой Арине Александровне разрешение на отклонение от предельных параметров разрешенного строительства, реконструкции объекта капитального строительства в части уменьшения минимального отступа в целях определения мест допустимого размещения зданий, строений, сооружений, за пределами которых запрещено строительство зданий, строений, сооружений, по северной границе земельного участка с кадастровым номером 40:26:000254:179 до 0 м, по восточной границе до 1 м для реконструкции жилого дома, расположенного по адресу: г.Калуга, пер.Колхозный, д.33, на вышеуказанном земельном участке.

2. Настоящее постановление вступает в силу с момента его принятия.

3. Настоящее постановление подлежит официальному опубликованию в газете «Калужская неделя» и размещению на официальном сайте Городской Управы города Калуги в сети Интернет.

4. Контроль за исполнением настоящего постановления возложить на управление архитектуры, градостроительства и земельных отношений города Калуги.

Городской Голова города Калуги **Д.А.ДЕНИСОВ**



**РОССИЙСКАЯ ФЕДЕРАЦИЯ
КАЛУЖСКАЯ ОБЛАСТЬ
ГОРОДСКАЯ УПРАВА ГОРОДА КАЛУГИ
ПОСТАНОВЛЕНИЕ**

от 30.01.2025

№ 210-ПИ

О проведении смотра-конкурса на лучшую учебно-материальную базу по подготовке населения муниципального образования «Город Калуга» в области гражданской обороны и защиты от чрезвычайных ситуаций

В соответствии с Федеральным законом от 21.12.1994 № 68-ФЗ «О защите населения и территорий от чрезвычайных ситуаций природного и техногенного характера», Федеральным законом от 21.12.1994 № 69-ФЗ «О пожарной безопасности», статьями 38, 44 Устава муниципального образования «Город Калуга», во исполнение Организационно-методических указаний МЧС России по подготовке всех групп населения в области гражданской обороны в 2025-2029 годах от 25.11.2024, плана основных мероприятий муниципального образования «Город Калуга» в области гражданской обороны, предупреждения и ликвидации чрезвычайных ситуаций, обеспечения пожарной безопасности и безопасности людей на водных объектах на 2025 год, в целях проверки состояния учебно-материальной базы по подготовке населения муниципального образования «Город Калуга» в области гражданской обороны и защиты от чрезвычайных ситуаций ПОСТАНОВЛЯЮ:

1. Отделу по организации защиты населения с 10 марта по 30 мая 2025 года организовать и провести смотр-конкурс на лучшую учебно-материальную базу по подготовке населения муниципального образования «Город Калуга» в области гражданской обороны и защиты от чрезвычайных ситуаций.

2. Утвердить Положение о проведении смотра-конкурса на лучшую учебно-материальную базу по подготовке населения муниципального образования «Город Калуга» в области гражданской обороны и защиты от чрезвычайных ситуаций (приложение 1).

3. Утвердить состав комиссии по организации и подведению итогов смотра-конкурса на лучшую учебно-материальную базу по подготовке населения муниципального образования «Город Калуга» в области гражданской обороны и защиты от чрезвычайных ситуаций (приложение 2).

4. Настоящее постановление вступает в силу с момента его принятия и подлежит официальному опубликованию.

5. Контроль за исполнением настоящего постановления оставляю за собой.

Городской Голова города Калуги **Д.А.ДЕНИСОВ**

Приложение 1 к постановлению Городской Управы города Калуги от 30.01.2025 № 210-ПИ

ПОЛОЖЕНИЕ о проведении смотра-конкурса на лучшую учебно-материальную базу по подготовке населения муниципального образования «Город Калуга» в области гражданской обороны и защиты от чрезвычайных ситуаций

1. Общие положения
Настоящее Положение определяет порядок проведения смотра-конкурса среди организаций, предприятий, учреждений и учебно-консультационных пунктов муниципального образования «Город Калуга» на лучшую учебно-материальную базу по подготовке населения в области гражданской обороны и защиты от чрезвычайных ситуаций.

Учебно-материальная база по подготовке населения в области гражданской защиты (далее – УМБ) организации, предприятия, учреждения - это комплекс материальных и технических средств, предназначенных для обеспечения обучения работающего населения, учащихся и неработающего населения муниципального образования «Город Калуга», в соответствии с действующими программами.

УМБ создается на предприятиях, учреждениях, организациях независимо от форм собственности и учебно-консультационных пунктах (далее – УКП).

Смотр-конкурс УМБ проводится для обеспечения необходимых условий по подготовке населения муниципального образования «Город Калуга» в области гражданской обороны, предупреждения и ликвидации чрезвычайных ситуаций, обеспечения пожарной безопасности и безопасности людей на водных объектах.

Смотр-конкурс УМБ включается в план основных мероприятий муниципального образования «Город Калуга» в области гражданской обороны, предупреждения и ликвидации чрезвычайных ситуаций, обеспечения пожарной безопасности и безопасности людей на водных объектах на текущий год.

Смотр-конкурс проводится и оценивается среди предприятий, организаций и учреждений всех форм собственности и УКП, зарегистрированных на территории муниципального образования «Город Калуга».

2. Цели и задачи смотра-конкурса УМБ
Смотр-конкурс УМБ проводится в целях определения лучшей учебно-материальной базы по подготовке руководителей и личного состава нештатных аварийно-спасательных формирований, населения, работающего и неработающего, учащихся к действиям в чрезвычайных ситуациях мирного и военного времени.

Основные задачи смотра-конкурса УМБ:
- оценить состояние работы по выполнению требований федерального законодательства, законодательства Калужской области, нормативных правовых актов муниципального образования «Город Калуга» по вопросам подготовки руководящего состава, руководителей и личного состава нештатных аварийно-спасательных формирований, населения работающего и неработающего, учащихся к действиям при возникновении чрезвычайных ситуаций природного и техногенного характера в мирное и военное время;

- оценить состояние УМБ, организацию работы по ее развитию;
- оценить состояние работы по пропаганде знаний в области гражданской обороны и защиты от чрезвычайных ситуаций;
- развить единую систему подготовки и обучения населения муниципального образования «Город Калуга», повысить эффективность обучения всех групп населения способам защиты от опасностей, возникающих вследствие военных конфликтов, а также при возникновении чрезвычайных ситуаций природного и техногенного характера;
- проверить и оценить состояние и возможность выполнения задач по предназначению УКП;
- определить работников, добросовестно выполняющих задачи по подготовке и обучению населения в области гражданской обороны и защиты от чрезвычайных ситуаций, их поощрение;

- подвести итоги состояния УМБ и определить мероприятия по ее совершенствованию.

3. Организация проведения смотра-конкурса УМБ
Информационное сообщение и положение о проведении смотра-конкурса размещаются в газете «Калужская неделя».

Смотр-конкурс проводится по следующим группам:
а) предприятия, организации и учреждения всех форм собственности;
б) учреждения высшего профессионального образования, учреждения среднего профессионального образования, учреждения начального профессионального образования, общеобразовательные учреждения;
в) УКП.

Смотр-конкурс УМБ проводится в два этапа:
- I этап (с 10 марта по 15 апреля) - объектовыми комиссиями, назначенными руководителем организации, проверяется состояние УМБ в соответствии с критериями оценки состояния учебно-материальной базы предприятий, организаций, учреждений в области гражданской обороны и защиты от чрезвычайных ситуаций. Отчеты о проверке состояния УМБ представляются объектовыми комиссиями в отдел по организации защиты населения в свободной форме по критериям оценки, указанным в приложении к настоящему Положению. Комиссией по организации и подведению итогов смотра-конкурса на лучшую учебно-материальную базу по подготовке населения муниципального образования «Город Калуга» в области гражданской обороны и защиты от чрезвычайных ситуаций (далее – комиссия) определяются шесть претендентов с наилучшими показателями по группам.

- II этап (с 15 апреля по 30 мая) - комиссией с выездом на место проверяются шесть лучших учреждений и организаций, определяются три призовых (первое, второе, третье) места за лучшую УМБ по группам.

Комиссия подводит итоги состояния учебно-материальной базы предприятий, организаций, учреждений и УКП в области гражданской обороны и защиты от чрезвычайных ситуаций в соответствии с критериями оценки, указанными в приложении к настоящему Положению.

4. Подведение итогов смотра-конкурса УМБ
По результатам смотра-конкурса УМБ составляется акт, в котором отражаются состояние дел по вопросам, предусмотренным смотром-конкурсом, общие выводы и предложения, указывается количество набранных баллов. Акт подписывается председателем и членами комиссии и утверждается первым заместителем Городского Головы города Калуги-начальником управления городского хозяйства города Калуги.

После утверждения акта смотра-конкурса УМБ издается постановление Городской Управы города Калуги по итогам смотра-конкурса УМБ, в котором подводятся итоги смотра-конкурса УМБ и определяются победители.

Результаты публикуются в периодическом печатном издательстве - газете «Калужская неделя» не позднее 60 дней с момента окончания проведения смотра-конкурса УМБ.

Приложение 2 к постановлению Городской Управы города Калуги от 30.01.2025 № 210-ПИ

Состав комиссии по организации и подведению итогов смотра-конкурса на лучшую учебно-материальную базу по подготовке населения муниципального образования «Город Калуга» в области гражданской обороны и защиты от чрезвычайных ситуаций

Егорова Наталья Валерьевна	- заместитель заведующего отделом по организации защиты населения, председатель комиссии.
----------------------------	---

Члены комиссии:	
Лепешкова Наталия Петровна	- главный специалист сектора по чрезвычайным ситуациям и организационно-контрольной работе отдела по организации защиты населения;
Терехин Виталий Алексеевич	- главный специалист отдела общего и дополнительного образования комитета дошкольного, общего и дополнительного образования управления образования города Калуги;
Смирнов Геннадий Владимирович	- главный специалист отдела по финансово-бухгалтерскому и документационно-кадровому обеспечению управления культуры города Калуги;
Вялых Ирина Александровна	- ведущий специалист сектора по чрезвычайным ситуациям и организационно-контрольной работе отдела по организации защиты населения;
Алешин Аркадий Борисович	- ведущий специалист сектора по чрезвычайным ситуациям и организационно-контрольной работе отдела по организации защиты населения.



**РОССИЙСКАЯ ФЕДЕРАЦИЯ
КАЛУЖСКАЯ ОБЛАСТЬ
ГОРОДСКАЯ УПРАВА ГОРОДА КАЛУГИ
ПОСТАНОВЛЕНИЕ**

от 29.01.2025

№ 29-П

Об утверждении муниципальной программы муниципального образования «Город Калуга» «Развитие образования в муниципальном образовании «Город Калуга»

В соответствии с пунктом 13 части 1 статьи 16 Федерального закона от 06.10.2003 № 131-ФЗ «Об общих принципах организации местного самоуправления в Российской Федерации», статьей 179 Бюджетного кодекса Российской Федерации, статьями 36, 43 Устава муниципального образования «Город Калуга», постановлением Городской Управы города Калуги от 02.08.2013 № 220-п «Об утверждении порядка принятия решения о разработке муниципальных программ муниципального образования «Город Калуга», их формирования и реализации и порядка проведения оценки эффективности реализации муниципальных программ муниципального образования «Город Калуга» ПОСТАНОВЛЯЮ:

1. Утвердить муниципальную программу муниципального образования «Город Калуга» «Развитие образования в муниципальном образовании «Город Калуга» (приложение).

2. Признать утратившим силу постановление Городской Управы города Калуги от 18.12.2019 № 485-п «Об утверждении муниципальной программы муниципального образования «Город Калуга» «Развитие образования в муниципальном образовании «Город Калуга».

3. Настоящее постановление вступает в силу после его официального опубликования и распространяется на правоотношения, возникшие с 01.01.2025.

4. Контроль за исполнением настоящего постановления возложить на управление образования города Калуги.

Городской Голова города Калуги Д.А.ДЕНИСОВ

Приложение к постановлению Городской Управы города Калуги от 29.01.2025 № 29-П

ПАСПОРТ муниципальной программы муниципального образования «Город Калуга» «Развитие образования в муниципальном образовании «Город Калуга»

1. Ответственный исполнитель муниципальной программы	Управление образования города Калуги							
2. Соисполнители муниципальной программы	Управление образования города Калуги. Управление физической культуры, спорта и молодежной политики города Калуги. Управление архитектуры, градостроительства и земельных отношений города Калуги							
3. Цель муниципальной программы	Создание условий для комплексного и эффективного развития муниципальной системы образования, обеспечивающего повышение доступности качественного дошкольного, общего и дополнительного образования и удовлетворенность качеством условий осуществления образовательной деятельности организациями, осуществляющими образовательную деятельность, на уровне не ниже 80% до 2030 года.							
4. Направления муниципальной программы/соисполнители муниципальной программы	1. Образование/управление образования города Калуги. 2. Образование/управление физической культуры, спорта и молодежной политики города Калуги. 3. Образование/управление архитектуры, градостроительства и земельных отношений города Калуги. 4. Социальная политика/управление образования города Калуги							
5. Сроки и этапы реализации муниципальной программы	2025-2030 годы, в один этап							
6. Объемы финансирования муниципальной программы за счет бюджетных ассигнований	Наименование показателя	В с е г о (тыс. руб.)	В том числе по годам					
			2025	2026	2027	2028	2029	2030
	ВСЕГО	45 620 631,65	8 901 806,32	8 416 827,97	7 075 499,34	7 075 499,34	7 075 499,34	7 075 499,34
	в том числе по источникам финансирования:							
средства федерального бюджета	926 928,83	152 984,39	154 343,96	154 900,12	154 900,12	154 900,12	154 900,12	
средства областного бюджета	34 224 386,30	6 966 811,60	6 210 680,82	5 261 723,47	5 261 723,47	5 261 723,47	5 261 723,47	
средства бюджета муниципальной образования «Город Калуга»	10 469 316,52	1 782 010,33	2 051 803,19	1 658 875,75	1 658 875,75	1 658 875,75	1 658 875,75	

Индикаторы достижения целей муниципальной программы

№ п/п	Наименование индикатора	Ед. изм.	2023	Годы реализации муниципальной программы					
				2025	2026	2027	2028	2029	2030
1	2	3	4	5	6	7	8	9	10
1	Доступность дошкольного образования для детей в возрасте от 2 месяцев до 7 лет	%	100	100	100	100	100	100	100
2	Доля обучающихся в МБОУ, занимающихся во 2 смену, в общей численности обучающихся в МБОУ	%	-	9,2	8,7	8,2	7,7	7,2	6,7
3	Доля детей в возрасте от 5 до 18 лет, охваченных дополнительным образованием, в общей численности детей данной возрастной категории	%	-	80,3	80,6	81,0	81,3	81,6	82,0
4	Доля граждан, удовлетворенных качеством условий осуществления образовательной деятельности муниципальными образовательными организациями	%	-	75	76	77	78	79	80



**РОССИЙСКАЯ ФЕДЕРАЦИЯ
КАЛУЖСКАЯ ОБЛАСТЬ
ГОРОДСКАЯ УПРАВА ГОРОДА КАЛУГИ
ПОСТАНОВЛЕНИЕ**

от 30.01.2025

№ 30-п

О внесении изменений в постановление Городской Управы города Калуги от 02.10.2012 № 349-п «Об утверждении административного регламента предоставления государственной услуги «Предоставление ежегодной денежной выплаты гражданам, награжденным нагрудным знаком «Почетный донор России» или нагрудным знаком «Почетный донор СССР»

В соответствии с Федеральным законом от 27.07.2010 № 210-ФЗ «Об организации предоставления государственных и муниципальных услуг», приказом Министерства здравоохранения Российской Федерации от 06.05.2024 № 228н «Об утверждении Порядка осуществления ежегодной денежной выплаты лицам, награжденным нагрудным знаком «Почетный донор России», статьями 36, 43 Устава муниципального образования «Город Калуга» ПОСТАНОВЛЯЮ:

1. Внести следующие изменения в постановление Городской Управы города Калуги от 02.10.2012 № 349-п «Об утверждении административного регламента предоставления государственной услуги «Предоставление ежегодной денежной выплаты гражданам, награжденным нагрудным знаком «Почетный донор России» или нагрудным знаком «Почетный донор СССР» (далее - постановление):

1.1. В названии постановления слова «Предоставление ежегодной денежной выплаты гражданам, награжденным нагрудным знаком «Почетный донор России» или нагрудным знаком «Почетный донор СССР» заменить словами «Предоставление ежегодной денежной выплаты гражданам, награжденным нагрудным знаком «Почетный донор России».

1.2. В преамбуле постановления слова «приказом Министерства здравоохранения Российской Федерации от 11.07.2013 № 450н «Об утверждении Порядка осуществления ежегодной денежной выплаты лицам, награжденным нагрудным знаком «Почетный донор России» заменить словами «приказом Министерства здравоохранения Российской Федерации от 06.05.2024 № 228н «Об утверждении Порядка осуществления ежегодной денежной выплаты лицам, награжденным нагрудным знаком «Почетный донор России».

1.3. В пункте 1 постановления слова «Предоставление ежегодной денежной выплаты гражданам, награжденным нагрудным знаком «Почетный донор России» или нагрудным знаком «Почетный донор СССР» заменить словами «Предоставление ежегодной денежной выплаты гражданам, награжденным нагрудным знаком «Почетный донор России».

2. Внести в административный регламент предоставления государственной услуги «Предоставление ежегодной денежной выплаты гражданам, награжденным нагрудным знаком «Почетный донор России» или нагрудным знаком «Почетный донор СССР», утвержденный постановлением (далее – административный регламент), следующие изменения:

2.1. В названии, пунктах 1.1 и 2.1 административного регламента слова «Предоставление ежегодной денежной выплаты гражданам, награжденным нагрудным знаком «Почетный донор России» или нагрудным знаком «Почетный донор СССР» заменить словами «Предоставление ежегодной денежной выплаты гражданам, награжденным нагрудным знаком «Почетный донор России».

2.2. Пункт 1.2 административного регламента изложить в новой редакции:
«1.2. Круг лиц, имеющих право на получение государственной услуги.

Право на получение государственной услуги имеют лица, проживающие на территории муниципального образования «Город Калуга»:

- награжденные нагрудным знаком «Почетный донор России»;
- награжденные нагрудным знаком «Почетный донор СССР»;
- имеющие статус Почетный донор Украины в соответствии с ч.1 ст.9 Федерального закона от 22.12.2014 № 421-ФЗ «Об особенностях правового регулирования отношений, связанных с предоставлением мер социальной защиты (поддержки), а также выплат по обязательному социальному страхованию отдельным категориям граждан, проживающих на территориях Республики Крым и города федерального значения Севастополя»;
- имеющие статус Почетный донор Донецкой Народной Республики в соответствии с ч.1 ст.9 Федерального закона от 17.02.2023 № 18-ФЗ «Об особенностях правового регулирования отношений в сфере социальной защиты и социального обслуживания граждан, проживающих на территориях Донецкой Народной Республики, Луганской Народной Республики, Запорожской области и Херсонской области»;
- имеющие статус Почетный донор Луганской Народной Республики в соответствии с ч.1 ст.9 Федерального закона от 17.02.2023 № 18-ФЗ «Об особенностях правового регулирования отношений в сфере социальной защиты и социального обслуживания граждан, проживающих на территориях Донецкой Народной Республики, Луганской Народной Республики, Запорожской области и Херсонской области».

Далее по тексту указанные категории граждан именуются Заявителями.

За предоставлением государственной услуги могут обратиться законные представители или уполномоченные представители Заявителей, действующие на основании доверенности, оформленной в установленном законодательством порядке (далее - представитель Заявителя).

Государственная услуга предоставляется в упреждающем (проактивном) режиме при наличии у лица, имеющего право на ежегодную денежную выплату, согласия в Единой системе идентификации и аутентификации посредством Единого портала государственных и муниципальных услуг (функций) на использование указанных гражданами реквизитов банковских счетов в целях получения мер социальной поддержки (далее - согласие)».

2.3. В подпункте 1.3.2 пункта 1.3 административного регламента слова «приложения 3» заменить словами «приложения 2».

2.4. Подпункт 2.3.1 пункта 2.3 административного регламента дополнить абзацем следующего содержания:

«Уполномоченный орган в течение 1 рабочего дня вносит сведения о принятом решении в информационную систему «Единая централизованная цифровая платформа в социальной сфере» (далее – ЕЦП) и направляет Заявителю в личный кабинет на едином портале решение, подписанное усиленной квалифицированной электронной подписью лица, уполномоченного на принятие решения, а также иным способом, выбранным Заявителем.

Решение об установлении ежегодной выплаты принимается один раз».

2.5. Пункт 2.4 административного регламента изложить в новой редакции:

«2.4. Срок предоставления государственной услуги.

2.4.1. Срок предоставления государственной услуги в упреждающем (проактивном) режиме – в течение 1 рабочего дня со дня поступления в уполномоченный орган

сведений, указанных в подпункте 2.6.2 пункта 2.6 административного регламента.

2.4.2. Срок принятия решения о предоставлении государственной услуги при подаче заявления и документов составляет 1 рабочий день со дня получения уполномоченным органом сведений, указанных в подпункте 2.6.2 пункта 2.6 административного регламента.

2.4.3. Ежегодная выплата осуществляется один раз в год, не позднее 1 апреля текущего года, при получении ежегодной выплаты впервые - в иные сроки, предусмотренные подпунктами 2.4.1 и 2.4.2 пункта 2.4 административного регламента, в установленном ст. 24 Федерального закона от 20.07.2012 № 125-ФЗ «О донорстве крови и ее компонентов» размере, на основании решения о предоставлении ежегодной денежной выплаты, принятого уполномоченным органом.

2.4.4. Ежегодная денежная выплата назначается со дня обращения за ней либо со дня размещения сведений на витрине данных единой базы донорства, но не ранее возникновения права на указанную выплату. Днем обращения за назначением ежегодной денежной выплаты считается день поступления в уполномоченный орган заявления с документами».

2.6. В пункте 2.5 административного регламента слова «- приказ Министерства здравоохранения Российской Федерации от 11.07.2013 № 450н «Об утверждении Порядка осуществления ежегодной денежной выплаты лицам, награжденным нагрудным знаком «Почетный донор России» заменить словами «- приказ Министерства здравоохранения Российской Федерации от 06.05.2024 № 228н «Об утверждении Порядка осуществления ежегодной денежной выплаты лицам, награжденным нагрудным знаком «Почетный донор России».

2.7. Подпункты 2.6.1, 2.6.2 пункта 2.6 административного регламента изложить в новой редакции:

«2.6.1. Заявители для получения ежегодной денежной выплаты подают заявление о предоставлении государственной услуги (далее - заявление) по форме, представленной в приложении 1 к административному регламенту:

а) лично при обращении в уполномоченный орган или в многофункциональный центр, с представлением следующих документов:

- документ, удостоверяющий личность;
- документ, подтверждающий награждение (удостоверения о награждении нагрудным знаком «Почетный донор России», «Почетный донор СССР») или наличие статуса (удостоверения «Почетный донор Донецкой Народной Республики», «Почетный донор Луганской Народной Республики», «Почетный донор Украины»), или архивной справки о награждении нагрудным знаком «Почетный донор СССР», о подтверждении статуса Почетный донор Донецкой Народной Республики, Почетный донор Луганской Народной Республики, Почетный донор Украины);
- документ, подтверждающий полномочия представителя Заявителя, в случае подачи заявления и документов уполномоченным представителем Заявителя;

б) почтовым отправлением в уполномоченный орган с подтверждением факта и даты отправления (в случае направления почтовым отправлением прилагаются нотариально заверенные копии документов, оригиналы документов не направляются);

в) в форме электронного документа на едином портале посредством заполнения интерактивной формы. Заявление подписывается простой электронной подписью, ключ которой получен физическим лицом в соответствии с правилами использования простой электронной подписи при оказании государственных и муниципальных услуг.

При направлении заявления в личном кабинете на едином портале представление документов не требуется.

2.6.2. Сведения, необходимые для предоставления государственной услуги, которые уполномоченный орган или многофункциональный центр запрашивает по каналам системы межведомственного электронного взаимодействия.

2.6.2.1. Сведения о награждении лица, имеющего право на ежегодную выплату, из федерального регистра доноров единой базы донорства запрашиваются в Федеральном медико-биологическом агентстве (в случае поступления заявления в уполномоченный орган посредством единого портала).

2.6.2.2. Сведения о регистрационном учете по месту жительства либо по месту пребывания Заявителя, а также сведения о документе, удостоверяющем личность Заявителя, запрашиваются в управлении по вопросам миграции УМВД России по Калужской области (ведомственная информационная система) либо ФНС России (единый федеральный информационный регистр, содержащий сведения о населении РФ).

2.6.2.3. Сведения о государственной регистрации смерти, заключении (расторжении) брака, перемены имени лица, имеющего право на ежегодную выплату, запрашиваются в ФНС России (Единый государственный реестр записей актов гражданского состояния либо единый федеральный информационный регистр, содержащий сведения о населении РФ).

Заявитель вправе представить указанные сведения в уполномоченный орган, многофункциональный центр по собственной инициативе. В случае представления указанных сведений Заявителем по собственной инициативе межведомственный электронный запрос не направляется».

2.8. Подпункт 2.6.3 пункта 2.6 административного регламента исключить.

2.9. Подпункт 2.6.4 пункта 2.6 административного регламента считать подпунктом 2.6.3 пункта 2.6 административного регламента.

2.10. Подпункт 2.8.2 пункта 2.8 административного регламента изложить в новой редакции:

«2.8.2. Решение об отказе в предоставлении государственной услуги принимается случае, если Заявитель не относится к категориям граждан, указанным в пункте 1.2 административного регламента».

2.11. Подпункт 2.14.2 пункта 2.14 административного регламента изложить в новой редакции:

«2.14.2 Информационные системы, используемые для предоставления государственной услуги, - единый портал, ЕЦП».

2.12. Подпункт 3.1.1 пункта 3.1 административного регламента дополнить абзацем следующего содержания:

«5) вариант 5 - лицу, имеющему право на назначение ежегодной денежной выплаты, государственная услуга предоставляется в упреждающем (проактивном) режиме при наличии его согласия».

2.13. Абзац 1 подпункта 3.2.1 пункта 3.2 административного регламента изложить в новой редакции:

«3.2.1. Вариант предоставления государственной услуги зависит от категории Заявителя в соответствии с пунктом 1.2 административного регламента и способа подачи заявления».

2.14. Подпункт 3.3.1 пункта 3.1 административного регламента изложить в новой редакции:

«3.3.1. Предоставление государственной услуги уполномоченным органом производится в течение 1 рабочего дня со дня поступления сведений, предусмотренных подпунктом 2.6.2 пункта 2.6 административного регламента».

2.15. Абзацы 2 подпункта 3.3.2 пункта 3.3, подпункта 3.4.1 пункта 3.4 административного регламента изложить в новой редакции:

«1) прием заявления и документов. Проверка документов на соответствие требованиям, установленным нормативными правовыми актами».

2.16. Подпункт 3.3.2.1 пункта 3.3 административного регламента изложить в новой

редакции:

«3.3.2.1. Прием заявления и документов. Проверка документов на соответствие требованиям, установленным нормативными правовыми актами.

Основанием для начала административной процедуры является обращение Заявителя в уполномоченный орган с заявлением и документами.

Специалист уполномоченного органа производит следующие действия:

1) принимает у Заявителя заявление и документы (заявление может быть заполнено от руки или машинописным способом, распечатано посредством электронных печатающих устройств);

2) определяет соответствие представленных документов перечню документов, указанному в пункте 2.6 административного регламента, а также сверяет копии документов с их подлинными экземплярами;

3) проверяет документы на соответствие требованиям, установленным нормативными правовыми актами.

Специалистом уполномоченного органа, принимающим заявление и документы, даются подробные разъяснения Заявителю о наличии препятствий для предоставления государственной услуги. Специалист объясняет Заявителю содержание выявленных недостатков в представленных документах и предлагает принять меры по их устранению. При несогласии Заявителя устранить выявленные недостатки специалист обращает его внимание на то, что указанное обстоятельство препятствует предоставлению государственной услуги.

2.17. Подпункт 3.3.2.2 пункта 3.2 административного регламента после слов «В случае подачи заявления в выходные, нерабочие или праздничные дни регистрация осуществляется в течение 1 рабочего дня, начиная с первого рабочего дня, следующего за выходными, праздничными или нерабочими днями» дополнить абзацем следующего содержания:

«Уполномоченным органом в личный кабинет заявителя на едином портале направляется уведомление о дате получения и регистрационном номере заявления, а также о статусе рассмотрения заявления».

2.18. Подпункт 3.3.2.3 пункта 3.3 административного регламента изложить в новой редакции:

«3.3.2.3. Направление запросов по каналам системы межведомственного информационного взаимодействия с целью получения необходимой информации.

Основанием для начала административной процедуры является поступление в уполномоченный орган заявления и документов.

Уполномоченный орган не позднее 1 дня со дня регистрации заявления запрашивает сведения, указанные в подпункте 2.6.2 пункта 2.6 административного регламента.

Срок ожидания предоставления сведений на запрос по каналам системы межведомственного электронного взаимодействия не должен превышать 48 часов с момента направления межведомственного запроса.

Межведомственный запрос не направляется в случае представления Заявителем сведений, указанных в подпункте 2.6.2 пункта 2.6 административного регламента, по собственной инициативе».

2.19. Абзац 3 подпункта 3.3.2.4 пункта 3.3 административного регламента изложить в новой редакции:

«Срок принятия решения при подаче заявления и документов составляет 1 рабочий день со дня получения уполномоченным органом сведений, предусмотренных подпунктом 2.6.2 пункта 2.6 административного регламента».

2.20. Абзац 8 подпункта 3.3.2.4 пункта 3.3 административного регламента изложить в новой редакции:

«Ежегодная денежная выплата назначается со дня обращения за ней либо со дня размещения сведений на витрине данных единой базы, но не ранее возникновения права на ежегодную денежную выплату».

2.21. Абзац 8 подпункта 3.3.2.7 пункта 3.3 административного регламента изложить в новой редакции:

«При переезде получателя ежегодной денежной выплаты на новое место жительства (пребывания, фактического проживания) за пределы муниципального образования «Город Калуга» уполномоченный орган по запросу уполномоченного органа по новому месту жительства (пребывания, фактического проживания) направляет документы, содержащие сведения о размерах установленных ежегодных денежных выплат, с указанием произведенных выплат, подписанные руководителем уполномоченного органа и заверенные печатью. Информация о произведенных выплатах хранится в уполномоченном органе».

2.22. Подпункт 3.4.1.1 пункта 3.4 административного регламента изложить в новой редакции:

«3.4.1.1. Прием заявления и документов. Проверка документов на соответствие требованиям, установленным нормативными правовыми актами.

Основанием для начала выполнения административной процедуры является личное обращение Заявителя с заявлением о предоставлении государственной услуги и документами в любой многофункциональный центр по выбору Заявителя независимо от его места жительства и места пребывания в пределах Калужской области».

2.23. Подпункт 3.4.1.2 пункта 3.4 административного регламента изложить в новой редакции:

«3.4.1.2. При обращении Заявителя в многофункциональный центр сотрудник многофункционального центра, ответственный за прием и регистрацию документов Заявителя, принимает заявление и регистрирует его в автоматизированной информационной системе в порядке, установленном инструкцией по делопроизводству в многофункциональном центре, изготавливает копии представленных документов и выдает Заявителю расписку о приеме заявления с указанием даты и номера его регистрации и приложенных к нему документов».

2.24. Раздел 3 административного регламента дополнить пунктом 3.7 следующего содержания:

«3.7. Вариант № 5

Предоставление государственной услуги лицу, имеющему право на ежегодную выплату, в упреждающем (проактивном) режиме при наличии его согласия.

Основанием для предоставления государственной услуги в упреждающем (проактивном) режиме является получение уполномоченным органом сведений о лицах, имеющих право на ежегодную денежную выплату, из витрины данных единой базы донорства и наличия согласия в Единой системе идентификации и аутентификации посредством Единого портала государственных и муниципальных услуг (функций) данных лиц на использование указанных реквизитов банковских счетов в целях получения мер социальной поддержки.

3.7.1. Предоставление государственной услуги включает в себя следующие административные процедуры:

1) формирование запроса уполномоченным органом на получение сведений о лицах, имеющих право на ежегодную денежную выплату;

2) регистрация сведений о лице, имеющем право на ежегодную денежную выплату;

3) направление запросов по каналам системы межведомственного электронного взаимодействия с целью получения необходимой информации;

4) принятие решения о предоставлении либо об отказе в предоставлении государственной услуги;

5) направление уведомления о принятом решении;

б) формирование личного дела лица, имеющего право на ежегодную денежную выплату на бумажных носителях и в электронном варианте;

7) перечисление денежных средств лицу, имеющему право на ежегодную денежную выплату.

3.7.1.1. Формирование запроса уполномоченным органом на получение сведений о лицах, имеющих право на ежегодную денежную выплату.

Уполномоченный орган не реже 1 раза в 5 рабочих дней проверяет наличие сведений о лицах, имеющих право на ежегодную денежную выплату, указанных в пункте 1.2 административного регламента.

3.7.1.2. Регистрация сведений о лице, имеющем право на ежегодную денежную выплату.

Специалист уполномоченного органа в течение 1 рабочего дня регистрирует полученные сведения о лице, имеющем право на ежегодную денежную выплату в электронном журнале регистрации.

3.7.1.3. Направление запросов по каналам системы межведомственного электронного взаимодействия с целью получения необходимой информации.

Основанием для начала административной процедуры является наличие сведений о лицах, имеющих право на ежегодную денежную выплату.

Уполномоченный орган не позднее 2 рабочих дней запрашивает сведения, указанные в подпункте 2.6.2 пункта 2.6 административного регламента.

Срок ожидания предоставления сведений на запрос по каналам системы межведомственного электронного взаимодействия не должен превышать 48 часов с момента направления межведомственного запроса.

Сведения о реквизитах банковского счета уполномоченный орган получает из ЕЦП.

3.7.1.4. Принятие решения о предоставлении либо об отказе в предоставлении государственной услуги.

Основанием для начала административной процедуры является результат рассмотрения сведений, полученных по каналам системы межведомственного электронного взаимодействия.

В течение 1 рабочего дня со дня поступления сведений, полученных по каналам системы межведомственного электронного взаимодействия, уполномоченным органом выполняются административные процедуры, предусмотренные подпунктами 3.3.2.4 - 3.3.2.7 пункта 3.3 административного регламента».

2.25. Приложение 1 к административному регламенту изложить в новой редакции согласно приложению 1 к настоящему постановлению.

2.26. Приложение 3 к административному регламенту изложить в новой редакции согласно приложению 2 к настоящему постановлению.

2.27. Приложение 2 к административному регламенту исключить.

2.28. Приложение 3 к административному регламенту считать приложением 2 к административному регламенту.

3. Настоящее постановление вступает в силу после его официального опубликования.

4. Контроль за исполнением настоящего постановления возложить на управление социальной защиты города Калуги.

Городской Голова города Калуги Д.А.ДЕНИСОВ

Приложение 1 к постановлению Городской Управы города Калуги от 30.01.2025№ 30-п

В управление социальной защиты города Калуги, расположенное по адресу: г. Калуга, ул. Московская, д.188

от _____,
(фамилия, имя, отчество)
проживающего(-ей) по адресу: _____,

(адрес регистрации по месту жительства или месту пребывания (при отсутствии регистрации по месту жительства), или фактического проживания (при отсутствии регистрации по месту жительства, месту пребывания)
документ, удостоверяющий личность _____
(вид документа, серия, номер, дата выдачи)

(кем выдан)
контактный телефон: _____
адрес эл. почты (при наличии) _____

в отношении _____
(фамилия, имя, отчество (при наличии) заявителя при подаче заявления законным представителем либо представителем по доверенности)

Сведения о документе, подтверждающем полномочия законного представителя либо представителя по доверенности _____

(указываются в случае подачи заявления законным представителем или представителем по доверенности)
документ, удостоверяющий личность законного представителя или представителя по доверенности _____
(вид документа, серия, номер, дата выдачи, кем выдан)

Заявление о предоставлении ежегодной денежной выплаты гражданам, награжденным нагрудным знаком «Почетный донор России»

Прошу предоставлять ежегодную денежную выплату, предусмотренную Федеральным законом от 20.07.2012 № 125-ФЗ «О донорстве крови и ее компонентов» для граждан, награжденных нагрудным знаком «Почетный донор России»

(№ удостоверения, дата выдачи, кем выдан, дата и № приказа о награждении нагрудным знаком «Почетный донор России», «Почетный донор СССР» или удостоверении «Почетный донор Донецкой Народной Республики», «Почетный донор Луганской Народной Республики», «Почетный донор Украины»)

и перечислять ее на банковский счет, через отделение связи: _____
(ненужное зачеркнуть)

(наименование кредитной организации)

В соответствии с требованиями Федерального закона от 27.07.2006 № 152-ФЗ «О персональных данных», в целях предоставления мне ежегодной денежной выплаты даю управлению социальной защиты города Калуги согласие на обработку моих персональных данных, указанных в документах, приложенных к настоящему заявлению.

Согласие даю на автоматизированную и без использования средств автоматизации обработку, включая сбор, запись, систематизацию, накопление, хранение, уточнение (обновление, изменение), извлечение, использование, передачу (распространение, представление, доступ), обезличивание, блокирование, удаление, уничтожение моих персональных данных.

Данное согласие действует на период предоставления мне ежегодной денежной выплаты, а в части хранения персональных данных - также в течение пяти лет после прекращения предоставления мне ежегодной денежной выплаты.

Данное согласие может быть мною отозвано письменным заявлением. Сведения, указанные в настоящем заявлении, достоверны. Способ получения сведений о принятом решении (по выбору Заявителя):
 - почтовым отправлением на адрес;
 - по электронной почте;
 - на бумажном носителе в МФЦ;
 - в форме электронного документа в личном кабинете на ЕПГУ, подписанного усиленной квалифицированной электронной подписью уполномоченного органа.

_____/ «____» _____ 20____ г.
 (подпись заявителя) (фамилия) (дата)
 _____/ «____» _____ 20____ г.
 (подпись специалиста, принявшего заявление) (расшифровка подписи) (дата)

Регистрационный номер заявления	Принял	
	Дата приема заявления	Подпись специалиста

Приложение 2 к постановлению Городской Управы города Калуги от 30.01.2025 № 30-п

Перечень признаков Заявителя, а также комбинации значений признаков, каждая из которых соответствует одному варианту предоставления государственной услуги

Таблица 1 «Определение вида Заявителя»

№ п/п	Признак Заявителя	Значения признака Заявителя
1.	Лицо, имеющее право на назначение ежегодной денежной выплаты, обращается самостоятельно, через законного представителя или представителя по доверенности	1. В уполномоченный орган 2. Через многофункциональный центр 3. Почтовым отправлением 4. Через единый портал 5. В упреждающем (проактивном) режиме

Таблица 2 «Комбинации значений признаков, каждая из которых соответствует одному варианту предоставления государственной услуги»

№ п/п	Признак Заявителя	Вариант предоставления услуги
1.	Лицо, имеющее право на назначение ежегодной денежной выплаты, обращается в уполномоченный орган самостоятельно, через законного представителя или представителя по доверенности	Вариант № 1
2.	Лицо, имеющее право на назначение ежегодной денежной выплаты, обращается в многофункциональный центр самостоятельно, через законного представителя или представителя по доверенности	Вариант № 2
3.	Лицо, имеющее право на назначение ежегодной денежной выплаты, обращается в уполномоченный орган почтовым отправлением самостоятельно, через законного представителя или представителя по доверенности	Вариант № 3
4.	Лицо, имеющее право на назначение ежегодной денежной выплаты, обращается в уполномоченный орган посредством единого портала самостоятельно, через законного представителя или представителя по доверенности	Вариант № 4
5.	Лицо, имеющее право на ежегодную денежную выплату, получает государственную услугу в упреждающем (проактивном) режиме при наличии его согласия	Вариант № 5



**РОССИЙСКАЯ ФЕДЕРАЦИЯ
КАЛУЖСКАЯ ОБЛАСТЬ
ГОРОДСКАЯ УПРАВА ГОРОДА КАЛУГИ
ПОСТАНОВЛЕНИЕ**

от 30.01.2025 № 31-п

О внесении изменений в постановление Городской Управы города Калуги от 31.12.2019 № 550-п «Об утверждении муниципальной программы муниципального образования «Город Калуга» «Организация отдыха, оздоровления, творческого досуга, занятости детей и подростков муниципального образования «Город Калуга» в каникулярное время»

В соответствии с пунктом 13 части 1 статьи 16 Федерального закона от 06.10.2003 № 131-ФЗ «Об общих принципах организации местного самоуправления в Российской Федерации», статьей 179 Бюджетного кодекса Российской Федерации, статьями 36, 43 Устава муниципального образования «Город Калуга», постановлением Городской Управы города Калуги от 02.08.2013 № 220-п «Об утверждении Положения о порядке принятия решения о разработке муниципальных программ муниципального образования «Город Калуга», их формирования, реализации и проведения оценки эффективности реализации» ПОСТАНОВЛЯЮ:

1. Внести в муниципальную программу муниципального образования «Город Калуга» «Организация отдыха, оздоровления, творческого досуга, занятости детей и подростков муниципального образования «Город Калуга» в каникулярное время», утвержденную постановлением Городской Управы города Калуги от 31.12.2019 № 550-п (далее – муниципальная программа), следующие изменения:

1.1. Пункты 9, 10, 11 паспорта муниципальной программы изложить в новой редакции (приложение 1).

1.2. В абзаце 3 раздела 2 муниципальной программы слова «проживает 43644 ребенка в возрасте от 7 до 17 лет, из которых 2932 ребенка» заменить словами «проживает 44867 детей в возрасте от 7 до 17 лет, из которых 3732 ребенка».

1.3 Таблицу раздела 3 муниципальной программы изложить в новой редакции (приложение 2).

1.4. Таблицу раздела 4 муниципальной программы изложить в новой редакции (приложение 3).

1.5. Таблицу раздела 6 муниципальной программы изложить в новой редакции (приложение 4).

2. Настоящее постановление вступает в силу после его официального опубликования и распространяется на правоотношения, возникшие с 30.12.2023.

3. Контроль за исполнением настоящего постановления возложить на управление образования города Калуги.

Городской Голова города Калуги Д.А.ДЕНИСОВ

Приложение 1 к постановлению Городской Управы города Калуги от 30.01.2025 № 31-п

9. Сроки и этапы реализации муниципальной программы	2020 – 2026 годы без деления на этапы
---	---------------------------------------

10. Объемы и источники финансирования муниципальной программы	тыс. руб.			
	Год	Всего	Средства муниципального образования «Город Калуга»	Средства областного бюджета
	2020	2590,6	1847,1	743,5
	2021	13466,4	9756,1	3710,3
	2022	18119,6	13015,4	5104,2
	2023	21031,5	15061,6	5969,9
	2024	26496,8	19442,7	7054,1
	2025	26323,6	19269,5	7054,1
	2026	26323,6	19269,5	7054,1
	Итого	134352,1	97661,9	36690,2

Объемы финансовых средств, направляемых на реализацию муниципальной программы из бюджета муниципального образования «Город Калуга», ежегодно уточняются после принятия решения Городской Думы города Калуги о бюджете на очередной финансовый год и плановый период.
 Объемы финансовых средств, направляемых на реализацию муниципальной программы из областного бюджета, ежегодно уточняются после принятия закона Калужской области об областном бюджете на очередной финансовый год и плановый период.

11. Ожидаемые результаты реализации муниципальной программы: К 2026 году удельный вес численности детей от 7 до 17 лет включительно, охваченных организованными формами отдыха, оздоровления, творческого досуга, занятости в каникулярное время, к общему числу детей в возрасте от 7 до 17 лет включительно возрастет на 2,5%

Приложение 2 к постановлению Городской Управы города Калуги от 30.01.2025 № 31-п

№ п/п	Наименование индикатора (показателя)	Ед. изм.	Значение по годам										
			2018 факт	2019 оценка	Годы реализации муниципальной программы								
			2020	2021	2022	2023	2024	2025	2026				
1	2	3	4	5	6	7	8	9	10	11	12		
1	Удельный вес численности детей от 7 до 17 лет включительно, охваченных организованными формами отдыха, оздоровления, творческого досуга, занятости в каникулярное время, к общему числу детей в возрасте от 7 до 17 лет включительно	%	97,8	69,5	1,4	69,9	70,5	70,9	71,5	71,9	72,1		

Приложение 3 к постановлению Городской Управы города Калуги от 30.01.2025 № 31-п

№ п/п	Наименование мероприятия (основного мероприятия)	Ответственный исполнитель, соисполнитель, участник	Срок начала и окончания реализации	Ожидаемый непосредственный результат (краткое описание)	Связь с целевыми показателями (индикаторами) муниципальной программы	Принадлежность мероприятия к проекту (наименование проекта)
1	2	3	4	5	6	7
1.	Оплата питания детей в муниципальных лагерях с дневным пребыванием детей	Участники программы: управление образования города Калуги; управление физической культуры, спорта и молодежной политики города Калуги	2020-2026 гг.	Увеличение количества оздоровленных и отдохнувших детей	Удельный вес численности детей от 7 до 17 лет включительно, охваченных организованными формами отдыха, оздоровления, творческого досуга, занятости в каникулярное время, к общему числу детей в возрасте от 7 до 17 лет включительно (%)	Отсутствуют
2.	Мероприятия для детей в возрасте от 7 до 17 лет включительно в каникулярное время: приобретение спортивного и иного инвентаря, канцелярских товаров, призов, сувениров, грамот для организации культурно-досуговой, познавательно-образовательной и спортивной деятельности детей и подростков	Ответственный исполнитель: управление образования города Калуги Участники программы: управление образования города Калуги; управление физической культуры, спорта и молодежной политики города Калуги; управление культуры города Калуги	2020-2026 гг.	Увеличение количества оздоровленных и отдохнувших детей	Удельный вес численности детей от 7 до 17 лет включительно, охваченных организованными формами отдыха, оздоровления, творческого досуга, занятости в каникулярное время, к общему числу детей в возрасте от 7 до 17 лет включительно (%)	Отсутствуют
3.	Участие детей в региональных, всероссийских и международных конкурсах, фестивалях, соревнованиях	Участники программы: управление образования города Калуги; управление физической культуры, спорта и молодежной политики города Калуги; управление культуры города Калуги, муниципальные учреждения города Калуги	2020-2026 гг.	Увеличение количества оздоровленных и отдохнувших детей	Удельный вес численности детей от 7 до 17 лет включительно, охваченных организованными формами отдыха, оздоровления, творческого досуга, занятости в каникулярное время, к общему числу детей в возрасте от 7 до 17 лет включительно (%)	Отсутствуют
4.	Приобретение путевок в организации отдыха и оздоровления детей в каникулярное время	Участники программы: управление образования города Калуги	2020-2026 гг.	Увеличение количества оздоровленных и отдохнувших детей	Удельный вес численности детей от 7 до 17 лет включительно, охваченных организованными формами отдыха, оздоровления, творческого досуга, занятости в каникулярное время, к общему числу детей в возрасте от 7 до 17 лет включительно (%)	Отсутствуют

Приложение 4 к постановлению Городской Управы города Калуги от 30.01.2025 № 31-п

№ п/п	Наименование подпрограммы, ведомственной целевой программы, прочего мероприятия (основного мероприятия)	Наименование главного распорядителя средств бюджета муниципального образования «Город Калуга»	Объемы финансирования (тыс. руб.)									
			Источники финансирования	Всего	2020 год	2021 год	2022 год	2023 год	2024 год	2025 год	2026 год	
	Организация отдыха, оздоровления, творческого досуга, занятости детей и подростков в возрасте от 7 до 17 лет в каникулярное время:											



**РОССИЙСКАЯ ФЕДЕРАЦИЯ
КАЛУЖСКАЯ ОБЛАСТЬ
ГОРОДСКАЯ УПРАВА ГОРОДА КАЛУГИ
ПОСТАНОВЛЕНИЕ**

от 30.01.2025

№ 32-п

Об утверждении проекта межевания территории в районе улицы Кубяка

На основании статьи 46 Градостроительного кодекса Российской Федерации, статей 36, 44 Устава муниципального образования «Город Калуга», распоряжения заместителя Городского Головы - начальника управления архитектуры, градостроительства и земельных отношений города Калуги от 14.03.2024 № 1055-06-р «О подготовке проекта межевания территории в районе улицы Кубяка», с учетом протокола общественных обсуждений проекта межевания территории в районе улицы Кубяка от 23.12.2024 № 220, заключения о результатах общественных обсуждений проекта межевания территории в районе улицы Кубяка от 26.12.2024 ПОСТАНОВЛЯЮ:

1. Утвердить проект межевания территории в районе улицы Кубяка. Основная часть проекта межевания территории (приложение).
2. Утвержденный настоящим постановлением проект межевания территории в районе улицы Кубяка подлежит официальному опубликованию в газете «Калужская неделя» и размещению на официальном сайте Городской Управы города Калуги в сети Интернет в течение семи дней с момента принятия настоящего постановления.
3. Настоящее постановление вступает в силу после его официального опубликования.
4. Контроль за исполнением настоящего постановления возложить на управление архитектуры, градостроительства и земельных отношений города Калуги.

Городской Голова города Калуги Д.А.ДЕНИСОВ

Приложение к постановлению Городской Управы города Калуги от 30.01.2025 № 32-п

**Проект межевания территории в районе улицы Кубяка
ОСНОВНАЯ ЧАСТЬ ПРОЕКТА МЕЖЕВАНИЯ ТЕРРИТОРИИ**

Омск 2024

Содержание

1. ПЕРЕЧЕНЬ И СВЕДЕНИЯ О ПЛОЩАДИ ОБРАЗУЕМЫХ ЗЕМЕЛЬНЫХ УЧАСТКОВ (СПОСОБЫ ИХ ОБРАЗОВАНИЯ), ВИДАХ ИХ РАЗРЕШЕННОГО ИСПОЛЬЗОВАНИЯ

4
2. ПЕРЕЧЕНЬ И СВЕДЕНИЯ О ПЛОЩАДИ ОБРАЗУЕМЫХ ЗЕМЕЛЬНЫХ УЧАСТКОВ, КОТОРЫЕ БУДУТ ОТНЕСЕНЫ К ТЕРРИТОРИЯМ ОБЩЕГО ПОЛЬЗОВАНИЯ ИЛИ ИМУЩЕСТВУ ОБЩЕГО ПОЛЬЗОВАНИЯ 23

3. СВЕДЕНИЯ О ГРАНИЦАХ ТЕРРИТОРИИ, В ОТНОШЕНИИ КОТОРОЙ УТВЕРЖДЕН ПРОЕКТ МЕЖЕВАНИЯ 35

1. ПЕРЕЧЕНЬ И СВЕДЕНИЯ О ПЛОЩАДИ ОБРАЗУЕМЫХ ЗЕМЕЛЬНЫХ УЧАСТКОВ (СПОСОБЫ ИХ ОБРАЗОВАНИЯ), ВИДАХ ИХ РАЗРЕШЕННОГО ИСПОЛЬЗОВАНИЯ
В настоящем разделе текстовой части проекта межевания территории отражена информация об образуемых земельных участках, в том числе о площади и способе образования, а также о видах их разрешенного использования. Указанная информация представлена в таблицах 1, 2, 3.

Виды разрешенного использования образуемых земельных участков определены в соответствии с Правилами землепользования и застройки городского округа «Город Калуга», утвержденными решением Городской Думы города Калуги от 14.12.2011 № 247 «Об утверждении Правил землепользования и застройки городского округа «Город Калуга» (в ред. от 06.09.2023 № 191).

1 этап

Таблица 1

1	Оплата питания детей в муниципальных лагерях с дневным пребыванием детей	Управление образования города Калуги	Бюджет МО «Город Калуга»	85 796,20	1 400,90	8 657,50	12 083,10	14 103,0	16 632,70	16 459,50	16 459,50
			Областной бюджет	36 690,20	743,50	3 710,30	5 104,20	5 969,90	7 054,10	7 054,10	7 054,10
			Итого	122 486,40	2 144,40	12 367,80	17 187,30	20 072,9	23 686,80	23 513,60	23 513,60
	Управление физической культуры, спорта и молодежной политики города Калуги	Бюджет МО «Город Калуга»	1 361,70	46,80	192,00	175,70	202,00	248,40	248,40	248,40	
		Итого	1 361,70	46,80	192,00	175,70	202,00	248,40	248,40	248,40	
2	Мероприятия для детей и подростков в возрасте от 7 до 17 лет в каникулярное время: приобретение спортивного и иного инвентаря, канцелярских товаров, призов, сувениров, грамот для организации культурно-досуговой, познавательно-образовательной и спортивной деятельности детей и подростков	Управление образования города Калуги	Бюджет МО «Город Калуга»	0,00	0,00	0,00	0,00	0,00	0,00	0,00	0,00
			Управление культуры города Калуги	735,00	105,00	105,00	105,00	105,00	105,00	105,00	105,00
			Управление образования города Калуги	2 077,80	127,80	450,00	300,00	300,00	300,00	300,00	300,00
			Управление физической культуры, спорта и молодежной политики города Калуги	695,20	85,60	101,60	101,60	101,60	101,60	101,60	101,60
			Управление культуры города Калуги	1 581,00	81,00	250,00	250,00	250,00	250,00	250,00	250,00
			Итого	5 189,00	399,40	1 306,60	1 056,60	1 056,60	1 056,60	1 056,60	1 056,60
3	Приобретение путевок в организации отдыха и оздоровления детей в каникулярное время	Управление образования города Калуги	Бюджет МО «Город Калуга»	5 415,00	0,00	0,00	0,00	0,00	1 805,00	1 805,00	1 805,00
			Всего	134 352,10	2 590,60	13 466,40	18 119,60	21 031,50	26 496,80	26 323,60	26 323,60
			Бюджет МО «Город Калуга»	97 661,90	1 847,10	9 756,10	13 015,40	15 061,60	19 442,70	19 269,50	19 269,50
			Областной бюджет	36 690,20	743,50	3 710,30	5 104,20	5 969,90	7 054,10	7 054,10	7 054,10
			Всего по управлению образования города Калуги	129 979,20	2 272,20	12 817,80	17 487,30	20 372,90	25 791,80	25 618,60	25 618,60
			Всего по управлению физической культуры, спорта и молодежной политики города Калуги	2 056,90	132,40	293,60	277,30	303,60	350,00	350,00	350,00
Всего по управлению культуры города Калуги	2 316,00	186,00	355,00	355,00	355,00	355,00	355,00	355,00			

Условный номер ЗУ	Площадь, кв.м	Возможные способы образования земельных участков	Виды разрешенного использования образуемых земельных участков	Вид разрешенного использования образуемых земельных участков в соответствии с видом разрешенного использования исходного(ых) земельного(ых) участка(ов) и сведения о исходном(ых) земельном(ых) участке(ах)	Вид разрешенного использования образуемых земельных участков в соответствии с наименованием объекта, расположенного на этом земельном участке
:ЗУ1	1693	образование земельного участка при разделе земельного участка с кадастровым номером 40:26:000030:102 с сохранением исходного в измененных границах; при наличии согласия всех собственников; при разделе образуются земельные участки с условными номерами: :ЗУ2, :ЗУ3, :ЗУ4, :ЗУ8	Многоэтажная жилая застройка (высотная застройка) 2.6	разрешенное использование земельного участка с кадастровым номером 40:26:000030:102 «для строительства жилых многоквартирных домов»; правообладатель: данные о правообладателе отсутствуют; вид, номер и дата регистрации: не зарегистрировано; ограничение прав и обременение объекта недвижимости: ипотека в силу закона, срок действия с 26.03.2014 с 26.03.2014 на 50 месяцев; дата и номер государственной регистрации: 26.03.2014, 40-40-01/011/2014-088; лицо, в пользу которого установлены ограничение прав и обременение объекта недвижимости: Банк ВТБ 24 (публичное акционерное общество); основание государственной регистрации: договор уступки права по договору № 641 участия в долевом строительстве от 26.06.2012, № 12, выдан 21.03.2014; ограничение прав и обременение объекта недвижимости: ипотека в силу закона, срок действия с 18.06.2013 с 18.06.2013 на 144 месяца; дата и номер государственной регистрации: 18.06.2013, 40-40-01/068/2013-631; лицо, в пользу которого установлены ограничение прав и обременение объекта недвижимости: Публичное акционерное общество «Сбербанк России»; основание государственной регистрации: соглашение к договору № 710 участия в долевом строительстве от 18.10.2012, выдан 21.05.2013; ограничение прав и обременение объекта недвижимости: ипотека в силу закона, срок действия с 21.08.2012 с 21.08.2012 на 86 месяцев; дата и номер государственной регистрации: 21.08.2012, 40-40-01/044/2012-898; лицо, в пользу которого установлены ограничение прав и обременение объекта недвижимости: Банк ВТБ 24 (публичное акционерное общество); основание государственной регистрации: дополнительное соглашение от 16.08.2012 к договору участия в долевом строительстве № 377 от 16.04.2011, выдан 16.08.2012; ограничение прав и обременение объекта недвижимости: ипотека в силу закона, срок действия с 13.01.2012 с 13.01.2012 не позднее марта 2013 г.; дата и номер государственной регистрации: 13.01.2012, 40-40-01/079/2011-523; лицо, в пользу которого установлены ограничение прав и обременение объекта недвижимости: участники долевого строительства по договорам участия в долевом строительстве; основание государственной регистрации: договор участия в долевом строительстве, № 460, выдан 16.12.2011; ограничение прав и обременение объекта недвижимости: ипотека в силу закона, срок действия с 11.04.2011 с 11.04.2011 не позднее сентября 2012 года; дата и номер государственной регистрации: 11.04.2011, 40-40-01/014/2011-596; лицо, в пользу которого установлены ограничение прав и обременение объекта недвижимости: участники долевого строительства по договорам участия в долевом строительстве; основание государственной регистрации: договор участия в долевом строительстве, № 367, выдан 23.03.2011; площадь 4752 кв. м	объект недвижимости с кадастровым номером 40:26:000030:789; назначение: многоквартирный дом; наименование: данные отсутствуют
:ЗУ2	2305	образование земельного участка при разделе земельного участка с кадастровым номером 40:26:000030:102 с сохранением исходного в измененных границах; при наличии согласия всех собственников; при разделе образуются земельные участки с условными номерами: :ЗУ1, :ЗУ3, :ЗУ4, :ЗУ8	Многоэтажная жилая застройка (высотная застройка) 2.6	разрешенное использование земельного участка с кадастровым номером 40:26:000030:102 «для строительства жилых многоквартирных домов»; правообладатель: данные о правообладателе отсутствуют; вид, номер и дата регистрации: не зарегистрировано; ограничение прав и обременение объекта недвижимости: ипотека в силу закона, срок действия с 26.03.2014 с 26.03.2014 на 50 месяцев; дата и номер государственной регистрации: 26.03.2014, 40-40-01/011/2014-088; лицо, в пользу которого установлены ограничение прав и обременение объекта недвижимости: Банк ВТБ 24 (публичное акционерное общество); основание государственной регистрации: договор уступки права по договору № 641 участия в долевом строительстве от 26.06.2012, № 12, выдан 21.03.2014; ограничение прав и обременение объекта недвижимости: ипотека в силу закона, срок действия с 18.06.2013 с 18.06.2013 на 144 месяца; дата и номер государственной регистрации: 18.06.2013, 40-40-01/068/2013-631; лицо, в пользу которого установлены ограничение прав и обременение объекта недвижимости: Публичное акционерное общество «Сбербанк России»; основание государственной регистрации: соглашение к договору № 710 участия в долевом строительстве от 18.10.2012, выдан 21.05.2013; ограничение прав и обременение объекта недвижимости: ипотека в силу закона, срок действия с 21.08.2012 с 21.08.2012 на 86 месяцев; дата и номер государственной регистрации: 21.08.2012, 40-40-01/044/2012-898; лицо, в пользу которого установлены ограничение прав и обременение объекта недвижимости: Банк ВТБ 24 (публичное акционерное общество); основание государственной регистрации: дополнительное соглашение от 16.08.2012 к договору участия в долевом строительстве № 377 от 16.04.2011, выдан 16.08.2012; ограничение прав и обременение объекта недвижимости: ипотека в силу закона, срок действия с 13.01.2012 с 13.01.2012 не позднее марта 2013 г.; дата и номер государственной регистрации: 13.01.2012, 40-40-01/079/2011-523; лицо, в пользу которого установлены ограничение прав и обременение объекта недвижимости: участники долевого строительства по договорам участия в долевом строительстве; основание государственной регистрации: договор участия в долевом строительстве, № 460, выдан 16.12.2011; ограничение прав и обременение объекта недвижимости: ипотека в силу закона, срок действия с 11.04.2011 с 11.04.2011 не позднее сентября 2012 года; дата и номер государственной регистрации: 11.04.2011, 40-40-01/014/2011-596; лицо, в пользу которого установлены ограничение прав и обременение объекта недвижимости: участники долевого строительства по договорам участия в долевом строительстве; основание государственной регистрации: договор участия в долевом строительстве, № 367, выдан 23.03.2011; площадь 4752 кв. м	объект недвижимости с кадастровым номером 40:26:000030:730; назначение: многоквартирный дом; наименование: данные отсутствуют

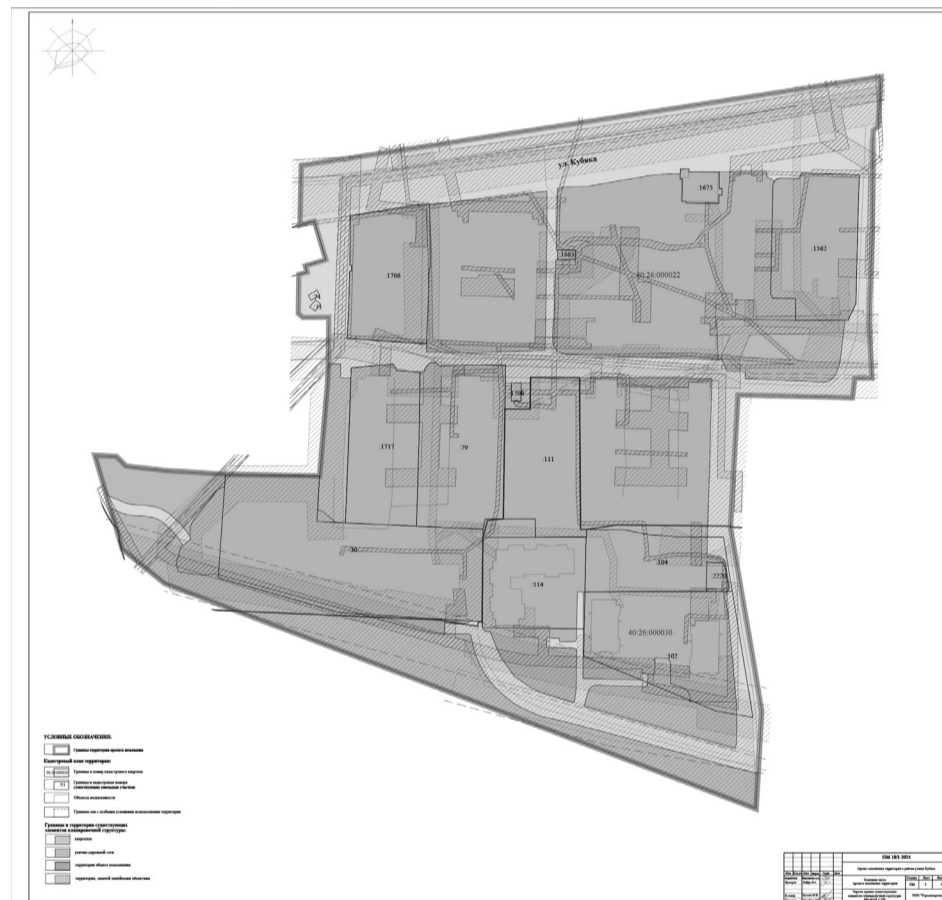
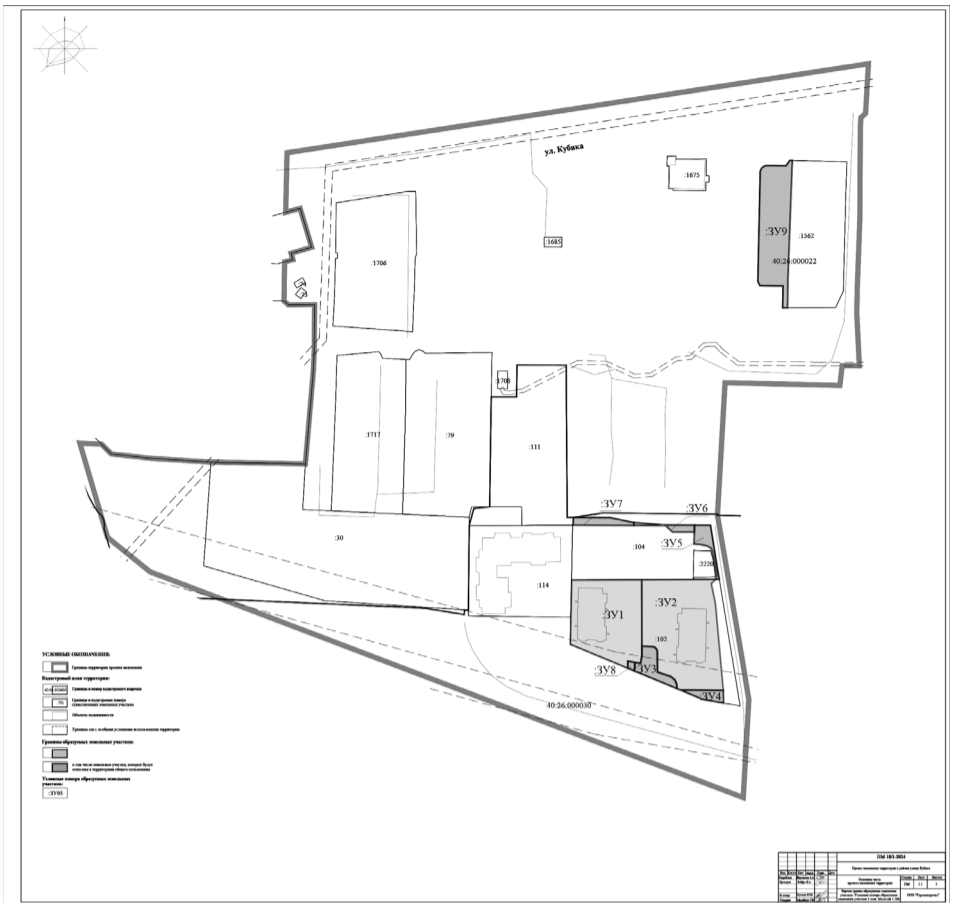
2 этап
Таблица 2

Условный номер ЗУ	Площадь, кв.м	Возможные способы образования земельных участков	Виды разрешенного использования образуемых земельных участков	Вид разрешенного использования образуемых земельных участков в соответствии с видом разрешенного использования исходного(ых) земельного(ых) участка(ов) и сведения о исходном(ых) земельном(ых) участке(ах)	Вид разрешенного использования образуемых земельных участков в соответствии с наименованием объекта, расположенного на этом земельном участке
:ЗУ10	4329	образование земельного участка при перераспределении земель, собственность на которые не разграничена, площадью 1656 кв.м и земельного участка с кадастровым номером 40:26:000030:114 при условии согласия всех собственников помещений и залогодержателей	Многоэтажная жилая застройка (высотная застройка) 2.6	разрешенное использование земельного участка с кадастровым номером 40:26:000030:114 «многоквартирные дома 6-12 этажей»; правообладатель: Муниципальное образование «Город Калуга»; вид, номер и дата регистрации: Собственность 40-40-01/028/2008-722 04.07.2008; ограничение прав и обременение объекта недвижимости: аренда, срок действия с 31.08.2015 с 31.08.2015 на 10 лет, дата и номер государственной регистрации: 31.08.2015, 40-40/001-40/001/013/2015-137/2; лицо, в пользу которого установлены ограничение прав и обременение объекта недвижимости: Общество с ограниченной ответственностью «Универстрой»; основание государственной регистрации: договор аренды находящегося в муниципальной собственности земельного участка для строительства многоквартирного дома 6-12 этажей, № 564/15, выдан 10.08.2015; ограничение прав и обременение объекта недвижимости: ипотека в силу закона, срок действия с 29.09.2016 с 29.09.2016 до момента сдачи дома в эксплуатацию; дата и номер государственной регистрации: 29.09.2016, 40-40/001-40/001/068/2016-283/2; лицо, в пользу которого установлены ограничение прав и обременение объекта недвижимости: участники долевого строительства, которые не перевели свои требования по договорам участия в долевом строительстве в денежные требования; основание государственной регистрации: договор участия в долевом строительстве, № 1509-К 11, выдан 22.09.2016; площадь 2882 кв. м	объект недвижимости с кадастровым номером 40:26:000030:1302; назначение: многоквартирный дом; наименование: многоквартирный дом
:ЗУ11	35	образование земельного участка из земель, собственность на которые не разграничена	Коммунальное обслуживание 3.1	-	-
:ЗУ12**	2211	образование земельного участка при перераспределении земель, собственность на которые не разграничена, площадью 260 кв.м и земельного участка с кадастровым номером 40:26:000030:114 при условии согласия всех собственников помещений и залогодержателей; после постановки на кадастровый учет земельного участка с условным номером :ЗУ10	Многоэтажная жилая застройка (высотная застройка) 2.6	разрешенное использование земельного участка с кадастровым номером 40:26:000030:104 «под незавершенным строительством многоквартирным жилым домом, незавершенной строительством котельной»; правообладатель: не установлен; вид, номер и дата регистрации: не зарегистрировано; площадь 2532 кв. м	многоэтажный многоквартирный жилой дом
:ЗУ13	20	образование земельного участка из земель, собственность на которые не разграничена	Коммунальное обслуживание 3.1	-	-
:ЗУ14	197	образование земельного участка при перераспределении земель, собственность на которые не разграничена, площадью 26 кв.м и земельного участка с кадастровым номером 40:26:000022:30 при условии согласия всех собственников помещений и залогодержателей	Коммунальное обслуживание 3.1	разрешенное использование земельного участка с кадастровым номером 40:26:000022:30 «для эксплуатации многоэтажного жилого дома»; правообладатель: Российская Федерация; вид, номер и дата регистрации: собственность 40-40-01/011/2008-593 08.04.2008; площадь 8114 кв. м	объект недвижимости с кадастровым номером 40:26:000022:1846; назначение: сооружения канализации; наименование: канализационная сеть; правообладатель: Муниципальное образование «Город Калуга»; Собственность 40:26:000022:1846-40/104/2022-3 29.10.2022
:ЗУ15	8824	образование земельного участка при перераспределении земель, собственность на которые не разграничена, площадью 1043 кв.м и земельного участка с кадастровым номером 40:26:000022:30 при условии согласия всех собственников помещений и залогодержателей	Многоэтажная жилая застройка (высотная застройка) 2.6	разрешенное использование земельного участка с кадастровым номером 40:26:000022:30 «для эксплуатации многоэтажного жилого дома»; правообладатель: Российская Федерация; вид, номер и дата регистрации: собственность 40-40-01/011/2008-593 08.04.2008; площадь 8114 кв. м	объект недвижимости с кадастровым номером 40:26:000022:1846; назначение: сооружения канализации; наименование: канализационная сеть; правообладатель: Муниципальное образование «Город Калуга»; Собственность 40:26:000022:1846-40/104/2022-3 29.10.2022
:ЗУ16	2816	образование земельного участка из земель, собственность на которые не разграничена	Среднеэтажная жилая застройка 2.5	-	объект недвижимости с кадастровым номером 40:26:000022:94; назначение: многоквартирный дом; наименование: многоквартирный жилой дом
:ЗУ17	2778	образование земельного участка из земель, собственность на которые не разграничена	Среднеэтажная жилая застройка 2.5	-	объект недвижимости с кадастровым номером 40:26:000022:108; назначение: многоквартирный дом; наименование: многоквартирный жилой дом
:ЗУ18	3662	образование земельного участка из земель, собственность на которые не разграничена	Среднеэтажная жилая застройка 2.5	-	объект недвижимости с кадастровым номером 40:26:000022:110; назначение: многоквартирный дом; наименование: многоквартирный жилой дом; объект недвижимости с кадастровым номером 40:26:000000:1209; назначение: Линия наружного освещения; наименование: сооружение; правообладатель: Муниципальное образование «Город Калуга»; Собственность 40-40-01/028/2014-208 14.02.2014
:ЗУ19	4817	образование земельного участка из земель, собственность на которые не разграничена	Среднеэтажная жилая застройка 2.5	-	-
:ЗУ20	3800	образование земельного участка при перераспределении земель, собственность на которые не разграничена, площадью 2619 кв.м и земельного участка с условным номером :ЗУ9 при условии прекращения права постоянного бессрочного пользования и передачи земельного участка с условным номером :ЗУ9 в муниципальную собственность	Среднеэтажная жилая застройка 2.5	разрешенное использование земельного участка с кадастровым номером 40:26:000022:1562 «под зданием общежития»; правообладатель: Субъект Российской Федерации «Калужская область»; вид, номер и дата регистрации: Собственность 40-40-01/003/2013-221 13.03.2013; правообладатель: Государственное автономное образовательное учреждение среднего профессионального образования Калужской области «Калужский колледж сервиса и дизайна», ИНН: 4028012451; вид, номер и дата регистрации: Постоянное (бессрочное) пользование 40-40-01/085/2012-172 05.02.2013; площадь 3645 кв. м	объект недвижимости с кадастровым номером 40:26:000022:103; назначение: многоквартирный дом; наименование: многоквартирный жилой дом
:ЗУ21	3209	образование земельного участка при перераспределении земель, собственность на которые не разграничена, площадью 3134 кв.м и земельного участка с условным номером :ЗУ6 при условии регистрации :ЗУ6 После внесения изменения в Правила землепользования и застройки городского округа «Город Калуга», утвержденные решением Городской Думы города Калуги от 14.12.2011 № 247 (в ред. от 06.09.2023 № 191), в части корректировки границы территориальной зоны Ж-2.	Среднеэтажная жилая застройка 2.5	-	объект недвижимости с кадастровым номером 40:26:000022:91; назначение: многоквартирный дом; наименование: многоквартирный жилой дом; объект недвижимости с кадастровым номером 40:26:000022:1842; назначение: сооружения канализации; наименование: канализационная сеть; правообладатель: Калужская область; Собственность 40:26:000022:1842-40/104/2022-5 31.10.2022; объект недвижимости с кадастровым номером 40:26:000000:2197; назначение: сооружения газохимического комплекса; наименование: подземный и надземный газопровод низкого давления
:ЗУ22	3221	образование земельного участка при перераспределении земель, собственность на которые не разграничена, площадью 3094 кв.м и земельного участка с условным номером :ЗУ7 при условии регистрации :ЗУ7; после внесения изменения в Правила землепользования и застройки городского округа «Город Калуга», утвержденные решением Городской Думы города Калуги от 14.12.2011 № 247 (в ред. от 06.09.2023 № 191), в части корректировки границы территориальной зоны Ж-2.	Среднеэтажная жилая застройка 2.5	-	объект недвижимости с кадастровым номером 40:26:000022:92; назначение: многоквартирный дом; наименование: многоквартирный жилой дом; объект недвижимости с кадастровым номером 40:26:000022:1842; назначение: сооружения канализации; наименование: канализационная сеть; правообладатель: Калужская область; Собственность 40:26:000022:1842-40/104/2022-5 31.10.2022
:ЗУ23*	2209	образование земельного участка при перераспределении земель, собственность на которые не разграничена, площадью 3 кв.м и земельного участка с условным номером :ЗУ2 при условии регистрации :ЗУ2; после внесения изменения в Правила землепользования и застройки городского округа «Город Калуга», утвержденные решением Городской Думы города Калуги от 14.12.2011 № 247 (в ред. от 06.09.2023 № 191), в части корректировки границы территориальной зоны Ж-2.	Многоэтажная жилая застройка (высотная застройка) 2.6	-	объект недвижимости с кадастровым номером 40:26:000030:730; назначение: многоквартирный дом; наименование: данные отсутствуют
:ЗУ33**	249	образование земельного участка при перераспределении земель, собственность на которые не разграничена, площадью 86 кв.м и земельного участка с кадастровым номером 40:26:000030:2220 при условии согласия всех собственников помещений и залогодержателей, после погашения аренды; после постановки на кадастровый учет земельного участка с условным номером :ЗУ12	Коммунальное обслуживание 3.1	разрешенное использование земельного участка с кадастровым номером 40:26:000030:2220 «под незавершенным строительством многоквартирным жилым домом, незавершенной строительством котельной»; площадь 163 кв. м	объект недвижимости с кадастровым номером 40:26:000030:163; назначение: нежилое; наименование: котельная

:ЗУ8	17	образование земельного участка при разделе земельного участка с кадастровым номером 40:26:000030:102 с сохранением исходного в измененных границах; при наличии согласия всех собственников; при разделе образуются земельные участки с условными номерами: :ЗУ1, :ЗУ2, :ЗУ3, :ЗУ4	разрешенное использование земельного участка с кадастровым номером 40:26:000030:102 «для строительства жилых многоквартирных домов»; правообладатель: данные о правообладателе отсутствуют; вид, номер и дата регистрации: не зарегистрировано; ограничение прав и обременение объекта недвижимости: ипотека в силу закона, срок действия с 26.03.2014 с 26.03.2014 на 50 месяцев; дата и номер государственной регистрации: 26.03.2014, 40-40-01/011/2014-088; лицо, в пользу которого установлены ограничение прав и обременение объекта недвижимости: Банк ВТБ 24 (публичное акционерное общество); основание государственной регистрации: договор уступки права по договору № 641 участия в долевом строительстве от 26.06.2012, № 12, выдан 21.03.2014; ограничение прав и обременение объекта недвижимости: ипотека в силу закона, срок действия с 18.06.2013 с 18.06.2013 на 144 месяца; дата и номер государственной регистрации: 18.06.2013, 40-40-01/068/2013-631; лицо, в пользу которого установлены ограничение прав и обременение объекта недвижимости: Публичное акционерное общество «Сбербанк России»; основание государственной регистрации: соглашение к договору № 710 участия в долевом строительстве от 18.10.2012, выдан 21.05.2013; ограничение прав и обременение объекта недвижимости: ипотека в силу закона, срок действия с 21.08.2012 с 21.08.2012 на 86 месяцев; дата и номер государственной регистрации: 21.08.2012, 40-40-01/044/2012-898; лицо, в пользу которого установлены ограничение прав и обременение объекта недвижимости: Банк ВТБ 24 (публичное акционерное общество); основание государственной регистрации: дополнительное соглашение от 16.08.2012 к договору участия в долевом строительстве № 377 от 16.04.2011, выдан 16.08.2012; ограничение прав и обременение объекта недвижимости: ипотека в силу закона, срок действия с 13.01.2012 не позднее марта 2013 г.; дата и номер государственной регистрации: 13.01.2012, 40-40-01/079/2011-523; лицо, в пользу которого установлены ограничение прав и обременение объекта недвижимости: участники долевого строительства по договорам участия в долевом строительстве; основание государственной регистрации: договор участия в долевом строительстве, № 460, выдан 16.12.2011; ограничение прав и обременение объекта недвижимости: ипотека в силу закона, срок действия с 11.04.2011 с 11.04.2011 не позднее сентября 2012 года; дата и номер государственной регистрации: 11.04.2011, 40-40-01/014/2011-596; лицо, в пользу которого установлены ограничение прав и обременение объекта недвижимости: участники долевого строительства по договорам участия в долевом строительстве; основание государственной регистрации: договор участия в долевом строительстве, № 367, выдан 23.03.2011; площадь 4752 кв. м	Улично-дорожная сеть 12.0.1
:ЗУ9	1181	образование земельного участка при разделе земельного участка с кадастровым номером 40:26:000022:1562 с сохранением исходного в измененных границах; при наличии согласия собственников;	разрешенное использование земельного участка с кадастровым номером 40:26:000022:1562 «под зданием общежития»; правообладатель: Субъект Российской Федерации «Калужская область»; вид, номер и дата регистрации: Собственность 40-40-01/003/2013-221 13.03.2013; правообладатель: Государственное автономное образовательное учреждение среднего профессионального образования Калужской области «Калужский колледж сервиса и дизайна», ИНН: 4028012451; вид, номер и дата регистрации: Постоянное (бессрочное) пользование 40-40-01/085/2012-172 05.02.2013; площадь 3645 кв. м	Благоустройство территории 12.0.1
2 этап				
:ЗУ24	1179	образование земельного участка из земель, собственность на которые не разграничена	-	Благоустройство территории 12.0.1
:ЗУ25	2204	образование земельного участка из земель, собственность на которые не разграничена	-	Благоустройство территории 12.0.1
:ЗУ26	23541	образование земельного участка при перераспределении земель, собственность на которые не разграничена, площадью 23091 кв.м и земельного участка с условным номером :ЗУ8 и кадастровым номером 40:26:000030:102 при условии регистрации :ЗУ 8 и согласия всех собственников помещений и залогодержателей; после снятия с кадастрового учета 40:26:000022:74, 40:26:000022:73	разрешенное использование земельного участка с кадастровым номером 40:26:000030:102 «для строительства жилых многоквартирных домов»; правообладатель: данные о правообладателе отсутствуют; вид, номер и дата регистрации: не зарегистрировано; ограничение прав и обременение объекта недвижимости: ипотека в силу закона, срок действия с 26.03.2014 с 26.03.2014 на 50 месяцев; дата и номер государственной регистрации: 26.03.2014, 40-40-01/011/2014-088; лицо, в пользу которого установлены ограничение прав и обременение объекта недвижимости: Банк ВТБ 24 (публичное акционерное общество); основание государственной регистрации: договор уступки права по договору № 641 участия в долевом строительстве от 26.06.2012, № 12, выдан 21.03.2014; ограничение прав и обременение объекта недвижимости: ипотека в силу закона, срок действия с 18.06.2013 с 18.06.2013 на 144 месяца; дата и номер государственной регистрации: 18.06.2013, 40-40-01/068/2013-631; лицо, в пользу которого установлены ограничение прав и обременение объекта недвижимости: Публичное акционерное общество «Сбербанк России»; основание государственной регистрации: соглашение к договору № 710 участия в долевом строительстве от 18.10.2012, выдан 21.05.2013; ограничение прав и обременение объекта недвижимости: ипотека в силу закона, срок действия с 21.08.2012 с 21.08.2012 на 86 месяцев; дата и номер государственной регистрации: 21.08.2012, 40-40-01/044/2012-898; лицо, в пользу которого установлены ограничение прав и обременение объекта недвижимости: Банк ВТБ 24 (публичное акционерное общество); основание государственной регистрации: дополнительное соглашение от 16.08.2012 к договору участия в долевом строительстве № 377 от 16.04.2011, выдан 16.08.2012; ограничение прав и обременение объекта недвижимости: ипотека в силу закона, срок действия с 13.01.2012 с 13.01.2012 не позднее марта 2013 г.; дата и номер государственной регистрации: 13.01.2012, 40-40-01/079/2011-523; лицо, в пользу которого установлены ограничение прав и обременение объекта недвижимости: участники долевого строительства по договорам участия в долевом строительстве; основание государственной регистрации: договор участия в долевом строительстве, № 460, выдан 16.12.2011; ограничение прав и обременение объекта недвижимости: ипотека в силу закона, срок действия с 11.04.2011 с 11.04.2011 не позднее сентября 2012 года; дата и номер государственной регистрации: 11.04.2011, 40-40-01/014/2011-596; лицо, в пользу которого установлены ограничение прав и обременение объекта недвижимости: участники долевого строительства по договорам участия в долевом строительстве; основание государственной регистрации: договор участия в долевом строительстве, № 367, выдан 23.03.2011; площадь 4752 кв. м	Улично-дорожная сеть 12.0.1
:ЗУ27	1869	образование земельного участка при перераспределении земель, собственность на которые не разграничена, площадью 1548 кв.м и земельного участка с условными номерами :ЗУ3, :ЗУ4 при условии согласия всех собственников помещений и залогодержателей;	-	Благоустройство территории 12.0.1
:ЗУ28	6685	образование земельного участка из земель, собственность на которые не разграничена	-	Благоустройство территории 12.0.1
:ЗУ29	1490	образование земельного участка из земель, собственность на которые не разграничена	-	Благоустройство территории 12.0.1
:ЗУ30	309	образование земельного участка из земель, собственность на которые не разграничена	-	Улично-дорожная сеть 12.0.1
:ЗУ31	148	образование земельного участка из земель, собственность на которые не разграничена	-	Благоустройство территории 12.0.1
:ЗУ32	34	образование земельного участка из земель, собственность на которые не разграничена	-	Благоустройство территории 12.0.1

3. СВЕДЕНИЯ О ГРАНИЦАХ ТЕРРИТОРИИ, В ОТНОШЕНИИ КОТОРОЙ УТВЕРЖДЕН ПРОЕКТ МЕЖЕВАНИЯ

Номер точки	X	Y		
1	437582,52	1299550,69		
2	437631,85	1299872,96		
3	437605,18	1299871,42		
4	437604,40	1299871,38		
5	437601,91	1299868,73		
6	437595,84	1299868,46		
7	437545,35	1299868,18		
8	437507,17	1299866,75		
9	437493,33	1299866,50		
10	437464,29	1299867,91		
11	437464,31	1299858,39		
12	437453,37	1299857,12		
13	437454,94	1299793,47		
14	437381,38	1299789,26		
15	437376,19	1299790,15		
16	437302,31	1299802,85		
17	437279,06	1299806,65		
18	437255,20	1299805,29		
19	437244,35	1299804,67		
20	437224,78	1299803,56		
21	437350,02	1299474,81		
22		437369,12	1299451,19	
23		437421,39	1299435,85	
24		437420,80	1299447,89	
25		437415,44	1299453,24	
26		437412,98	1299475,16	
27		437410,89	1299508,54	
28		437409,88	1299560,84	
29		437461,18	1299565,24	
30		437472,49	1299565,75	
31		437498,24	1299565,97	
32		437498,06	1299551,53	
33		437500,30	1299549,02	
34		437521,94	1299549,32	
35		437523,22	1299553,94	
36		437526,71	1299552,92	
37		437530,09	1299564,34	
38		437551,60	1299557,93	
39		437549,44	1299549,94	
1		437582,52	1299550,69	
S = 98 881 кв.м				



**Российская Федерация
Городская Дума города Калуги
РЕШЕНИЕ**

от 29.01.2025 № 12
О внесении изменения в Положение об управлении экономики и имущественных отношений города Калуги, утвержденное решением Городской Думы города Калуги от 24.05.2011 № 124

В соответствии со статьей 24 Устава муниципального образования «Город Калуга» Городская Дума города Калуги РЕШИЛА:

1. Внести в Положение об управлении экономики и имущественных отношений города Калуги, утвержденное решением Городской Думы города Калуги от 24.05.2011 № 124, следующее изменение:
пункт 3.82 раздела 3 признать утратившим силу.
2. Настоящее решение вступает в силу после его официального опубликования.
3. Контроль за исполнением настоящего решения возложить на комитет Городской Думы города Калуги по правовому обеспечению местного самоуправления (Макаров А.Н.).

Глава городского самоуправления города Калуги Ю.Е. МОИСЕЕВ



**Российская Федерация
Городская Дума города Калуги
РЕШЕНИЕ**

от 29.01.2025 № 15
О признании утратившим силу решения Городской Думы города Калуги от 18.02.2015 № 19 «Об утверждении Положения о народных советах в муниципальном образовании «Город Калуга»

В соответствии со ст. 24 Устава муниципального образования «Город Калуга» Городская Дума города Калуги РЕШИЛА:

1. Признать утратившим силу решение Городской Думы города Калуги от 18.02.2015 № 19 «Об утверждении Положения о народных советах в муниципальном образовании «Город Калуга».
2. Настоящее решение вступает в силу после его официального опубликования.
3. Контроль за исполнением настоящего решения возложить на комитет Городской Думы города Калуги по правовому обеспечению местного самоуправления (Макаров А.Н.).

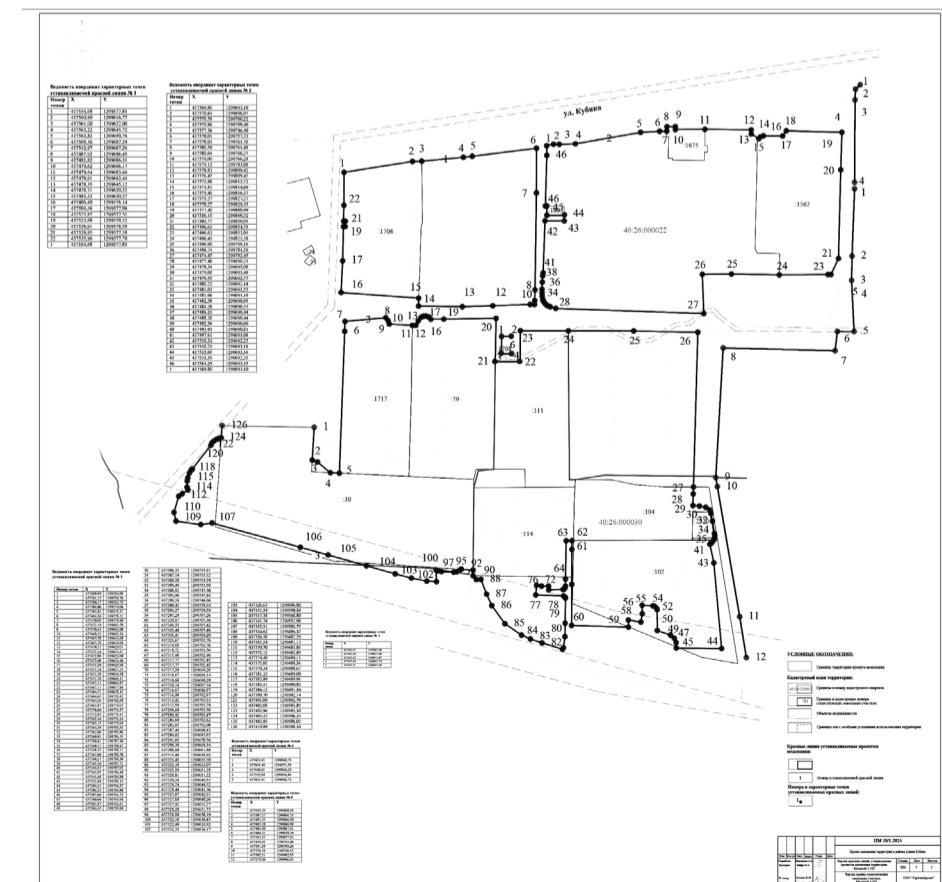
Глава городского самоуправления города Калуги Ю.Е. МОИСЕЕВ

УТВЕРЖДАЮ

Заместитель Городского Головы - начальник управления архитектуры, градостроительства и земельных отношений города Калуги
Ю.В. Ковтун

ЗАКЛЮЧЕНИЕ О РЕЗУЛЬТАТАХ ОБЩЕСТВЕННЫХ ОБСУЖДЕНИЙ

Дата оформления заключения: 06.02.2025
Наименование проекта: Проект межевания территории, ограниченной пер. Старобрядческим, ул. Луначарского, пер. Воскресенским.
Количество участников общественных обсуждений: 1 (один).
Реквизиты протокола общественных обсуждений: № 10 от 03.02.2025.
Предложения и замечания граждан, являющихся участниками общественных обсуждений и постоянно проживающих на территории, в пределах которой проводятся общественные обсуждения:
Добрый день, была на ул. Московской, 188, каб.402. Никакой экспозиции нет, что обсуждать и какие предложения давать непонятно. На мои вопросы никто не смог ответить, для чего делается межевание данной территории. А как можно было внести свои предложения и замечания, если собственники жилья не знают с какой целью делается межевание. Может быть вы разъясните данный вопрос?
Предложения и замечания иных участников общественных обсуждений: отсутствуют.



Аргументированные рекомендации организатора общественных обсуждений о целесообразности или нецелесообразности учета внесенных участниками общественных обсуждений предложений и замечаний:

Предложения по проекту межевания территории, ограниченной пер. Старообрядческим, ул. Луначарского, пер. Воскресенским, отсутствуют. Место размещения экспозиции, указанное в оповещении о начале общественных обсуждений: г. Калуга, ул. Московская, д. 188, около каб. 420 (4 этаж).

Проект межевания территории подготовлен с целью определения местоположения границ образуемых земельных участков, установления красных линий для застроенного квартала, ограниченного пер. Старообрядческим, ул. Луначарского, пер. Воскресенским, в границах которого не планируется размещение новых объектов капитального строительства.

Выводы по результатам общественных обсуждений:

- общественные обсуждения по проекту межевания территории, ограниченной пер. Старообрядческим, ул. Луначарского, пер. Воскресенским, проведены в соответствии с требованиями Градостроительного кодекса Российской Федерации и Положения о порядке организации и проведения общественных обсуждений на территории муниципального образования «Город Калуга» в области градостроительной деятельности, утвержденного постановлением Городской Управы города Калуги от 28.04.2006 № 57;
- считать общественные обсуждения по проекту межевания территории, ограниченной пер. Старообрядческим, ул. Луначарского, пер. Воскресенским, состоявшимися;
- направить проект межевания территории, ограниченной пер. Старообрядческим, ул. Луначарского, пер. Воскресенским, на утверждение.



**Российская Федерация
Городская Дума города Калуги
ПОСТАНОВЛЕНИЕ
Главы городского самоуправления
города Калуги**

от 04.02.2025

№ 12

О проведении общественных обсуждений по схеме расположения земельного участка или земельных участков на кадастровом плане территории по адресу: г. Калуга, ул. Никитина, д. 93 под многоквартирным домом

В соответствии с п. 2.1 ст. 11.10 Земельного кодекса Российской Федерации, ст. 5.1 Градостроительного кодекса Российской Федерации, Положением о порядке организации и проведения общественных обсуждений на территории муниципального образования «Город Калуга» в области градостроительной деятельности, утвержденным постановлением Городской Думы городского округа «Город Калуга» от 28.04.2006 № 57, статьями 32, 44 Устава муниципального образования «Город Калуга», а также в целях соблюдения права человека на благоприятные условия жизнедеятельности, прав и законных интересов правообладателей земельных участков и объектов капитального строительства ПОСТАНОВЛЯЮ:

1. Провести общественные обсуждения по схеме расположения земельного участка или земельных участков на кадастровом плане территории по адресу: г. Калуга, ул. Никитина, д. 93 под многоквартирным домом (далее – общественные обсуждения).

2. Определить органом, уполномоченным на организацию и проведение общественных обсуждений, управление архитектуры, градостроительства и земельных отношений города Калуги.

3. Опубликовать оповещение о начале общественных обсуждений (приложение) в газете «Калужская неделя» не позднее чем за семь дней до дня размещения на официальном сайте Городской Управы города Калуги схемы расположения земельного участка или земельных участков на кадастровом плане территории по адресу: г. Калуга, ул. Никитина, д. 93 под многоквартирным домом.

4. Разместить оповещение о начале общественных обсуждений на информационном стенде, оборудованном около здания, по адресу: г. Калуга, ул. Московская, д. 188.

5. Разместить схему расположения земельного участка или земельных участков на кадастровом плане территории по адресу: г. Калуга, ул. Никитина, д. 93 под многоквартирным домом на официальном сайте Городской Управы города Калуги в сети Интернет <https://www.kaluga-gov.ru> и открыть экспозицию данной схемы.

6. Городской Управе города Калуги обеспечить размещение настоящего постановления на официальном сайте Городской Управы города Калуги в сети Интернет.

7. Настоящее постановление вступает в силу после его официального опубликования.

8. Контроль за исполнением настоящего постановления возложить на Городского Голову города Калуги.

Глава городского самоуправления города Калуги Ю.Е.МОИСЕЕВ

**Приложение к постановлению Главы городского самоуправления
города Калуги от 04.02.2025 № 12
ОПОВЕЩЕНИЕ О НАЧАЛЕ ОБЩЕСТВЕННЫХ ОБСУЖДЕНИЙ**

Наименование: Схема расположения земельного участка или земельных участков на кадастровом плане территории по адресу: г. Калуга, ул. Никитина, д. 93 под многоквартирным домом.

Реквизиты правового акта, на основании которого назначены общественные обсуждения:

Постановление Главы городского самоуправления города Калуги от 04.02.2025 № 12.

Порядок проведения общественных обсуждений: в соответствии с п. 2.1 ст. 11.10 Земельного кодекса Российской Федерации общественные обсуждения проводятся в порядке, предусмотренном законодательством о градостроительной деятельности для утверждения проекта межевания территории, ст. 5.1 Градостроительного кодекса Российской Федерации, п. 2.1.3 Положения о порядке организации и проведения общественных обсуждений на территории муниципального образования «Город Калуга» в области градостроительной деятельности, утвержденного постановлением Городской Думы городского округа «Город Калуга» от 28.04.2006 № 57, с участием граждан, постоянно проживающих на территории, в отношении которой подготовлен данный проект, правообладателей находящихся в границе данной территории земельного

участка и (или) расположенных на нем объектов капитального строительства, а также правообладателей помещений, являющихся частью указанных объектов капитального строительства.

Срок проведения общественных обсуждений: с 06.02.2025 по 06.03.2025.

Место, дата открытия экспозиции: г. Калуга, ул. Московская, д. 188, около каб. 414 (4 этаж), 13.02.2025.

Срок проведения экспозиции, дни и часы, в которые возможно их посещение: с 13.02.2025 по 20.02.2025 в рабочие дни:

с понедельника по четверг с 8.00 до 13.00 и с 14.00 до 17.00

в пятницу - с 8.00 до 13.00 и с 14.00 до 16.00

Порядок и форма внесения участниками общественных обсуждений предложений и замечаний:

- в письменной форме по адресу: г. Калуга, ул. Московская, д. 188, каб. 112, каб. 114;

- посредством записи в книге (журнале) учета посетителей экспозиции схемы по адресу: г. Калуга, ул. Московская, д. 188, каб. 302;

- посредством официального сайта <https://www.kaluga-gov.ru>, федеральной государственной информационной системы «Единый портал государственных и муниципальных услуг (функций)».

Предложения и замечания вносятся при условии представления сведений о себе с приложением документов, подтверждающих такие сведения:

а) физические лица:

- фамилию, имя, отчество (при наличии);

- дату рождения;

- адрес места жительства (регистрации).

б) юридические лица:

- наименование;

- основной государственный регистрационный номер;

- место нахождения и адрес;

в) участники общественных обсуждений, являющиеся правообладателями расположенных на земельном участке объектов капитального строительства и (или) помещений, являющихся частью указанных объектов капитального строительства, также представляют сведения:

- из Единого государственного реестра недвижимости об объектах капитального строительства, помещениях, являющихся частью указанных объектов капитального строительства;

- иные документы, устанавливающие или удостоверяющие их права на объекты капитального строительства, помещения, являющиеся частью указанных объектов капитального строительства.

Срок внесения участниками общественных обсуждений предложений и замечаний: с 13.02.2025 по 20.02.2025.

Информация об официальном сайте, на котором размещена схема: <https://www.kaluga-gov.ru> в разделе «Градостроительство» - «Планировка территории» - «Образование земельных участков под многоквартирными домами».



**Российская Федерация
Городская Дума города Калуги
ПОСТАНОВЛЕНИЕ
Главы городского самоуправления
города Калуги**

от 04.02.2025

№ 13

О проведении общественных обсуждений по схеме расположения земельного участка или земельных участков на кадастровом плане территории по адресу: г. Калуга, ул. Никитина, д. 91 под многоквартирным домом

В соответствии с п. 2.1 ст. 11.10 Земельного кодекса Российской Федерации, ст. 5.1 Градостроительного кодекса Российской Федерации, Положением о порядке организации и проведения общественных обсуждений на территории муниципального образования «Город Калуга» в области градостроительной деятельности, утвержденным постановлением Городской Думы городского округа «Город Калуга» от 28.04.2006 № 57, статьями 32, 44 Устава муниципального образования «Город Калуга», а также в целях соблюдения права человека на благоприятные условия жизнедеятельности, прав и законных интересов правообладателей земельных участков и объектов капитального строительства ПОСТАНОВЛЯЮ:

1. Провести общественные обсуждения по схеме расположения земельного участка или земельных участков на кадастровом плане территории по адресу: г. Калуга, ул. Никитина, д. 91 под многоквартирным домом (далее – общественные обсуждения).

2. Определить органом, уполномоченным на организацию и проведение общественных обсуждений, управление архитектуры, градостроительства и земельных отношений города Калуги.

3. Опубликовать оповещение о начале общественных обсуждений (приложение) в газете «Калужская неделя» не позднее чем за семь дней до дня размещения на официальном сайте Городской Управы города Калуги схемы расположения земельного участка или земельных участков на кадастровом плане территории по адресу: г. Калуга, ул. Никитина, д. 91 под многоквартирным домом.

4. Разместить оповещение о начале общественных обсуждений на информационном стенде, оборудованном около здания, по адресу: г. Калуга, ул. Московская, д. 188.

5. Разместить схему расположения земельного участка или земельных участков на кадастровом плане территории по адресу: г. Калуга, ул. Никитина, д. 91 под многоквартирным домом на официальном сайте Городской Управы города Калуги в сети Интернет <https://www.kaluga-gov.ru> и открыть экспозицию данной схемы.

6. Городской Управе города Калуги обеспечить размещение настоящего постановления на официальном сайте Городской Управы города Калуги в сети Интернет.

7. Настоящее постановление вступает в силу после его официального опубликования.

8. Контроль за исполнением настоящего постановления возложить на Городского Голову города Калуги.

Глава городского самоуправления города Калуги Ю.Е.МОИСЕЕВ

Приложение к постановлению Главы городского самоуправления города Калуги от 04.02.2025 № 13
ОПОВЕЩЕНИЕ О НАЧАЛЕ ОБЩЕСТВЕННЫХ ОБСУЖДЕНИЙ

Наименование: Схема расположения земельного участка или земельных участков на кадастровом плане территории по адресу: г.Калуга, ул. Никитина, д.91 под многоквартирным домом.

Реквизиты правового акта, на основании которого назначены общественные обсуждения:

Постановление Главы городского самоуправления города Калуги от 04.02.2025 № 13.

Порядок проведения общественных обсуждений: в соответствии с п. 2.1 ст. 11.10 Земельного кодекса Российской Федерации общественные обсуждения проводятся в порядке, предусмотренном законодательством о градостроительной деятельности для утверждения проекта межевания территории, ст. 5.1 Градостроительного кодекса Российской Федерации, п. 2.1.3 Положения о порядке организации и проведения общественных обсуждений на территории муниципального образования «Город Калуга» в области градостроительной деятельности, утвержденного постановлением Городской Думы городского округа «Город Калуга» от 28.04.2006 № 57, с участием граждан, постоянно проживающих на территории, в отношении которой подготовлен данный проект, правообладателей находящихся в границе данной территории земельного участка и (или) расположенных на нем объектов капитального строительства, а также правообладателей помещений, являющихся частью указанных объектов капитального строительства.

Срок проведения общественных обсуждений: с 06.02.2025 по 06.03.2025.

Место, дата открытия экспозиции: г.Калуга, ул.Московская, д.188, около каб. 414 (4 этаж), 13.02.2025.

Срок проведения экспозиции, дни и часы, в которые возможно их посещение:

с 13.02.2025 по 20.02.2025 в рабочие дни:
с понедельника по четверг с 8.00 до 13.00 и с 14.00 до 17.00
в пятницу - с 8.00 до 13.00 и с 14.00 до 16.00

Порядок и форма внесения участниками общественных обсуждений предложений и замечаний:

- в письменной форме по адресу: г.Калуга, ул.Московская, д.188, каб.112, каб. 114;
- посредством записи в книге (журнале) учета посетителей экспозиции схемы по адресу: г.Калуга, ул.Московская, д.188, каб.302;
- посредством официального сайта <https://www.kaluga-gov.ru>, федеральной государственной информационной системы «Единый портал государственных и муниципальных услуг (функций)».

Предложения и замечания вносятся при условии представления сведений о себе с приложением документов, подтверждающих такие сведения:

а) физические лица:
- фамилию, имя, отчество (при наличии);
- дату рождения;
- адрес места жительства (регистрации).

б) юридические лица:
- наименование;
- основной государственный регистрационный номер;
- место нахождения и адрес;

в) участники общественных обсуждений, являющиеся правообладателями расположенных на земельном участке объектов капитального строительства и (или) помещений, являющихся частью указанных объектов капитального строительства, также представляют сведения:

- из Единого государственного реестра недвижимости об объектах капитального строительства, помещениях, являющихся частью указанных объектов капитального строительства;
- иные документы, устанавливающие или удостоверяющие их права на объекты капитального строительства, помещения, являющиеся частью указанных объектов капитального строительства.

Срок внесения участниками общественных обсуждений предложений и замечаний: с 13.02.2025 по 20.02.2025.

Информация об официальном сайте, на котором размещена схема: <https://www.kaluga-gov.ru> в разделе «Градостроительство» - «Планировка территории» - «Образование земельных участков под многоквартирными домами».



Российская Федерация
Городская Дума города Калуги
ПОСТАНОВЛЕНИЕ
Главы городского самоуправления
города Калуги

от 04.02.2025 № 14

О проведении общественных обсуждений по схеме расположения земельного участка или земельных участков на кадастровом плане территории по адресу: г.Калуга, ул. Поставалова, д.2 под многоквартирным домом

В соответствии с п. 2.1 ст. 11.10 Земельного кодекса Российской Федерации, ст. 5.1 Градостроительного кодекса Российской Федерации, Положением о порядке организации и проведения общественных обсуждений на территории муниципального образования «Город Калуга» в области градостроительной деятельности, утвержденным постановлением Городской Думы городского округа «Город Калуга» от 28.04.2006 № 57, статьями 32, 44 Устава муниципального образования «Город Калуга», а также в целях соблюдения права человека на благоприятные условия жизнедеятельности, прав и законных интересов правообладателей земельных участков и объектов капитального строительства ПОСТАНОВЛЯЮ:

1. Провести общественные обсуждения по схеме расположения земельного участка или земельных участков на кадастровом плане территории по адресу: г.Калуга, ул. Поставалова, д.2 под многоквартирным домом (далее – общественные обсуждения).

2. Определить органом, уполномоченным на организацию и проведение общественных обсуждений, управление архитектуры, градостроительства и земельных отношений города Калуги.

3. Опубликовать оповещение о начале общественных обсуждений (приложение) в газете «Калужская неделя» не позднее чем за семь дней до дня размещения на официальном сайте Городской Управы города Калуги схемы расположения земельного участка или земельных участков на кадастровом плане территории по адресу: г.Калуга, ул. Поставалова, д.2 под многоквартирным домом.

4. Разместить оповещение о начале общественных обсуждений на информаци-

онном стенде, оборудованном около здания, по адресу: г.Калуга, ул.Московская, д.188.

5. Разместить схему расположения земельного участка или земельных участков на кадастровом плане территории по адресу: г.Калуга, ул. Поставалова, д.2 под многоквартирным домом на официальном сайте Городской Управы города Калуги в сети Интернет <https://www.kaluga-gov.ru> и открыть экспозицию данной схемы.

6. Городской Управе города Калуги обеспечить размещение настоящего постановления на официальном сайте Городской Управы города Калуги в сети Интернет.

7. Настоящее постановление вступает в силу после его официального опубликования.

8. Контроль за исполнением настоящего постановления возложить на Городского Голову города Калуги.

Глава городского самоуправления города Калуги Ю.Е.МОИСЕЕВ

Приложение к постановлению Главы городского самоуправления города Калуги от 04.02.2025 № 14
ОПОВЕЩЕНИЕ О НАЧАЛЕ ОБЩЕСТВЕННЫХ ОБСУЖДЕНИЙ

Наименование: Схема расположения земельного участка или земельных участков на кадастровом плане территории по адресу: г.Калуга, ул. Поставалова, д.2 под многоквартирным домом.

Реквизиты правового акта, на основании которого назначены общественные обсуждения:

Постановление Главы городского самоуправления города Калуги от 04.02.2025 № 14.

Порядок проведения общественных обсуждений: в соответствии с п. 2.1 ст. 11.10 Земельного кодекса Российской Федерации общественные обсуждения проводятся в порядке, предусмотренном законодательством о градостроительной деятельности для утверждения проекта межевания территории, ст. 5.1 Градостроительного кодекса Российской Федерации, п. 2.1.3 Положения о порядке организации и проведения общественных обсуждений на территории муниципального образования «Город Калуга» в области градостроительной деятельности, утвержденного постановлением Городской Думы городского округа «Город Калуга» от 28.04.2006 № 57, с участием граждан, постоянно проживающих на территории, в отношении которой подготовлен данный проект, правообладателей находящихся в границе данной территории земельного участка и (или) расположенных на нем объектов капитального строительства, а также правообладателей помещений, являющихся частью указанных объектов капитального строительства.

Срок проведения общественных обсуждений: с 06.02.2025 по 06.03.2025.

Место, дата открытия экспозиции: г.Калуга, ул.Московская, д.188, около каб. 414 (4 этаж), 13.02.2025.

Срок проведения экспозиции, дни и часы, в которые возможно их посещение: с 13.02.2025 по 20.02.2025 в рабочие дни:
с понедельника по четверг с 8.00 до 13.00 и с 14.00 до 17.00
в пятницу - с 8.00 до 13.00 и с 14.00 до 16.00

Порядок и форма внесения участниками общественных обсуждений предложений и замечаний:

- в письменной форме по адресу: г.Калуга, ул.Московская, д.188, каб.112, каб. 114;
- посредством записи в книге (журнале) учета посетителей экспозиции схемы по адресу: г.Калуга, ул.Московская, д.188, каб.302;

- посредством официального сайта <https://www.kaluga-gov.ru>, федеральной государственной информационной системы «Единый портал государственных и муниципальных услуг (функций)».

Предложения и замечания вносятся при условии представления сведений о себе с приложением документов, подтверждающих такие сведения:

а) физические лица:
- фамилию, имя, отчество (при наличии);
- дату рождения;
- адрес места жительства (регистрации).

б) юридические лица:
- наименование;
- основной государственный регистрационный номер;
- место нахождения и адрес;

в) участники общественных обсуждений, являющиеся правообладателями расположенных на земельном участке объектов капитального строительства и (или) помещений, являющихся частью указанных объектов капитального строительства, также представляют сведения:

- из Единого государственного реестра недвижимости об объектах капитального строительства, помещениях, являющихся частью указанных объектов капитального строительства;

- иные документы, устанавливающие или удостоверяющие их права на объекты капитального строительства, помещения, являющиеся частью указанных объектов капитального строительства.

Срок внесения участниками общественных обсуждений предложений и замечаний: с 13.02.2025 по 20.02.2025.

Информация об официальном сайте, на котором размещена схема: <https://www.kaluga-gov.ru> в разделе «Градостроительство» - «Планировка территории» - «Образование земельных участков под многоквартирными домами».



Российская Федерация
Городская Дума города Калуги
ПОСТАНОВЛЕНИЕ
Главы городского самоуправления
города Калуги

от 04.02.2025 № 15

О проведении общественных обсуждений по схеме расположения земельного участка или земельных участков на кадастровом плане территории по адресу: г.Калуга, ул. Поставалова, д.2, корп.1 под многоквартирным домом

В соответствии с п. 2.1 ст. 11.10 Земельного кодекса Российской Федерации, ст. 5.1 Градостроительного кодекса Российской Федерации, Положением о порядке

организации и проведения общественных обсуждений на территории муниципального образования «Город Калуга» в области градостроительной деятельности, утвержденным постановлением Городской Думы городского округа «Город Калуга» от 28.04.2006 № 57, статьями 32, 44 Устава муниципального образования «Город Калуга», а также в целях соблюдения права человека на благоприятные условия жизнедеятельности, прав и законных интересов правообладателей земельных участков и объектов капитального строительства ПОСТАНОВЛЯЮ:

1. Провести общественные обсуждения по схеме расположения земельного участка или земельных участков на кадастровом плане территории по адресу: г.Калуга, ул. Постовалова, д.2, корп.1 под многоквартирным домом (далее – общественные обсуждения).

2. Определить органом, уполномоченным на организацию и проведение общественных обсуждений, управление архитектуры, градостроительства и земельных отношений города Калуги.

3. Опубликовать оповещение о начале общественных обсуждений (приложение) в газете «Калужская неделя» не позднее чем за семь дней до дня размещения на официальном сайте Городской Управы города Калуги схемы расположения земельного участка или земельных участков на кадастровом плане территории по адресу: г.Калуга, ул. Постовалова, д.2, корп.1 под многоквартирным домом.

4. Разместить оповещение о начале общественных обсуждений на информационном стенде, оборудованном около здания, по адресу: г.Калуга, ул.Московская, д.188.

5. Разместить схему расположения земельного участка или земельных участков на кадастровом плане территории по адресу: г.Калуга, ул. Постовалова, д.2, корп.1 под многоквартирным домом на официальном сайте Городской Управы города Калуги в сети Интернет <https://www.kaluga-gov.ru> и открыть экспозицию данной схемы.

6. Городской Управе города Калуги обеспечить размещение настоящего постановления на официальном сайте Городской Управы города Калуги в сети Интернет.

7. Настоящее постановление вступает в силу после его официального опубликования.

8. Контроль за исполнением настоящего постановления возложить на Городского Голову города Калуги.

Глава городского самоуправления города Калуги Ю.Е.МОИСЕЕВ

**Приложение к постановлению Главы городского самоуправления города Калуги от 04.02.2025 № 15
ОПОВЕЩЕНИЕ О НАЧАЛЕ ОБЩЕСТВЕННЫХ ОБСУЖДЕНИЙ**

Наименование: Схема расположения земельного участка или земельных участков на кадастровом плане территории по адресу: г.Калуга, ул. Постовалова, д.2, корп.1 под многоквартирным домом.

Реквизиты правового акта, на основании которого назначены общественные обсуждения:

Постановление Главы городского самоуправления города Калуги от 04.02.2025 № 15.

Порядок проведения общественных обсуждений: в соответствии с п. 2.1 ст. 11.10 Земельного кодекса Российской Федерации общественные обсуждения проводятся в порядке, предусмотренном законодательством о градостроительной деятельности для утверждения проекта межевания территории, ст. 5.1 Градостроительного кодекса Российской Федерации, п. 2.1.3 Положения о порядке организации и проведения общественных обсуждений на территории муниципального образования «Город Калуга» в области градостроительной деятельности, утвержденного постановлением Городской Думы городского округа «Город Калуга» от 28.04.2006 № 57, с участием граждан, постоянно проживающих на территории, в отношении которой подготовлен данный проект, правообладателей находящихся в границе данной территории земельного участка и (или) расположенных на нем объектов капитального строительства, а также правообладателей помещений, являющихся частью указанных объектов капитального строительства.

Срок проведения общественных обсуждений: с 06.02.2025 по 06.03.2025.

Место, дата открытия экспозиции: г.Калуга, ул.Московская, д.188, около каб. 414 (4 этаж), 13.02.2025.

Срок проведения экспозиции, дни и часы, в которые возможно их посещение: с 13.02.2025 по 20.02.2025 в рабочие дни:
с понедельника по четверг с 8.00 до 13.00 и с 14.00 до 17.00
в пятницу - с 8.00 до 13.00 и с 14.00 до 16.00

Порядок и форма внесения участниками общественных обсуждений предложений и замечаний:

- в письменной форме по адресу: г.Калуга, ул.Московская, д.188, каб.112, каб. 114;
- посредством записи в книге (журнале) учета посетителей экспозиции схемы по адресу: г.Калуга, ул.Московская, д.188, каб.302;

- посредством официального сайта <https://www.kaluga-gov.ru>, федеральной государственной информационной системы «Единый портал государственных и муниципальных услуг (функций)».

Предложения и замечания вносятся при условии представления сведений о себе с приложением документов, подтверждающих такие сведения:

а) физические лица:
- фамилию, имя, отчество (при наличии);
- дату рождения;
- адрес места жительства (регистрации).

б) юридические лица:
- наименование;
- основной государственный регистрационный номер;
- место нахождения и адрес;

в) участники общественных обсуждений, являющиеся правообладателями расположенных на земельном участке объектов капитального строительства и (или) помещений, являющихся частью указанных объектов капитального строительства, также представляют сведения:

- из Единого государственного реестра недвижимости об объектах капитального строительства, помещениях, являющихся частью указанных объектов капитального строительства;
- иные документы, устанавливающие или удостоверяющие их права на объекты капитального строительства, помещения, являющиеся частью указанных объектов капитального строительства.

Срок внесения участниками общественных обсуждений предложений и замечаний: с 13.02.2025 по 20.02.2025.

Информация об официальном сайте, на котором размещена схема: <https://www.kaluga-gov.ru> в разделе «Градостроительство» - «Планировка территории» - «Образование земельных участков под многоквартирными домами».



**Российская Федерация
Городская Дума города Калуги
ПОСТАНОВЛЕНИЕ
Главы городского самоуправления
города Калуги**

от 04.02.2025

№ 16

О проведении общественных обсуждений по схеме расположения земельного участка или земельных участков на кадастровом плане территории по адресу: г.Калуга, ул. Постовалова, д.6 под многоквартирным домом

В соответствии с п. 2.1 ст. 11.10 Земельного кодекса Российской Федерации, ст. 5.1 Градостроительного кодекса Российской Федерации, Положением о порядке организации и проведения общественных обсуждений на территории муниципального образования «Город Калуга» в области градостроительной деятельности, утвержденным постановлением Городской Думы городского округа «Город Калуга» от 28.04.2006 № 57, статьями 32, 44 Устава муниципального образования «Город Калуга», а также в целях соблюдения права человека на благоприятные условия жизнедеятельности, прав и законных интересов правообладателей земельных участков и объектов капитального строительства ПОСТАНОВЛЯЮ:

1. Провести общественные обсуждения по схеме расположения земельного участка или земельных участков на кадастровом плане территории по адресу: г.Калуга, ул. Постовалова, д.6 под многоквартирным домом (далее – общественные обсуждения).

2. Определить органом, уполномоченным на организацию и проведение общественных обсуждений, управление архитектуры, градостроительства и земельных отношений города Калуги.

3. Опубликовать оповещение о начале общественных обсуждений (приложение) в газете «Калужская неделя» не позднее чем за семь дней до дня размещения на официальном сайте Городской Управы города Калуги схемы расположения земельного участка или земельных участков на кадастровом плане территории по адресу: г.Калуга, ул. Постовалова, д.6 под многоквартирным домом.

4. Разместить оповещение о начале общественных обсуждений на информационном стенде, оборудованном около здания, по адресу: г.Калуга, ул.Московская, д.188.

5. Разместить схему расположения земельного участка или земельных участков на кадастровом плане территории по адресу: г.Калуга, ул. Постовалова, д.6 под многоквартирным домом на официальном сайте Городской Управы города Калуги в сети Интернет <https://www.kaluga-gov.ru> и открыть экспозицию данной схемы.

6. Городской Управе города Калуги обеспечить размещение настоящего постановления на официальном сайте Городской Управы города Калуги в сети Интернет.

7. Настоящее постановление вступает в силу после его официального опубликования.

8. Контроль за исполнением настоящего постановления возложить на Городского Голову города Калуги.

Глава городского самоуправления города Калуги Ю.Е.МОИСЕЕВ

**Приложение к постановлению Главы городского самоуправления города Калуги от 04.02.2025 № 16
ОПОВЕЩЕНИЕ О НАЧАЛЕ ОБЩЕСТВЕННЫХ ОБСУЖДЕНИЙ**

Наименование: Схема расположения земельного участка или земельных участков на кадастровом плане территории по адресу: г.Калуга, ул. Постовалова, д.6 под многоквартирным домом.

Реквизиты правового акта, на основании которого назначены общественные обсуждения:

Постановление Главы городского самоуправления города Калуги от 04.02.2025 № 16.

Порядок проведения общественных обсуждений: в соответствии с п. 2.1 ст. 11.10 Земельного кодекса Российской Федерации общественные обсуждения проводятся в порядке, предусмотренном законодательством о градостроительной деятельности для утверждения проекта межевания территории, ст. 5.1 Градостроительного кодекса Российской Федерации, п. 2.1.3 Положения о порядке организации и проведения общественных обсуждений на территории муниципального образования «Город Калуга» в области градостроительной деятельности, утвержденного постановлением Городской Думы городского округа «Город Калуга» от 28.04.2006 № 57, с участием граждан, постоянно проживающих на территории, в отношении которой подготовлен данный проект, правообладателей находящихся в границе данной территории земельного участка и (или) расположенных на нем объектов капитального строительства, а также правообладателей помещений, являющихся частью указанных объектов капитального строительства.

Срок проведения общественных обсуждений: с 06.02.2025 по 06.03.2025.

Место, дата открытия экспозиции: г.Калуга, ул.Московская, д.188, около каб. 414 (4 этаж), 13.02.2025.

Срок проведения экспозиции, дни и часы, в которые возможно их посещение: с 13.02.2025 по 20.02.2025 в рабочие дни:
с понедельника по четверг с 8.00 до 13.00 и с 14.00 до 17.00
в пятницу - с 8.00 до 13.00 и с 14.00 до 16.00

Порядок и форма внесения участниками общественных обсуждений предложений и замечаний:

- в письменной форме по адресу: г.Калуга, ул.Московская, д.188, каб.112, каб. 114;
- посредством записи в книге (журнале) учета посетителей экспозиции схемы по адресу: г.Калуга, ул.Московская, д.188, каб.302;

- посредством официального сайта <https://www.kaluga-gov.ru>, федеральной государственной информационной системы «Единый портал государственных и муниципальных услуг (функций)».

Предложения и замечания вносятся при условии представления сведений о себе с приложением документов, подтверждающих такие сведения:

а) физические лица:
- фамилию, имя, отчество (при наличии);
- дату рождения;
- адрес места жительства (регистрации).

б) юридические лица:
- наименование;
- основной государственный регистрационный номер;
- место нахождения и адрес;
в) участники общественных обсуждений, являющиеся правообладателями расположенных на земельном участке объектов капитального строительства и (или) помещений, являющихся частью указанных объектов капитального строительства, также представляют сведения:
- из Единого государственного реестра недвижимости об объектах капитального строительства, помещениях, являющихся частью указанных объектов капитального строительства;
- иные документы, устанавливающие или удостоверяющие их права на объекты капитального строительства, помещения, являющиеся частью указанных объектов капитального строительства.
Срок внесения участниками общественных обсуждений предложений и замечаний: с 13.02.2025 по 20.02.2025.
Информация об официальном сайте, на котором размещена схема: <https://www.kaluga-gov.ru> в разделе «Градостроительство» - «Планировка территории» - «Образование земельных участков под многоквартирными домами».



**Российская Федерация
Городская Дума города Калуги
ПОСТАНОВЛЕНИЕ
Главы городского самоуправления
города Калуги**

от 04.02.2025 № 17
О проведении общественных обсуждений по схеме расположения земельного участка или земельных участков на кадастровом плане территории по адресу: г.Калуга, ул. Постовалова, д.8 под многоквартирным домом

В соответствии с п. 2.1 ст. 11.10 Земельного кодекса Российской Федерации, ст. 5.1 Градостроительного кодекса Российской Федерации, Положением о порядке организации и проведения общественных обсуждений на территории муниципального образования «Город Калуга» в области градостроительной деятельности, утвержденным постановлением Городской Думы городского округа «Город Калуга» от 28.04.2006 № 57, статьями 32, 44 Устава муниципального образования «Город Калуга», а также в целях соблюдения права человека на благоприятные условия жизнедеятельности, прав и законных интересов правообладателей земельных участков и объектов капитального строительства ПОСТАНОВЛЯЮ:

1. Провести общественные обсуждения по схеме расположения земельного участка или земельных участков на кадастровом плане территории по адресу: г.Калуга, ул. Постовалова, д.8 под многоквартирным домом (далее – общественные обсуждения).
2. Определить органом, уполномоченным на организацию и проведение общественных обсуждений, управление архитектуры, градостроительства и земельных отношений города Калуги.
3. Опубликовать оповещение о начале общественных обсуждений (приложение) в газете «Калужская неделя» не позднее чем за семь дней до дня размещения на официальном сайте Городской Управы города Калуги схемы расположения земельного участка или земельных участков на кадастровом плане территории по адресу: г.Калуга, ул. Постовалова, д.8 под многоквартирным домом.
4. Разместить оповещение о начале общественных обсуждений на информационном стенде, оборудованном около здания, по адресу: г.Калуга, ул.Московская, д.188.
5. Разместить схему расположения земельного участка или земельных участков на кадастровом плане территории по адресу: г.Калуга, ул. Постовалова, д.8 под многоквартирным домом на официальном сайте Городской Управы города Калуги в сети Интернет <https://www.kaluga-gov.ru> и открыть экспозицию данной схемы.
6. Городской Управе города Калуги обеспечить размещение настоящего постановления на официальном сайте Городской Управы города Калуги в сети Интернет.
7. Настоящее постановление вступает в силу после его официального опубликования.
8. Контроль за исполнением настоящего постановления возложить на Городского Голову города Калуги.

Глава городского самоуправления города Калуги Ю.Е.МОИСЕЕВ

**Приложение к постановлению Главы городского самоуправления
города Калуги от 04.02.2025 № 17
ОПОВЕЩЕНИЕ О НАЧАЛЕ ОБЩЕСТВЕННЫХ ОБСУЖДЕНИЙ**

Наименование: Схема расположения земельного участка или земельных участков на кадастровом плане территории по адресу: г.Калуга, ул. Постовалова, д.8 под многоквартирным домом.

Реквизиты правового акта, на основании которого назначены общественные обсуждения:

Постановление Главы городского самоуправления города Калуги от 04.02.2025 № 17.

Порядок проведения общественных обсуждений: в соответствии с п. 2.1 ст. 11.10 Земельного кодекса Российской Федерации общественные обсуждения проводятся в порядке, предусмотренном законодательством о градостроительной деятельности для утверждения проекта межевания территории, ст. 5.1 Градостроительного кодекса Российской Федерации, п. 2.1.3 Положения о порядке организации и проведения общественных обсуждений на территории муниципального образования «Город Калуга» в области градостроительной деятельности, утвержденного постановлением Городской Думы городского округа «Город Калуга» от 28.04.2006 № 57, с участием граждан, постоянно проживающих на территории, в отношении которой подготовлен данный проект, правообладателей находящихся в границе данной территории земельного участка и (или) расположенных на нем объектов

капитального строительства, а также правообладателей помещений, являющихся частью указанных объектов капитального строительства.

Срок проведения общественных обсуждений: с 06.02.2025 по 06.03.2025.
Место, дата открытия экспозиции: г.Калуга, ул.Московская, д.188, около каб. 414 (4 этаж), 13.02.2025.

Срок проведения экспозиции, дни и часы, в которые возможно их посещение:
с 13.02.2025 по 20.02.2025 в рабочие дни:
с понедельника по четверг с 8.00 до 13.00 и с 14.00 до 17.00

в пятницу - с 8.00 до 13.00 и с 14.00 до 16.00
Порядок и форма внесения участниками общественных обсуждений предложений и замечаний:

- в письменной форме по адресу: г.Калуга, ул.Московская, д.188, каб.112, каб. 114;
- посредством записи в книге (журнале) учета посетителей экспозиции схемы по адресу: г.Калуга, ул.Московская, д.188, каб.302;
- посредством официального сайта <https://www.kaluga-gov.ru>, федеральной государственной информационной системы «Единый портал государственных и муниципальных услуг (функций)».

Предложения и замечания вносятся при условии представления сведений о себе с приложением документов, подтверждающих такие сведения:

- а) физические лица:
- фамилию, имя, отчество (при наличии);
- дату рождения;
- адрес места жительства (регистрации).
- б) юридические лица:
- наименование;
- основной государственный регистрационный номер;
- место нахождения и адрес;
- в) участники общественных обсуждений, являющиеся правообладателями расположенных на земельном участке объектов капитального строительства и (или) помещений, являющихся частью указанных объектов капитального строительства, также представляют сведения:

- из Единого государственного реестра недвижимости об объектах капитального строительства, помещениях, являющихся частью указанных объектов капитального строительства;

- иные документы, устанавливающие или удостоверяющие их права на объекты капитального строительства, помещения, являющиеся частью указанных объектов капитального строительства.

Срок внесения участниками общественных обсуждений предложений и замечаний: с 13.02.2025 по 20.02.2025.

Информация об официальном сайте, на котором размещена схема: <https://www.kaluga-gov.ru> в разделе «Градостроительство» - «Планировка территории» - «Образование земельных участков под многоквартирными домами».



**Российская Федерация
Городская Дума города Калуги
ПОСТАНОВЛЕНИЕ
Главы городского самоуправления
города Калуги**

от 04.02.2025 № 18
О проведении общественных обсуждений по схеме расположения земельного участка или земельных участков на кадастровом плане территории по адресу: г.Калуга, ул. Постовалова, д.10 под многоквартирным домом

В соответствии с п. 2.1 ст. 11.10 Земельного кодекса Российской Федерации, ст. 5.1 Градостроительного кодекса Российской Федерации, Положением о порядке организации и проведения общественных обсуждений на территории муниципального образования «Город Калуга» в области градостроительной деятельности, утвержденным постановлением Городской Думы городского округа «Город Калуга» от 28.04.2006 № 57, статьями 32, 44 Устава муниципального образования «Город Калуга», а также в целях соблюдения права человека на благоприятные условия жизнедеятельности, прав и законных интересов правообладателей земельных участков и объектов капитального строительства ПОСТАНОВЛЯЮ:

1. Провести общественные обсуждения по схеме расположения земельного участка или земельных участков на кадастровом плане территории по адресу: г.Калуга, ул. Постовалова, д.10 под многоквартирным домом (далее – общественные обсуждения).
2. Определить органом, уполномоченным на организацию и проведение общественных обсуждений, управление архитектуры, градостроительства и земельных отношений города Калуги.
3. Опубликовать оповещение о начале общественных обсуждений (приложение) в газете «Калужская неделя» не позднее чем за семь дней до дня размещения на официальном сайте Городской Управы города Калуги схемы расположения земельного участка или земельных участков на кадастровом плане территории по адресу: г.Калуга, ул. Постовалова, д.10 под многоквартирным домом.
4. Разместить оповещение о начале общественных обсуждений на информационном стенде, оборудованном около здания, по адресу: г.Калуга, ул.Московская, д.188.
5. Разместить схему расположения земельного участка или земельных участков на кадастровом плане территории по адресу: г.Калуга, ул. Постовалова, д.10 под многоквартирным домом на официальном сайте Городской Управы города Калуги в сети Интернет <https://www.kaluga-gov.ru> и открыть экспозицию данной схемы.
6. Городской Управе города Калуги обеспечить размещение настоящего постановления на официальном сайте Городской Управы города Калуги в сети Интернет.
7. Настоящее постановление вступает в силу после его официального опубликования.
8. Контроль за исполнением настоящего постановления возложить на Городского Голову города Калуги.

Глава городского самоуправления города Калуги Ю.Е.МОИСЕЕВ

**Приложение к постановлению Главы городского самоуправления
города Калуги от 04.02.2025 № 18
ОПОВЕЩЕНИЕ О НАЧАЛЕ ОБЩЕСТВЕННЫХ ОБСУЖДЕНИЙ**

Наименование: Схема расположения земельного участка или земельных участков на кадастровом плане территории по адресу: г.Калуга, ул. Постовалова, д.10 под многоквартирным домом.

Реквизиты правового акта, на основании которого назначены общественные обсуждения:

Постановление Главы городского самоуправления города Калуги от 04.02.2025 № 18.

Порядок проведения общественных обсуждений: в соответствии с п. 2.1 ст. 11.10 Земельного кодекса Российской Федерации общественные обсуждения проводятся в порядке, предусмотренном законодательством о градостроительной деятельности для утверждения проекта межевания территории, ст. 5.1 Градостроительного кодекса Российской Федерации, п. 2.1.3 Положения о порядке организации и проведения общественных обсуждений на территории муниципального образования «Город Калуга» в области градостроительной деятельности, утвержденного постановлением Городской Думы городского округа «Город Калуга» от 28.04.2006 № 57, с участием граждан, постоянно проживающих на территории, в отношении которой подготовлен данный проект, правообладателей находящихся в границе данной территории земельного участка и (или) расположенных на нем объектов капитального строительства, а также правообладателей помещений, являющихся частью указанных объектов капитального строительства.

Срок проведения общественных обсуждений: с 06.02.2025 по 06.03.2025.

Место, дата открытия экспозиции: г.Калуга, ул.Московская, д.188, около каб. 414 (4 этаж), 13.02.2025.

Срок проведения экспозиции, дни и часы, в которые возможно их посещение:

с 13.02.2025 по 20.02.2025 в рабочие дни:

с понедельника по четверг с 8.00 до 13.00 и с 14.00 до 17.00

в пятницу - с 8.00 до 13.00 и с 14.00 до 16.00

Порядок и форма внесения участниками общественных обсуждений предложений и замечаний:

- в письменной форме по адресу: г.Калуга, ул.Московская, д.188, каб.112, каб. 114;

- посредством записи в книге (журнале) учета посетителей экспозиции схемы по адресу: г.Калуга, ул.Московская, д.188, каб.302;

- посредством официального сайта <https://www.kaluga-gov.ru>, федеральной государственной информационной системы «Единый портал государственных и муниципальных услуг (функций)».

Предложения и замечания вносятся при условии представления сведений о себе с приложением документов, подтверждающих такие сведения:

а) физические лица:

- фамилию, имя, отчество (при наличии);

- дату рождения;

- адрес места жительства (регистрации).

б) юридические лица:

- наименование;

- основной государственный регистрационный номер;

- место нахождения и адрес;

в) участники общественных обсуждений, являющиеся правообладателями расположенных на земельном участке объектов капитального строительства и (или) помещений, являющихся частью указанных объектов капитального строительства, также представляют сведения:

- из Единого государственного реестра недвижимости об объектах капитального строительства, помещениях, являющихся частью указанных объектов капитального строительства;

- иные документы, устанавливающие или удостоверяющие их права на объекты капитального строительства, помещения, являющиеся частью указанных объектов капитального строительства.

Срок внесения участниками общественных обсуждений предложений и замечаний: с 13.02.2025 по 20.02.2025.

Информация об официальном сайте, на котором размещена схема: <https://www.kaluga-gov.ru> в разделе «Градостроительство» - «Планировка территории» - «Образование земельных участков под многоквартирными домами».



**Российская Федерация
Городская Дума города Калуги
ПОСТАНОВЛЕНИЕ
Главы городского самоуправления
города Калуги**

от 04.02.2025

№ 19

**О проведении общественных обсуждений по схеме расположения
земельного участка или земельных участков на кадастровом плане
территории по адресу: г.Калуга, ул. Болдина, д.3а под многоквартирным
домом**

В соответствии с п. 2.1 ст. 11.10 Земельного кодекса Российской Федерации, ст. 5.1 Градостроительного кодекса Российской Федерации, Положением о порядке организации и проведения общественных обсуждений на территории муниципального образования «Город Калуга» в области градостроительной деятельности, утвержденным постановлением Городской Думы городского округа «Город Калуга» от 28.04.2006 № 57, статьями 32, 44 Устава муниципального образования «Город Калуга», а также в целях соблюдения права человека на благоприятные условия жизнедеятельности, прав и законных интересов правообладателей земельных участков и объектов капитального строительства ПОСТАНОВЛЯЮ:

1. Провести общественные обсуждения по схеме расположения земельного участка или земельных участков на кадастровом плане территории по адресу: г.Калуга, ул. Болдина, д.3а под многоквартирным домом (далее – общественные обсуждения).

2. Определить органом, уполномоченным на организацию и проведение общественных обсуждений, управление архитектуры, градостроительства и земельных отношений города Калуги.

3. Опубликовать оповещение о начале общественных обсуждений (приложение) в газете «Калужская неделя» не позднее чем за семь дней до дня размещения на официальном сайте Городской Управы города Калуги схемы расположения земельного участка или земельных участков на кадастровом плане территории по адресу: г.Калуга, ул. Болдина, д.3а под многоквартирным домом.

4. Разместить оповещение о начале общественных обсуждений на информационном стенде, оборудованном около здания, по адресу: г.Калуга, ул.Московская, д.188.

5. Разместить схему расположения земельного участка или земельных участков на кадастровом плане территории по адресу: г.Калуга, г.Калуга, ул. Болдина, д.3а под многоквартирным домом на официальном сайте Городской Управы города Калуги в сети Интернет <https://www.kaluga-gov.ru> и открыть экспозицию данной схемы.

6. Городской Управе города Калуги обеспечить размещение настоящего постановления на официальном сайте Городской Управы города Калуги в сети Интернет.

7. Настоящее постановление вступает в силу после его официального опубликования.

8. Контроль за исполнением настоящего постановления возложить на Городского Голову города Калуги.

Глава городского самоуправления города Калуги Ю.Е.МОИСЕЕВ

**Приложение к постановлению Главы городского самоуправления
города Калуги от 04.02.2025 № 19**

ОПОВЕЩЕНИЕ О НАЧАЛЕ ОБЩЕСТВЕННЫХ ОБСУЖДЕНИЙ

Наименование: Схема расположения земельного участка или земельных участков на кадастровом плане территории по адресу: г.Калуга, ул. Болдина, д.3а под многоквартирным домом.

Реквизиты правового акта, на основании которого назначены общественные обсуждения:

Постановление Главы городского самоуправления города Калуги от 04.02.2025 № 19.

Порядок проведения общественных обсуждений: в соответствии с п. 2.1 ст. 11.10 Земельного кодекса Российской Федерации общественные обсуждения проводятся в порядке, предусмотренном законодательством о градостроительной деятельности для утверждения проекта межевания территории, ст. 5.1 Градостроительного кодекса Российской Федерации, п. 2.1.3 Положения о порядке организации и проведения общественных обсуждений на территории муниципального образования «Город Калуга» в области градостроительной деятельности, утвержденного постановлением Городской Думы городского округа «Город Калуга» от 28.04.2006 № 57, с участием граждан, постоянно проживающих на территории, в отношении которой подготовлен данный проект, правообладателей находящихся в границе данной территории земельного участка и (или) расположенных на нем объектов капитального строительства, а также правообладателей помещений, являющихся частью указанных объектов капитального строительства.

Срок проведения общественных обсуждений: с 06.02.2025 по 06.03.2025.

Место, дата открытия экспозиции: г.Калуга, ул.Московская, д.188, около каб. 414 (4 этаж), 13.02.2025.

Срок проведения экспозиции, дни и часы, в которые возможно их посещение:

с 13.02.2025 по 20.02.2025 в рабочие дни:

с понедельника по четверг с 8.00 до 13.00 и с 14.00 до 17.00

в пятницу - с 8.00 до 13.00 и с 14.00 до 16.00

Порядок и форма внесения участниками общественных обсуждений предложений и замечаний:

- в письменной форме по адресу: г.Калуга, ул.Московская, д.188, каб.112, каб. 114;

- посредством записи в книге (журнале) учета посетителей экспозиции схемы по адресу: г.Калуга, ул.Московская, д.188, каб.302;

- посредством официального сайта <https://www.kaluga-gov.ru>, федеральной государственной информационной системы «Единый портал государственных и муниципальных услуг (функций)».

Предложения и замечания вносятся при условии представления сведений о себе с приложением документов, подтверждающих такие сведения:

а) физические лица:

- фамилию, имя, отчество (при наличии);

- дату рождения;

- адрес места жительства (регистрации).

б) юридические лица:

- наименование;

- основной государственный регистрационный номер;

- место нахождения и адрес;

в) участники общественных обсуждений, являющиеся правообладателями расположенных на земельном участке объектов капитального строительства и (или) помещений, являющихся частью указанных объектов капитального строительства, также представляют сведения:

- из Единого государственного реестра недвижимости об объектах капитального строительства, помещениях, являющихся частью указанных объектов капитального строительства;

- иные документы, устанавливающие или удостоверяющие их права на объекты капитального строительства, помещения, являющиеся частью указанных объектов капитального строительства.

Срок внесения участниками общественных обсуждений предложений и замечаний: с 13.02.2025 по 20.02.2025.

Информация об официальном сайте, на котором размещена схема: <https://www.kaluga-gov.ru> в разделе «Градостроительство» - «Планировка территории» - «Образование земельных участков под многоквартирными домами».