



ПРИЛОЖЕНИЕ • ОФИЦИАЛЬНЫЕ ДОКУМЕНТЫ И ИНФОРМАЦИЯ •



ГЛАВА ГОРОДСКОГО ОКРУГА ГОРОДА КАЛУГИ РАСПОРЯЖЕНИЕ

от 21.05.2026

№ 124

О проведении общественных обсуждений по схеме расположения земельного участка или земельных участков на кадастровом плане территории по адресу: г. Калуга, ул. Воронина, д. 16 под многоквартирным домом

В соответствии с пунктом 5 статьи 46 Градостроительного кодекса Российской Федерации, статьями 29, 36 Устава городского округа города Калуги Калужской области, пунктом 2.1 статьи 11.10 Земельного кодекса Российской Федерации, а также в целях соблюдения права человека на благоприятные условия жизнедеятельности, прав и законных интересов правообладателей земельных участков и объектов капитального строительства

1. Провести общественные обсуждения по схеме расположения земельного участка или земельных участков на кадастровом плане территории по адресу: г. Калуга, ул. Воронина, д. 16 под многоквартирным домом.

2. Определить органом, уполномоченным на организацию и проведение общественных обсуждений, управление архитектуры, градостроительства и земельных отношений города Калуги.

3. Опубликовать оповещение о начале общественных обсуждений (приложение) в газете «Калужская неделя» не позднее чем за семь дней до дня размещения на официальном сайте администрации городского округа города Калуги схемы расположения земельного участка или земельных участков на кадастровом плане территории по адресу: г. Калуга, ул. Воронина, д. 16 под многоквартирным домом.

4. Разместить оповещение о начале общественных обсуждений на информационном стенде, оборудованном около здания, по адресу: г. Калуга, ул. Московская, д. 188.

5. Разместить схему расположения земельного участка или земельных участков на кадастровом плане территории по адресу: г. Калуга, ул. Воронина, д. 16 под многоквартирным домом на официальном сайте администрации городского округа города Калуги в сети Интернет (<https://www.kaluga-gov.ru>), в федеральной государственной информационной системе «Единый портал государственных и муниципальных услуг (функций)» (<https://gosuslugi.ru>) и открыть экспозицию данного проекта.

6. Управлению архитектуры, градостроительства и земельных отношений города Калуги обеспечить размещение настоящего распоряжения на официальном сайте администрации городского округа города Калуги в сети Интернет.

7. Настоящее распоряжение вступает в силу после его официального опубликования.

8. Контроль за исполнением настоящего распоряжения возложить на управление архитектуры, градостроительства и земельных отношений города Калуги.

Д.А. ДЕНИСОВ

Приложение к распоряжению главы городского округа города Калуги от 21.05.2026 № 124

ОПОВЕЩЕНИЕ О НАЧАЛЕ ОБЩЕСТВЕННЫХ ОБСУЖДЕНИЙ

Наименование проекта: Схема расположения земельного участка или земельных участков на кадастровом плане территории по адресу: г. Калуга, ул. Воронина, д. 16 под многоквартирным домом.

Реквизиты правового акта, на основании которого назначены общественные обсуждения:

Распоряжение главы городского округа города Калуги от 21.05.2026 № 124

Порядок проведения общественных обсуждений: в соответствии с п. 2.1.3 Положения о порядке организации и проведения общественных обсуждений на территории городского округа города Калуги Калужской области в области градостроительной деятельности, утвержденного постановлением Городской Думы городского округа «Город Калуга» от 28.04.2006 № 57, с участием граждан, проживающих на территории, в отношении которой подготовлен данный проект, правообладателей находящихся в границе данной территории земельных участков и (или) расположенных на них объектов капитального строительства, а также правообладателей помещений, являющихся частью указанных объектов капитального строительства.

Срок проведения общественных обсуждений: с 28.05.2026 по 18.06.2026.

Место, дата открытия экспозиции проекта: г. Калуга, ул. Московская, д. 188, около каб. 414 (4 этаж), 04.06.2026.

Срок проведения экспозиции проекта, дни и часы, в которые возможно их посещение:

с 04.06.2026 по 11.06.2026 в рабочие дни:

с понедельника по четверг с 8.00 до 13.00 и с 14.00 до 17.00;

в пятницу - с 8.00 до 13.00 и с 14.00 до 16.00.

Порядок и форма внесения участниками общественных обсуждений предложений и замечаний:

- в письменной форме по адресу: г. Калуга, ул. Московская, д. 188, каб. 112, каб. 114;

- посредством записи в книге (журнале) учета посетителей экспозиции проекта по адресу: г. Калуга, ул. Московская, д. 188, каб. 302;

- посредством официального сайта администрации городского округа города Калуги в сети Интернет (<https://www.kaluga-gov.ru>), федеральной государственной

информационной системы «Единый портал государственных и муниципальных услуг (функций)» (<https://gosuslugi.ru>).

Предложения и замечания вносятся при условии представления сведений о себе с приложением документов, подтверждающих такие сведения:

а) физические лица:

- фамилия, имя, отчество (при наличии);

- дата рождения;

- адрес места жительства (регистрации);

б) юридические лица:

- наименование;

- основной государственный регистрационный номер;

- место нахождения и адрес;

в) участники общественных обсуждений, являющиеся правообладателями соответствующих земельных участков и (или) расположенных на них объектов капитального строительства и (или) помещений, являющихся частью указанных объектов капитального строительства, также представляют сведения:

- из Единого государственного реестра недвижимости о земельных участках, объектах капитального строительства, помещениях, являющихся частью указанных объектов капитального строительства;

- иные документы, устанавливающие их права на земельные участки, объекты капитального строительства, помещения, являющиеся частью указанных объектов капитального строительства.

Срок внесения участниками общественных обсуждений предложений и замечаний: с 04.06.2026 по 11.06.2026.

Информация о размещении проекта и информационных материалов к нему:

- официальный сайт администрации городского округа города Калуги в сети Интернет (<https://www.kaluga-gov.ru>) в разделе «Градостроительство» - «Планировка территории» - «Образование земельных участков под многоквартирными домами»;

- федеральная государственная информационная система «Единый портал государственных и муниципальных услуг (функций)» (<https://pos.gosuslugi.ru/lkr/public-discussions/>).



АДМИНИСТРАЦИЯ ГОРОДСКОГО ОКРУГА ГОРОДА КАЛУГИ ПОСТАНОВЛЕНИЕ

от 20.05.2026

№ 280-п

О внесении изменения в постановление Городской Управы города Калуги от 01.11.2022 № 396-п «Об утверждении административного регламента предоставления муниципальной услуги по установке информационной вывески, согласованию дизайн-проекта размещения вывески в городском округе городе Калуге Калужской области»

В соответствии с Федеральным законом от 27.07.2010 № 210-ФЗ «Об организации предоставления государственных и муниципальных услуг», статьями 31, 36 Устава городского округа города Калуги Калужской области ПОСТАНОВЛЯЮ:

1. Внести в административный регламент по предоставлению муниципальной услуги по установке информационной вывески, согласованию дизайн-проекта размещения вывески в городском округе города Калуги Калужской области, утвержденный постановлением Городской Управы города Калуги от 01.11.2022 № 396-п «Об утверждении административного регламента предоставления муниципальной услуги по установке информационной вывески, согласованию дизайн-проекта размещения вывески в городском округе городе Калуге Калужской области (далее - Административный регламент), следующее изменение:

1.1. По тексту Административного регламента слова «заместитель Городского Головы - главный архитектор города Калуги» заменить словами «заместитель главы городского округа города Калуги - главный архитектор города Калуги» в соответствующих падежах.

2. Данное изменение распространяется на правоотношения, возникшие с 26.08.2025.

3. Настоящее постановление вступает в силу после его официального опубликования.

4. Контроль за исполнением настоящего постановления возложить на управление архитектуры, градостроительства и земельных отношений города Калуги.

Глава городского округа города Калуги Д.А. ДЕНИСОВ



АДМИНИСТРАЦИЯ ГОРОДСКОГО ОКРУГА ГОРОДА КАЛУГИ ПОСТАНОВЛЕНИЕ

от 21.05.2026

№ 281-п

О внесении изменения в постановление Городской Управы города Калуги от 22.01.2019 № 18-п «Об утверждении Положения о порядке и условиях осуществления ежегодной социальной выплаты лицам, достигшим возраста 100 и более лет»

В соответствии со статьями 29, 35 Устава городского округа города Калуги Калужской области ПОСТАНОВЛЯЮ:

1. Внести в Положение о порядке и условиях осуществления ежегодной социальной выплаты лицам, достигшим возраста 100 и более лет, утвержденное постановлением Городской Управы города Калуги от 22.01.2019 № 18-п (далее - Положение), следующее изменение:

1.1. Пункт 2.3 Положения дополнить подпунктом 2.3.1 следующего содержания: «2.3.1. Для рассмотрения вопроса о предоставлении ежегодной выплаты уполномоченный орган запрашивает по каналам системы межведомственного информационного взаимодействия:

- сведения о документе, удостоверяющим личность гражданина (паспорте, временных документах, удостоверяющих личность гражданина на территории Российской Федерации), - в МВД России (ведомственная информационная система);

- информацию о регистрации заявителя по месту жительства либо по месту пребывания - в управлении по вопросам миграции УМВД России по Калужской области.

Заявитель вправе представить указанную информацию в уполномоченный орган по собственной инициативе. В случае представления указанных документов заявителем по собственной инициативе межведомственный электронный запрос не направляется.

Межведомственное электронное взаимодействие осуществляется в соответствии с требованиями Федерального закона от 27.07.2010 № 210-ФЗ «Об организации предоставления государственных и муниципальных услуг».

Межведомственный запрос направляется в форме электронного документа с использованием единой системы межведомственного электронного взаимодействия и подключаемых к ней региональных систем межведомственного электронного взаимодействия, а в случае отсутствия доступа к единой системе межведомственного электронного взаимодействия - на бумажном носителе с соблюдением требований законодательства Российской Федерации о защите персональных данных».

2. Настоящее постановление вступает в силу после его официального опубликования.

3. Контроль за исполнением настоящего постановления возложить на управление социальной защиты города Калуги.

Глава городского округа города Калуги **Д.А. ДЕНИСОВ**



**АДМИНИСТРАЦИЯ ГОРОДСКОГО ОКРУГА
ГОРОДА КАЛУГИ
ПОСТАНОВЛЕНИЕ**

от 21.05.2026

№ 282-п

**О признании утратившими силу некоторых постановлений
Городской Управы города Калуги**

В соответствии со статьей 16 Федерального закона от 06.10.2003 № 131-ФЗ «Об общих принципах организации местного самоуправления в Российской Федерации», статьей 179 Бюджетного кодекса Российской Федерации, статьями 31, 36 Устава городского округа города Калуги Калужской области, постановлением Городской Управы города Калуги от 02.08.2013 № 220-п «Об утверждении порядка принятия решения о разработке муниципальных программ городского округа города Калуги Калужской области, их формирования и реализации и порядка проведения оценки эффективности реализации муниципальных программ городского округа города Калуги Калужской области» ПОСТАНОВЛЯЮ:

1. Признать утратившим силу постановление Городской Управы города Калуги от 26.12.2019 № 513-п «Об утверждении муниципальной программы муниципального образования «Город Калуга» «Развитие туризма».

2. Признать утратившим силу постановление Городской Управы города Калуги от 27.12.2019 № 514-п «Об утверждении муниципальной программы муниципального образования «Город Калуга» «Экономическое развитие».

3. Признать утратившим силу постановление Городской Управы города Калуги от 31.12.2019 № 534-п «Об утверждении муниципальной программы муниципального образования «Город Калуга» «Управление имуществом комплексом муниципального образования «Город Калуга»».

4. Признать утратившим силу постановление Городской Управы города Калуги от 31.12.2019 № 542-п «Об утверждении муниципальной программы муниципального образования «Город Калуга» «Развитие сельского хозяйства и регулирования рынков сельскохозяйственной продукции, сырья и продовольствия».

5. Пункт 1 настоящего постановления вступает в силу после его официального опубликования и распространяется на правоотношения, возникшие с 01.01.2025.

6. Пункт 2 настоящего постановления вступает в силу после его официального опубликования и распространяется на правоотношения, возникшие с 24.01.2025.

7. Пункт 3 настоящего постановления вступает в силу после его официального опубликования и распространяется на правоотношения, возникшие с 23.01.2025.

8. Пункт 4 настоящего постановления вступает в силу после его официального опубликования и распространяется на правоотношения, возникшие с 01.01.2025.

9. Контроль за исполнением настоящего постановления возложить на управление экономики и имущественных отношений города Калуги.

Глава городского округа города Калуги **Д.А. ДЕНИСОВ**



**Российская Федерация
Дума городского округа города Калуги
ПОСТАНОВЛЕНИЕ
Председателя Думы городского округа
города Калуги**

от 20.05.2026

№ 10

**Об утверждении Порядка сообщения муниципальными служащими
Думы городского округа города Калуги о возникновении личной
заинтересованности при исполнении своих служебных обязанностей,
которая приводит или может привести к конфликту интересов**

В целях исполнения Федерального закона от 08.12.2008 № 273-ФЗ «О противодействии коррупции», предупреждения и противодействия коррупции и борьбы с ней, минимизации и (или) ликвидации последствий коррупционных правона-

рушений в Думе городского округа города Калуги, на основании статьи 22 Устава городского округа города Калуги ПОСТАНОВЛЯЮ:

1. Утвердить Порядок сообщения муниципальными служащими Думы городского округа города Калуги о возникновении личной заинтересованности при исполнении своих служебных обязанностей, которая приводит или может привести к конфликту интересов (приложение № 1).

2. Признать утратившим силу постановление Главы городского самоуправления города Калуги от 14.12.2016 № 71 «Об утверждении Порядка сообщения муниципальными служащими Думы городского округа города Калуги о возникновении личной заинтересованности при исполнении своих служебных обязанностей, которая приводит или может привести к конфликту интересов».

3. Настоящее постановление вступает в силу после его официального опубликования.

4. Контроль за исполнением настоящего постановления возложить на управляющего делами Думы городского округа города Калуги (Елисеева Т.Е.).

Председатель Думы городского округа города Калуги Ю.Е. МОИСЕЕВ

**Приложение к постановлению председателя Думы городского округа
города Калуги от 20.05.2026 № 10**

Порядок сообщения муниципальными служащими Думы городского округа города Калуги о возникновении личной заинтересованности при исполнении своих служебных обязанностей, которая приводит или может привести к конфликту интересов

1. Настоящий Порядок определяет процедуру уведомления муниципальными служащими Думы городского округа города Калуги о возникновении личной заинтересованности при исполнении своих служебных обязанностей, которая приводит или может привести к конфликту интересов.

2. Термины «конфликт интересов» и «личная заинтересованность» в настоящем Порядке применяются в соответствии со значениями, установленными Федеральным законом от 25.12.2008 № 273-ФЗ «О противодействии коррупции».

3. Муниципальный служащий обязан сообщить о возникновении личной заинтересованности при исполнении своих служебных обязанностей, которая приводит или может привести к конфликту интересов, а также принимать меры по предотвращению или урегулированию такого конфликта.

4. Муниципальный служащий Думы городского округа города Калуги направляет уведомление о возникновении личной заинтересованности при исполнении своих служебных обязанностей, которая приводит или может привести к конфликту интересов (далее – уведомление) председателю Думы городского округа города Калуги.

5. Проверка сведений, содержащихся в уведомлении муниципального служащего, проводится комиссией по соблюдению требований к служебному поведению муниципальных служащих и урегулированию конфликта интересов Думы городского округа города Калуги.

6. Уведомление по форме согласно приложению № 1 к настоящему Порядку должно быть подано в течение трех рабочих дней со дня возникновения личной заинтересованности при исполнении своих служебных обязанностей, которая приводит или может привести к конфликту интересов.

7. Уведомление подлежит регистрации в журнале регистрации уведомлений о возникновении личной заинтересованности при исполнении своих служебных обязанностей, которая приводит или может привести к конфликту интересов согласно приложению № 2 к настоящему Порядку. Копия уведомления с отметкой о регистрации возвращается лицу, направившему уведомление.

8. Зарегистрированное уведомление направляется для рассмотрения в комиссию по соблюдению требований к служебному поведению муниципальных служащих и урегулированию конфликта интересов Думы городского округа города Калуги.

**Приложение № 1 к Порядку сообщения муниципальными служащими
Думы городского округа города Калуги о возникновении личной заинтересованности при исполнении своих служебных обязанностей, которая приводит или может привести к конфликту интересов**

В комиссию Думы городского округа города Калуги по соблюдению требований к служебному поведению муниципальных служащих и урегулированию конфликта интересов

УВЕДОМЛЕНИЕ о возникновении личной заинтересованности муниципального служащего при исполнении своих служебных обязанностей, которая приводит или может привести к конфликту интересов

Я, _____ (Ф.И.О. муниципального служащего) уведомляю о том, что:

1. _____ (описание личной заинтересованности при исполнении служебных обязанностей, которая приводит или может привести к конфликту интересов)

2. _____ (описание служебных обязанностей, на надлежащее исполнение которых влияет или может повлиять личная заинтересованность)

3. _____ (дополнительные сведения)

«___» _____ 20__ г. _____ (подпись, Ф.И.О. муниципального служащего, направившего уведомление)

Регистрационный номер в журнале регистрации уведомлений: _____ Дата регистрации уведомления: «___» _____ 20__ г.

_____ (подпись, Ф.И.О. лица, зарегистрировавшего уведомление)

Приложение № 2 к Порядку сообщения муниципальными служащими Думы городского округа города Калуги о возникновении личной заинтересованности при исполнении своих служебных обязанностей, которая приводит или может привести к конфликту интересов

Журнал регистрации уведомлений о возникновении личной заинтересованности муниципального служащего при исполнении своих служебных обязанностей, которая приводит или может привести к конфликту интересов

№ п/п	Регистрационный номер уведомления	Дата регистрации уведомления	Уведомление направлено		Уведомление зарегистрировано		Отметка о получении копии уведомления либо о направлении копии уведомления по почте
			Ф.И.О.	должность	Ф.И.О.	должность	



**ГЛАВА ГОРОДСКОГО ОКРУГА ГОРОДА КАЛУГИ
РАСПОРЯЖЕНИЕ**

от 25.05.2026

№ 125

О проведении публичных слушаний по внесению изменений в схему размещения гражданами гаражей, являющихся некапитальными сооружениями, либо для стоянок технических или других средств передвижения инвалидов вблизи их места жительства

В связи с окончанием работ по подготовке проведения публичных слушаний по проекту внесения изменений в схему размещения гражданами гаражей, являющихся некапитальными сооружениями, либо для стоянок технических или других средств передвижения инвалидов вблизи их места жительства (далее - проект схемы), выполненную на основании распоряжения заместителя главы городского округа города Калуги - начальника управления архитектуры, градостроительства и земельных отношений городского округа Калуги от 12.03.2026 № 806-06-Р «О необходимости внесения изменений в схему размещения гражданами гаражей, являющихся некапитальными сооружениями, либо для стоянок технических или других средств передвижения инвалидов вблизи их места жительства», в соответствии с решением Городской Думы города Калуги от 28.09.2022 № 214 «Об утверждении положения о порядке организации и проведения публичных слушаний на территории муниципального образования «Город Калуга» по проекту схемы размещения гражданами гаражей, являющихся некапитальными сооружениями, либо для стоянок технических или других средств передвижения инвалидов вблизи их места жительства», статьями 29, 36 Устава городского округа города Калуги Калужской области, а также в целях соблюдения права человека на благоприятные условия жизнедеятельности, прав и законных интересов правообладателей земельных участков и объектов капитального строительства

1. Определить органом, уполномоченным на организацию и проведение публичных слушаний, администрацию городского округа города Калуги.

2. Провести 09.06.2026 в 16.00 час. публичные слушания по проекту схемы (далее – публичные слушания).

3. Установить место проведения публичных слушаний: г. Калуга, ул. Московская, д. 188, 4 этаж, каб. 427.

4. Определить время и место предварительного ознакомления с проектом схемы с 28.05.2026 по 08.06.2026 по адресу: г. Калуга, ул. Московская, д. 188, каб. 427, вторник - с 8.00 до 13.00, четверг - с 14.00 до 17.00, на официальном сайте администрации городского округа города Калуги (www.kaluga-gov.ru) и в федеральной государственной информационной системе «Единый портал государственных и муниципальных услуг (функций)» (<https://gosuslugi.ru>).

5. Прием предложений и замечаний по проекту схемы осуществляется не позднее 08.06.2026 по адресу: г. Калуга, ул. Московская, д. 188, каб. 112, 114, вторник-четверг - с 8.00 до 13.00 и с 14.00 до 16.00, посредством официального сайта администрации городского округа города Калуги (www.kaluga-gov.ru), почтового отправления, федеральной государственной информационной системы «Единый портал государственных и муниципальных услуг (функций)» (<https://gosuslugi.ru>).

6. Администрации городского округа города Калуги обеспечить размещение настоящего распоряжения на официальном сайте администрации городского округа города Калуги (www.kaluga-gov.ru) и в федеральной государственной информационной системе «Единый портал государственных и муниципальных услуг (функций)» (<https://gosuslugi.ru>).

7. Настоящее распоряжение вступает в силу после его официального опубликования.

8. Контроль за исполнением настоящего распоряжения возложить на управление архитектуры, градостроительства и земельных отношений города Калуги.

Д.А. ДЕНИСОВ



**АДМИНИСТРАЦИЯ ГОРОДСКОГО ОКРУГА
ГОРОДА КАЛУГИ
ПОСТАНОВЛЕНИЕ**

от 25.05.2026

№ 283-п

О внесении изменений в постановление Городской Управы города Калуги от 27.08.2015 № 262-п «Об утверждении Положения об опорном образовательном учреждении муниципального образования «Город Калуга»

В соответствии со статьями 35, 36 Устава городского округа города Калуги Калужской области ПОСТАНОВЛЯЮ:

1. Внести в постановление Городской Управы города Калуги от 27.08.2015 № 262-п «Об утверждении Положения об опорном образовательном учреждении муниципального образования «Город Калуга» (далее – постановление) следующие изменения:

1.1. В названии и по тексту постановления, в названии и по тексту приложения к постановлению слова «муниципальное образование «Город Калуга» заменить словами «городской округ город Калуга Калужской области» в соответствующих падежах.

1.2. В преамбуле постановления слова «статьями 36, 38, 43 Устава муниципального образования «Город Калуга» заменить словами «статьями 35, 36 Устава городского округа города Калуги Калужской области».

1.3. В пункте 5.4 приложения к постановлению слова «Городской Управы города Калуги» заменить словами «администрации городского округа города Калуги Калужской области».

2. Настоящее постановление вступает в силу после его официального опубликования.

3. Контроль за исполнением настоящего постановления возложить на управление образования города Калуги.

Глава городского округа города Калуги Д.А. ДЕНИСОВ



**АДМИНИСТРАЦИЯ ГОРОДСКОГО ОКРУГА
ГОРОДА КАЛУГИ
ПОСТАНОВЛЕНИЕ**

от 25.05.2026

№ 284-п

О внесении изменений в постановление Городской Управы города Калуги от 10.03.2017 № 98-п «Об утверждении проекта планировки территории и проекта межевания территории, ограниченной улицами Карпова, Кутузова, Ленина, Воскресенской»

На основании статьи 46 Градостроительного кодекса Российской Федерации, статей 31, 36 Устава городского округа города Калуги Калужской области, в связи с допущенной технической ошибкой ПОСТАНОВЛЯЮ:

1. Внести следующие изменения в постановление Городской Управы города Калуги от 10.03.2017 № 98-п «Об утверждении проекта планировки территории и проекта межевания территории, ограниченной улицами Карпова, Кутузова, Ленина, Воскресенской» (далее - Постановление):

1.1. В преамбуле Постановления слова «статей 36, 44 Устава муниципального образования «Город Калуга» заменить словами «статей 31, 36 Устава городского округа Калуги Калужской области».

1.2. В пункте 2 Постановления слова «на официальном сайте Городской Управы города Калуги» заменить словами «на официальном сайте администрации городского округа города Калуги».

1.3. В столбце 3 строки 10 таблицы 1 приложения 2 к Постановлению слова «образование земельного участка при перераспределении земельного участка с кадастровым номером 40:26:000342:41 и земель, собственность на которые не разграничена, площадью 954 кв.м при условии расторжения договоров аренды» заменить словами «образование земельного участка из земель, собственность на которые не разграничена».

1.4. В столбце 6 строки 10 таблицы 1 приложения 2 к Постановлению слова «Вид разрешенного использования земельного участка с кадастровым номером 40:26:000342:41: «для иных видов жилой застройки»; по документу: «для эксплуатации объекта недвижимости, выведенного из жилого фонда под кабинет адвоката и для проектирования и строительства пристройки к указанному дому для расширения кабинета адвоката»; категория земель: «земли населенных пунктов»; Уточненная площадь: 60 кв.м Ограничение прав и обременение объекта недвижимости: Аренда (в том числе, субаренда) от 01.08.2005 Аренда (в том числе, субаренда) от 01.08.2005 Ограничения прав на земельный участок, предусмотренные статьями 56, 56.1 Земельного кодекса Российской Федерации от 17.08.2018» исключить.

2. Настоящее постановления подлежит официальному опубликованию в газете «Калужская неделя» и размещению на официальном сайте администрации городского округа города Калуги в сети Интернет в течение семи дней с момента принятия настоящего постановления.

3. Настоящее постановление вступает в силу после его официального опубликования.

4. Контроль за исполнением настоящего постановления возложить на управление архитектуры, градостроительства и земельных отношений города Калуги.

Глава городского округа города Калуги Д.А. ДЕНИСОВ



**АДМИНИСТРАЦИЯ ГОРОДСКОГО ОКРУГА
ГОРОДА КАЛУГИ
ПОСТАНОВЛЕНИЕ**

от 26.05.2026

№ 285-п

О внесении изменений в постановление Городского Головы городского округа «Город Калуга» от 30.11.2006 № 269-п «О реализации прав граждан, которым присвоено звание «Почетный гражданин города Калуги»

В соответствии со статьями 29, 35 Устава городского округа города Калуги Калужской области ПОСТАНОВЛЯЮ:

1. Внести в постановление Городского Головы городского округа «Город Калуга» от 30.11.2006 № 269-п «О реализации прав граждан, которым присвоено звание «Почетный гражданин города Калуги» (далее - постановление) следующие изменения:

1.1. Преамбулу постановления изложить в новой редакции:
«В соответствии со статьями 29, 35 Устава городского округа города Калуги Калужской области, в целях реализации Положения о звании «Почетный гражданин города Калуги», утвержденного постановлением Городской Думы города Калуги от 20.04.2005 № 59, ПОСТАНОВЛЯЮ:».

1.2. В пункте 2 постановления слова «за счет средств бюджета муниципального образования «Город Калуга» заменить словами «за счет средств бюджета городского округа города Калуги Калужской области».

2. Настоящее постановление вступает в силу после его официального опубликования.

3. Контроль за исполнением настоящего постановления возложить на управление социальной защиты города Калуги.

Глава городского округа города Калуги Д.А. ДЕНИСОВ



**АДМИНИСТРАЦИЯ ГОРОДСКОГО ОКРУГА
ГОРОДА КАЛУГИ
ПОСТАНОВЛЕНИЕ**

от 25.05.2026

№ 1021-пи

**О предоставлении Саидову Мухаммадрасулу Абдурашидовичу
разрешения на отклонение от предельных параметров разрешенного
строительства, реконструкции объекта капитального строительства**

На основании заявления Саидова Мухаммадрасула Абдурашидовича от 15.05.2026 № Гр-2721-06-26, статьи 40 Градостроительного кодекса Российской Федерации, статьи 36 Устава городского округа города Калуги Калужской области ПОСТАНОВЛЯЮ:

1. Предоставить Саидову Мухаммадрасулу Абдурашидовичу разрешение на отклонение от предельных параметров разрешенного строительства, реконструкции объекта капитального строительства в части уменьшения минимального отступа в целях определения мест допустимого размещения зданий, строений, сооружений, за пределами которых запрещено строительство зданий, строений, сооружений, по юго-восточной границе земельного участка с кадастровым номером 40:26:000001:164 до 5,4 м для строительства объекта «Производственное здание» по адресу: г. Калуга, ул. Светлая, д. 30.

2. Настоящее постановление вступает в силу с момента его принятия.

3. Настоящее постановление подлежит официальному опубликованию в газете «Калужская неделя» и размещению на официальном сайте администрации городского округа города Калуги в сети Интернет.

4. Контроль за исполнением настоящего постановления возложить на управление архитектуры, градостроительства и земельных отношений города Калуги.

Глава городского округа города Калуги Д.А. ДЕНИСОВ

**Приложение № 1 к распоряжению заместителя главы городского округа
города Калуга – начальника управления экономики и имущественных от-
ношений города Калуги от 25.05.2026 № 666-16-Р**

**ИЗВЕЩЕНИЕ О ПРОВЕДЕНИИ АУКЦИОНА на право заключения договоров
на размещение нестационарных торговых объектов на территории город-
ского округа города Калуги Калужской области**

Управление экономики и имущественных отношений города Калуги извещает о проведении аукциона в электронной форме на право заключения договоров на размещение нестационарных торговых объектов на территории городского округа города Калуги Калужской области (далее – аукцион).

Аукцион проводится в соответствии с постановлением Городской Управы города Калуги от 17.06.2015 № 176-п «Об утверждении положения о порядке размещения нестационарных торговых объектов на территории города Калуги», а также регламентом электронной торговой площадки АО «Сбербанк-АСТ», размещенным на сайте <https://utp.sberbank-ast.ru>, иными нормативными документами электронной площадки.

Средства платежа: денежные средства в валюте Российской Федерации (руб-ли).

Информация об аукционе

Продавец права на заключение Договора	Управление экономики и имущественных отношений города Калуги Место нахождения и почтовый адрес: 248000 г.Калуга, ул.Воробьевская, д.5, тел. (4842) 71-49-63. Официальный сайт администрации городского округа города Калуги: www.kaluga-gov.ru .
Организатор аукциона, контактное лицо	Управление экономики и имущественных отношений города Калуги. Место нахождения и почтовый адрес: 248000, г.Калуга, ул.Воробьевская, д.5, каб.214, тел.(4842)70-11-65. Адрес электронной почты (e-mail): tihonova_dn@kaluga-gov.ru . Главный специалист отдела потребительского рынка и рекламы комитета по развитию сферы услуг и рекламного рынка управления экономики и имущественных отношений города Калуги - Тихонова Дарья Николаевна.
Форма торгов	Торги проводятся в форме электронного аукциона.
Используемая универсальная торговая платформа	Электронная площадка, находящаяся в сети интернет по адресу https://utp.sberbank-ast.ru/ . Оператор электронной площадки - АО «Сбербанк - АСТ».
Предмет аукциона	Право заключения договоров на размещение нестационарных торговых объектов на территории городского округа города Калуги Калужской области (далее – Договор) с периодом функционирования нестационарных торговых объектов (далее - Объект): Лоты № 1 - 3: с 01.08.2026 по 31.07.2031 Установка Объекта в соответствии с техническими характеристиками, указанными в приложении 4 к аукционной документации, в соответствии со схемой размещения нестационарных торговых объектов на территории городского округа города Калуги Калужской области, утвержденной решением Городской Думы города Калуги от 29.06.2016 № 78 (размещена на официальном сайте www.kaluga-gov.ru), нормами действующего законодательства и приложением 1 к аукционной документации по адресу: Лот № 1: г. Калуга, ул. Минская, у д.34; Лот № 2: г. Калуга, пл. Вокзальная, д. 2, место 1; Лот № 3: г. Калуга, пл. Вокзальная, д. 2, место 2.
Начальная (минимальная) цена по Договору (за весь период размещения и эксплуатации)	Лот № 1: 600 000,00 руб. Лот № 2: 1 152 000,00 руб. Лот № 3: 1 152 000,00 руб.
Шаг аукциона	Величина повышения начальной цены лота (шаг аукциона) составляет 5% от начальной (минимальной) цены по Договору (за весь период размещения и эксплуатации). Лот № 1: 30 000,00 руб. Лот № 2: 57 600,00 руб. Лот № 3: 57 600,00 руб.
Критерии определения победителя аукциона	Победителем аукциона по лоту признается участник сделавший наибольшее предложение по цене за право заключения договора на размещение нестационарного торгового объекта по лоту.

Срок, место предоставления аукционной документации	Аукционная документация предоставляется со дня опубликования и размещения на официальном сайте извещения о проведении аукциона по заявлению лица, претендующего на участие в аукционе, в течение двух рабочих дней со дня получения соответствующего заявления по адресу: 248000, г.Калуга, ул.Воробьевская, д.5, каб.214, тел. (4842) 70-11-65. Адрес электронной почты (e-mail): tihonova_dn@kaluga-gov.ru .
Размер обеспечения заявки на участие в аукционе (задаток)	Обеспечение заявки на участие в аукционе (задаток) составляет 5 % от начальной (минимальной) цены: Лот № 1: 30 000,00 руб. Лот № 2: 57 600,00 руб. Лот № 3: 57 600,00 руб. Задаток для участия в аукционе вносится в соответствии с регламентом указанной электронной площадки путем перечисления задатка на реквизиты Оператора.
Срок, предоставляемый для заключения Договора	В течение 10 рабочих дней с момента подведения итогов аукциона
Форма заявки	Для участия в аукционе заявители заполняют электронную форму на электронной площадке, находящейся в сети интернет по адресу https://utp.sberbank-ast.ru/ (торговая секция: Приватизация, аренда и продажа прав)
Перечень документов, прилагаемых к заявке, и требования к их оформлению	К заявке на участие в аукционе прилагаются следующие документы, составляющие ее неотъемлемую часть: а) копии содержащихся в регистрационном деле юридического лица учредительных документов; б) копия документа, подтверждающего факт внесения записи о юридическом лице в Единый государственный реестр юридических лиц; в) копия листа записи Единого государственного реестра индивидуальных предпринимателей; г) копия свидетельства о постановке юридического лица или индивидуального предпринимателя на учет в налоговом органе; д) документы, подтверждающие полномочия лица на осуществление действий от имени заявителя: - для юридического лица - документ, подтверждающий полномочия лица на осуществление действий от имени заявителя - юридического лица (копия решения о назначении или об избрании либо приказа о назначении физического лица на должность, в соответствии с которым такое физическое лицо обладает правом действовать от имени заявителя без доверенности (далее - руководитель), либо доверенность на осуществление действий от имени заявителя, заверенную надлежащим образом). В случае если указанная доверенность подписана лицом, уполномоченным руководителем заявителя, заявка на участие в аукционе должна содержать также документ, подтверждающий полномочия такого лица; - для индивидуального предпринимателя - нотариально заверенная копия доверенности либо копия такой доверенности с обязательным представлением для сверки оригинала доверенности при подаче документов, если от имени заявителя (индивидуального предпринимателя) действует иное лицо; е) сведения (документы), подтверждающие соответствие заявителя требованиям, предъявляемым к участнику аукциона, в том числе информацию из налогового органа об отсутствии задолженности по уплате налогов, сборов, пеней. Документы, указанные в подпунктах б) - г) настоящего пункта, запрашиваются организатором аукциона самостоятельно в порядке межведомственного взаимодействия, при этом заявитель вправе представить их самостоятельно.
Порядок проведения аукциона и определения победителя	Порядок проведения аукциона и определения победителя указаны в разделе 3 Положения о порядке размещения нестационарных торговых объектов на территории города Калуги, утвержденного постановлением Городской Управы города Калуги от 17.06.2015 № 176-п.
Время, дата и место приема заявок	При исчислении сроков, указанных в настоящем информационном сообщении, принимается время сервера электронной торговой площадки – московское. Прием заявок осуществляется через оператора электронной площадки https://utp.sberbank-ast.ru/ . Дата и время начала приема заявок: 29 мая 2026 года в 08-00 часов. Дата и время окончания приема заявок: 19 июня 2026 года в 14-00 часов.
Дата ознакомления с протоколом об итогах рассмотрения заявок и признании заявителей участниками аукциона, либо об отказе в допуске	Электронная площадка, находящаяся в сети интернет по адресу https://utp.sberbank-ast.ru/ 3 июля 2026 года с 12-00 часов.
Дата, время проведения аукциона	Электронная площадка, находящаяся в сети интернет по адресу https://utp.sberbank-ast.ru/ 8 июля 2026 года с 08-00 часов.
Место, дата и время ознакомления с результатах аукциона	Электронная площадка, находящаяся в сети интернет по адресу https://utp.sberbank-ast.ru/ 10 июля 2026 года с 12-00 часов.

**Приложение № 1 к распоряжению заместителя главы городского округа
города Калуга – начальника управления экономики и имущественных от-
ношений города Калуги от 25.05.2026 № 665-16-Р
ИЗВЕЩЕНИЕ О ПРОВЕДЕНИИ АУКЦИОНА на право заключения договора
на размещение нестационарного объекта по оказанию услуг населению на
территории городского округа города Калуги Калужской области**

Управление экономики и имущественных отношений города Калуги извещает о проведении аукциона в электронной форме на право заключения договора на размещение нестационарного объекта по оказанию услуг населению на территории городского округа города Калуги Калужской области (далее – аукцион).

Аукцион проводится в соответствии с постановлением Городской Управы города Калуги от 18.06.2014 № 201-п «Об утверждении положения о порядке размещения нестационарных объектов по оказанию услуг населению на территории города Калуги», а также регламентом электронной торговой площадки АО «Сбербанк-АСТ», размещенным на сайте <https://utp.sberbank-ast.ru>, иными нормативными документами электронной площадки.

Средства платежа: денежные средства в валюте Российской Федерации (рубли).

Информация об аукционе

Продавец права на заключение Договора	Управление экономики и имущественных отношений города Калуги Место нахождения и почтовый адрес: 248000 г.Калуга, ул.Воробьевская, д.5, тел. (4842) 71-49-63. Официальный сайт администрации городского округа города Калуги: www.kaluga-gov.ru .
---------------------------------------	--

Организатор аукциона, контактное лицо	Управление экономики и имущественных отношений города Калуги. Место нахождения и почтовый адрес: 248000, г.Калуга, ул.Воробьевская, д.5, каб.214, тел.(4842)70-11-65. Адрес электронной почты (e-mail): tihonova_dn@kaluga-gov.ru. Главный специалист отдела потребительского рынка и рекламы комитета по развитию сферы услуг и рекламного рынка управления экономики и имущественных отношений города Калуги - Тихонова Дарья Николаевна.
Форма торгов	Торги проводятся в форме электронного аукциона.
Используемая универсальная торговая платформа	Электронная площадка, находящаяся в сети интернет по адресу https://utp.sberbank-ast.ru/ . Оператор электронной площадки - АО «Сбербанк - АСТ».
Предмет аукциона	Право заключения договора на размещение нестационарного объекта по оказанию услуг населению на территории городского округа города Калуги Калужской области (далее – Договор) с периодом функционирования нестационарного объекта (далее - Объект): Лот № 1: с 01.08.2026 по 31.07.2031. Установка Объекта в соответствии с техническими характеристиками, указанными в приложении 4 к аукционной документации, в соответствии с решением Думы городского округа города Калуги от 26.11.2025 № 209 «Об утверждении схемы размещения нестационарных объектов по оказанию услуг населению на территории городского округа города Калуги Калужской области» (размещена на официальном сайте www.kaluga-gov.ru), нормами действующего законодательства и приложением 1 к аукционной документации по адресам: Лот № 1: г. Калуга, набережная Яченского водохранилища.
Начальная (минимальная) цена по Договору (за весь период размещения и эксплуатации)	Лот № 1: 96 000,00 руб.
Шаг аукциона	Величина повышения начальной цены лота (шаг аукциона) составляет 5% от начальной (минимальной) цены по Договору (за весь период размещения и эксплуатации). Лот № 1: 4 800,00 руб.
Критерии определения победителя аукциона	Победитель аукциона определяется по каждому лоту отдельно. Победителем аукциона по лоту признается участник сделавший наибольшее предложение по цене за право заключения договора на размещение нестационарного объекта по оказанию услуг населению по лоту.
Срок, место предоставления аукционной документации	Аукционная документация предоставляется со дня опубликования и размещения на официальном сайте извещения о проведении аукциона по заявлению лица, претендующего на участие в аукционе, в течение двух рабочих дней со дня получения соответствующего заявления по адресу: 248000, г.Калуга, ул.Воробьевская, д.5, каб.214, тел. (4842) 70-11-65. Адрес электронной почты (e-mail): tihonova_dn@kaluga-gov.ru. Обеспечение заявки на участие в аукционе (задаток):
Размер обеспечения заявки на участие в аукционе (задаток)	составляет: Лот № 1: 19 200,00 руб. Задаток для участия в аукционе вносится в соответствии с регламентом указанной электронной площадки путем перечисления задатка на реквизиты Оператора.
Срок, предоставляемый для заключения Договора	В течение 10 рабочих дней с момента подведения итогов аукциона
Форма заявки	Для участия в аукционе заявители заполняют электронную форму на электронной площадке, находящейся в сети интернет по адресу https://utp.sberbank-ast.ru/ (торговая секция: Приватизация, аренда и продажа прав)
Перечень документов, прилагаемых к заявке, и требования к их оформлению	К заявке на участие в аукционе прилагаются следующие документы, составляющие ее неотъемлемую часть: а) копии содержащихся в регистрационном деле юридического лица учредительных документов; б) копия документа, подтверждающего факт внесения записи о юридическом лице в Единый государственный реестр юридических лиц; в) копия листа записи Единого государственного реестра индивидуальных предпринимателей; г) копия свидетельства о постановке юридического лица или индивидуального предпринимателя на учет в налоговом органе; д) документы, подтверждающие полномочия лица на осуществление действий от имени заявителя: - для юридического лица - документ, подтверждающий полномочия лица на осуществление действий от имени заявителя - юридического лица (копия решения о назначении или об избрании либо приказа о назначении физического лица на должность, в соответствии с которым такое физическое лицо обладает правом действовать от имени заявителя без доверенности (далее - руководитель), либо доверенность на осуществление действий от имени заявителя, заверенную надлежащим образом). В случае если указанная доверенность подписана лицом, уполномоченным руководителем заявителя, заявка на участие в аукционе должна содержать также документ, подтверждающий полномочия такого лица; - для индивидуального предпринимателя - нотариально заверенная копия доверенности либо копия такой доверенности с обязательным представлением для сверки оригинала доверенности при подаче документов, если от имени заявителя (индивидуального предпринимателя) действует иное лицо; е) сведения (документы), подтверждающие соответствие заявителя требованиям, предъявляемым к участнику аукциона, в том числе информацию из налогового органа об отсутствии задолженности по уплате налогов, сборов, пеней. Документы, указанные в подпунктах б) - г) настоящего пункта, запрашиваются организатором аукциона самостоятельно в порядке межведомственного взаимодействия, при этом заявитель вправе представить их самостоятельно.
Порядок проведения аукциона и определения победителя	Порядок проведения аукциона и определения победителя указаны в разделе 4 Положения о порядке размещения нестационарных объектов по оказанию услуг населению на территории города Калуги», утвержденного постановлением Городской Управы города Калуги от 18.06.2014 № 201-п.
Время, дата и место приема заявок	При исчислении сроков, указанных в настоящем информационном сообщении, принимается время сервера электронной торговой площадки – московское. Прием заявок осуществляется через оператора электронной площадки https://utp.sberbank-ast.ru/ . Дата и время начала приема заявок: 29 мая 2026 года в 08-00 часов. Дата и время окончания приема заявок: 19 июня 2026 года в 14-00 часов.

Дата ознакомления с протоколом об итогах рассмотрения заявок и признании заявителей участниками аукциона, либо об отказе в допуске	Электронная площадка, находящаяся в сети интернет по адресу https://utp.sberbank-ast.ru/ 03 июля 2026 года с 12-00 часов.
Дата, время проведения аукциона	Электронная площадка, находящаяся в сети интернет по адресу https://utp.sberbank-ast.ru/ 08 июля 2026 года с 08-00 часов.
Место, дата и время ознакомления с протоколом о результатах аукциона	Электронная площадка, находящаяся в сети интернет по адресу https://utp.sberbank-ast.ru/ 10 июля 2026 года с 12-00 часов.



**АДМИНИСТРАЦИЯ ГОРОДСКОГО ОКРУГА
ГОРОД КАЛУГА
ПОСТАНОВЛЕНИЕ**

от 26.05.2026

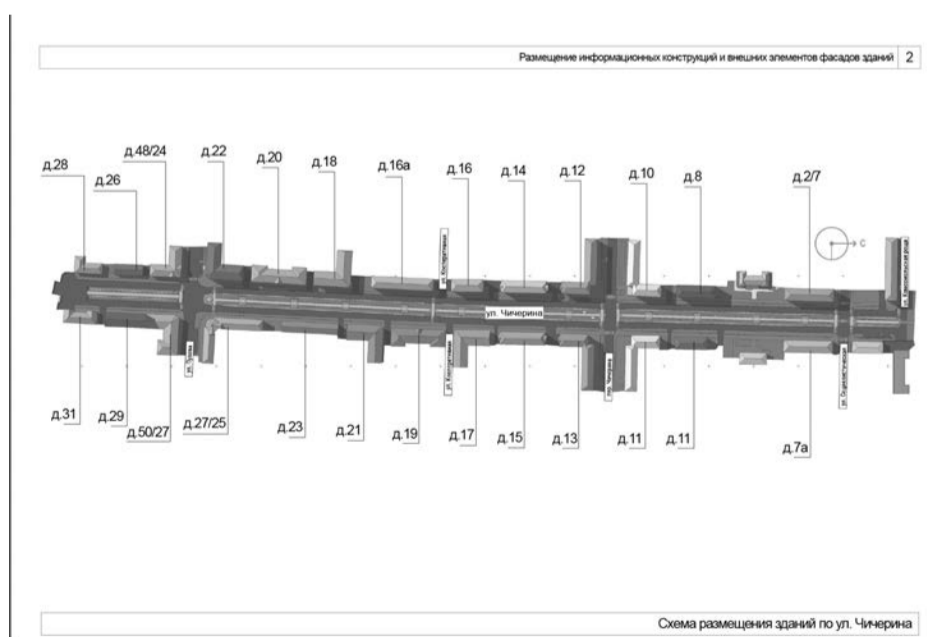
№ 286-п

О внесении изменения в постановление администрации городского округа города Калуги от 30.12.2025 № 620-п «Об утверждении архитектурно-художественной концепции внешнего облика ул. Чичерина г. Калуги в части размещения и содержания информационных конструкций, содержания внешних элементов фасадов нежилых помещений»

В соответствии со статьями 31, 35 Устава городского округа города Калуги Калужской области, на основании решения Городской Думы города Калуги от 29.06.2022 № 149 «Об утверждении Правил благоустройства территорий муниципального образования «Город Калуга» ПОСТАНОВЛЯЮ:

1. Приложение к постановлению администрации городского округа города Калуги от 30.12.2025 № 620-п «Об утверждении архитектурно-художественной концепции внешнего облика ул. Чичерина г. Калуги в части размещения и содержания информационных конструкций, содержания внешних элементов фасадов нежилых помещений» изложить в новой редакции (приложение).
2. Настоящее постановление вступает в силу после его официального опубликования.
3. Контроль за исполнением настоящего постановления возложить на управление экономики и имущественных отношений города Калуги.

Глава городского округа города Калуги Д.А. ДЕНИСОВ



Размещение информационных конструкций и внешних элементов фасадов зданий 10

Приведение козырьков входных групп нежилых помещений в соответствие со стилистическим и архитектурным решениями здания. Возможность установки козырьков, не нарушающих внешний архитектурный облик здания.

Т - Варианты размещения таблички. Одна табличка для одного арендатора (собственника).

Колористическое решение:
 - цоколь RAL 7006;
 - стены 1-2 этажей цвет RAL 1002;
 - стены 3-4 этажей цвет RAL 1014;
 - архитектурные детали белый

Настенная информационная конструкция	Канальная информационная конструкция	Выгнутая информационная конструкция	Соответствие правилам
<ul style="list-style-type: none"> Светлая окраска Устойчивый материал Объемная, стилистическая форма Фон контрастный Объемная, стилистическая форма Фон не контрастный 	<ul style="list-style-type: none"> Табличка Изна 	<ul style="list-style-type: none"> Объемная, стилистическая форма Фон контрастный Выгнутая информационная конструкция Объемная, стилистическая форма Фон не контрастный 	<ul style="list-style-type: none"> Соответствует правилам Не соответствует правилам

ул. Чиркина, д. 18

Размещение информационных конструкций и внешних элементов фасадов зданий 14

Приведение козырьков входных групп нежилых помещений в соответствие со стилистическим и архитектурным решениями здания.

Т - Варианты размещения таблички. Одна табличка для одного арендатора (собственника).

Колористическое решение:
 - цоколь RAL 7006;
 - стены 1 этажа цвет RGB 3012;
 - стены 2-3 этажей цвет RAL 1014;
 - архитектурные детали белый

Настенная информационная конструкция	Канальная информационная конструкция	Выгнутая информационная конструкция	Соответствие правилам
<ul style="list-style-type: none"> Светлая окраска Устойчивый материал Объемная, стилистическая форма Фон контрастный Объемная, стилистическая форма Фон не контрастный 	<ul style="list-style-type: none"> Табличка Изна 	<ul style="list-style-type: none"> Объемная, стилистическая форма Фон контрастный Выгнутая информационная конструкция Объемная, стилистическая форма Фон не контрастный 	<ul style="list-style-type: none"> Соответствует правилам Не соответствует правилам

ул. Пухова, д. 48/24 (сторона по ул. Пухова)

Размещение информационных конструкций и внешних элементов фасадов зданий 11

Приведение козырька в соответствие с проектом

Приведение козырьков входных групп нежилых помещений в соответствие со стилистическим и архитектурным решениями здания. Возможность установки козырьков, не нарушающих внешний архитектурный облик здания.

размещение козырька для помещений, находящихся со стороны двора или с торцевых сторон здания. Размещается на одном высотном уровне с иными информационными конструкциями.

Т - Варианты размещения таблички. Одна табличка для одного арендатора (собственника).

Колористическое решение:
 - цоколь RAL 7006;
 - стены 1-2 этажей цвет RAL 1002;
 - стены 3-4 этажей цвет RAL 1014;
 - архитектурные детали белый

Настенная информационная конструкция	Канальная информационная конструкция	Выгнутая информационная конструкция	Соответствие правилам
<ul style="list-style-type: none"> Светлая окраска Устойчивый материал Объемная, стилистическая форма Фон контрастный Объемная, стилистическая форма Фон не контрастный 	<ul style="list-style-type: none"> Табличка Изна 	<ul style="list-style-type: none"> Объемная, стилистическая форма Фон контрастный Выгнутая информационная конструкция Объемная, стилистическая форма Фон не контрастный 	<ul style="list-style-type: none"> Соответствует правилам Не соответствует правилам

ул. Чиркина, д. 20

Размещение информационных конструкций и внешних элементов фасадов зданий 15

Колористическое решение:
 - цоколь RAL 7006;
 - стены цвет RAL 3012;
 - архитектурные детали белый;
 - ограждение балконов RAL 1014

ул. Чиркина, д. 26

Размещение информационных конструкций и внешних элементов фасадов зданий 12

Т - Варианты размещения таблички. Одна табличка для одного арендатора (собственника).

Колористическое решение:
 - цоколь RAL 7006;
 - стены 1-2 этажей цвет RAL 1002;
 - стены 3-4 этажей цвет RAL 1014;
 - архитектурные детали белый

Настенная информационная конструкция	Канальная информационная конструкция	Выгнутая информационная конструкция	Соответствие правилам
<ul style="list-style-type: none"> Светлая окраска Устойчивый материал Объемная, стилистическая форма Фон контрастный Объемная, стилистическая форма Фон не контрастный 	<ul style="list-style-type: none"> Табличка Изна 	<ul style="list-style-type: none"> Объемная, стилистическая форма Фон контрастный Выгнутая информационная конструкция Объемная, стилистическая форма Фон не контрастный 	<ul style="list-style-type: none"> Соответствует правилам Не соответствует правилам

ул. Чиркина, д. 22

Размещение информационных конструкций и внешних элементов фасадов зданий 16

Колористическое решение:
 - цоколь RAL 7006;
 - стены цвет RAL 3012;
 - архитектурные детали белый;
 - ограждение балконов RAL 7004

ул. Чиркина, д. 28

Размещение информационных конструкций и внешних элементов фасадов зданий 13

Т - Варианты размещения таблички. Одна табличка для одного арендатора (собственника).

Колористическое решение:
 - цоколь RAL 7006;
 - стены 1 этажа цвет RGB 3012;
 - стены 2-3 этажей цвет RAL 1014;
 - архитектурные детали белый

Настенная информационная конструкция	Канальная информационная конструкция	Выгнутая информационная конструкция	Соответствие правилам
<ul style="list-style-type: none"> Светлая окраска Устойчивый материал Объемная, стилистическая форма Фон контрастный Объемная, стилистическая форма Фон не контрастный 	<ul style="list-style-type: none"> Табличка Изна 	<ul style="list-style-type: none"> Объемная, стилистическая форма Фон контрастный Выгнутая информационная конструкция Объемная, стилистическая форма Фон не контрастный 	<ul style="list-style-type: none"> Соответствует правилам Не соответствует правилам

ул. Пухова, д. 48/24 (сторона по ул. Чиркина)

Размещение информационных конструкций и внешних элементов фасадов зданий 17

Колористическое решение:
 - цоколь RAL 7006;
 - стены цвет RAL 1001;
 - ограждение балконов RAL 7004

ул. Чиркина, д. 7а

Размещение информационных конструкций и внешних элементов фасадов зданий 26

Колористическое решение:
- цоколь RAL 7006;
- стены цвет RAL 1014;
- архитектурные детали белый;
- ограждение балконов RAL 7004

ул. Черныря, д. 23

Размещение информационных конструкций и внешних элементов фасадов зданий 30

Колористическое решение:
- цоколь RAL 7006;
- стены цвет RAL 1001;
- архитектурные детали белый

ул. Пухова, д. 50/27 (сторона по ул. Пухова)

Размещение информационных конструкций и внешних элементов фасадов зданий 27

Колористическое решение:
- цоколь RAL 7011;
- стены цвет RAL 1002;
- архитектурные детали белый

ул. Пухова, д. 27/25

Размещение информационных конструкций и внешних элементов фасадов зданий 31

Колористическое решение:
- в соответствии с проектом здания

ул. Черныря д. 29

Размещение информационных конструкций и внешних элементов фасадов зданий 28

Колористическое решение:
- цоколь RAL 7006;
- стены цвет RAL 1002;
- архитектурные детали белый

ул. Пухова, д. 27/25

Размещение информационных конструкций и внешних элементов фасадов зданий 32

Колористическое решение:
- цоколь RAL 7006;
- стены цвет RAL 1001;
- архитектурные детали белый

ул. Черныря, д. 31

Размещение информационных конструкций и внешних элементов фасадов зданий 29

Колористическое решение:
- цоколь RAL 7006;
- стены цвет RAL 1001;
- архитектурные детали белый

ул. Пухова, д. 50/27 (сторона по ул. Черныря)



Российская Федерация
Дума городского округа города Калуги
ПОСТАНОВЛЕНИЕ
Председателя Думы городского округа
города Калуги

от 26.05.2026

№ 11

**Об утверждении Порядка уведомления муниципальным служащим
Думы городского округа города Калуги о передаче принадлежащих ему
ценных бумаг (долей участия, паев в уставных (складочных) капиталах
организаций) в доверительное управление**

В соответствии с Федеральным законом от 02.03.2007 № 25-ФЗ «О муниципальной службе в Российской Федерации», статьей 22 Устава городского округа города Калуги ПОСТАНОВЛЯЮ:

1. Утвердить Порядок уведомления муниципальным служащим Думы городского округа города Калуги о передаче принадлежащих ему ценных бумаг (долей участия, паев в уставных (складочных) капиталах организаций) в доверительное управление (приложение).

2. Признать утратившим силу постановление Главы городского самоуправления города Калуги от 16.02.2017 № 10 «Об утверждении Порядка уведомления муниципальным служащим Городской Думы города Калуги о передаче принадле-

жащих ему ценных бумаг (долей участия, паев в уставных (складочных) капиталах организаций) в доверительное управление».

3. Настоящее постановление вступает в силу после его официального опубликования.

4. Контроль за исполнением настоящего постановления возложить на управляющего делами Думы городского округа города Калуги (Елисеева Т.Е.).

Председатель Думы городского округа города Калуги Ю.Е. МОИСЕЕВ

Приложение к постановлению председателя Думы городского округа города Калуги от 26.05.2026 № 11

Порядок уведомления муниципальным служащим Думы городского округа города Калуги о передаче принадлежащих ему ценных бумаг (долей участия, паев в уставных (складочных) капиталах организаций) в доверительное управление

1. Настоящий Порядок устанавливает процедуру уведомления председателя Думы городского округа города Калуги о передаче принадлежащих ему ценных бумаг (долей участия, паев в уставных (складочных) капиталах организаций) в доверительное управление.

2. Уведомление подается по форме, установленной приложением № 1 к настоящему Порядку.

3. Уведомление подается в отдел муниципальной службы и кадров управления делами Думы городского округа города Калуги.

4. Сотрудник отдела муниципальной службы и кадров управления делами Думы городского округа города Калуги, принявший уведомление, в течение одного рабочего дня с момента поступления уведомления регистрирует его в журнале регистрации уведомлений муниципальным служащим Думы городского округа города Калуги о передаче принадлежащих ему ценных бумаг (долей участия, паев в уставных (складочных) капиталах организаций) в доверительное управление и передает на рассмотрение председателю Думы городского округа города Калуги. Форма журнала регистрации уведомлений муниципальным служащим Думы городского округа города Калуги о передаче принадлежащих ему ценных бумаг (долей участия, паев в уставных (складочных) капиталах организаций) в доверительное управление установлена приложением № 2 к настоящему Порядку. Уведомление хранится в личном деле муниципального служащего Думы городского округа города Калуги.

Приложение № 1 к Порядку уведомления муниципальным служащим Думы городского округа города Калуги о передаче принадлежащих ему ценных бумаг (долей участия, паев в уставных (складочных) капиталах организаций) в доверительное управление

Председателю Думы городского округа города Калуги

(Ф.И.О. должность муниципального служащего

наименование структурного подразделения)

УВЕДОМЛЕНИЕ

В соответствии с Федеральным законом от 02.03.2007 № 25-ФЗ «О муниципальной службе в Российской Федерации» уведомляю Вас о том, что передаю принадлежащие мне

(ценные бумаги, доли участия, паи в уставных (складочных) капиталах организаций) в доверительное управление.

«___» _____ 20___ г.

(дата)

(подпись)

(отметка о регистрации уведомления)

Приложение № 2 к Порядку уведомления муниципальным служащим Думы городского округа города Калуги о передаче принадлежащих ему ценных бумаг (долей участия, паев в уставных (складочных) капиталах организаций) в доверительное управление

Журнал регистрации уведомлений муниципальным служащим Думы городского округа города Калуги о передаче принадлежащих ему ценных бумаг (долей участия, паев в уставных (складочных) капиталах организаций) в доверительное управление

№ п/п	Уведомление №	Дата	Ф.И.О., должность лица, подавшего уведомление	Наименование структурного подразделения	Примечание



**ГЛАВА ГОРОДСКОГО ОКРУГА ГОРОДА КАЛУГИ
РАСПОРЯЖЕНИЕ**

от 26.05.2026

№ 131

О проведении общественных обсуждений по проекту решения о предоставлении акционерному обществу «Биотехнологический комплекс - Росва» разрешения на отклонение от предельных параметров разрешенного строительства, реконструкции объектов капитального строительства

В соответствии со статьей 40 Градостроительного кодекса Российской Федерации, Уставом городского округа города Калуги Калужской области, Положением о порядке организации и проведения общественных обсуждений на территории городского округа города Калуги Калужской области в области градостроительной деятельности, утвержденным постановлением Городской Думы городского округа «Город Калуга» от 28.04.2006 № 57 (в редакции от 25.03.2026 № 51),

1. Провести общественные обсуждения по проекту решения о предоставлении акционерному обществу «Биотехнологический комплекс - Росва» разрешения на отклонение от предельных параметров разрешенного строительства, реконструкции объектов капитального строительства (далее - общественные обсуждения).

2. Опубликовать оповещение о начале общественных обсуждений (приложение) в газете «Калужская неделя» не позднее чем за семь дней до дня размещения на официальном сайте администрации городского округа города Калуги данного проекта.

3. Разместить оповещение о начале общественных обсуждений на информаци-

онном стенде, оборудованном около здания, по адресу: г. Калуга, ул. Московская, д. 188.

4. Разместить проект решения о предоставлении акционерному обществу «Биотехнологический комплекс - Росва» разрешения на отклонение от предельных параметров разрешенного строительства, реконструкции объектов капитального строительства и информационные материалы к нему на официальном сайте администрации городского округа города Калуги в сети Интернет (<https://www.kaluga-gov.ru>), в федеральной государственной информационной системе «Единый портал государственных и муниципальных услуг (функций)» (<https://gosuslugi.ru>) и открыть экспозицию данного проекта.

5. Определить органом, уполномоченным на организацию и проведение общественных обсуждений, комиссию по подготовке проекта Правил землепользования и застройки городского округа «Город Калуга».

6. Управлению архитектуры, градостроительства и земельных отношений города Калуги обеспечить размещение настоящего распоряжения на официальном сайте администрации городского округа города Калуги в сети Интернет.

7. Настоящее распоряжение вступает в силу после его официального опубликования.

8. Контроль за исполнением настоящего распоряжения возложить на управление архитектуры, градостроительства и земельных отношений города Калуги.

Д.А. ДЕНИСОВ

Приложение к распоряжению главы городского округа города Калуги от 26.05.2026 № 131

ОПОВЕЩЕНИЕ О НАЧАЛЕ ОБЩЕСТВЕННЫХ ОБСУЖДЕНИЙ

Наименование проекта: Проект решения о предоставлении акционерному обществу «Биотехнологический комплекс - Росва» разрешения на отклонение от предельных параметров разрешенного строительства, реконструкции объектов капитального строительства.

Реквизиты правового акта, на основании которого назначены общественные обсуждения:

Распоряжение главы городского округа города Калуги от 26.05.2026 № 131
Краткая характеристика объектов, в отношении которых запрашивается разрешение:

Для строительства объекта «Цех конверсии кетогулоновой кислоты в индустриальном парке Росва Калужской области» на земельном участке с кадастровым номером 40:25:000160:3935, расположенном по адресу: г. Калуга, д. Николо-Лапиносово, запрашивается разрешение на отклонение от предельных параметров разрешенного строительства, реконструкции объектов капитального строительства в части уменьшения минимального отступа в целях определения мест допустимого размещения зданий, строений, сооружений, за пределами которых запрещено строительство зданий, строений, сооружений, по северо-западной границе вышеуказанного земельного участка до 0 м.

Порядок проведения общественных обсуждений: в соответствии с п. 2.1.3 Положения о порядке организации и проведения общественных обсуждений на территории городского округа города Калуги Калужской области в области градостроительной деятельности, утвержденного постановлением Городской Думы городского округа «Город Калуга» от 28.04.2006 № 57 (в редакции от 25.03.2026 № 51), с участием:

а) граждан, постоянно проживающих в пределах территориальной зоны, в границах которой расположен земельный участок или объект капитального строительства, применительно к которым запрашивается соответствующее разрешение;

б) правообладателей земельных участков и (или) расположенных на них объектов капитального строительства, находящихся в границах этой территориальной зоны;

в) граждан, постоянно проживающих в границах земельных участков, прилегающих к земельному участку, в отношении которого запрашивается соответствующее разрешение;

г) правообладателей земельных участков, прилегающих к земельному участку, в отношении которого запрашивается соответствующее разрешение, или расположенных на них объектов капитального строительства, правообладателей помещений, являющихся частью объекта капитального строительства, в отношении которого запрашивается соответствующее разрешение;

д) правообладателей земельных участков и объектов капитального строительства, подверженных риску негативного воздействия на окружающую среду, которое может возникнуть в результате получения запрашиваемого разрешения.

Срок проведения общественных обсуждений: с 28.05.2026 по 18.06.2026.
Место, дата открытия экспозиции проекта: г. Калуга, ул. Московская, д. 188, около каб. 420 (4 этаж), 04.06.2026.

Срок проведения экспозиции проекта, дни и часы, в которые возможно их посещение: с 04.06.2026 по 10.06.2026 в рабочие дни:

- с понедельника по четверг с 8.00 до 13.00 и с 14.00 до 17.00;

- в пятницу - с 8.00 до 13.00 и с 14.00 до 16.00.

Порядок и форма внесения участниками общественных обсуждений предложений и замечаний:

- в письменной форме по адресу: г. Калуга, ул. Московская, д. 188, каб. 112, каб. 114;

- посредством записи в книге (журнале) учета посетителей экспозиции проекта по адресу: г. Калуга, ул. Московская, д. 188, каб. 420;

- посредством официального сайта администрации городского округа города Калуги в сети Интернет (<https://www.kaluga-gov.ru>), федеральной государственной информационной системы «Единый портал государственных и муниципальных услуг (функций)» (<https://gosuslugi.ru>).

Предложения и замечания вносятся при условии представления сведений о себе с приложением документов, подтверждающих такие сведения:

а) физические лица:

- фамилия, имя, отчество (при наличии);

- дата рождения;

- адрес места жительства (регистрации);

б) юридические лица:

- наименование;

- основной государственный регистрационный номер;

- место нахождения и адрес;

в) участники общественных обсуждений, являющиеся правообладателями соответствующих земельных участков и (или) расположенных на них объектов капитального строительства и (или) помещений, являющихся частью указанных

объектов капитального строительства, также представляют сведения:

- из Единого государственного реестра недвижимости о земельных участках, объектах капитального строительства, помещениях, являющихся частью указанных объектов капитального строительства;
- иные документы, устанавливающие или удостоверяющие их права на земельные участки, объекты капитального строительства, помещения, являющиеся частью указанных объектов капитального строительства.

Срок внесения участниками общественных обсуждений предложений и замечаний: с 04.06.2026 по 10.06.2026.

Информация об официальном сайте, на котором размещен проект и информационные материалы к нему:

- официальный сайт администрации городского округа города Калуги в сети Интернет (<http://www.kaluga-gov.ru>) в разделе «Градостроительство» - «Разрешения и согласования» - «Отклонение от предельных параметров разрешенного строительства»;

- федеральная государственная информационная система «Единый портал государственных и муниципальных услуг (функций)» (<https://pos.gosuslugi.ru/lkp/public-discussions>).



**ГЛАВА ГОРОДСКОГО ОКРУГА ГОРОДА КАЛУГИ
РАСПОРЯЖЕНИЕ**

от 26.05.2026

№ 133

О проведении общественных обсуждений по проекту решения о предоставлении Гаврикову Игорю Михайловичу разрешения на отклонение от предельных параметров разрешенного строительства, реконструкции объектов капитального строительства

В соответствии со статьей 40 Градостроительного кодекса Российской Федерации, Уставом городского округа города Калуги Калужской области, Положением о порядке организации и проведения общественных обсуждений на территории городского округа города Калуги Калужской области в области градостроительной деятельности, утвержденным постановлением Городской Думы городского округа «Город Калуга» от 28.04.2006 № 57 (в редакции от 25.03.2026 № 51),

1. Провести общественные обсуждения по проекту решения о предоставлении Гаврикову Игорю Михайловичу разрешения на отклонение от предельных параметров разрешенного строительства, реконструкции объектов капитального строительства (далее - общественные обсуждения).

2. Опубликовать оповещение о начале общественных обсуждений (приложение) в газете «Калужская неделя» не позднее чем за семь дней до дня размещения на официальном сайте администрации городского округа города Калуги данного проекта.

3. Разместить оповещение о начале общественных обсуждений на информационном стенде, оборудованном около здания, по адресу: г. Калуга, ул. Московская, д. 188.

4. Разместить проект решения о предоставлении Гаврикову Игорю Михайловичу разрешения на отклонение от предельных параметров разрешенного строительства, реконструкции объектов капитального строительства и информационные материалы к нему на официальном сайте администрации городского округа города Калуги в сети Интернет (<https://www.kaluga-gov.ru>), в федеральной государственной информационной системе «Единый портал государственных и муниципальных услуг (функций)» (<https://gosuslugi.ru>) и открыть экспозицию данного проекта.

5. Определить органом, уполномоченным на организацию и проведение общественных обсуждений, комиссию по подготовке проекта Правил землепользования и застройки городского округа «Город Калуга».

6. Управлению архитектуры, градостроительства и земельных отношений города Калуги обеспечить размещение настоящего распоряжения на официальном сайте администрации городского округа города Калуги в сети Интернет.

7. Настоящее распоряжение вступает в силу после его официального опубликования.

8. Контроль за исполнением настоящего распоряжения возложить на управление архитектуры, градостроительства и земельных отношений города Калуги.

Д.А. ДЕНИСОВ

Приложение к распоряжению главы городского округа города Калуги от 26.05.2026 № 133

ОПОВЕЩЕНИЕ О НАЧАЛЕ ОБЩЕСТВЕННЫХ ОБСУЖДЕНИЙ

Наименование проекта: Проект решения о предоставлении Гаврикову Игорю Михайловичу разрешения на отклонение от предельных параметров разрешенного строительства, реконструкции объектов капитального строительства.

Реквизиты правового акта, на основании которого назначены общественные обсуждения:

Распоряжение главы городского округа города Калуги от 26.05.2026 № 133
Краткая характеристика объектов, в отношении которых запрашивается разрешение:

Для строительства объекта «Производственное здание» на земельном участке с кадастровым номером 40:26:000001:99, расположенном по адресу: г. Калуга, ул. Светлая, д. 23, запрашивается разрешение на отклонение от предельных параметров разрешенного строительства, реконструкции объектов капитального строительства в части уменьшения минимального отступа в целях определения мест допустимого размещения зданий, строений, сооружений, за пределами которых запрещено строительство зданий, строений, сооружений, по юго-западной границе вышеуказанного земельного участка до 0 м.

Порядок проведения общественных обсуждений: в соответствии с п. 2.1.3 Положения о порядке организации и проведения общественных обсуждений на территории городского округа города Калуги Калужской области в области градостроительной деятельности, утвержденного постановлением Городской Думы городского округа «Город Калуга» от 28.04.2006 № 57 (в редакции от 25.03.2026 № 51), с участием:

а) граждан, постоянно проживающих в пределах территориальной зоны, в границах которой расположен земельный участок или объект капитального строительства, применительно к которым запрашивается соответствующее разрешение;

б) правообладателей земельных участков и (или) расположенных на них объектов капитального строительства, находящихся в границах этой территориальной зоны;

www.nedelya40.ru

в) граждан, постоянно проживающих в границах земельных участков, прилегающих к земельному участку, в отношении которого запрашивается соответствующее разрешение;

г) правообладателей земельных участков, прилегающих к земельному участку, в отношении которого запрашивается соответствующее разрешение, или расположенных на них объектов капитального строительства, правообладателей помещений, являющихся частью объекта капитального строительства, в отношении которого запрашивается соответствующее разрешение;

д) правообладателей земельных участков и объектов капитального строительства, подверженных риску негативного воздействия на окружающую среду, которое может возникнуть в результате получения запрашиваемого разрешения.

Срок проведения общественных обсуждений: с 28.05.2026 по 18.06.2026.

Место, дата открытия экспозиции проекта: г. Калуга, ул. Московская, д. 188, около каб. 420 (4 этаж), 04.06.2026.

Срок проведения экспозиции проекта, дни и часы, в которые возможно их посещение: с 04.06.2026 по 10.06.2026 в рабочие дни:

- с понедельника по четверг с 8.00 до 13.00 и с 14.00 до 17.00;

- в пятницу - с 8.00 до 13.00 и с 14.00 до 16.00.

Порядок и форма внесения участниками общественных обсуждений предложений и замечаний:

- в письменной форме по адресу: г. Калуга, ул. Московская, д. 188, каб. 112, каб. 114;

- посредством записи в книге (журнале) учета посетителей экспозиции проекта по адресу: г. Калуга, ул. Московская, д. 188, каб. 420;

- посредством официального сайта администрации городского округа города Калуги в сети Интернет (<https://www.kaluga-gov.ru>), федеральной государственной информационной системы «Единый портал государственных и муниципальных услуг (функций)» (<https://gosuslugi.ru>).

Предложения и замечания вносятся при условии представления сведений о себе с приложением документов, подтверждающих такие сведения:

а) физические лица:

- фамилия, имя, отчество (при наличии);

- дата рождения;

- адрес места жительства (регистрации);

б) юридические лица:

- наименование;

- основной государственный регистрационный номер;

- место нахождения и адрес;

в) участники общественных обсуждений, являющиеся правообладателями соответствующих земельных участков и (или) расположенных на них объектов капитального строительства и (или) помещений, являющихся частью указанных объектов капитального строительства, также представляют сведения:

- из Единого государственного реестра недвижимости о земельных участках, объектах капитального строительства, помещениях, являющихся частью указанных объектов капитального строительства;

- иные документы, устанавливающие или удостоверяющие их права на земельные участки, объекты капитального строительства, помещения, являющиеся частью указанных объектов капитального строительства.

Срок внесения участниками общественных обсуждений предложений и замечаний: с 04.06.2026 по 10.06.2026.

Информация об официальном сайте, на котором размещен проект и информационные материалы к нему:

- официальный сайт администрации городского округа города Калуги в сети Интернет (<http://www.kaluga-gov.ru>) в разделе «Градостроительство» - «Разрешения и согласования» - «Отклонение от предельных параметров разрешенного строительства»;

- федеральная государственная информационная система «Единый портал государственных и муниципальных услуг (функций)» (<https://pos.gosuslugi.ru/lkp/public-discussions>).



**АДМИНИСТРАЦИЯ ГОРОДСКОГО ОКРУГА
ГОРОДА КАЛУГИ
ПОСТАНОВЛЕНИЕ**

от 26.05.2026

№ 1034-пи

О внесении изменения в постановление администрации городского округа города Калуги от 18.02.2026 № 337-пи «О временном прекращении движения транспортных средств по автомобильным дорогам общего пользования местного значения городского округа города Калуги Калужской области»

В соответствии с подпунктом 5 части 1 статьи 16 Федерального закона от 06.10.2003 № 131-ФЗ «Об общих принципах организации местного самоуправления в Российской Федерации», статьей 30 Федерального закона от 08.11.2007 № 257-ФЗ «Об автомобильных дорогах и о дорожной деятельности в Российской Федерации и о внесении изменений в отдельные законодательные акты Российской Федерации», постановлением Правительства Калужской области от 25.10.2011 № 584 «Об утверждении Положения о порядке осуществления временных ограничений или прекращения движения транспортных средств по автомобильным дорогам регионального или межмуниципального, местного значения Калужской области», статьями 31 и 36 Устава городского округа города Калуги, в связи с выполнением работ по устранению дефектов искусственного дорожного сооружения в районе улицы Прончищева, через реку Киевку ПОСТАНОВЛЯЮ:

1. Внести в постановление администрации городского округа города Калуги от 18.02.2026 № 337-пи «О временном прекращении движения транспортных средств по автомобильным дорогам общего пользования местного значения городского округа города Калуги Калужской области» (далее - Постановление) следующее изменение:

1.1. В подпункте 1.1 пункта 1 Постановления слова «до 18.00 час. 01 июня 2026 года» заменить словами «до 18.00 час. 15 июня 2026 года».

2. Настоящее постановление вступает в силу после его официального опубликования и подлежит размещению на сайте администрации городского округа города Калуги в сети Интернет.

3. Контроль за исполнением настоящего постановления оставляю за собой.

Глава городского округа города Калуги Д.А. ДЕНИСОВ



ГЛАВА ГОРОДСКОГО ОКРУГА ГОРОДА КАЛУГИ РАСПОРЯЖЕНИЕ

от 26.05.2026

№ 134

О проведении общественных обсуждений по документации по внесению изменений в проект межевания территории индустриального парка «Калуга-Юг», утвержденный постановлением Городской Управы города Калуги от 06.08.2020 № 232-п

В соответствии с пунктом 5 статьи 46 Градостроительного кодекса Российской Федерации, статьями 31, 36 Устава городского округа города Калуги Калужской области, Положением о порядке организации и проведения общественных обсуждений на территории городского округа города Калуги Калужской области в области градостроительной деятельности, утвержденным постановлением Городской Думы городского округа «Город Калуга» от 28.04.2006 № 57, а также в целях соблюдения права человека на благоприятные условия жизнедеятельности, прав и законных интересов правообладателей земельных участков и объектов капитального строительства

1. Провести общественные обсуждения по документации по внесению изменений в проект межевания территории индустриального парка «Калуга-Юг», утвержденный постановлением Городской Управы города Калуги от 06.08.2020 № 232-п.

2. Определить органом, уполномоченным на организацию и проведение общественных обсуждений, управление архитектуры, градостроительства и земельных отношений города Калуги.

3. Опубликовать оповещение о начале общественных обсуждений (приложение) в газете «Калужская неделя» не позднее чем за семь дней до дня размещения на официальном сайте администрации городского округа города Калуги проекта межевания территории индустриального парка «Калуга-Юг».

4. Разместить оповещение о начале общественных обсуждений на информационном стенде, оборудованном около здания, по адресу: г. Калуга, ул. Московская, д. 188.

5. Разместить документацию по внесению изменений в проект межевания территории индустриального парка «Калуга-Юг», утвержденный постановлением Городской Управы города Калуги от 06.08.2020 № 232-п, и информационные материалы к ней на официальном сайте администрации городского округа города Калуги в сети Интернет (<https://www.kaluga-gov.ru>), в федеральной государственной информационной системе «Единый портал государственных и муниципальных услуг (функций)» (<https://gosuslugi.ru>) и открыть экспозицию данных проектов.

6. Управлению архитектуры, градостроительства и земельных отношений города Калуги обеспечить размещение настоящего распоряжения на официальном сайте администрации городского округа города Калуги в сети Интернет.

7. Настоящее распоряжение вступает в силу после его официального опубликования.

8. Контроль за исполнением настоящего распоряжения возложить на управление архитектуры, градостроительства и земельных отношений города Калуги.

Д.А. ДЕНИСОВ

Приложение к распоряжению главы городского округа города Калуги от 26.05.2026 № 134

ОПОВЕЩЕНИЕ О НАЧАЛЕ ОБЩЕСТВЕННЫХ ОБСУЖДЕНИЙ

Наименование проекта: Документация по внесению изменений в проект межевания территории индустриального парка «Калуга-Юг», утвержденный постановлением Городской Управы города Калуги от 06.08.2020 № 232-п

Дата и номер постановления администрации городского округа города Калуги, на основании которого подготовлен проект: В соответствии с п. 34 Правил подготовки документации по планировке территории, подготовка которой осуществляется на основании решений уполномоченных федеральных органов исполнительной власти, исполнительных органов субъектов Российской Федерации и органов местного самоуправления, принятия решения об утверждении документации по планировке территории, внесения изменений в такую документацию, отмены такой документации или ее отдельных частей, признания отдельных частей такой документации не подлежащими применению, а также подготовки и утверждения проекта планировки территории в отношении территорий исторических поселений федерального и регионального значения, утвержденных постановлением Правительства Российской Федерации от 02.02.2024 № 112, решение о подготовке изменений в документацию по планировке территории принимается и подготовка таких изменений обеспечивается инициатором.

Наименование проектной организации, подготовившей проект: ИП Дыблин Д.Д.

Реквизиты правового акта, на основании которого назначены общественные обсуждения: распоряжение главы городского округа города Калуги от 26.05.2026 № 134.

Порядок проведения общественных обсуждений: в соответствии с п. 2.1.3 Положения о порядке организации и проведения общественных обсуждений на территории городского округа города Калуги Калужской области в области градостроительной деятельности, утвержденным постановлением Городской Думы городского округа «Город Калуга» от 28.04.2006 № 57, с участием граждан, проживающих на территории, в отношении которой подготовлен данный проект, правообладателей находящихся в границе данной территории земельных участков и (или) расположенных на них объектов капитального строительства, а также правообладателей помещений, являющихся частью указанных объектов капитального строительства.

Срок проведения общественных обсуждений: с 28.05.2026 по 11.06.2026.

Место, дата открытия экспозиции проекта: г. Калуга, ул. Московская, д. 188, около каб. 420 (4 этаж), 04.06.2026.

Срок проведения экспозиции проекта, дни и часы, в которые возможно их посещение: с 04.06.2026 по 08.06.2026 в рабочие дни:

с понедельника по четверг с 8.00 до 13.00 и с 14.00 до 17.00;

в пятницу - с 8.00 до 13.00 и с 14.00 до 16.00.

Порядок и форма внесения участниками общественных обсуждений предложений и замечаний:

- в письменной форме по адресу: г. Калуга, ул. Московская, д. 188, каб. 112, каб. 114;

- посредством записи в книге (журнале) учета посетителей экспозиции проекта по адресу: г. Калуга, ул. Московская, д. 188, каб. 420;

- посредством официального сайта администрации городского округа города Калуги в сети Интернет (<https://www.kaluga-gov.ru>), федеральной государственной информационной системы «Единый портал государственных и муниципальных услуг (функций)» (<https://gosuslugi.ru>).

Предложения и замечания вносятся при условии представления сведений о себе с приложением документов, подтверждающих такие сведения:

а) физические лица:

- фамилия, имя, отчество (при наличии);

- дата рождения;

- адрес места жительства (регистрации);

б) юридические лица:

- наименование;

- основной государственный регистрационный номер;

- место нахождения и адрес;

в) участники общественных обсуждений, являющиеся правообладателями соответствующих земельных участков и (или) расположенных на них объектов капитального строительства и (или) помещений, являющихся частью указанных объектов капитального строительства, также представляют сведения:

- из Единого государственного реестра недвижимости о земельных участках, объектах капитального строительства, помещениях, являющихся частью указанных объектов капитального строительства;

- иные документы, устанавливающие или удостоверяющие их права на земельные участки, объекты капитального строительства, помещения, являющиеся частью указанных объектов капитального строительства.

Срок внесения участниками общественных обсуждений предложений и замечаний: с 04.06.2026 по 08.06.2026.

Информация о размещении проекта и информационных материалов к нему:

- официальный сайт администрации городского округа города Калуги в сети Интернет (<https://www.kaluga-gov.ru>) в разделе «Градостроительство» - «Планировка территории» - «Проекты планировки и проекты межевания»;

- федеральная государственная информационная система «Единый портал государственных и муниципальных услуг (функций)» (<https://pos.gosuslugi.ru/lkp/public-discussions/>).



АДМИНИСТРАЦИЯ ГОРОДСКОГО ОКРУГА ГОРОДА КАЛУГИ ПОСТАНОВЛЕНИЕ

от 26.05.2026

№ 287-п

О внесении изменения в постановление администрации городского округа города Калуги от 06.03.2026 № 117-п «Об утверждении перечня автомобильных дорог общего пользования местного значения городского округа города Калуги»

На основании пункта 5 части 1 статьи 13 Федерального закона от 08.11.2007 № 257-ФЗ «Об автомобильных дорогах и о дорожной деятельности в Российской Федерации и о внесении изменений в отдельные законодательные акты Российской Федерации», пункта 5 части 1 статьи 16 Федерального закона от 06.10.2003 № 131-ФЗ «Об общих принципах организации местного самоуправления в Российской Федерации», в соответствии со статьями 31, 36 Устава городского округа города Калуги Калужской области ПОСТАНОВЛЯЮ:

1. Внести в постановление администрации городского округа города Калуги от 06.03.2026 № 117-п «Об утверждении перечня автомобильных дорог общего пользования местного значения городского округа города Калуги» (далее - постановление) следующее изменение:

1.1. Изложить приложение к постановлению в новой редакции согласно приложению к настоящему постановлению.

2. Настоящее постановление вступает в силу после его официального опубликования.

3. Контроль за исполнением настоящего постановления возложить на управление экономики и имущественных отношений города Калуги, управление по работе с населением на территориях, управление городского хозяйства города Калуги.

Глава городского округа города Калуги Д.А. ДЕНИСОВ

Приложение к постановлению администрации городского округа города Калуги от 26.05.2026 № 287-п

ПЕРЕЧЕНЬ автомобильных дорог общего пользования местного значения городского округа города Калуги

№ п/п	Идентификационный номер	Адрес (местоположение) дорожного сооружения	Протяженность, км
Городские территории			
1	29 401 ОП МГ-001	Россия, Калужская область, г. Калуга, пер. Вагонный	0,322
2	29 401 ОП МГ-002	Россия, Калужская область, г. Калуга, 1-й Со-временный проезд	0,238
3	29 401 ОП МГ-003	Россия, Калужская область, г. Калуга, ул. Гурьянова	1,416
4	29 401 ОП МГ-004	Россия, Калужская область, г. Калуга, от Грабцевского шоссе до АК «РИТМ»	0,5
5	29 401 ОП МГ-005	Россия, Калужская область, г. Калуга, ул. Академика Королева	0,976
6	29 401 ОП МГ-006	г. Калуга, проезд от Грабцевского шоссе ГРП 1-01-30 вдоль железной дороги до Грабцевского шоссе, д.22 с выездом на пл.Маяковского	0,46
7	29 401 ОП МГ-007	Россия, Калужская область, г. Калуга, проезд от ул.Грабцевское шоссе, д. 110 до ул. Молодежная (м-н «Тайфун»)	0,913
8	29 401 ОП МГ-008	Россия, Калужская область, г. Калуга, проезд от д. 13 по ул. Болотникова до ул. Маршала Жукова	0,225

9	29 401 ОП МГ-009	Россия, Калужская область, г. Калуга, ул. Валентины Никитиной	1,214
10	29 401 ОП МГ-010	Россия, Калужская область, г. Калуга, пер. 1-й Покрова	0,302
11	29 401 ОП МГ-011	Россия, Калужская область, г. Калуга, ул. Хитровка	0,673
12	29 401 ОП МГ-012	Россия, Калужская область, г. Калуга, проезд от ул. Гвардейская до ул. Первых Коммунаров вдоль школы № 28	0,221
13	29 401 ОП МГ-013	Россия, Калужская область, г. Калуга, пер. 1-й Стекольный	0,535
14	29 401 ОП МГ-014	Россия, Калужская область, г. Калуга, пер. Черепичный	0,118
15	29 401 ОП МГ-015	г. Калуга, ул. Новая (проезды, тротуары площадью застройки 9155 кв.м)	0,806
16	29 401 ОП МГ-016	Россия, Калужская область, г. Калуга, проезжая часть вдоль сквера Ленина	0,303
17	29 401 ОП МГ-017	Россия, Калужская область, г. Калуга, ул. Набережная	1,652
18	29 401 ОП МГ-018	Россия, Калужская область, г. Калуга, ул. Баумана	0,9
19	29 401 ОП МГ-019	г.Калуга, от д.1 по ул. Черновитинская до д.1 по ул.Болотная	0,85
20	29 401 ОП МГ-020	Россия, Калужская область, г. Калуга, проезд от ул. Советская до поликлиники	0,676
21	29 401 ОП МГ-021	Россия, Калужская область, г. Калуга, пл. Первых Космонавтов	0,223
22	29 401 ОП МГ-022	Россия, Калужская область, г. Калуга, от ул. Азаровская до ул. Терепецкое кольцо	0,89
23	29 401 ОП МГ-023	Россия, Калужская область, г. Калуга, ул. Карпова	0,554
24	29 401 ОП МГ-024	Россия, Калужская область, г. Калуга, ул. Майская	0,272
25	29 401 ОП МГ-025	Россия, Калужская область, г. Калуга, ул. Инженерная	0,252
26	29 401 ОП МГ-026	Россия, Калужская область, г. Калуга, п. Дубрава	0,985
27	29 401 ОП МГ-027	Россия, Калужская область, г. Калуга, пер. Лапушкин	0,101
28	29 401 ОП МГ-028	Россия, Калужская область, г. Калуга, ул. Красная Гора	0,632
29	29 401 ОП МГ-029	Россия, Калужская область, г. Калуга, пер. Силикатный	0,337
30	29 401 ОП МГ-030	г. Калуга, проезд Октябрьский	0,145
31	29 401 ОП МГ-031	Россия, Калужская область, г. Калуга, троллейбусное кольцо маршрута 6 (КЗР)	0,294
32	29 401 ОП МГ-032	Россия, Калужская область, г. Калуга, ул. 1-я Загородная	0,262
33	29 401 ОП МГ-033	Калужская обл., г. Калуга, пер. Советский	0,41
34	29 401 ОП МГ-034	Россия, Калужская область, г. Калуга, ул. Мельничная	0,754
35	29 401 ОП МГ-035	Россия, Калужская область, г. Калуга, ул. Воинская	0,956
36	29 401 ОП МГ-036	Россия, Калужская область, г. Калуга, ул. Прирельсовая	0,749
37	29 401 ОП МГ-037	Россия, Калужская область, г. Калуга, пер. Малинники	0,416
38	29 401 ОП МГ-038	Россия, Калужская область, г. Калуга, ул. Садовая	0,729
39	29 401 ОП МГ-039	Россия, Калужская область, г. Калуга, пер. Гостинорядский	0,341
40	29 401 ОП МГ-040	Россия, Калужская область, г. Калуга, ул. Зерновая	1,903
41	29 401 ОП МГ-041	Россия, Калужская область, г. Калуга, ул. Соловьиная	0,199
42	29 401 ОП МГ-042	Россия, Калужская область, г. Калуга, 2-й Современный проезд	0,15
43	29 401 ОП МГ-043	Россия, Калужская область, г. Калуга, ул. 8 Марта	0,343
44	29 401 ОП МГ-044	Россия, Калужская область, г. Калуга, пер. Вишневого	0,53
45	29 401 ОП МГ-045	Россия, Калужская область, г. Калуга, 2-й проезд Петра Семенова	0,177
46	29 401 ОП МГ-046	Россия, Калужская область, г. Калуга, ул. Платова	1,545
47	29 401 ОП МГ-047	Россия, Калужская область, г. Калуга, ул. Болотная	0,44
48	29 401 ОП МГ-048	Россия, Калужская область, г. Калуга, ул. Кожедуба	0,864
49	29 401 ОП МГ-049	Россия, Калужская область, г. Калуга, ул. Тенистая	0,351
50	29 401 ОП МГ-050	Россия, Калужская область, г. Калуга, ул. Баррикад	2,045
51	29 401 ОП МГ-051	Калужская обл., г. Калуга, ул. Бутомы (проезд от ул. Переходная до ул. Бутомы вдоль д.7)	0,123
52	29 401 ОП МГ-052	Россия, Калужская область, г. Калуга, ул. Первомайская	1,11
53	29 401 ОП МГ-053	Россия, Калужская область, г. Калуга, пер. Калинина	0,203
54	29 401 ОП МГ-054	Россия, Калужская область, г. Калуга, ул. Спортивная	0,39
55	29 401 ОП МГ-055	Россия, Калужская область, г. Калуга, ул. Звездная	0,618
56	29 401 ОП МГ-056	Россия, Калужская область, г. Калуга, ул. 3-я Тарусская	0,124
57	29 401 ОП МГ-057	Россия, Калужская область, г. Калуга, ул. Георгия Димитрова	0,71
58	29 401 ОП МГ-058	г.Калуга, проезд от д. 30 стр. 8 по ул. Азаровская до д. 28 «д» по ул. Азаровская	0,5
59	29 401 ОП МГ-059	Россия, Калужская область, г. Калуга, проезд от д. 42 по ул. Маршала Жукова до д. 15 по ул. Чехова	0,31
60	29 401 ОП МГ-060	Россия, Калужская область, г. Калуга, ул. Врубоя	0,64
61	29 401 ОП МГ-061	Россия, Калужская область, г. Калуга, ул. Литейная	0,331
62	29 401 ОП МГ-062	г.Калуга, ул.Петра Тарасова	0,625
63	29 401 ОП МГ-063	Россия, Калужская область, г. Калуга, ул. Академическая	1,022
64	29 401 ОП МГ-064	Россия, Калужская область, г. Калуга, пер. Старичков	0,192

65	29 401 ОП МГ-065	Россия, Калужская область, г. Калуга, ул. Семеново Городище	0,348
66	29 401 ОП МГ-066	Калужская обл., г. Калуга, ул. Кольцевая 2-я	0,515
67	29 401 ОП МГ-067	Россия, Калужская область, г. Калуга, проезд от д. 36 по ул. Маршала Жукова до д. 3 по ул. Чехова	0,063
68	29 401 ОП МГ-068	г.Калуга, ул. Калужского Ополчения (от ул. Московская до д. № 9 по ул. Калужского Ополчения)	0,215
69	29 401 ОП МГ-069	Россия, Калужская область, г. Калуга, ул. Хрустальная	1,529
70	29 401 ОП МГ-070	Россия, Калужская область, г. Калуга, ул. Работниц	0,268
71	29 401 ОП МГ-071	Россия, Калужская область, г. Калуга, пер. Теренинский	0,375
72	29 401 ОП МГ-072	Россия, Калужская область, г. Калуга, Школьный проезд	0,251
73	29 401 ОП МГ-073	Россия, Калужская область, г. Калуга, проезд от ул. Курсантов до ул. Кожедуба (участок дороги до д. Бутырки)	0,123
74	29 401 ОП МГ-074	Россия, Калужская область, г. Калуга, ул. Выставочная	0,345
75	29 401 ОП МГ-075	Калужская обл., г. Калуга, ул. Полевая	0,986
76	29 401 ОП МГ-076	Россия, Калужская область, г. Калуга, ул. Прончищева	2,1
77	29 401 ОП МГ-077	Россия, Калужская область, г. Калуга, ул. Богородицкая	1,035
78	29 401 ОП МГ-078	Россия, Калужская область, г. Калуга, пер. Литейный	0,302
79	29 401 ОП МГ-079	Россия, Калужская область, г. Калуга, проезд от поликлиники до Туренинских дворики	1,037
80	29 401 ОП МГ-080	Россия, Калужская область, г. Калуга, ул. Суворова	2,85
81	29 401 ОП МГ-081	Россия, Калужская область, г. Калуга, пер. 2-й Стекольный	0,33
82	29 401 ОП МГ-082	Россия, Калужская область, г. Калуга, ул. Тихая	0,246
83	29 401 ОП МГ-083	Россия, Калужская область, г. Калуга, ул. Некрасова	0,58
84	29 401 ОП МГ-084	Россия, Калужская область, г. Калуга, пер. 2-й Красносельский	0,12
85	29 401 ОП МГ-085	г.Калуга, ул.Василия Стригунова	0,377
86	29 401 ОП МГ-086	Россия, Калужская область, г. Калуга, ул. Воронина	0,5
87	29 401 ОП МГ-087	Россия, Калужская область, г. Калуга, троллейбусное кольцо маршрута 8 (Малинники)	0,222
88	29 401 ОП МГ-088	Россия, Калужская область, г. Калуга, пер. 2-й Брусничный	0,318
89	29 401 ОП МГ-089	Россия, Калужская область, г. Калуга, пер. Юрия Казанкова	0,299
90	29 401 ОП МГ-090	Калужская обл., г. Калуга, ул. Кольцевая 3-я	0,455
91	29 401 ОП МГ-091	Россия, Калужская область, г. Калуга, ул. Вишневого (проезд от ул. Вишневого к детскому саду № 96)	0,429
92	29 401 ОП МГ-092	Россия, Калужская область, г. Калуга, Колхозный проезд	0,331
93	29 401 ОП МГ-093	Россия, Калужская область, г. Калуга, ул. Ждамирская	0,22
94	29 401 ОП МГ-094	Россия, Калужская область, г. Калуга, пер. Березовый	0,172
95	29 401 ОП МГ-095	Россия, Калужская область, г. Калуга, ул. Черновская	1,574
96	29 401 ОП МГ-096	Россия, Калужская область, г. Калуга, пер. 2-й Берендяковский	0,114
97	29 401 ОП МГ-097	Россия, Калужская область, г. Калуга, Одоевское шоссе	3,2
98	29 401 ОП МГ-098	Россия, Калужская область, г. Калуга, мостовой переход через р.Ока с транспортной развязкой по ул.Гагарина	3,298
99	29 401 ОП МГ-099	Россия, Калужская область, г. Калуга, 4-й Современный проезд	0,155
100	29 401 ОП МГ-100	Россия, Калужская область, г. Калуга, ул. Болдина	1,462
101	29 401 ОП МГ-101	Россия, Калужская область, г.Калуга, проезд от д. 4 до д. 8а по ул. Генерала Попова	0,176
102	29 401 ОП МГ-102	Россия, Калужская область, г. Калуга, пер. 2-й Тульский	0,366
103	29 401 ОП МГ-103	Калужская обл., г. Калуга, пер. 2-й Берестяной	0,45
104	29 401 ОП МГ-104	Калужская обл., г. Калуга, ул. 5-я Кольцевая	0,355
105	29 401 ОП МГ-105	Россия, Калужская область, г. Калуга, ул. Смоленская	0,32
106	29 401 ОП МГ-106	Россия, Калужская область, г. Калуга, пер. Литвиновский	0,357
107	29 401 ОП МГ-107	Калужская обл., г. Калуга, от ул. Калужского Ополчения до ул. Берестяная	0,189
108	29 401 ОП МГ-108	Россия, Калужская область, г. Калуга, ул. Дорожная (Малинники)	0,2
109	29 401 ОП МГ-109	Россия, Калужская область, г. Калуга, ул. Путьская (окружная 10-го троллейбусного маршрута)	3,923
110	29 401 ОП МГ-110	Россия, Калужская область, г. Калуга, пер. Ромодановские дворики	1,013
111	29 401 ОП МГ-111	Россия, Калужская область, г. Калуга (инв. № 37921) (район ул.65 лет Победы) (строительство дорог общего пользования в новом микрорайоне массовой застройки «Правгород» в г. Калуге 16 этап строительства)	3,577
112	29 401 ОП МГ-112	Россия, Калужская область, г. Калуга, ул. Яновских	1,092
113	29 401 ОП МГ-113	Россия, Калужская область, г. Калуга, ул. Дарвина	0,597
114	29 401 ОП МГ-114	г.Калуга, проезд от ЖК «Марс» до Трифоново кладбища	0,291
115	29 401 ОП МГ-115	Россия, Калужская область, г. Калуга, пер. 1-й Соловьиный	0,209
116	29 401 ОП МГ-116	Россия, Калужская область, г. Калуга, проезд от ул.Московская к школе №29	0,134
117	29 401 ОП МГ-117	Россия, Калужская область, г. Калуга, ул. Веры Андриановой	0,848
118	29 401 ОП МГ-118	Россия, Калужская область, г. Калуга, ул. Фридриха Энгельса	2,086

119	29 401 ОП МГ-119	Россия, Калужская область, г. Калуга, ул. Строительная	1,169	170	29 401 ОП МГ-170	Россия, Калужская область, г. Калуга, ул. Зеленый Крупец	0,452
120	29 401 ОП МГ-120	Россия, Калужская область, г. Калуга, проезд от д. 138 по ул. Никитина до д. 29 по ул. Некрасова	0,442	171	29 401 ОП МГ-171	Россия, Калужская область, г. Калуга, ул. Вишневая	0,495
121	29 401 ОП МГ-121	Россия, Калужская область, г. Калуга, пер. Резервный	0,43	172	29 401 ОП МГ-172	Россия, Калужская область, г. Калуга, ул. Парижской Коммуны	0,445
122	29 401 ОП МГ-122	Россия, Калужская область, г. Калуга, пер. 2-й Покрова	0,196	173	29 401 ОП МГ-173	г. Калуга, проезд Кольцевой	0,455
123	29 401 ОП МГ-123	Россия, Калужская область, г. Калуга, ул. Проезжая	0,505	174	29 401 ОП МГ-174	Россия, Калужская область, г. Калуга, проезд от д. 10 по ул. Генерала Попова вдоль скв. Матери до ул. Генерала Попова	0,139
124	29 401 ОП МГ-124	Россия, Калужская область, г. Калуга, ул. Городенская	0,628	175	29 401 ОП МГ-175	Россия, Калужская область, г. Калуга, ул. Молодежная	0,902
125	29 401 ОП МГ-125	Россия, Калужская область, г. Калуга, проезд от ул. Тульская, д. 139 к д. 44 по ул. Стекланников сад	0,14	176	29 401 ОП МГ-176	Россия, Калужская область, г. Калуга, проезд от д. 133, к. 1 до д. 137 по ул. Никитина	0,335
126	29 401 ОП МГ-126	Россия, Калужская область, г. Калуга, 1-й Красноармейский пер.	0,181	177	29 401 ОП МГ-177	Россия, Калужская область, г. Калуга, проезд от д. 85, к. 2 по ул. Никитина до 1-го переулка Пестеля	0,17
127	29 401 ОП МГ-127	Россия, Калужская область, г. Калуга, по ул. Покрова	1,638	178	29 401 ОП МГ-178	Россия, Калужская область, г. Калуга, ул. Алексеевская	0,649
128	29 401 ОП МГ-128	Россия, Калужская область, г. Калуга, пер. Лаврентьевский	0,857	179	29 401 ОП МГ-179	Россия, Калужская область, г. Калуга, 2-й Заводской проезд	0,142
129	29 401 ОП МГ-129	Россия, Калужская область, г. Калуга, ул. Достоевского	0,886	180	29 401 ОП МГ-180	Россия, Калужская область, г. Калуга, ул. Московская	1,614
130	29 401 ОП МГ-130	Россия, Калужская область, г. Калуга, от ул. Хрустальная до ул. Киевка	1,138	181	29 401 ОП МГ-181	Россия, Калужская область, г. Калуга, ул. Детей Коммунаров	0,226
131	29 401 ОП МГ-131	Россия, Калужская область, г. Калуга, ул. Лучначарского	1,395	182	29 401 ОП МГ-182	Россия, Калужская область, г. Калуга, ул. Центральная	0,357
132	29 401 ОП МГ-132	Россия, Калужская область, г. Калуга, ул. Сиреневая	0,515	183	29 401 ОП МГ-183	Россия, Калужская область, г. Калуга, пер. 1-й Красносельский	0,136
133	29 401 ОП МГ-133	Россия, Калужская область, г. Калуга, 1-ый Секиотовский проезд	0,527	184	29 401 ОП МГ-184	Россия, Калужская область, г. Калуга, ул. Советская, от д. 100 до д. 160	0,423
134	29 401 ОП МГ-134	Россия, Калужская область, г. Калуга, ул. Нижне-Лаврентьевская	0,246	185	29 401 ОП МГ-185	Россия, Калужская область, г. Калуга, Красный проезд	0,048
135	29 401 ОП МГ-135	Россия, Калужская область, г. Калуга, ул. Воскресенская	0,546	186	29 401 ОП МГ-186	Россия, Калужская область, г. Калуга, Загородносадский проезд	0,165
136	29 401 ОП МГ-136	Россия, Калужская область, г. Калуга, ул. Маршала Жукова	1,794	187	29 401 ОП МГ-187	Россия, Калужская область, г. Калуга, пер. 1-й Берендяковский	0,153
137	29 401 ОП МГ-137	Россия, Калужская область, г. Калуга, ул. Бутырская	0,796	188	29 401 ОП МГ-188	Россия, Калужская область, г. Калуга, проезд Мира	0,126
138	29 401 ОП МГ-138	Россия, Калужская область, г. Калуга, проезд от ул. Маяковского к д. 45, 47, 49, 51	0,35	189	29 401 ОП МГ-189	Россия, Калужская область, г. Калуга, пер. Короткий	0,249
139	29 401 ОП МГ-139	Россия, Калужская область, г. Калуга, ул. Новослободская	1,243	190	29 401 ОП МГ-190	Калужская обл., г. Калуга, с. Новождмирово, ул. Дорожная	0,309
140	29 401 ОП МГ-140	Калужская обл., г. Калуга а/д от 1Р-132 «Калуга-Тула-Михайлов-Рязань» до подъездной автомобильной дороги от Тульского шоссе до тренировочной базы в г. Калуге (к «Метро»)	0,318	191	29 401 ОП МГ-191	Россия, Калужская область, г. Калуга, ул. Новосельская	0,992
141	29 401 ОП МГ-141	Россия, Калужская область, г. Калуга, ул. Колхозная	0,38	192	29 401 ОП МГ-192	Россия, Калужская область, г. Калуга, пер. Никитина	0,453
142	29 401 ОП МГ-142	Россия, Калужская область, г. Калуга, ул. Учхоз	0,976	193	29 401 ОП МГ-193	Россия, Калужская область, г. Калуга, ул. Изобретателей	0,22
143	29 401 ОП МГ-143	Россия, Калужская область, г. Калуга, ул. Степная	0,259	194	29 401 ОП МГ-194	Россия, Калужская область, г. Калуга, ул. Штрековая	0,616
144	29 401 ОП МГ-144	Россия, Калужская область, г. Калуга, ул. Тарутинская (от Синих мостов до Ястребовской развязки)	7,118	195	29 401 ОП МГ-195	Россия, Калужская область, г. Калуга, пер. Линейный	0,171
145	29 401 ОП МГ-145	Россия, Калужская область, г. Калуга, проезд Строительный	0,19	196	29 401 ОП МГ-196	Россия, Калужская область, г. Калуга, пер. Новый	0,085
146	29 401 ОП МГ-146	Россия, Калужская область, г. Калуга, ул. Нагорная	0,732	197	29 401 ОП МГ-197	Калужская обл., г. Калуга, ул. Литвиновская, 2а	0,124
147	29 401 ОП МГ-147	Россия, Калужская область, г. Калуга, ул. Весенняя	0,19	198	29 401 ОП МГ-198	Россия, Калужская область, г. Калуга, автомобильная дорога по пер. Яченский	0,232
148	29 401 ОП МГ-148	Россия, Калужская область, г. Калуга, ул. Вагонная	0,519	199	29 401 ОП МГ-199	Россия, Калужская область, г. Калуга, пер. Новаторский	0,354
149	29 401 ОП МГ-149	Россия, Калужская область, г. Калуга, в районе д. Верховая, д. Квань	2,877	200	29 401 ОП МГ-200	Россия, Калужская область, г. Калуга, проезд от ул. Советская до д. За по ул. Ждамировская	0,087
150	29 401 ОП МГ-150	Россия, Калужская область, г. Калуга, ул. Черносвитинская	1,305	201	29 401 ОП МГ-201	Россия, Калужская область, г. Калуга, Сиреневый бульвар	0,739
151	29 401 ОП МГ-151	Россия, Калужская область, г. Калуга, пер. Баррикад	0,37	202	29 401 ОП МГ-202	Россия, Калужская область, г. Калуга, ул. 9-я Тарусская	0,364
152	29 401 ОП МГ-152	Россия, Калужская область, г. Калуга, ул. Театральная	0,771	203	29 401 ОП МГ-203	Россия, Калужская область, г. Калуга, пер. 2-й Карьерный	0,101
153	29 401 ОП МГ-153	Россия, Калужская область, г. Калуга, ул. Кавказ	0,15	204	29 401 ОП МГ-204	Россия, Калужская область, г. Калуга, ул. Гагарина	0,843
154	29 401 ОП МГ-154	Россия, Калужская область, г. Калуга, проезд от д. 131, к. 1 до д. 127 по ул. Никитина	0,25	205	29 401 ОП МГ-205	Россия, Калужская область, г. Калуга, ул. Промежуточная	0,168
155	29 401 ОП МГ-155	Россия, Калужская область, г. Калуга, автомобильная дорога по ул. Владимирская	0,56	206	29 401 ОП МГ-206	Россия, Калужская область, г. Калуга, ул. Дальняя	1,179
156	29 401 ОП МГ-156	Россия, Калужская область, г. Калуга, пер. Даниловский	0,126	207	29 401 ОП МГ-207	г. Калуга, проезд от Грабцевского шоссе до д. 77 по Грабцевскому шоссе	0,25
157	29 401 ОП МГ-157	Россия, Калужская область, г. Калуга, ул. Выгонная	0,556	208	29 401 ОП МГ-208	Россия, Калужская область, г. Калуга, пер. Калужский	0,25
158	29 401 ОП МГ-158	Россия, Калужская область, г. Калуга, ул. Максима Горького	1,7	209	29 401 ОП МГ-209	Россия, Калужская область, г. Калуга, пригородный район г. Калуги, от конца ул. Киевка г. Калуга (ручей Киевка) - п. Турынино - мост через р. Калужка д. Ждамирово (до границы Ферзиковского района)	5,264
159	29 401 ОП МГ-159	Россия, Калужская область, г. Калуга, Привокзальная площадь	0,152	210	29 401 ОП МГ-210	Россия, Калужская область, г. Калуга, проезд от ул. Тарутинская к домам № 171, 171 корпус 1	0,19
160	29 401 ОП МГ-160	Россия, Калужская область, г. Калуга, пер. Карачевский	0,269	211	29 401 ОП МГ-211	Калужская обл., г. Калуга, ул. Кубяка	0,685
161	29 401 ОП МГ-161	Россия, Калужская область, г. Калуга, проезд от ул. Московская к д. № 315, корп. 1, 2, 3, 4	0,431	212	29 401 ОП МГ-212	Россия, Калужская область, г. Калуга, проезд от ул. Мира, д. 4 до ул. Строительная, д. 16	0,1
162	29 401 ОП МГ-162	Россия, Калужская область, г. Калуга, ул. Телевизионная (проезд от ул. Телевизионная, д. 3а)	0,132	213	29 401 ОП МГ-213	Россия, Калужская область, г. Калуга, ул. Николая Островского	0,752
163	29 401 ОП МГ-163	Россия, Калужская область, г. Калуга, ул. Параллельная	0,903	214	29 401 ОП МГ-214	Россия, Калужская область, г. Калуга, ул. Дачная от д. 1 до дачного кооператива	0,578
164	29 401 ОП МГ-164	Россия, Калужская область, г. Калуга, б-р. Моторостроителей	0,547	215	29 401 ОП МГ-215	Россия, Калужская область, г. Калуга, Каменный мост (проезжая часть)	0,11
165	29 401 ОП МГ-165	Россия, Калужская область, г. Калуга, ул. Константиновых	0,428	216	29 401 ОП МГ-216	Россия, Калужская область, г. Калуга, ул. Цветочная	0,326
166	29 401 ОП МГ-166	Россия, Калужская область, г. Калуга, ул. Болотникова	0,75	217	29 401 ОП МГ-217	Россия, Калужская область, г. Калуга, ул. Тульская	2,636
167	29 401 ОП МГ-167	Россия, Калужская область, г. Калуга, пер. Пушкина	0,136	218	29 401 ОП МГ-218	Россия, Калужская область, г. Калуга, ул. Коммунальная	0,316
168	29 401 ОП МГ-168	Россия, Калужская область, г. Калуга, ул. Кирпичная	0,374	219	29 401 ОП МГ-219	Россия, Калужская область, г. Калуга, ул. Новозаречная	0,455
169	29 401 ОП МГ-169	Калужская обл., г. Калуга, ул. 3-я Холмовая	0,565	220	29 401 ОП МГ-220	Россия, Калужская область, г. Калуга, ул. 8-я Тарусская	0,734
				221	29 401 ОП МГ-221	Россия, Калужская область, г. Калуга, пер. Дальний от ул. Московская до ул. Прохладная	0,531

222	29 401 ОП МГ-222	Россия, Калужская область, г. Калуга, ул. Турынинская	0,9
223	29 401 ОП МГ-223	Россия, Калужская область, г. Калуга, проезд от ул. Московская к микрорайону Байконур от д. № 19 до д. № 22 по ул. Звездная	0,185
224	29 401 ОП МГ-224	Россия, Калужская область, г. Калуга, ул. Правды	0,281
225	29 401 ОП МГ-225	Россия, Калужская область, г. Калуга, мкр. Кубяка	0,786
226	29 401 ОП МГ-226	Россия, Калужская область, г. Калуга, ул. Поселковая	0,37
227	29 401 ОП МГ-227	Россия, Калужская область, г. Калуга, Яченская набережная	2,934
228	29 401 ОП МГ-228	Россия, Калужская область, г. Калуга, от ул. Гурьянова до д. Анненки	4,223
229	29 401 ОП МГ-229	Калужская обл., г. Калуга, пер. Берестяной 1-й	0,18
230	29 401 ОП МГ-230	Россия, Калужская область, г. Калуга, ул. Циолковского	1,059
231	29 401 ОП МГ-231	Россия, Калужская область, г. Калуга, ул. Огарева	0,865
232	29 401 ОП МГ-232	Россия, Калужская область, г. Калуга, Крайний проезд	0,217
233	29 401 ОП МГ-233	Россия, Калужская область, г. Калуга, ул. Турынинские дворики	0,808
234	29 401 ОП МГ-234	Россия, Калужская область, г. Калуга, Восточный проезд	0,274
235	29 401 ОП МГ-235	Россия, Калужская область, г. Калуга, ул. Солнечная	0,4
236	29 401 ОП МГ-236	Россия, Калужская область, г. Калуга, ул. Рубежная	0,477
237	29 401 ОП МГ-237	Россия, Калужская область, г. Калуга, проезд от Строительного проезда до Обуховского дома культуры	0,087
238	29 401 ОП МГ-238	Россия, Калужская область, г. Калуга, проезд от ул. Шахтерская, д. 26 до ул. Мира, д. 23	0,12
239	29 401 ОП МГ-239	г.Калуга, проезд вдоль д. 129 по ул. Поле Свободы (от пл. Телевизионная до ул. Московская)	0,155
240	29 401 ОП МГ-240	Россия, Калужская область, г. Калуга, 1-й Заводской проезд	0,14
241	29 401 ОП МГ-241	Россия, Калужская область, г. Калуга, ул. Ленина	3,487
242	29 401 ОП МГ-242	г. Калуга, проезд от д.109 по ул.Московская до д.58 по ул.Ленина	0,302
243	29 401 ОП МГ-243	Россия, Калужская область, г. Калуга, ул. Береговая	0,35
244	29 401 ОП МГ-244	Россия, Калужская область, г. Калуга, 1-й Больничный пер.	0,579
245	29 401 ОП МГ-245	Россия, Калужская область, г. Калуга, ул. Правобережный проезд	0,375
246	29 401 ОП МГ-246	Россия, Калужская область, г. Калуга, пер. Комсомольский	0,134
247	29 401 ОП МГ-247	Россия, Калужская область, г. Калуга, проезд от ул. Шахтерская до контейнерной площадки (район д. 15 по ул. Мира)	0,1
248	29 401 ОП МГ-248	Россия, Калужская область, г. Калуга, ул. Мира	0,87
249	29 401 ОП МГ-249	Россия, Калужская область, г. Калуга, пер. Михалевский	0,569
250	29 401 ОП МГ-250	Россия, Калужская область, г. Калуга, пер. 1-й Пестеля	0,545
251	29 401 ОП МГ-251	Россия, Калужская область, г. Калуга, пл. Старый Торг	0,244
252	29 401 ОП МГ-252	Россия, Калужская область, г. Калуга, ул. Современная	0,552
253	29 401 ОП МГ-253	Россия, Калужская область, г. Калуга, пер. Прончищева	0,331
254	29 401 ОП МГ-254	Россия, Калужская область, г. Калуга, пер. Узкий	0,13
255	29 401 ОП МГ-255	Россия, Калужская область, г. Калуга, ул. Куровская	0,19
256	29 401 ОП МГ-256	Россия, Калужская область, г. Калуга, ул. Калинина	0,438
257	29 401 ОП МГ-257	Россия, Калужская область, г. Калуга, ул. Кибальчича, ул. Малоярославецкая (проезд от ул. Кибальчича до ул. Малоярославецкая вдоль школы № 46)	0,386
258	29 401 ОП МГ-258	Россия, Калужская область, г. Калуга, пер. Нижнесадовский	0,143
259	29 401 ОП МГ-259	Россия, Калужская область, г.Калуга, ул.Мелиораторов	0,497
260	29 401 ОП МГ-260	Россия, Калужская область, г. Калуга, ул. Огородная	0,192
261	29 401 ОП МГ-261	Россия, Калужская область, г. Калуга, ул. Станционная	0,433
262	29 401 ОП МГ-262	Россия, Калужская область, г. Калуга, пер. Строительный	0,4
263	29 401 ОП МГ-263	Россия, Калужская область, г. Калуга, межквартальный проезд от д. 29 до д. 47 по ул. Гурьянова	0,286
264	29 401 ОП МГ-264	Россия, Калужская область, г. Калуга, ул. Линейная	0,46
265	29 401 ОП МГ-265	вдоль Калужского технического колледжа (стр.126) в городе Калуге	0,01
266	29 401 ОП МГ-266	Россия, Калужская область, г. Калуга, ул. Кубяка (проезд от ул. Кубяка к ПЧ от д. 3 по ул. Кубяка вдоль д. 1 корпус 1)	0,223
267	29 401 ОП МГ-267	Россия, Калужская область, г. Калуга, ул. Резванская	4,266
268	29 401 ОП МГ-268	Россия, Калужская область, г. Калуга, ул. Калужского ополчения	0,328
269	29 401 ОП МГ-269	Россия, Калужская область, г. Калуга, ул. Советской армии	0,4
270	29 401 ОП МГ-270	Калужская обл., г. Калуга, ул. Бутомы	0,479
271	29 401 ОП МГ-271	Россия, Калужская область, г. Калуга, ул. Чернышевского	0,17
272	29 401 ОП МГ-272	Россия, Калужская область, г. Калуга, ул. Московская (проезд от мини-рынка к магазину «Копейка» вдоль детской поликлиники - вдоль д. 23 и д. 21 по ул. Кибальчича)	0,156

273	29 401 ОП МГ-273	Калужская обл., г.Калуга, от д.16 по ул.Георгиевская до д.16 по ул.Пушкина	0,123
274	29 401 ОП МГ-274	Россия, Калужская область, г. Калуга, проезд от д. 23 к. 1 к д. 19 к. 1, к д. 19 к. 2, к д. 19 к. 3 по ул. Карачевская	0,231
275	29 401 ОП МГ-275	Калужская область, г. Калуга, от ул.Светлая до поворота на Муратовский щебзавод	2,319
276	29 401 ОП МГ-276	г.Калуга, пл. Вокзальная	0,318
277	29 401 ОП МГ-277	Россия, Калужская область, г. Калуга, ул. Воробьевская	0,561
278	29 401 ОП МГ-278	Россия, Калужская область, г. Калуга, б-р. Байконур	0,102
279	29 401 ОП МГ-279	Калужская обл., г. Калуга от ул.Грабцевское шоссе вдоль д. 85 по Грабцевскому шоссе до АК «РИТМ» в городе Калуге	0,355
280	29 401 ОП МГ-280	Россия, Калужская область, г. Калуга, от ул. Московская до д. Канищево с разворотным кольцом	1,188
281	29 401 ОП МГ-281	Россия, Калужская область, г. Калуга, проезд вдоль микрорайона «Тайфун» к проходной завода	0,566
282	29 401 ОП МГ-282	г.Калуга, проезд от ул. Телевизионная в районе д. 40 по ул. Комсомольская Роща до д. 4 по ул. Железняки	0,305
283	29 401 ОП МГ-283	Россия, Калужская область, г. Калуга, два проезда от ул. Тарутинская до ул. Северная (между д. 57-59 и д. 75-79)	0,193
284	29 401 ОП МГ-284	Россия, Калужская область, г.Калуга, пригородная зона г.Калуги, автомобильная дорога общего пользования федерального значения Р-92 «Калуга-Перемышль-Белев-Орел» км 5+117-км 8+414	2,301
285	29 401 ОП МГ-285	Россия, Калужская область, г. Калуга, Строительный тупик	0,056
286	29 401 ОП МГ-286	Россия, Калужская область, г. Калуга, ул. Чудесная	0,231
287	29 401 ОП МГ-287	г.Калуга, ул. Георгия Амелина	1,2
288	29 401 ОП МГ-288	Россия, Калужская область, г. Калуга, ул. Шахтерская	0,935
289	29 401 ОП МГ-289	Россия, Калужская область, г. Калуга, Терепецкий проезд	0,276
290	29 401 ОП МГ-290	Россия, Калужская область, г.Калуга, 2-й Академический проезд	0,548
291	29 401 ОП МГ-291	Россия, Калужская область, г. Калуга, пер. Каракозова	0,135
292	29 401 ОП МГ-292	Россия, Калужская область, г. Калуга, автомобильная дорога по пер. 1-й Садовый	0,655
293	29 401 ОП МГ-293	Россия, Калужская область, г. Калуга, проезд от автодороги Калуга – Вязьма до ул. Шахтерская, д. 3	0,2
294	29 401 ОП МГ-294	Россия, Калужская область, г. Калуга, пер. Парковый	0,171
295	29 401 ОП МГ-295	Россия, Калужская область, г.Калуга, ул.Ясная	0,35
296	29 401 ОП МГ-296	Россия, Калужская область, г. Калуга, проезд от ул. Маршала Жукова до отделенческой больницы им. К.Э. Циолковского	0,375
297	29 401 ОП МГ-297	Россия, Калужская область, г. Калуга, проезд к ОАО «Калугаэнерго»	0,232
298	29 401 ОП МГ-298	Россия, Калужская область, г. Калуга, ул. Нижняя ветка	0,2
299	29 401 ОП МГ-299	Россия, Калужская область, г. Калуга, пер. Совхозный	0,199
300	29 401 ОП МГ-300	Россия, Калужская область, г. Калуга, ул. Тополяная	0,518
301	29 401 ОП МГ-301	Калужская обл., г. Калуга, вдоль домов 2, 4, 6 по ул. Солнечный бульвар	0,805
302	29 401 ОП МГ-302	Россия, Калужская область, г. Калуга, ул. Товарная	0,572
303	29 401 ОП МГ-303	Россия, Калужская область, г. Калуга, пер.1-й Брусничный	0,083
304	29 401 ОП МГ-304	Россия, Калужская область, г. Калуга, ул. Марата	0,753
305	29 401 ОП МГ-305	Россия, Калужская область, г. Калуга, ул. Белинского	1,128
306	29 401 ОП МГ-306	Россия, Калужская область, г. Калуга, ул. Малоярославецкая	0,83
307	29 401 ОП МГ-307	Россия, Калужская область, г. Калуга, ул. Космонавта Пацаева	0,21
308	29 401 ОП МГ-308	Россия, Калужская область, г. Калуга, ул. Тракторная	0,697
309	29 401 ОП МГ-309	Россия, Калужская область, г. Калуга, ул. Московская	10,995
310	29 401 ОП МГ-310	Россия, Калужская область, г. Калуга, проезд от ул. Мира до ул. Шахтерская, д. 20	0,136
311	29 401 ОП МГ-311	Россия, Калужская область, г. Калуга, от дома № 31 по ул. Гурьянова до ул. Путейская	1,288
312	29 401 ОП МГ-312	Россия, Калужская область, г. Калуга, ул. Михайловская	1,703
313	29 401 ОП МГ-313	Россия, Калужская область, г.Калуга, Автомобильная дорога по 2-му Секиотовскому проезду	0,522
314	29 401 ОП МГ-314	г.Калуга, участок от ул. Московской, д. 247 корп.70 до д. 247 корп. 69а	0,197
315	29 401 ОП МГ-315	Россия, Калужская область, г. Калуга, проезд от ул. Мира до ул. Шахтерская, д.2	0,1
316	29 401 ОП МГ-316	Россия, Калужская область, г. Калуга, ул. Клюквина	0,824
317	29 401 ОП МГ-317	Россия, Калужская область, г. Калуга, ул. Адмирала Унковского	0,654
318	29 401 ОП МГ-318	Россия, Калужская область, г. Калуга, пер. Ольговский	0,457
319	29 401 ОП МГ-319	Калужская обл., г. Калуга, от ул. Малоярославецкая до ул. Кибальчича, вдоль д. 16 по ул. Малоярославецкая	0,161
320	29 401 ОП МГ-320	Россия, Калужская область, г. Калуга, ул. Терепецкое кольцо (старая окружная а/д)	2,704
321	29 401 ОП МГ-321	Россия, Калужская область, г. Калуга, ул. Гвардейская	0,969

322	29 401 ОП МГ-322	Россия, Калужская область, г. Калуга, ул. Молдых Горняков	0,402	374	29 401 ОП МГ-374	Калужская обл., г. Калуга, ул. Берестяная	0,782
323	29 401 ОП МГ-323	Россия, Калужская область, г. Калуга, ул. Сретенская	0,325	375	29 401 ОП МГ-375	Россия, Калужская область, г. Калуга, пер. Дорожный	0,38
324	29 401 ОП МГ-324	Россия, Калужская область, г. Калуга, 1-й Осенний проезд	0,195	376	29 401 ОП МГ-376	Россия, Калужская область, г. Калуга, ул. Краснопивцева	0,226
325	29 401 ОП МГ-325	Россия, Калужская область, г. Калуга, ул. Хуторская	0,506	377	29 401 ОП МГ-377	Россия, Калужская область, г. Калуга, пер. Кирпичный	0,068
326	29 401 ОП МГ-326	Россия, Калужская область, г. Калуга, ул. Взлетная	1,827	378	29 401 ОП МГ-378	Россия, Калужская область, г. Калуга, ул. Стекланников сад	1,057
327	29 401 ОП МГ-327	Россия, Калужская область, г. Калуга, ул. Заречная	1,557	379	29 401 ОП МГ-379	Россия, Калужская область, г. Калуга, ул. Знаменская	0,929
328	29 401 ОП МГ-328	Россия, Калужская область, г. Калуга, ул. Трамплинная	1,203	380	29 401 ОП МГ-380	г. Калуга, проезд от ул. Поле Свободы до ул. Телевизионная вдоль д. 5	0,093
329	29 401 ОП МГ-329	Россия, Калужская область, г. Калуга, пер. Суворова	0,341	381	29 401 ОП МГ-381	Россия, Калужская область, г. Калуга, пер. Луговой	0,408
330	29 401 ОП МГ-330	Россия, Калужская область, г. Калуга, ул. Николо-Козинская	1,621	382	29 401 ОП МГ-382	Россия, Калужская область, г. Калуга, ул. Зеленая	0,763
331	29 401 ОП МГ-331	г. Калуга, проезд от ул. Тарутинская до ГКОУ КО «Областной центр образования»	0,37	383	29 401 ОП МГ-383	Россия, Калужская область, г. Калуга, пер. Старообрядческий	0,244
332	29 401 ОП МГ-332	Россия, Калужская область, г. Калуга, ул. Чичерина	1,865	384	29 401 ОП МГ-384	Россия, Калужская область, г. Калуга, пер. Киевский	0,222
333	29 401 ОП МГ-333	Россия, Калужская область, г. Калуга, ул. Малинники	0,747	385	29 401 ОП МГ-385	г. Калуга, проезд от пер. Шахтеров вдоль д. 3 к проходной КаДви (2 площадка)	0,144
334	29 401 ОП МГ-334	Россия, Калужская область, г. Калуга, ул. Пролетарская	1,863	386	29 401 ОП МГ-386	Россия, Калужская область, г. Калуга, ул. Октябрьская	1,07
335	29 401 ОП МГ-335	Россия, Калужская область, г. Калуга, ул. Курсантов	0,969	387	29 401 ОП МГ-387	Россия, Калужская область, г. Калуга (проезд от д. 30 по ул. Шахтерская до котельной)	0,068
336	29 401 ОП МГ-336	Россия, Калужская область, г. Калуга, ул. 5-я линия	0,551	388	29 401 ОП МГ-388	Россия, Калужская область, г. Калуга, пер. Заводской	0,26
337	29 401 ОП МГ-337	г. Калуга, мкр-н «Кошелёв-проект» от ул. Братьев Луканиных до ул. Георгия Амелина (межквартальные проезды)	2,06	389	29 401 ОП МГ-389	Россия, Калужская область, г. Калуга, (проезд к школе № 50 с ул. Заречная)	0,254
338	29 401 ОП МГ-338	Россия, Калужская область, г. Калуга, ул. Спартак	0,562	390	29 401 ОП МГ-390	Россия, Калужская область, г. Калуга, подъездная автомобильная дорога от ул. Тульское шоссе до тренировочной футбольной базы	0,315
339	29 401 ОП МГ-339	Россия, Калужская область, г. Калуга, ул. Карла Либкнехта	1,513	391	29 401 ОП МГ-391	Россия, Калужская область, г. Калуга, пер. Семеново Городище	0,094
340	29 401 ОП МГ-340	Россия, Калужская область, г. Калуга, ул. Кропоткина	0,14	392	29 401 ОП МГ-392	Россия, Калужская область, г. Калуга, проезд от ул. Суворова, д. 56 по скв. Мира, 2	0,173
341	29 401 ОП МГ-341	Россия, Калужская область, г. Калуга, ул. Генерала Попова	2,373	393	29 401 ОП МГ-393	Россия, Калужская область, г. Калуга, пл. Театральная	0,466
342	29 401 ОП МГ-342	Россия, Калужская область, г. Калуга, ул. Заокская	0,69	394	29 401 ОП МГ-394	Россия, Калужская область, г. Калуга, проезд от ул. Московская до д. 299-305	0,187
343	29 401 ОП МГ-343	Россия, Калужская область, г. Калуга, ул. Социалистическая	0,545	395	29 401 ОП МГ-395	Россия, Калужская область, г. Калуга, пер. Сельский	1,156
344	29 401 ОП МГ-344	Россия, Калужская область, г. Калуга, ул. 7-я Тарусская	0,47	396	29 401 ОП МГ-396	Россия, Калужская область, г. Калуга, ул. Поле Свободы	0,975
345	29 401 ОП МГ-345	Россия, Калужская область, г. Калуга, пер. Заречный	0,145	397	29 401 ОП МГ-397	Россия, Калужская область, г. Калуга, ул. Баженова	0,284
346	29 401 ОП МГ-346	Россия, Калужская область, г. Калуга, ул. 3-5 июля	0,119	398	29 401 ОП МГ-398	Россия, Калужская область, г. Калуга, Грабцевское шоссе	8,134
347	29 401 ОП МГ-347	Россия, Калужская область, г. Калуга, ул. Дружбы	0,945	399	29 401 ОП МГ-399	Калужская область, г. Калуга, пригородный район г. Калуги, от конца ул. Московская в п. Северный до соединения с автодорогой «Окружная г. Калуги»	2,765
348	29 401 ОП МГ-348	Россия, Калужская область, г. Калуга, ул. 2-я Тарусская	0,175	400	29 401 ОП МГ-400	Россия, Калужская область, г. Калуга, ул. Вооруженного восстания	0,188
349	29 401 ОП МГ-349	Россия, Калужская область, г. Калуга, ул. Ломоносова	0,182	401	29 401 ОП МГ-401	Россия, Калужская область, г. Калуга, ул. Ермоловская	0,967
350	29 401 ОП МГ-350	Россия, Калужская область, г. Калуга, Автомобильная дорога по пер. 3-й Покрова	0,2	402	29 401 ОП МГ-402	Россия, Калужская область, г. Калуга, проезд от д. 11 по ул. Шахтерская до ул. Куровская	0,148
351	29 401 ОП МГ-351	Россия, Калужская область, г. Калуга, ул. Первых коммунаров	0,927	403	29 401 ОП МГ-403	Россия, Калужская область, г. Калуга, пер. 8 Марта	0,323
352	29 401 ОП МГ-352	Россия, Калужская область, г. Калуга, пер. Кирова	0,224	404	29 401 ОП МГ-404	Россия, Калужская область, г. Калуга, ул. Привокзальная, ст. Калуга-2	1,225
353	29 401 ОП МГ-353	Россия, Калужская область, г. Калуга, ул. Небесная	0,3	405	29 401 ОП МГ-405	Россия, Калужская область, г. Калуга, ул. Гурьянова (проезд вдоль ДК «Силикатный» от ул. Гурьянова к школе № 30 с выездом на ул. Гурьянова)	0,279
354	29 401 ОП МГ-354	Россия, Калужская область, г. Калуга, ул. Овражная (п. 40 лет Октября)	0,613	406	29 401 ОП МГ-406	Россия, Калужская область, г. Калуга, проезд от д. 1г по ул. Строительная до д. 1 по ул. Мира	0,128
355	29 401 ОП МГ-355	Россия, Калужская область, г. Калуга, проезд от Грабцевского шоссе в микрорайон «Нефтебаза»	0,266	407	29 401 ОП МГ-407	Автомобильная дорога Р-132 «Золотое кольцо» Ярославль-Кострома-Иваново-Владимир-Гусь-Хрустальный-Рязань-Михайлов-Тула-Калуга-Вязьма-Ржев-Тверь-Углич-Ярославль, обход г. Калуги - ул. Болдина, протяженностью 569 м (Обход города Калуга от М-3 Украина км 11+500- км 41+000)	0,569
356	29 401 ОП МГ-356	Россия, Калужская область, г. Калуга (съезды с ул. Московская вдоль путепровода левая и правая стороны до ул. Путьейская)	0,783	408	29 401 ОП МГ-408	Россия, Калужская область, г. Калуга, ул. Спичечная	0,354
357	29 401 ОП МГ-357	Калужская обл., г. Калуга, проезд от ул. Курсантов вдоль д. 1, б, 5 по ул. Курсантов	0,232	409	29 401 ОП МГ-409	Россия, Калужская область, г. Калуга, ул. Новаторская	0,705
358	29 401 ОП МГ-358	Россия, Калужская область, г. Калуга, ул. Заводская	0,98	410	29 401 ОП МГ-410	Россия, Калужская область, г. Калуга, пер. Малый	0,266
359	29 401 ОП МГ-359	Россия, Калужская область, г. Калуга, ул. Кубяка (проезд от ул. Московская, д. 328 до д. 9 корпус 6 по ул. Кубяка)	0,128	411	29 401 ОП МГ-411	Россия, Калужская область, г. Калуга, проезд от ул. Московская до ул. Весенняя	0,171
360	29 401 ОП МГ-360	Россия, Калужская область, г. Калуга, ул. Чебышева	0,185	412	29 401 ОП МГ-412	Россия, Калужская область, г. Калуга, пер. Паровозный	0,089
361	29 401 ОП МГ-361	Россия, Калужская область, г. Калуга, ул. Карачевская	0,857	413	29 401 ОП МГ-413	Россия, Калужская область, г. Калуга, ул. Телевизионная	2,48
362	29 401 ОП МГ-362	Россия, Калужская область, г. Калуга, пер. Труда	0,641	414	29 401 ОП МГ-414	Россия, Калужская область, г. Калуга, 2-й Осенний проезд	0,164
363	29 401 ОП МГ-363	Россия, Калужская область, г. Калуга, проезд к станции Перспективная	1,022	415	29 401 ОП МГ-415	Россия, Калужская область, г. Калуга, 2-й Тарутинский проезд	0,723
364	29 401 ОП МГ-364	Россия, Калужская область, г. Калуга, ул. 5-я Тарусская	0,478	416	29 401 ОП МГ-416	Россия, Калужская область, г. Калуга, Автомобильная дорога по 3-му Секиотовскому проезду	0,173
365	29 401 ОП МГ-365	Россия, Калужская область, г. Калуга, проезд от ул. Маршала Жукова до д. 15 по ул. Чехова	0,179	417	29 401 ОП МГ-417	Россия, Калужская область, г. Калуга, ул. Турбостроителей	0,391
366	29 401 ОП МГ-366	Россия, Калужская область, г. Калуга (проезд от ул. Хрустальная до территории стекольного завода)	0,222	418	29 401 ОП МГ-418	Россия, Калужская область, г. Калуга, ул. Александра Матросова	0,692
367	29 401 ОП МГ-367	Россия, Калужская область, г. Калуга, ул. Багговута	0,956	419	29 401 ОП МГ-419	Россия, Калужская область, г. Калуга, ул. Можайская	2,182
368	29 401 ОП МГ-368	Россия, Калужская область, г. Калуга, ул. Берендяковская	0,437	420	29 401 ОП МГ-420	Россия, Калужская область, г. Калуга, ул. Маршала Зимина	0,613
369	29 401 ОП МГ-369	Россия, Калужская область, г. Калуга, ул. Герцена	0,887	421	29 401 ОП МГ-421	Россия, Калужская область, г. Калуга, ул. Светлая	1,505
370	29 401 ОП МГ-370	Россия, Калужская область, г. Калуга, ул. Северная	1,264	422	29 401 ОП МГ-422	Россия, Калужская область, г. Калуга, ул. Терепецкая	1,338
371	29 401 ОП МГ-371	Россия, Калужская область, г. Калуга, ул. Московская (проезд от ул. Московская вдоль школы № 19)	0,068				
372	29 401 ОП МГ-372	Россия, Калужская область, г. Калуга, пер. Поле Свободы	0,058				
373	29 401 ОП МГ-373	Россия, Калужская область, г. Калуга (проезд от д. 28 по ул. Шахтерская до «Водоканала»)	0,098				

423	29 401 ОП МГ-423	Россия, Калужская область, г. Калуга, ул. Киевка	0,559
424	29 401 ОП МГ-424	Россия, Калужская область, г. Калуга, пер. Чичерина	0,716
425	29 401 ОП МГ-425	Россия, Калужская область, г. Калуга, 3-й Современный проезд	0,175
426	29 401 ОП МГ-426	Россия, Калужская область, г. Калуга, ул. Труда	1,04
427	29 401 ОП МГ-427	Россия, Калужская область, г. Калуга, проезд между домами 9 и 11 по ул. Глаголева	0,038
428	29 401 ОП МГ-428	Россия, Калужская область, г. Калуга, ул. Отбойная	0,612
429	29 401 ОП МГ-429	Россия, Калужская область, г. Калуга, ул. Рылеева	1,221
430	29 401 ОП МГ-430	Россия, Калужская область, г. Калуга, ул. Чистые ключи (Азарово)	0,74
431	29 401 ОП МГ-431	Россия, Калужская область, г. Калуга, ул. 2-я Загородная	0,152
432	29 401 ОП МГ-432	Россия, Калужская область, г. Калуга, пер. Луначарского	0,102
433	29 401 ОП МГ-433	Калужская обл., г. Калуга, ул. 1-я Холмовая	0,602
434	29 401 ОП МГ-434	Россия, Калужская область, г. Калуга, ул. Добровольского	0,618
435	29 401 ОП МГ-435	г.Калуга, проезд от д. 406 по ул. Азаровской до ЖК «Марс»	0,07
436	29 401 ОП МГ-436	Россия, Калужская область, г. Калуга, ул. Пухова	1,213
437	29 401 ОП МГ-437	Россия, Калужская область, г. Калуга, сквер Мира	0,587
438	29 401 ОП МГ-438	Россия, Калужская область, г. Калуга, ул. Лаврентьевская	0,18
439	29 401 ОП МГ-439	Россия, Калужская область, г.Калуга, проезд от ул. Вилонова, д. 38 до ул. Салтыкова-Щедрина, д. 27	0,182
440	29 401 ОП МГ-440	Россия, Калужская область, г. Калуга, подъездная автодорога к ст. Калуга-2	1,269
441	29 401 ОП МГ-441	Россия, Калужская область, г. Калуга, проезд от ул. Шахтерская, д. 36 до контейнерной площадки	0,1
442	29 401 ОП МГ-442	Россия, Калужская область, г. Калуга, пер. Окружной	0,154
443	29 401 ОП МГ-443	Россия, Калужская область, г. Калуга, ул. Трифононская	0,652
444	29 401 ОП МГ-444	Россия, Калужская область, г. Калуга, ул. Волковская	0,594
445	29 401 ОП МГ-445	Россия, Калужская область, г. Калуга, ул. Больничная	0,477
446	29 401 ОП МГ-446	Калужская обл., г. Калуга, от ул.Сельская до кладбища Литвиново	2,003
447	29 401 ОП МГ-447	Россия, Калужская область, г. Калуга, Сосновый проезд	0,148
448	29 401 ОП МГ-448	Россия, Калужская область, г. Калуга, пер. Механизаторов	0,257
449	29 401 ОП МГ-449	Россия, Калужская область, г. Калуга, ул. Пионерская	0,489
450	29 401 ОП МГ-450	Россия, Калужская область, г. Калуга, ул. Карьерная	0,145
451	29 401 ОП МГ-451	Россия, Калужская область, г. Калуга, проезд между домами 14 и 20 по ул. Глаголева	0,02
452	29 401 ОП МГ-452	Россия, Калужская область, г. Калуга, ул. Коношенная	0,237
453	29 401 ОП МГ-453	г.Калуга, участок дороги от Грабцевского шоссе до ул.Прончищева	0,148
454	29 401 ОП МГ-454	Россия, Калужская область, г.Калуга, Правый берег - д.Шопино (3-й этап)	1,994
455	29 401 ОП МГ-455	Россия, Калужская область, г.Калуга, «Правый Берег-Шопино» (1 этап: 3-й Академический проезд до ул.Воротынская (в районе д.Верховая, д.Квань)	0,88
456	29 401 ОП МГ-456	Россия, Калужская область, г. Калуга, Новослободский проезд	1,054
457	29 401 ОП МГ-457	Россия, Калужская область, г. Калуга, ул. Белокирпичная	0,393
458	29 401 ОП МГ-458	Калужская обл., г. Калуга, вдоль сквера им. Кубяка по ул. Московская	0,553
459	29 401 ОП МГ-459	Россия, Калужская область, г.Калуга, пер. Монастырский	0,158
460	29 401 ОП МГ-460	Россия, Калужская область, г. Калуга, от окружной а/д 10-го троллейбусного маршрута через Карачевскую птицефабрику до ул. Телевизионная	2,714
461	29 401 ОП МГ-461	Россия, Калужская область, г. Калуга, проезд от ул. Глаголева, д. 2 вдоль спорткомплекса «Дельфин» до ул. Московская	0,096
462	29 401 ОП МГ-462	Россия, Калужская область, г. Калуга, ул.Каштановая	0,407
463	29 401 ОП МГ-463	Россия, Калужская область, г. Калуга, Степной проезд	0,295
464	29 401 ОП МГ-464	Россия, Калужская область, г. Калуга, пер. Воскресенский	0,525
465	29 401 ОП МГ-465	Россия, Калужская область, г. Калуга, ул. Пушкина	0,35
466	29 401 ОП МГ-466	Россия, Калужская область, г. Калуга, ул. Подвойского	0,565
467	29 401 ОП МГ-467	Россия, Калужская область, г. Калуга, ул. Монастырская	0,141
468	29 401 ОП МГ-468	Россия, Калужская область, г. Калуга, ул. Красносельская	0,306
469	29 401 ОП МГ-469	Россия, Калужская область, г. Калуга, пер. Пролетарский	0,1
470	29 401 ОП МГ-470	Россия, Калужская область, г. Калуга, ул. Вишневого (проезд от ул. Вишневого вдоль кладбища «Анненское» с выездом на областную дорогу (ул.Анненки)	0,753
471	29 401 ОП МГ-471	Россия, Калужская область, г. Калуга, ул. Нижне-Гамазейная	0,12
472	29 401 ОП МГ-472	Россия, Калужская область, г. Калуга, ул. Окская ветка	0,31
473	29 401 ОП МГ-473	Россия, Калужская область, г. Калуга, ул. Кибальчича	0,648

474	29 401 ОП МГ-474	Россия, Калужская область, г. Калуга, ул. Ольговка	0,669
475	29 401 ОП МГ-475	Калужская обл., г.Калуга, пер.Хуторской	0,331
476	29 401 ОП МГ-476	Россия, Калужская область, г. Калуга, ул. Просторная	0,712
477	29 401 ОП МГ-477	Калужская обл., г. Калуга, ул. Кольцевая 1-я	0,4
478	29 401 ОП МГ-478	Россия, Калужская область, г. Калуга, ул. Пестеля	0,568
479	29 401 ОП МГ-479	Россия, Калужская область, г. Калуга, пер. Профессиональный	0,229
480	29 401 ОП МГ-480	Россия, Калужская область, г. Калуга, ул. Комсомольская роща	0,135
481	29 401 ОП МГ-481	Россия, Калужская область, г. Калуга, в д. Кукареки	1,156
482	29 401 ОП МГ-482	Россия, Калужская область, г. Калуга, пер. Северный	0,324
483	29 401 ОП МГ-483	Россия, Калужская область, г. Калуга, ул. Генерала Попова, д. 4 (проезд по ул. Генерала Попова, д. 4 от аптеки до детского сада)	0,35
484	29 401 ОП МГ-484	Россия, Калужская область, г. Калуга, ул. Загородная	0,28
485	29 401 ОП МГ-485	Россия, Калужская область, г. Калуга, ул. Моторная	0,647
486	29 401 ОП МГ-486	Россия, Калужская область, г. Калуга, проезд между д. 2 и 4 по ул. Глаголева к д. 215 по ул. Московская	0,122
487	29 401 ОП МГ-487	Россия, Калужская область, г. Калуга, пер. Врубовой	0,495
488	29 401 ОП МГ-488	Россия, Калужская область, г. Калуга, ул. Калужская	0,824
489	29 401 ОП МГ-489	Россия, Калужская область, г. Калуга, 2-й Интернациональный пер.	0,125
490	29 401 ОП МГ-490	Россия, Калужская область, г. Калуга, проезд между д. 2 и 4 по ул. Глаголева к д. 219 по ул. Московская	0,183
491	29 401 ОП МГ-491	Россия, Калужская область, г. Калуга, 1-й Интернациональный пер.	0,151
492	29 401 ОП МГ-492	Россия, Калужская область, г. Калуга, проезд от ул. Московская по ул. Кибальчича до ул. Ермоловская	0,217
493	29 401 ОП МГ-493	Россия, Калужская область, г. Калуга, д. Квань, ул. Трамплинная	2,183
494	29 401 ОП МГ-494	Калужская обл., г. Калуга, ул. 4-я Кольцевая	0,4
495	29 401 ОП МГ-495	Россия, Калужская область, г. Калуга, пер. Станционный	0,359
496	29 401 ОП МГ-496	Россия, Калужская область, г. Калуга, ул. Тепличная	1,362
497	29 401 ОП МГ-497	Россия, Калужская область, г. Калуга, ул. Салтыкова-Щедрина	2,604
498	29 401 ОП МГ-498	Россия, Калужская область, г. Калуга, проезд к воспитательно-трудовой колонии	0,461
499	29 401 ОП МГ-499	Россия, Калужская область, г. Калуга, ул. Ромодановская	0,984
500	29 401 ОП МГ-500	Россия, Калужская область, г. Калуга, пер. 2-й Соловьиный	0,177
501	29 401 ОП МГ-501	Россия, Калужская область, г. Калуга, пер. Забойный	0,258
502	29 401 ОП МГ-502	Россия, Калужская область, г. Калуга, ул. Газовая	1,564
503	29 401 ОП МГ-503	Россия, Калужская область, г. Калуга, ул. Ольговская	0,454
504	29 401 ОП МГ-504	Калужская обл., г. Калуга, б-р Солнечный	0,9
505	29 401 ОП МГ-505	Россия, Калужская область, г. Калуга, ул. Ароматная	0,395
506	29 401 ОП МГ-506	Калужская обл., г. Калуга, от д. 158 по ул. Грабцевское шоссе до д. 4 по ул. Солнечный бульвар	0,26
507	29 401 ОП МГ-507	Россия, Калужская область, г.Калуга, «Правый Берег-Шопино» (2 этап: ул.Воротынская - мкр. «Кошелев проект») (в районе д.Верховая, д.Квань)	1,545
508	29 401 ОП МГ-508	Россия, Калужская область, г. Калуга, пер. Песчаный	0,253
509	29 401 ОП МГ-509	Россия, Калужская область, г. Калуга, ул. Парковая	0,272
510	29 401 ОП МГ-510	Россия, Калужская область, г. Калуга, 1-й Загородный проезд	0,105
511	29 401 ОП МГ-724	Россия, Калужская область, г. Калуга, д. Черносивино	3,533
512	29 401 ОП МГ-512	Калужская обл., г. Калуга, вдоль д. 31 до д. 32 по ул. Дорожная	0,212
513	29 401 ОП МГ-513	Россия, Калужская область, г. Калуга, ул. Восточная	0,707
514	29 401 ОП МГ-514	Россия, Калужская область, г. Калуга, ул. Кутузова	0,702
515	29 401 ОП МГ-515	Россия, Калужская область, г. Калуга, ул. Шахтеров	0,514
516	29 401 ОП МГ-516	Россия, Калужская область, г. Калуга, ул. Энергетиков (Правый берег)	1,03
517	29 401 ОП МГ-517	Россия, Калужская область, г. Калуга, проезд от д. 1 до д. 13 а по бульвару Энтузиастов	0,49
518	29 401 ОП МГ-518	Россия, Калужская область, г.Калуга, Авто-мобильная дорога в д. Верховая со съездом к деревне	3,194
519	29 401 ОП МГ-519	Россия, Калужская область, г. Калуга, Академический проезд	0,569
520	29 401 ОП МГ-520	Россия, Калужская область, г. Калуга, ул. Высокая	0,161
521	29 401 ОП МГ-521	Россия, Калужская область, г. Калуга, ул.Прохладная, (д.Галкино)	1,679
522	29 401 ОП МГ-522	Россия, Калужская область, г. Калуга, пер. Смоленский	0,188
523	29 401 ОП МГ-523	Россия, Калужская область, г. Калуга, проезд ул. Шахтерская до ул. Строительная	0,269
524	29 401 ОП МГ-524	Россия, Калужская область, г. Калуга, пер. Штрековский	0,27
525	29 401 ОП МГ-525	Россия, Калужская область, г. Калуга, проезд от д. 2 до д. 6 а по бульвару Энтузиастов	0,153
526	29 401 ОП МГ-526	Россия, Калужская область, г. Калуга, ул. Постовалова	1,102
527	29 401 ОП МГ-527	Россия, Калужская область, г. Калуга, Киевский проезд	0,398

528	29 401 ОП МГ-528	Россия, Калужская область, г. Калуга, пер. 2-й Красноармейский	0,411	580	29 401 ОП МГ-580	Россия, Калужская область, г. Калуга, проезд мимо школы № 44 от ул. Советская до ул. Родниковая	0,878
529	29 401 ОП МГ-529	Россия, Калужская область, г. Калуга, ул. Яченская	0,147	581	29 401 ОП МГ-581	Россия, Калужская область, г. Калуга, ул. Осенняя	0,797
530	29 401 ОП МГ-530	Россия, Калужская область, г. Калуга, пер. Секиотовский	0,42	582	29 401 ОП МГ-582	Россия, Калужская область, г. Калуга, ул. Лаголева	1,834
531	29 401 ОП МГ-531	Россия, Калужская область, г. Калуга, ул. Промышленная	1,508	583	29 401 ОП МГ-583	Россия, Калужская область, г. Калуга, пер. Воинский	0,445
532	29 401 ОП МГ-532	Россия, Калужская область, г. Калуга, пер. Колхозный	0,713	584	29 401 ОП МГ-584	Россия, Калужская область, г. Калуга, ул. Лазоревая	0,374
533	29 401 ОП МГ-533	г. Калуга, ул. 5-я Тарусская (участок дороги от д. 29 до д. 51)	0,395	585	29 401 ОП МГ-585	Россия, Калужская область, г. Калуга, ул. Дубровица	0,345
534	29 401 ОП МГ-534	Россия, Калужская область, г. Калуга, ул. Космонавта Комарова	0,834	586	29 401 ОП МГ-586	Россия, Калужская область, г. Калуга, ул. Открытая	0,119
535	29 401 ОП МГ-535	Россия, Калужская область, г. Калуга, пер. Тракторный	0,415	587	29 401 ОП МГ-587	Россия, Калужская область, г. Калуга, проезд от ул. Платова к д. 33 по Грабцевскому шоссе	0,484
536	29 401 ОП МГ-536	Россия, Калужская область, г. Калуга, ул. Березовая	0,818	588	29 401 ОП МГ-588	г. Калуга, проезд от д. 7 по ул. Переходная до д. 235 по ул. Московская	0,22
537	29 401 ОП МГ-537	Россия, Калужская область, г. Калуга, ул. Билибина	1,048	589	29 401 ОП МГ-589	г. Калуга, ул. Ждамировская, от д. 28 до д. 32	0,078
538	29 401 ОП МГ-538	Россия, Калужская область, г. Калуга, ул. Лесная	0,48	590	29 401 ОП МГ-590	Россия, Калужская область, г. Калуга, ул. Широкая	0,585
539	29 401 ОП МГ-539	Россия, Калужская область, г. Калуга, автомобильная дорога по ул. Байконурская	0,51	591	29 401 ОП МГ-591	Россия, Калужская область, г. Калуга, ул. Планерная	0,3
540	29 401 ОП МГ-540	Россия, Калужская область, г. Калуга, пер. Знаменский	0,081	592	29 401 ОП МГ-592	Калужская обл., г. Калуга, по пер. Максима Горького до д. 81 по ул. Никитина	0,171
541	29 401 ОП МГ-541	Россия, Калужская область, г. Калуга, пер. Григоров	0,281	593	29 401 ОП МГ-593	Россия, Калужская область, г. Калуга, ул. Киевская	0,297
542	29 401 ОП МГ-542	Россия, Калужская область, г. Калуга, ул. Космонавта Волкова	0,956	594	29 401 ОП МГ-594	Россия, Калужская область, г. Калуга, ул. 2-я Набережная	0,069
543	29 401 ОП МГ-543	Россия, Калужская область, г. Калуга, ул. Ипподромная	0,358	595	29 401 ОП МГ-595	Россия, Калужская область, г. Калуга, ул. Гамзайная	0,43
544	29 401 ОП МГ-544	Россия, Калужская область, г. Калуга, ул. Чапаева	1,003	596	29 401 ОП МГ-596	Калужская обл., г. Калуга, ул. 2-я Холмовая	0,54
545	29 401 ОП МГ-545	Россия, Калужская область, г. Калуга, ул. Песчаная	1,051	597	29 401 ОП МГ-597	Россия, Калужская область, г. Калуга, ул. Гагарина (левобережный подход к мостовому переходу через р. Ока с транспортной развязкой по ул. Гагарина)	1,533
546	29 401 ОП МГ-546	Россия, Калужская область, г. Калуга, пер. Чапаева	0,501	598	29 401 ОП МГ-598	Россия, Калужская область, г. Калуга, пл. Московская	0,139
547	29 401 ОП МГ-547	Россия, Калужская область, г. Калуга, ул. Кирпичный завод МПС (п. Железнодорожников)	1,078	599	29 401 ОП МГ-599	Россия, Калужская область, г. Калуга, ул. Большевиков	0,3
548	29 401 ОП МГ-548	Россия, Калужская область, г. Калуга, а/д 1Р-132 «Калуга-Тула-Михайлов-Рязань» в границах МО «Калуга» км 2+283 — км 6+620	4,668	600	29 401 ОП МГ-600	Россия, Калужская область, г. Калуга, ул. Московская, ул. Звездная (проезд от ул. Московская к микрорайону Байконур от д. № 4 до д. № 6 по ул. Звездная)	0,17
549	29 401 ОП МГ-549	Россия, Калужская область, г. Калуга, пер. Перспективный	0,42	601	29 401 ОП МГ-601	Россия, Калужская область, г. Калуга, пер. Фридриха Энгельса	0,21
550	29 401 ОП МГ-550	г. Калуга, от д. 79 по ул. Садовой до д. 246 по ул. Черновитинская	2,41	602	29 401 ОП МГ-602	Россия, Калужская область, г. Калуга, Тульский проезд	0,147
551	29 401 ОП МГ-551	Россия, Калужская область, г. Калуга, ул. Складская	0,706	603	29 401 ОП МГ-603	Россия, Калужская область, г. Калуга, ул. Маяковского	1,279
552	29 401 ОП МГ-552	Россия, Калужская область, г. Калуга, ул. Комсомольская	0,276	604	29 401 ОП МГ-604	Россия, Калужская область, г. Калуга, ул. Кооперативная	0,262
553	29 401 ОП МГ-553	Россия, Калужская область, г. Калуга, ул. Пригородная	0,462	605	29 401 ОП МГ-605	Россия, Калужская область, г. Калуга, ул. Святослава Федорова	0,31
554	29 401 ОП МГ-554	Россия, Калужская область, г. Калуга, ул. Гоголя	0,268	606	29 401 ОП МГ-606	Россия, Калужская область, г. Калуга, ул. Аллейная	0,517
555	29 401 ОП МГ-555	Россия, Калужская область, г. Калуга, ул. Спартака, д. 3 (проезд по ул. Спартака, д. 3 вдоль гаражей с выездом на дорогу)	0,3	607	29 401 ОП МГ-607	Россия, Калужская область, г. Калуга, пл. Маяковского	0,15
556	29 401 ОП МГ-556	Россия, Калужская область, г. Калуга, ул. Чехова	0,387	608	29 401 ОП МГ-608	Россия, Калужская область, г. Калуга (участок а/д 1Р-132 «Калуга-Тула-Михайлов-Рязань»)	1,209
557	29 401 ОП МГ-557	Россия, Калужская область, г. Калуга, ул. Окружная	0,199	609	29 401 ОП МГ-609	Россия, Калужская область, г. Калуга, ул. 6-я Тарусская	0,23
558	29 401 ОП МГ-558	Россия, Калужская область, г. Калуга, ул. Переходная	0,35	610	29 401 ОП МГ-610	Россия, Калужская область, г. Калуга, пер. 1-й Карьерный	0,162
559	29 401 ОП МГ-559	Россия, Калужская область, г. Калуга, б-р. Энтузиастов	0,265	611	29 401 ОП МГ-611	Россия, Калужская область, г. Калуга, ул. Трудовая	0,175
560	29 401 ОП МГ-560	Россия, Калужская область, г. Калуга, ул. Беговая (в т.ч. участок дороги от ул. Анненки до ДОЛ «Сокол»)	1,22	612	29 401 ОП МГ-612	Россия, Калужская область, г. Калуга, ул. Карла Маркса	0,339
561	29 401 ОП МГ-561	Россия, Калужская область, г. Калуга, ул. Московская (проезд от ул. Московская к д. № 319)	0,144	613	29 401 ОП МГ-613	Россия, Калужская область, г. Калуга, ул. Дзержинского	1,55
562	29 401 ОП МГ-562	Россия, Калужская область, г. Калуга, ул. Генерала Попова, ул. Заречная (проезд с ул. Генерала Попова от магазина «Пятерочка» до ул. Заречная (школа № 50))	0,314	614	29 401 ОП МГ-614	Россия, Калужская область, г. Калуга, ул. Мичурина	0,983
563	29 401 ОП МГ-563	Россия, Калужская область, г. Калуга, ул. Льва Толстого	2,768	615	29 401 ОП МГ-615	Россия, Калужская область, г. Калуга, Грабцевское шоссе (Автодорога к строящемуся микрорайону ОАО «Тайфун»)	0,309
564	29 401 ОП МГ-564	Россия, Калужская область, г. Калуга, ул. Юности	0,273	616	29 401 ОП МГ-616	Россия, Калужская область, г. Калуга, пер. Маяковского	0,442
565	29 401 ОП МГ-565	Россия, Калужская область, г. Калуга (асфальтовая дорога и устройство тротуаров микрорайона завода "Тайфун")	0,185	617	29 401 ОП МГ-617	Россия, Калужская область, г. Калуга, ул. Спартака, д. 5 (проезд от ул. Спартака, д. 5 до д/с «Улыбка»)	0,21
566	29 401 ОП МГ-566	Россия, Калужская область, г. Калуга, ул. Новая Стройка	0,353	618	29 401 ОП МГ-618	Калужская обл., г. Калуга, в р-не д. Верховая, д. Квань (Сиреневый б-р)	0,521
567	29 401 ОП МГ-567	г. Калуга, проезд к д. 6, 8 по ул. Светлая	0,329	619	29 401 ОП МГ-619	Россия, Калужская область, г. Калуга, 2-й Городской проезд	1,891
568	29 401 ОП МГ-568	Россия, Калужская область, г. Калуга, ул. Механизаторов	0,644	620	29 401 ОП МГ-620	Калужская обл., г. Калуга, ул. 4-я Холмовая	0,06
569	29 401 ОП МГ-569	Россия, Калужская область, г. Калуга, проезд Воинский	0,428	621	29 401 ОП МГ-621	Россия, Калужская область, г. Калуга, пер. Поселковый	0,21
570	29 401 ОП МГ-570	г. Калуга, проезд Азаровский	0,236	622	29 401 ОП МГ-622	Россия, Калужская область, г. Калуга, 2-й Загородный проезд	0,381
571	29 401 ОП МГ-571	Россия, Калужская область, г. Калуга, ул. Новорезская	0,221	623	29 401 ОП МГ-623	Россия, Калужская область, г. Калуга, ул. 2-я Киевка	0,609
572	29 401 ОП МГ-572	Россия, Калужская область, г. Калуга, ул. Ленина, ул. Веры Андриановой (проезд от ул. Ленина до ул. Веры Андриановой вдоль управления социальной защиты)	0,18	624	29 401 ОП МГ-624	Россия, Калужская область, г. Калуга, ул. Аэропортовская	0,562
573	29 401 ОП МГ-573	Россия, Калужская область, г. Калуга, ул. Тельмана	0,649	625	29 401 ОП МГ-625	Россия, Калужская область, г. Калуга, пер. Тульский	0,79
574	29 401 ОП МГ-574	Россия, Калужская область, г. Калуга, 1-й проезд Петра Семенова	0,11	626	29 401 ОП МГ-626	Россия, Калужская область, г. Калуга, проезд от ул. Чапаева к ул. Стекольная	0,19
575	29 401 ОП МГ-575	Россия, Калужская область, г. Калуга, ул. Новая	1,95	627	29 401 ОП МГ-627	Россия, Калужская область, г. Калуга, ул. Стекольная	1,134
576	29 401 ОП МГ-576	Россия, Калужская область, г. Калуга, ул. Плеханова	1,546	628	29 401 ОП МГ-628	Россия, Калужская область, г. Калуга, ул. Лиственная	0,335
577	29 401 ОП МГ-577	Россия, Калужская область, г. Калуга, ул. Войкова	0,6	629	29 401 ОП МГ-629	г. Калуга, пер. Хрустальный	0,42
578	29 401 ОП МГ-578	Россия, Калужская область, г. Калуга, ул. Никитина	2,965	630	29 401 ОП МГ-630	Россия, Калужская область, г. Калуга, пер. Аэропортовский	0,798
579	29 401 ОП МГ-579	Россия, Калужская область, г. Калуга, ул. Георгиевская	0,617	631	29 401 ОП МГ-631	Россия, Калужская область, г. Калуга, ул. Тарутинская (к д. № 171а-Калужский реабилитационный комплекс)	0,129
				632	29 401 ОП МГ-632	Россия, Калужская область, г. Калуга, ул. Сельская	0,625

633	29 401 ОП МГ-633	Россия, Калужская область, г. Калуга, пл. Телевизионная	0,08
634	29 401 ОП МГ-634	Россия, Калужская область, г. Калуга, ул. Луговая	1,206
635	29 401 ОП МГ-635	Россия, Калужская область, г. Калуга, пер. Карпова	0,06
636	29 401 ОП МГ-636	Россия, Калужская область, г. Калуга, ул. Радищева	0,682
637	29 401 ОП МГ-637	Россия, Калужская область, г. Калуга, ул. Степана Разина	1,509
638	29 401 ОП МГ-638	Россия, Калужская область, г. Калуга, проезд Советский	0,968
639	29 401 ОП МГ-639	Россия, Калужская область, г. Калуга, ул. Вилонова	0,731
640	29 401 ОП МГ-640	Россия, Калужская область, г. Калуга, ул.1-я Тарусская	0,155
641	29 401 ОП МГ-641	Россия, Калужская область, г. Калуга, ул. Вишневого	0,551
642	29 401 ОП МГ-642	Россия, Калужская область, г. Калуга, ул. Беляева	0,562
643	29 401 ОП МГ-643	Россия, Калужская область, г. Калуга, ул. Декабристов	0,316
644	29 401 ОП МГ-644	Калужская обл., г.Калуга, от д.24 до д.40 по ул.Анненки	0,242
645	29 401 ОП МГ-645	Россия, Калужская область, г. Калуга, от ул. Московская до Госконюшни	1,2
646	29 401 ОП МГ-646	Россия, Калужская область, г. Калуга, автомобильная дорога по ул. Покровская	0,301
647	29 401 ОП МГ-647	Россия, Калужская область, г. Калуга, ул. Белеуевская	0,183
648	29 401 ОП МГ-648	Россия, Калужская область, г. Калуга, ул. Калужка	0,312
649	29 401 ОП МГ-649	Россия, Калужская область, г. Калуга, ул. Телевизионная, ул. Чичерина (Два проезда от ул. Телевизионная до ул. Чичерина вдоль ДЮСШ)	0,324
650	29 401 ОП МГ-650	Россия, Калужская область, г. Калуга, ул. 4-я Тарусская	0,268
651	29 401 ОП МГ-651	Россия, Калужская область, г.Калуга, ул.Верховая	4,018
652	29 401 ОП МГ-652	Россия, Калужская область, г. Калуга, ул. Чижевского	0,915
653	29 401 ОП МГ-653	Россия, Калужская область, пригородный район г. Калуга, от автодороги «Калуга-Тула» (в д.Секиотово) - д.Секиотово - д. Ромодановские Дворики до автодороги на д.Ромоданово	3,483
654	29 401 ОП МГ-654	Россия, Калужская область, г. Калуга, ул. Родниковая	1,065
655	29 401 ОП МГ-655	Россия, Калужская область, г. Калуга, пер. Октябрьский	0,067
656	29 401 ОП МГ-656	Россия, Калужская область, г.Калуга, д. Ромоданово, ул. Шоссейная	0,679
657	29 401 ОП МГ-657	Россия, Калужская область, г.Калуга, ул.Спаская	0,211
658	29 401 ОП МГ-658	Россия, Калужская область, г. Калуга, пер. 2-й Больничный	0,308
659	29 401 ОП МГ-659	Россия, Калужская область, г. Калуга, ул. Красноармейская	0,162
660	29 401 ОП МГ-660	г.Калуга, д.Шопино-д.Чижовка-Правый Берег (Серафима Туликова)	2,924
661	29 401 ОП МГ-661	Россия, Калужская область, г. Калуга, ул. Кирова	1,728
662	29 401 ОП МГ-662	Россия, Калужская область, г. Калуга, пер. Салтыкова-Щедрина	0,196
663	29 401 ОП МГ-663	Россия, Калужская область, г. Калуга, ул. Петра Семенова	0,622
664	29 401 ОП МГ-664	г. Калуга, проезд к д.6 на пер.Воинский	0,223
665	29 401 ОП МГ-665	Россия, Калужская область, г. Калуга, ул. Гурьянова (проезд от ул. Гурьянова до школы № 49)	0,408
666	29 401 ОП МГ-666	г.Калуга, проезд от ул.Генерала Попова д.5 до ул.Генерала Попова д.11	0,327
667	29 401 ОП МГ-667	Россия, Калужская область, г. Калуга, ул. Западная	0,196
668	29 401 ОП МГ-668	Россия, Калужская область, г. Калуга, пер. Средний	0,211
669	29 401 ОП МГ-669	Россия, Калужская область, г. Калуга, ул. Забойная	0,605
670	29 401 ОП МГ-670	Россия, Калужская область, г. Калуга, автомобильная дорога по ул. Болдина (разворотное кольцо)	0,335
671	29 401 ОП МГ-671	Россия, Калужская область, г. Калуга, ул. Подгорная	0,652
672	29 401 ОП МГ-672	Россия, Калужская область, г. Калуга, ул. Азаровская	1,89
673	29 401 ОП МГ-673	Россия, Калужская область, г. Калуга, пер. Шахтеров	0,214
674	29 401 ОП МГ-674	Россия, Калужская область, г. Калуга, пер. Воробьевский	0,116
675	29 401 ОП МГ-675	Россия, Калужская область, г. Калуга, ул. Владимира Козлова, вдоль домов № 4-14	0,369
676	29 401 ОП МГ-676	Россия, Калужская область, пригородный район г. Калуги, от автодороги «Калуга-Орел» (поворот на д. Горенское)-мимо школы-д. Верхняя Вырка-д. Рождественно с выходом на автодорогу «Правый Берег-Шопино» и четырьмя подъездами: к д. Нижняя Вырка, церкви, кладбищу и полигону техники	0,816
677	29 401 ОП МГ-677	Россия, Калужская область, г. Калуга, ул. Изумрудная (участок от автомобильной дороги «А/д от ул. Гурьянова до д. Анненки» к школе № 49)	0,291
678	29 401 ОП МГ-678	Россия, Калужская область, г. Калуга, подъезд к д. Литвиново от а/д протяженностью 8254 м к новому мкр. массовой жилой застройки в с. Воскресенское.	0,357
679	29 401 ОП МГ-679	Россия, Калужская область, г. Калуга, от ул.Московская д.354 до ул.Дальняя	0,206
680	29 401 ОП МГ-953	Россия, Калужская область, г. Калуга, пл. Победы	0,51

681	29 401 ОП МГ-838	Россия, Калужская область, г. Калуга, Пригородная зона (а/д до границ технопарка «Габцево»)	4,636
682	29 401 ОП МГ-864	Россия, Калужская область, г. Калуга, д. Ермолово	1,371
683	29 401 ОП МГ-879	Россия, Калужская область, г. Калуга, Секиотово, ПГД, ул.Шоссейная	3
684	29 401 ОП МГ-898	Россия, Калужская область, г. Калуга, д. Михалево, ул. Михалевская	1,762
685	29 401 ОП МГ-1004	Россия, Калужская область, г.Калуга, д.Чижовка	3,2
686	29 401 ОП МГ-1062	Россия, Калужская область, г. Калуга, автомобильная дороги к новому мкр массовой многоэтажной застройки в с. Воскресенское	8,254
687	29 401 ОП МГ-1018	Россия, Калужская область, г. Калуга, от д.9 по ул.Петра Семенова до Обуховского дома культуры в г.Калуге	0,18
688	29 401 ОП МГ-1106	Россия, Калужская область, г. Калуга, подъездная дорога к нежилому зданию для реализации общеобразовательных программ в г. Калуга на 1300 мест с КН 40:26:000012:919 (1, 2 этап)	1,272
689	29 401 ОП МГ-1054	Россия, Калужская область, г. Калуга, д. Секиотово, ул. Зеленая	0,7
690	29 401 ОП МГ-1107	Россия, Калужская область, Пригородный район г. Калуги, от автодороги «Калуга-Орел» (поворот на д. Горенское) – мимо школы – д. Верхняя Вырка – д. Рождественно с выходом на автодорогу «Правый Берег – Шопино» и четырьмя подъездами: к д. Нижняя Вырка, церкви, кладбищу и полигону техники	4,730
			Итого: 490,127
Сельские территории			
691	29 401 ОП МГ-511	Калужская обл., г. Калуга, от автомобильной дороги «Анненки-Силикатный» к территории ДНТ «Сосновый Бор»	1,468
692	29 401 ОП МГ-680	Россия, Калужская область, г. Калуга, от д.Малая Каменка до д.Большая Каменка (до кладбища)	1,05
693	29 401 ОП МГ-681	Россия, Калужская область, г. Калуга, д.Жерело, ул. 1-я Садовая	0,7
694	29 401 ОП МГ-682	Россия, Калужская область, г. Калуга, с. Мура-товка, ул. Железнодорожная	0,915
695	29 401 ОП МГ-683	Россия, Калужская область, г. Калуга, д. Мстихино, ул. Центральная от д. 4 до д. 20	0,318
696	29 401 ОП МГ-684	Россия, Калужская область, г. Калуга, д. Мстихино ул. Центральная от д. 34 до проезда Домостроителей	0,443
697	29 401 ОП МГ-685	Россия, Калужская область, г. Калуга, д. Желыбино, ул. Раздольная, участок автодороги от д. 39 до д. 35	0,14
698	29 401 ОП МГ-686	г. Калуга, п.Мирный (со стороны подстанции), подъезд к СНТ «Полиграфист»	0,4
699	29 401 ОП МГ-687	Россия, Калужская область, г. Калуга, а/д от разворотного кольца мкр. Куровской -Биотех Росва до поворота с. Козлово	0,4
700	29 401 ОП МГ-688	Россия, Калужская область, г. Калуга, д. Плетеневка, въезд в д. Плетеневка	0,385
701	29 401 ОП МГ-689	г. Калуга, п.Мирный (в сторону дома у водокачки) подъезд к СНТ «Флора»	0,4
702	29 401 ОП МГ-690	Россия, Калужская область, г. Калуга, д. Лихун, ул. 7-я Кедровая	0,25
703	29 401 ОП МГ-691	Россия, Калужская область, г. Калуга, д. Плетеневка, ул. Набережная	1,204
704	29 401 ОП МГ-692	Россия, Калужская область, г. Калуга, д. Большая Каменка, ул. Каменецкий вражек	0,645
705	29 401 ОП МГ-693	Россия, Калужская область, г. Калуга, д. Большая Каменка, проезд Юрьевский	0,245
706	29 401 ОП МГ-694	Россия, Калужская область, г. Калуга, д.Шопино, Автодорога от д. 2 до д. 14	0,3
707	29 401 ОП МГ-695	Россия, Калужская область, г. Калуга, Автодорога от поселка Мирный до д.Большая Каменка (до кладбища)	5,8
708	29 401 ОП МГ-696	г.Калуга, подъезд к СНТ «Горняк-2» с.Муратовского щебзавода	0,01
709	29 401 ОП МГ-697	Россия, Калужская область, г. Калуга, д.Шопино, Автодорога частный сектор вокруг пруда	0,403
710	29 401 ОП МГ-698	Россия, Калужская область, г. Калуга, д. Шопино, ул. Центральная	0,722
711	29 401 ОП МГ-699	Россия, Калужская область, г. Калуга, д. Чижовка, дороги по деревне	2
712	29 401 ОП МГ-700	Россия, Калужская область, г. Калуга, д.Верхняя Вырка, ул.Демидова	0,408
713	29 401 ОП МГ-701	Россия, Калужская область, г. Калуга, д. Большая Каменка, ул. Лазаревская	0,8
714	29 401 ОП МГ-702	Россия, Калужская область, г. Калуга, д.Желыбино, ул.Желыбинская	1,466
715	29 401 ОП МГ-703	Россия, Калужская область, г. Калуга, д. Лихун, ул. 3-я Благодатная	0,57
716	29 401 ОП МГ-704	Россия, Калужская область, г. Калуга, Автодорога от монастыря до автодороги с.Спас-д.Сокорево	0,308
717	29 401 ОП МГ-705	Россия, Калужская область, г. Калуга, с. ГРП - автодорога от автомагистрали и 1Р92 до с. ГРП, дорога по селу	1,718
718	29 401 ОП МГ-706	Россия, Калужская область, г. Калуга, д.Воровая, ул. 3-я Рассветная	0,15
719	29 401 ОП МГ-707	Россия, Калужская область, г. Калуга, д. Юрьевка	1
720	29 401 ОП МГ-708	Россия, Калужская область, г. Калуга, д. Петрово, пер.2-й Привольный	0,15
721	29 401 ОП МГ-709	Россия, Калужская область, г. Калуга, д. Яглово, дороги по деревне	1,3
722	29 401 ОП МГ-710	Россия, Калужская область, г. Калуга, д. Канищево, ул. 2-я Клубничная	0,848
723	29 401 ОП МГ-711	Россия, Калужская область, г. Калуга, д.Колупаново, 4-й Родниковый проезд	0,353
724	29 401 ОП МГ-712	Россия, Калужская область, г. Калуга, д. Тинино, пер. Зеленый	0,355
725	29 401 ОП МГ-713	Россия, Калужская область, г. Калуга, д. Канищево, Автодорога от ул.Стрелецкая до д.53 ул.Дмитриева	1,1

726	29 401 ОП МГ-714	Россия, Калужская область, г. Калуга, д. Воровая, ул. Осиновая	1,163	779	29 401 ОП МГ-768	Россия, Калужская область, г. Калуга, с. Некрасово, ул. Жасминовая	0,445
727	29 401 ОП МГ-715	Россия, Калужская область, г. Калуга, д. Плетеневка, ул. Советская	0,557	780	29 401 ОП МГ-769	Россия, Калужская область, г. Калуга, д. Ильинка, ул. Староильинская	0,72
728	29 401 ОП МГ-716	Россия, Калужская область, г. Калуга, д. Большая Каменка	1,2	781	29 401 ОП МГ-770	Россия, Калужская область, г. Калуга, от ул. Гурьянова - д. Горенское	3,6
729	29 401 ОП МГ-717	Россия, Калужская область, г. Калуга, с. Рожки	2,4	782	29 401 ОП МГ-771	Россия, Калужская область, г. Калуга, Автодорога от трассы Бабынино-Воротынский, поворот с. Росва до д. Яглово	1,028
730	29 401 ОП МГ-718	Россия, Калужская область, г. Калуга, д. Мстихино, ул. Радужная	0,256	783	29 401 ОП МГ-772	Россия, Калужская область, г. Калуга, д. Большая Каменка, ул. Утешевская	0,74
731	29 401 ОП МГ-719	Россия, Калужская область, г. Калуга, д. Большая Каменка, ул. Вознесенская	0,5	784	29 401 ОП МГ-773	Россия, Калужская область, г. Калуга, д. Большая Каменка, ул. Подгорная	0,275
732	29 401 ОП МГ-720	Россия, Калужская область, г. Калуга, д. Животинки, ул. Природная	1,28	785	29 401 ОП МГ-774	г. Калуга, д. Угра дороги по деревне	2,7
733	29 401 ОП МГ-721	Россия, Калужская область, г. Калуга, д. Плетеневка, подъезды к кладбищу	0,5	786	29 401 ОП МГ-775	г. Калуга, подъездная дорога к СНТ «Заря», «Ромашка», «Снабженец» д. Канищево	0,3
734	29 401 ОП МГ-722	Россия, Калужская область, г. Калуга, д. Шопино, ул. Васильковская	1,6	787	29 401 ОП МГ-776	Россия, Калужская область, г. Калуга, д. Лихун, ул. Гранатовая	1,16
735	29 401 ОП МГ-723	Россия, Калужская область, г. Калуга, д. Шопино, ул. Романовская	0,894	788	29 401 ОП МГ-777	Россия, Калужская область, г. Калуга, с. Муратовского щебзавода, от ж/д станции Садовая до почтового отделения	0,2
736	29 401 ОП МГ-725	Россия, Калужская область, г. Калуга, д. Колюпаново, дороги по деревне (без названия улиц)	3,859	789	29 401 ОП МГ-778	Россия, Калужская область, г. Калуга, с. Пригородное лесничество	1,4
737	29 401 ОП МГ-726	Россия, Калужская область, г. Калуга, д. Канищево, ул. 1-я Клубничная	0,35	790	29 401 ОП МГ-779	Россия, Калужская область, г. Калуга, с. Некрасово, ул. Набережная	1,154
738	29 401 ОП МГ-727	Россия, Калужская область, г. Калуга, д. Жерело, ул. Розовая	0,3	791	29 401 ОП МГ-780	Россия, Калужская область, г. Калуга, д. Шопино, ул. Ромашковская	1,294
739	29 401 ОП МГ-728	Россия, Калужская область, г. Калуга, д. Канищево, ул. Дмитриева	2,286	792	29 401 ОП МГ-781	Россия, Калужская область, г. Калуга, с. Росва, пер. Советский	0,476
740	29 401 ОП МГ-729	Россия, Калужская область, г. Калуга, д. Мстихино, проезд от ул. Лесная до ул. Светлая, д. 52	0,1	793	29 401 ОП МГ-782	Россия, Калужская область, г. Калуга, д. Лихун, 1-й Гранатовый проезд	0,35
741	29 401 ОП МГ-730	Россия, Калужская область, г. Калуга, д. Лихун, ул. 10-я Кедровая	0,5	794	29 401 ОП МГ-783	Россия, Калужская область, г. Калуга, д. Андреевское, пер. Нежилка	1,123
742	29 401 ОП МГ-731	Россия, Калужская область, г. Калуга, д. Плетеневка, пер. Садовый	0,2	795	29 401 ОП МГ-784	Россия, Калужская область, г. Калуга, ул. Микрорайон, мкр. Резвань	0,194
743	29 401 ОП МГ-732	Россия, Калужская область, г. Калуга, п. Тихонова Пустынь, ул. Садовая	1	796	29 401 ОП МГ-785	Россия, Калужская обл, г. Калуга, д. Мстихино, ул. Лесная от д. 26 до ул. Радужная	0,282
744	29 401 ОП МГ-733	Россия, Калужская область, г. Калуга, д. Крутицы, ул. Матвеевская	0,242	797	29 401 ОП МГ-786	Россия, Калужская область, г. Калуга, д. Лихун, 2-й Гранатовый проезд	0,2
745	29 401 ОП МГ-734	Россия, Калужская область, г. Калуга, д. Тинино, ул. Лесная	2,545	798	29 401 ОП МГ-787	Россия, Калужская область, г. Калуга, д. Плетеневка, ул. Труда	0,392
746	29 401 ОП МГ-735	Россия, Калужская область, г. Калуга, д. Канищево, ул. Лаврова	0,782	799	29 401 ОП МГ-788	Россия, Калужская область, г. Калуга, д. Канищево, ул. Липовая аллея	0,6
747	29 401 ОП МГ-736	Россия, Калужская область, г. Калуга, д. Крутицы, 1-й Запрудный проезд	1,15	800	29 401 ОП МГ-789	Россия, Калужская область, г. Калуга, д. Плетеневка, проезд Плетеневский	0,22
748	29 401 ОП МГ-737	Россия, Калужская область, г. Калуга, д. Большая Каменка, ул. Петра Анисимова	0,71	801	29 401 ОП МГ-790	Россия, Калужская область, г. Калуга, от автодороги Вязьма-Калуга до с. Козлово	0,544
749	29 401 ОП МГ-738	Россия, Калужская область, г. Калуга, д. Мстихино, проезд от ул. Лесная до ул. Светлая, д. 32	0,1	802	29 401 ОП МГ-791	Россия, Калужская область, г. Калуга, с. Росва, автодорога на участке от остановки в с. Козлово-габионных очистных фильтрующих сооружений (участок № 3) на объекте Индустриальный парк «Росва»	1,024
750	29 401 ОП МГ-739	Россия, Калужская область, г. Калуга, д. Желыбино, ул. Раздольная	2,753	803	29 401 ОП МГ-792	Россия, Калужская область, г. Калуга, д. Шопино, пер. Животноводов	0,27
751	29 401 ОП МГ-740	Россия, Калужская область, г. Калуга, д. Андреевское, ул. Никольская	0,869	804	29 401 ОП МГ-793	Россия, Калужская область, г. Калуга, д. Колюпаново, 1-ый Родниковый проезд	0,133
752	29 401 ОП МГ-741	Россия, Калужская область, г. Калуга, д. Канищево, ул. Писарева (включая дорогу по полю)	1,7	805	29 401 ОП МГ-794	Россия, Калужская область, г. Калуга, с. Муратовский щебзавод, ул. Карьерная	0,55
753	29 401 ОП МГ-742	Россия, Калужская область, г. Калуга, д. Воровая, ул. 2-я Рассветная	0,205	806	29 401 ОП МГ-795	Россия, Калужская область, г. Калуга, д. Лихун, ул. Ландышева	0,48
754	29 401 ОП МГ-743	Россия, Калужская область, г. Калуга, д. Рождественно, 1-ый пер. Новорождественский	0,186	807	29 401 ОП МГ-796	Россия, Калужская область, г. Калуга, д. Верхняя Вырка, ул. Елкина	0,926
755	29 401 ОП МГ-744	Россия, Калужская область, г. Калуга от ул. Гурьянова до д. Карачево	1,921	808	29 401 ОП МГ-797	Россия, Калужская область, г. Калуга, д. Белая	1,55
756	29 401 ОП МГ-745	Россия, Калужская область, г. Калуга, д. Карачево	3,952	809	29 401 ОП МГ-798	Россия, Калужская область, г. Калуга, с. Муратовка, ул. Энергетиков	0,959
757	29 401 ОП МГ-746	Россия, Калужская область, г. Калуга, д. Доможирово	1,95	810	29 401 ОП МГ-799	Россия, Калужская область, г. Калуга, с. Муратовка, ул. Малая Лесная	0,785
758	29 401 ОП МГ-747	Россия, Калужская область, г. Калуга, с. Росва, пер. Зеленый	0,166	811	29 401 ОП МГ-800	г. Калуга, р-н д. Пучково, от трассы Р-132 до СНТ «Заокское»	0,33
759	29 401 ОП МГ-748	Россия, Калужская область, г. Калуга, д. Жерело, ул. Овражная	0,2	812	29 401 ОП МГ-801	Россия, Калужская область, г. Калуга, ст. Тихонова Пустынь, пер. Центральный	0,181
760	29 401 ОП МГ-749	г. Калуга, подъездная дорога к СНТ «Семья» д. Галкино	0,006	813	29 401 ОП МГ-802	Россия, Калужская область, г. Калуга, д. Канищево, ул. Стрелецкая	0,443
761	29 401 ОП МГ-750	Россия, Калужская область, г. Калуга, с. Горенское, ул. Хвойная	0,706	814	29 401 ОП МГ-803	Россия, Калужская область, г. Калуга, д. Лихун, ул. Лазурная	0,547
762	29 401 ОП МГ-751	Россия, Калужская область, г. Калуга, д. Шопино, ул. Е. Клочкова	0,58	815	29 401 ОП МГ-804	Россия, Калужская область, г. Калуга, д. Ильинка	0,84
763	29 401 ОП МГ-752	Россия, Калужская область, г. Калуга, д. Яглово, ул. Серебряный пруд	1	816	29 401 ОП МГ-805	Россия, Калужская область, г. Калуга, д. Лобаново	1,8
764	29 401 ОП МГ-753	Россия, Калужская область, г. Калуга, д. Мстихино, ул. Центральная подъезды к домам 20а, 20б, 20в, 20г, 20д	0,11	817	29 401 ОП МГ-806	Россия, Калужская область, г. Калуга, д. Переселенец, Автодорога от д. Животинки до д. Переселенец, дороги по деревне	2,23
765	29 401 ОП МГ-754	Россия, Калужская область, г. Калуга, д. Мстихино, ул. Остроленская	0,2	818	29 401 ОП МГ-807	Россия, Калужская область, г. Калуга, д. Шопино, ул. Новая	0,693
766	29 401 ОП МГ-755	Россия, Калужская область, г. Калуга, с. Росва, ул. Березовая	0,236	819	29 401 ОП МГ-808	Россия, Калужская область, г. Калуга, д. Животинки, автодороги по деревне (без названия)	2,646
767	29 401 ОП МГ-756	Россия, Калужская область, г. Калуга, д. Лихун, пер. 1-й Молодежный	0,779	820	29 401 ОП МГ-809	Россия, Калужская область, г. Калуга, д. Канищево, ул. Усадебная	0,9
768	29 401 ОП МГ-757	Россия, Калужская область, г. Калуга, д. Бабенки	1,7	821	29 401 ОП МГ-810	Россия, Калужская область, г. Калуга, д. Крутицы, 3-й Лесной проезд	0,25
769	29 401 ОП МГ-758	Россия, Калужская область, г. Калуга, д. Лихун, ул. 2-я Кедровая	0,6	822	29 401 ОП МГ-811	Россия, Калужская область, г. Калуга, с. Некрасово, автодорога от Одоевского шоссе до кладбища, включая ул. Булата Окуджавы	1,933
770	29 401 ОП МГ-759	Россия, Калужская область, г. Калуга, с. Рябинки ул. Изотовская	2,1	823	29 401 ОП МГ-812	Россия, Калужская область, г. Калуга, ж/д ст. Тихонова Пустынь, ул. Западная	2,5
771	29 401 ОП МГ-760	Россия, Калужская область, г. Калуга, д. Крутицы, 5-й Лесной проезд	0,5	824	29 401 ОП МГ-813	Россия, Калужская область, г. Калуга, д. Лихун, ул. Жемчужная	1,2
772	29 401 ОП МГ-761	Россия, Калужская область, г. Калуга, д. Угра	0,298	825	29 401 ОП МГ-814	Россия, Калужская область, г. Калуга, автодорога от с. Муратовка до ст. Горенское	1,2
773	29 401 ОП МГ-762	Россия, Калужская область, г. Калуга, с. Муратовка, ул. Лесная	0,398	826	29 401 ОП МГ-815	Россия, Калужская область, г. Калуга, д. Пучково, ул. Школьная	1,05
774	29 401 ОП МГ-763	Россия, Калужская область, г. Калуга, ул. Железнодорожная, мкр. Резвань	0,398	827	29 401 ОП МГ-816	Россия, Калужская область, г. Калуга, д. Плетеневка, проезд Садовый	0,22
775	29 401 ОП МГ-764	Россия, Калужская область, г. Калуга, д. Лихун, ул. Губернская	0,888	828	29 401 ОП МГ-817	Россия, Калужская область, г. Калуга, д. Желыбино, ул. Солнечная	1,026
776	29 401 ОП МГ-765	г. Калуга, автодорога от моста д. Галкино до д. Груздово	0,64				
777	29 401 ОП МГ-766	Россия, Калужская область, г. Калуга, с. Некрасово, ул. Вознесенская	0,846				
778	29 401 ОП МГ-767	Россия, Калужская область, г. Калуга, д. Колюпаново, ул. Родниковая	1,08				

829	29 401 ОП МГ-818	Россия, Калужская область, г. Калуга, д. Мстихино, пер.1-й Мстихинский	0,3
830	29 401 ОП МГ-819	Россия, Калужская область, г. Калуга, ст. Тихонова Пустынь, ул. Советская	0,7
831	29 401 ОП МГ-820	Калужская область, пригородный район г. Калуги, от автодороги «Вязьма-Калуга» (поворот после п. Резвань) - д. Плетеневка (до конца деревни)	2,3
832	29 401 ОП МГ-821	Россия, Калужская область, г. Калуга, д. Горенское, ул. Сосновая	0,3
833	29 401 ОП МГ-822	Россия, Калужская область, г. Калуга, с. Росва, пер. Северный	0,229
834	29 401 ОП МГ-823	Россия, Калужская область, г. Калуга, д. Григоровка, ул. 3-я Благополучная	0,6
835	29 401 ОП МГ-824	Россия, Калужская область, г. Калуга, д. Лихун, ул. 8-я Кедровая	0,2
836	29 401 ОП МГ-825	Россия, Калужская область, г. Калуга, д. Плетеневка, проезд от ул. Садовая к ДНТ Песчаный	0,3
837	29 401 ОП МГ-826	г. Калуга, подъезд к СНТ «Садовый» с. Муратовского щебзавода	0,02
838	29 401 ОП МГ-827	Россия, Калужская область, г. Калуга, с. Сосновый бор	0,288
839	29 401 ОП МГ-828	Россия, Калужская область, г. Калуга, д. Колюпаново, 2-ой Родниковый проезд	0,288
840	29 401 ОП МГ-829	Россия, Калужская область, г. Калуга, д. Канищево, переход с ул. Лаврова на ул. Дмитриева и ул. Писарева (овраг)	0,25
841	29 401 ОП МГ-830	г. Калуга, п. Мирный, ул. Гагарина, подъезд к ОСНТ «Рябинка»	0,03
842	29 401 ОП МГ-831	г. Калуга, подъезд к СНТ «Ильинка» д. Ильинка	0,015
843	29 401 ОП МГ-832	Россия, Калужская область, г. Калуга, с. Росва, ул. Советская	0,423
844	29 401 ОП МГ-833	Россия, Калужская область, г. Калуга, д. Тимошево (включая дороги к СНТ: Зеленая горка, Заречное, Яченка, Родник)	5,742
845	29 401 ОП МГ-834	Россия, Калужская область, г. Калуга, п. Тихонова Пустынь, ул. Южная	1,2
846	29 401 ОП МГ-835	Россия, Калужская область, г. Калуга, д. Андреевское, пер. Барский	0,303
847	29 401 ОП МГ-836	Россия, Калужская область, г. Калуга, д. Карачево, 157 км перегона Муратовка-Азарово	0,624
848	29 401 ОП МГ-837	Россия, Калужская область, г. Калуга, Окружная дорога д. Петрово (ул. Петровская)	2,2
849	29 401 ОП МГ-839	Россия, Калужская область, г. Калуга, д. Верхняя Вырка, ул. Живописная	1,23
850	29 401 ОП МГ-840	Россия, Калужская область, г. Калуга, д. Петрово	0,75
851	29 401 ОП МГ-841	Россия, Калужская область, г. Калуга, д. Петрово, пер. 4-й Привольный	0,15
852	29 401 ОП МГ-842	Россия, Калужская область, г. Калуга, д. Крутицы, 4-й Лесной проезд	0,5
853	29 401 ОП МГ-843	Россия, Калужская область, г. Калуга, п. Тихонова Пустынь, ул. Привокзальная	1,283
854	29 401 ОП МГ-844	Россия, Калужская область, г. Калуга, с. Некрасово, ул. Александровская	0,86
855	29 401 ОП МГ-845	Россия, Калужская область, г. Калуга, д. Воровая, ул. 4-я Рассветная	0,15
856	29 401 ОП МГ-846	Россия, Калужская область, г. Калуга, д. Колюпаново, ул. Троицкая	1,982
857	29 401 ОП МГ-847	Россия, Калужская область, г. Калуга, д. Петрово, пер. 1-й Привольный	0,15
858	29 401 ОП МГ-848	Россия, Калужская область, г. Калуга, д. Крутицы, ул. Алексеевская	1
859	29 401 ОП МГ-849	Россия, Калужская область, г. Калуга, с. Козлово	1,683
860	29 401 ОП МГ-850	Россия, Калужская область, г. Калуга, д. Лихун, ул. 9-я Кедровая	0,2
861	29 401 ОП МГ-851	Россия, Калужская область, г. Калуга, д. Мстихино, ул. Рябиновая	0,35
862	29 401 ОП МГ-852	Россия, Калужская область, г. Калуга, д. Лихун, ул. Фарфоровая	0,49
863	29 401 ОП МГ-853	Россия, Калужская область, г. Калуга, д. Лихун, ул. Коралловая	0,62
864	29 401 ОП МГ-854	Россия, Калужская область, г. Калуга, д. Лихун, ул. Рубиновая	1
865	29 401 ОП МГ-855	Россия, Калужская область, г. Калуга, д. Желыбино, пер. Солнечный	0,524
866	29 401 ОП МГ-856	Россия, Калужская область, г. Калуга, с. Росва, ул. Мира	0,439
867	29 401 ОП МГ-857	Россия, Калужская область, г. Калуга, д. Лихун, ул. 3-я Кедровая	0,55
868	29 401 ОП МГ-858	г. Калуга, подъезд к СНТ «Горняк-1» с. Муратовского щебзавода	0,04
869	29 401 ОП МГ-859	г. Калуга, подъезд к СНТ «Солнечное» д. Бабенки	0,05
870	29 401 ОП МГ-860	Россия, Калужская область, г. Калуга, д. Шопино, ул. Школьная	0,61
871	29 401 ОП МГ-861	Россия, Калужская область, г. Калуга, с. Муратовка, ул. Первомайская	0,421
872	29 401 ОП МГ-862	Россия, Калужская область, г. Калуга, д. Тинино, л. Совхозная	0,93
873	29 401 ОП МГ-863	Россия, Калужская область, г. Калуга, д. Мстихино, ул. Светлая	0,6
874	29 401 ОП МГ-865	Россия, Калужская область, г. Калуга, д. Рождествено, пер. 3-й Новорождественский	0,166
875	29 401 ОП МГ-866	Россия, Калужская область, г. Калуга, с. Муратовского щебзавода, подъезд от котельной к детскому саду	0,303
876	29 401 ОП МГ-867	Россия, Калужская область, г. Калуга, д. Шопино, пер. Романовский	1
877	29 401 ОП МГ-868	Россия, Калужская область, г. Калуга, от д. Георгиевское до д. Тинино	3,13
878	29 401 ОП МГ-869	Россия, Калужская область, г. Калуга, д. Григоровка, ул. 1-я Благополучная	0,6
879	29 401 ОП МГ-870	Россия, Калужская область, г. Калуга, д. Канищево, ул. Новая	0,695
880	29 401 ОП МГ-871	Россия, Калужская область, г. Калуга, д. Матюнино	1,45
881	29 401 ОП МГ-872	Россия, Калужская область, г. Калуга, д. Лихун, ул. Кашемировая	0,42
882	29 401 ОП МГ-873	Россия, Калужская область, г. Калуга, д. Григоровка - дорога от д. Ильинка до д. 71 и по деревне	3,232
883	29 401 ОП МГ-874	Россия, Калужская область, г. Калуга, д. Аргуново	3,05

884	29 401 ОП МГ-875	Россия, Калужская область, г. Калуга, д. Малая Каменка, ул. Грибная	0,4
885	29 401 ОП МГ-876	Россия, Калужская область, г. Калуга, пос. Мирный, ул. Гагарина	1,659
886	29 401 ОП МГ-877	Россия, Калужская область, г. Калуга, автодорога от ул. Московская до д. Матюнино	6,389
887	29 401 ОП МГ-878	Россия, Калужская область, г. Калуга, д. Мстихино, ул. Строителей	0,493
888	29 401 ОП МГ-880	Россия, Калужская область, г. Калуга, д. Шопино, ул. Кленовая	0,349
889	29 401 ОП МГ-881	Россия, Калужская область, г. Калуга, д. Колюпаново, 5-ый Родниковый проезд	0,27
890	29 401 ОП МГ-882	Россия, Калужская область, г. Калуга, автодорога от моста р. Яченки до д. Бабенки - д. Белая	1,906
891	29 401 ОП МГ-883	Россия, Калужская область, г. Калуга, д. Городок	2,292
892	29 401 ОП МГ-884	г. Калуга, подъезд к СНТ «Строитель» с. Муратовского щебзавода	0,35
893	29 401 ОП МГ-885	Россия, Калужская область, г. Калуга, п. Мирный	0,782
894	29 401 ОП МГ-886	Россия, Калужская область, г. Калуга, д. Косарево	1,1
895	29 401 ОП МГ-887	Россия, Калужская область, г. Калуга, Автодорога от д. Крутицы до товарищества индивидуальных застройщиков (ТИЗ)	0,655
896	29 401 ОП МГ-888	Россия, Калужская область, г. Калуга, с. Некрасово, пер. Широкий	0,722
897	29 401 ОП МГ-889	Россия, Калужская область, г. Калуга, д. Плетеневка, проезд от ул. Садовая к ул. Набережная	0,285
898	29 401 ОП МГ-890	Россия, Калужская область, г. Калуга, д. Лихун, ул. Бронзовая	0,3
899	29 401 ОП МГ-891	Россия, Калужская область, г. Калуга, д. Лихун, ул. 3-я Подмосковная	0,2
900	29 401 ОП МГ-892	Россия, Калужская область, г. Калуга, д. Плетеневка, ул. Садовая	0,235
901	29 401 ОП МГ-893	Россия, Калужская область, г. Калуга, д. Лихун, ул. Фаянсовая	0,29
902	29 401 ОП МГ-894	Россия, Калужская область, г. Калуга, д. Юрьевка, ул. Новоюрьевская	0,5
903	29 401 ОП МГ-895	Россия, Калужская область, г. Калуга, д. Нижняя Вырка, ул. Тенистая	2,38
904	29 401 ОП МГ-896	Россия, Калужская область, г. Калуга, д. Крутицы, 2-й Запрудный проезд	0,15
905	29 401 ОП МГ-897	Россия, Калужская область, г. Калуга, д. Ильинка	6,825
906	29 401 ОП МГ-899	Россия, Калужская область, г. Калуга, д. Колюпаново, пер. Ивушкин	0,354
907	29 401 ОП МГ-900	Россия, Калужская область, г. Калуга, д. Доможирово, ул. Малая Доможировская	0,6
908	29 401 ОП МГ-901	Россия, Калужская область, г. Калуга, д. Лихун, ул. 1-ая Благодатная	0,6
909	29 401 ОП МГ-902	Россия, Калужская область, г. Калуга, д. Рождествено, пер. Рождественский	0,194
910	29 401 ОП МГ-903	Россия, Калужская область, г. Калуга, дорога от автомагистрали Р132 до СНТ «Сосна», «Еловка»	3,7
911	29 401 ОП МГ-904	Россия, Калужская область, г. Калуга, от ул. Советская к д. 23, д. 21 по ул. Советская в с. Росва	0,165
912	29 401 ОП МГ-905	Россия, Калужская область, г. Калуга, д. Сокорево, ул. Приокская	1,5
913	29 401 ОП МГ-906	г. Калуга, подъезд к СНТ «Сосновое» д. Белая	0,05
914	29 401 ОП МГ-907	Россия, Калужская область, г. Калуга, д. Крутицы	1,8
915	29 401 ОП МГ-908	Россия, Калужская область, г. Калуга, д. Лихун, ул. Успенская	1,008
916	29 401 ОП МГ-909	Россия, Калужская область, г. Калуга, д. Рождествено, от д. 29 по ул. Новорождественская до д. 62 д. Рождествено	0,2
917	29 401 ОП МГ-910	Россия, Калужская область, г. Калуга, с. Муратовского щебзавода, подъезд от школы до котельной	0,346
918	29 401 ОП МГ-911	Россия, Калужская область, г. Калуга, с. Спас, дороги по селу	1,7
919	29 401 ОП МГ-912	Россия, Калужская область, г. Калуга, Автодорога от п. Мирный (пруд) до дома у водокачки д. Юрьевка	0,7
920	29 401 ОП МГ-913	Россия, Калужская область, г. Калуга, д. Лихун, ул. 5-я Кедровая	0,15
921	29 401 ОП МГ-914	Россия, Калужская область, г. Калуга, с. Приокское лесничество, ул. Лесная	0,625
922	29 401 ОП МГ-915	Россия, Калужская область, г. Калуга, д. Канищево, ул. Нижняя Усадебная	0,9
923	29 401 ОП МГ-916	Россия, Калужская область, г. Калуга, д. Шопино, ул. Центральная, разворотный карман	0,083
924	29 401 ОП МГ-917	Россия, Калужская область, г. Калуга, д. Лихун, ул. Молодежная	1,382
925	29 401 ОП МГ-918	Россия, Калужская область, г. Калуга, д. Андреевское, пер. Ясный	0,91
926	29 401 ОП МГ-919	г. Калуга, проезд к д. 117 по ул. Советской через д. 108 по ул. Советской в с. Росва, г. Калуги	0,095
927	29 401 ОП МГ-920	Россия, Калужская область, г. Калуга, д. Канищево, ул. 3-я Клубничная	1,1
928	29 401 ОП МГ-921	Россия, Калужская область, г. Калуга, с. Рябинки	2
929	29 401 ОП МГ-922	Россия, Калужская область, г. Калуга, д. Крутицы, проезд к клубу	0,2
930	29 401 ОП МГ-923	Россия, Калужская область, г. Калуга, с. Некрасово, автодорога от Одоевского шоссе до д. № 17 по ул. Николаева	1,153
931	29 401 ОП МГ-924	Россия, Калужская область, г. Калуга, с. Росва, ул. Зеленая	0,125
932	29 401 ОП МГ-925	Россия, Калужская область, г. Калуга, д. Лихун, ул. Бархатная	1
933	29 401 ОП МГ-926	Россия, Калужская область, г. Калуга, с. Горенское, Автодороги по с. Горенское (без названия)	3,6
934	29 401 ОП МГ-927	Россия, Калужская область, г. Калуга, с. Некрасово, автодорога вокруг кладбища	0,554
935	29 401 ОП МГ-928	Россия, Калужская область, г. Калуга, д. Чижовка, ул. Озерная	0,6
936	29 401 ОП МГ-929	Россия, Калужская область, г. Калуга, с. Некрасово, ул. Широкая	0,815
937	29 401 ОП МГ-930	Россия, Калужская область, г. Калуга, д. Андреевское, пер. Староцерковный	0,948

938	29 401 ОП МГ-931	Россия, Калужская область, пригородный район г.Калуги, от автодороги «Правый берег-Шопино» (в д.Шопино) - д.Чижовка с выходом на автодорогу «Правый берег-Шопино»	4,514	993	29 401 ОП МГ-987	Россия, Калужская область, г. Калуга, д. Лихун, площадь Красная	1,3
939	29 401 ОП МГ-932	Россия, Калужская область, г. Калуга, д. Заречье	1,1	994	29 401 ОП МГ-988	Россия, Калужская область, г. Калуга, автодорога от поворота с автодороги с.Муратовского щебзавода - п.Новый до линейно-путевого дома 153 км	0,7
940	29 401 ОП МГ-933	Россия, Калужская область, г. Калуга, Автодорога от с. Муратовка до ж/д переезда Тихонова Пустынь	1,948	995	29 401 ОП МГ-989	г. Калуга, от Горенского кладбища до с.Горенское	0,263
941	29 401 ОП МГ-934	Россия, Калужская область, г. Калуга, с. Росва, ул. Садовая	0,664	996	29 401 ОП МГ-990	Россия, Калужская область, г. Калуга, с.Шахты - дороги по селу	0,827
942	29 401 ОП МГ-935	г. Калуга, пригородный район г. Калуги, от автодороги «Окружная г. Калуги» (за 1 км до д. Ильинка) - Ильинка - д. Жерело — до соединения с автодорогой «Окружная г. Калуги (500 м после д. Жерело)	5,415	997	29 401 ОП МГ-991	Россия, Калужская область, г. Калуга, д. Канищево, ул. Кондрова	1,78
943	29 401 ОП МГ-936	Россия, Калужская область, г. Калуга, д. Лихун, ул. Кружевная	0,78	998	29 401 ОП МГ-992	Россия, Калужская область, г.Калуга, д.Крутицы, 2-й Лесной проезд	0,15
944	29 401 ОП МГ-937	Россия, Калужская область, г. Калуга, д.Макаровка	1,3	999	29 401 ОП МГ-993	Россия, Калужская область, г. Калуга, д. Починки	0,5
945	29 401 ОП МГ-938	Россия, Калужская область, г. Калуга, пос.Мирный, ул. Дружная	0,158	1000	29 401 ОП МГ-994	Россия, Калужская область, г. Калуга, д. Мстихино, ул. Хвойная	1,605
946	29 401 ОП МГ-939	Россия, Калужская область, г. Калуга, д.Рождествено, Автодорога от д.4 до д. 73	1,1	1001	29 401 ОП МГ-995	Россия, Калужская область, г. Калуга, д. Петрово, пер.3-й Привольный	0,15
947	29 401 ОП МГ-940	Россия, Калужская область, г. Калуга, д.Рождествено, Автодорога от д.86 до церкви	0,454	1002	29 401 ОП МГ-996	Россия, Калужская область, г. Калуга, д.Шопино, ул.Отрадная	0,539
948	29 401 ОП МГ-941	Россия, Калужская область, г. Калуга, д. Лихун, ул. 6-я Кедровая	0,17	1003	29 401 ОП МГ-997	Россия, Калужская область, г. Калуга, с.Росва, проезд с ул.Пролетарская до ул.Московская, д.10	0,358
949	29 401 ОП МГ-942	Россия, Калужская область, г. Калуга, д. Канищево, пер.2-й Усадебный	0,3	1004	29 401 ОП МГ-998	Россия, Калужская область, г. Калуга, д. Пучково, ул. Садовая	0,508
950	29 401 ОП МГ-943	Россия, Калужская область, г. Калуга, д. Канищево, ул. Валентина Берестова	0,5	1005	29 401 ОП МГ-999	Россия, Калужская область, г. Калуга, д. Лихун, ул. Атласная	0,25
951	29 401 ОП МГ-944	Россия, Калужская область, г.Калуга, д.Рождествено, от развилки (район трансформатора КТП 550) до дома 36в	0,3	1006	29 401 ОП МГ-1000	Россия, Калужская область, г. Калуга, д. Груздово дороги по деревне	0,9
952	29 401 ОП МГ-945	Россия, Калужская область, г. Калуга, п.Новый, ул.Новоселки	0,473	1007	29 401 ОП МГ-1001	Россия, Калужская область, г. Калуга, д. Груздово, ул.Хворостянская	0,8
953	29 401 ОП МГ-946	Россия, Калужская область, г. Калуга, д. Лихун, ул. 1-я Подмосковная	0,2	1008	29 401 ОП МГ-1002	г.Калуга, подъездная дорога к СНТ «Овражный» д.Канищево	0,017
954	29 401 ОП МГ-947	Россия, Калужская область, г. Калуга, д. Мстихино, ул. Мстихинская	0,354	1009	29 401 ОП МГ-1003	г. Калуга, подъезд к СНТ «Тепличный», д.Лихун	0,028
955	29 401 ОП МГ-948	Россия, Калужская область, г. Калуга, д. Тинино, ул. Дачная	0,815	1010	29 401 ОП МГ-1005	Россия, Калужская область, г. Калуга, д.Лихун, пер. 2-й Молодежный	0,542
956	29 401 ОП МГ-949	г.Калуга, д.Яглово	11,871	1011	29 401 ОП МГ-1006	Россия, Калужская область, г. Калуга, д. Пучково, ул. Центральная	2,732
957	29 401 ОП МГ-950	Россия, Калужская область, г. Калуга, д. Лихун, ул. 2-я Подмосковная	0,2	1012	29 401 ОП МГ-1007	Россия, Калужская область, г. Калуга, д. Лихун, ул. Лыняная	1,5
958	29 401 ОП МГ-951	Россия, Калужская область, г. Калуга, д. Тинино, ул. Зеленая	0,825	1013	29 401 ОП МГ-1008	Россия, Калужская область, г. Калуга, д. Лихун, ул. 4-я Кедровая	0,15
959	29 401 ОП МГ-952	Россия, Калужская область, г. Калуга, д.Шопино, пер. Кленовый	0,92	1014	29 401 ОП МГ-1009	Россия, Калужская область, г. Калуга, д. Карачево, ул.Проселочная	0,278
960	29 401 ОП МГ-954	г.Калуга, д.Мстихино, ул.Лесная	1,86	1015	29 401 ОП МГ-1010	Россия, Калужская область, г. Калуга, д. Лихун, ул. 4-ая Благодатная	0,5
961	29 401 ОП МГ-955	Россия, Калужская область, г. Калуга, д. Григоровка, ул. 2-я Благополучная	0,55	1016	29 401 ОП МГ-1011	Россия, Калужская область, г. Калуга, д. Рождествено, ул.Новорождественская	0,311
962	29 401 ОП МГ-956	Россия, Калужская область, г. Калуга, д. Лихун, 1-й Рубиновый проезд	0,2	1017	29 401 ОП МГ-1012	Россия, Калужская область, г. Калуга, д.Рождествено, пер. 2-й Новорождественский	0,124
963	29 401 ОП МГ-957	Россия, Калужская область, г. Калуга, д. Горенское	4,6	1018	29 401 ОП МГ-1013	Россия, Калужская область, г. Калуга, д. Нижняя Вырка, ул.Апрельская	0,727
964	29 401 ОП МГ-958	Россия, Калужская область, г. Калуга, д. Шопино, ул. Домославская	1,137	1019	29 401 ОП МГ-1014	Россия, Калужская область, г. Калуга, с. Росва, ул. Пролетарская	0,957
965	29 401 ОП МГ-959	г. Калуга, от автомагистрали Р-92 до Горенского кладбища	0,514	1020	29 401 ОП МГ-1015	Россия, Калужская область, г. Калуга, д. Канищево, ул.Верхняя Усадебная	0,95
966	29 401 ОП МГ-960	Россия, Калужская область, г. Калуга, с. Муратовка, а/д от ул. Малая Лесная до магазина (ул.Первомайская, 55)	0,267	1021	29 401 ОП МГ-1016	Россия, Калужская область, г. Калуга, д. Колюпаново, ул. Колюпановская	1,266
967	29 401 ОП МГ-961	Россия, Калужская область, г. Калуга, д.Нижняя Вырка, пер.Дачный	1,042	1022	29 401 ОП МГ-1017	Россия, Калужская область, г. Калуга, д. Плетеневка, ул. Торф	3,317
968	29 401 ОП МГ-962	Россия, Калужская область, г. Калуга, д. Сивково	3,954	1023	29 401 ОП МГ-1019	г. Калуга, подъезд к СНТ «Автомобилист» с.Муратовского щебзавода	0,2
969	29 401 ОП МГ-963	Россия, Калужская область, г. Калуга, с.Горенское, ул.Козельская	0,708	1024	29 401 ОП МГ-1020	Россия, Калужская область, г. Калуга, д. Мстихино, пер. Прудный	0,432
970	29 401 ОП МГ-964	Россия, Калужская область, г. Калуга, д. Лихун, 2-й Рубиновый проезд	0,2	1025	29 401 ОП МГ-1021	Россия, Калужская область, г. Калуга, д. Мстихино, ул. Варшавская	0,489
971	29 401 ОП МГ-965	г. Калуга, подъезд к СНТ «Горняк-4» с.Муратовского щебзавода	0,1	1026	29 401 ОП МГ-1022	Россия, Калужская область, г. Калуга, д.Колюпаново, ул. 1-ая, 2-ая, 3-я Полянская	2,963
972	29 401 ОП МГ-966	Россия, Калужская область, г. Калуга, с. Росва, ул. Молодежная	0,758	1027	29 401 ОП МГ-1023	Россия, Калужская область, г. Калуга, д. Лихун, пер. 1-й Агатый	0,3
973	29 401 ОП МГ-967	Россия, Калужская область, г. Калуга, д.Пучково, пер.Совхозный	0,335	1028	29 401 ОП МГ-1024	Россия, Калужская область, г. Калуга, д.Нижняя Вырка, пер.Лесной	0,368
974	29 401 ОП МГ-968	Россия, Калужская область, г. Калуга, д. Малая Каменка (дороги по деревне)	0,35	1029	29 401 ОП МГ-1025	Россия, Калужская область, г. Калуга, с.Горенское, ул. Земляничная	1,83
975	29 401 ОП МГ-969	Россия, Калужская область, г. Калуга, д. Желыбино, ул. Летняя	0,286	1030	29 401 ОП МГ-1026	Россия, Калужская область, г. Калуга, д.Городок, Автодорога д. Городок, ул.Курганная	0,57
976	29 401 ОП МГ-970	г. Калуга, подъездная дорога к СНТ «Нива» д.Петрово	0,04	1031	29 401 ОП МГ-1027	Россия, Калужская область, г. Калуга, д. Воровая, дороги по деревне	4,138
977	29 401 ОП МГ-971	Россия, Калужская область, г. Калуга, д. Новоселки	1,1	1032	29 401 ОП МГ-1028	Россия, Калужская область, г. Калуга, Автодорога от развилки п. Новый до с. Муратовка	2
978	29 401 ОП МГ-972	Россия, Калужская область, г. Калуга, от въезда в д.Пучково до ул.Совхозная д.Тинино	0,715	1033	29 401 ОП МГ-1029	Россия, Калужская область, г. Калуга, с.Рябинки, ул.Серебряные родники	0,3
979	29 401 ОП МГ-973	Россия, Калужская область, г. Калуга, д.Плетеневка, ул.2-я Цветущая	0,306	1034	29 401 ОП МГ-1030	Россия, Калужская область, г. Калуга, п. Тихонова Пустынь, ул. Центральная	1
980	29 401 ОП МГ-974	Россия, Калужская область, г. Калуга, д. Колюпаново, ул. Усть-Каменогорская	1,772	1035	29 401 ОП МГ-1031	Россия, Калужская область, г. Калуга, п. Тихонова Пустынь, ул. Рабочая	0,461
981	29 401 ОП МГ-975	Россия, Калужская область, г. Калуга, в п.Новый	1,933	1036	29 401 ОП МГ-1032	Россия, Калужская область, г. Калуга, д. Георгиевское - дороги по деревне	1,5
982	29 401 ОП МГ-976	Россия, Калужская область, г. Калуга, д.Плетеневка, ул.1-я Цветущая	0,38	1037	29 401 ОП МГ-1033	Россия, Калужская область, г. Калуга, Автодорога от ж/д переезда до д.Никола-Лапиносово	0,74
983	29 401 ОП МГ-977	Россия, Калужская область, г. Калуга, д. Лихун, 3-й Рубиновый проезд	0,7	1038	29 401 ОП МГ-1034	Россия, Калужская область, г. Калуга, д. Лихун, переулок 2-й Агатый	0,27
984	29 401 ОП МГ-978	Россия, Калужская область, г. Калуга, п. Тихонова Пустынь, ул. Совхозная	0,5	1039	29 401 ОП МГ-1035	Россия, Калужская область, г. Калуга, Автодорога от д. Угра до с. Спас	1,269
985	29 401 ОП МГ-979	Россия, Калужская область, г. Калуга, с.Колюпановская подстанция -дороги по селу	0,248	1040	29 401 ОП МГ-1036	Россия, Калужская область, г. Калуга, д. Лихун, переулок 3-й Агатый	0,75
986	29 401 ОП МГ-980	Россия, Калужская область, г. Калуга, п. Тихонова Пустынь, ул. Лесная	1	1041	29 401 ОП МГ-1037	Россия, Калужская область, г. Калуга, Автодорога от д.Крутицы до д.Горенское	2,017
987	29 401 ОП МГ-981	Россия, Калужская область, г. Калуга, с. Зеленый	1	1042	29 401 ОП МГ-1038	г.Калуга, д.Колюпаново, ул. Ключевая	0,987
988	29 401 ОП МГ-982	Россия, Калужская область, г. Калуга, д.Шопино, пер.Молодежный	0,231	1043	29 401 ОП МГ-1039	Россия, Калужская область, г. Калуга, д.Шопино, Кленовый проезд	0,2
989	29 401 ОП МГ-983	Россия, Калужская область, г. Калуга, д. Лихун, ул. 2-ая Благодатная	0,6	1044	29 401 ОП МГ-1040	Россия, Калужская область, г. Калуга, д. Мстихино, проезд от ул.Лесная до ул.Светлая, д.б	0,1
990	29 401 ОП МГ-984	Россия, Калужская область, г. Калуга, д. Лихун, ул. Лавандовая	1	1045	29 401 ОП МГ-1041	Россия, Калужская область, г. Калуга, д. Пучково, ул.Постовая	1,493
991	29 401 ОП МГ-985	Россия, Калужская область, г. Калуга, д. Лихун, ул. Алмазная	0,35	1046	29 401 ОП МГ-1042	Россия, Калужская область, г. Калуга, с. Муратовка, ул. Железнодорожная(от д.55 до д.62)	0,5
992	29 401 ОП МГ-986	Россия, Калужская область, г. Калуга, д. Лихун, пер. Лыняной	0,2				

1047	29 401 ОП МГ-1043	Россия, Калужская область, г. Калуга, д. Лихун, ул. Агатова	0,75
1048	29 401 ОП МГ-1044	Россия, Калужская область, г. Калуга, д. Андреевское, ул. Черемушки	0,52
1049	29 401 ОП МГ-1045	Россия, Калужская область, г. Калуга, д. Канищево, пер. 1-й Усадебный	0,2
1050	29 401 ОП МГ-1046	Россия, Калужская область, г. Калуга, Автодорога от с. Спас до д. Сокорово	3,269
1051	29 401 ОП МГ-1047	Россия, Калужская область, г. Калуга, д. Лихун, ул. 1-я Кедровая	0,5
1052	29 401 ОП МГ-1048	Россия, Калужская область, г. Калуга, пригородный район г. Калуги, от автодороги «Калуга-Орел» (поворот на д. Колюпаново)-д.Колюпаново-кольцо по д. Колюпаново и 600м подъезд к дачным участкам	5,12
1053	29 401 ОП МГ-1049	Россия, Калужская область, г. Калуга, д. Марьино	2,8
1054	29 401 ОП МГ-1050	Россия, Калужская область, г. Калуга, д. Лихун, ул. Янтарная	0,805
1055	29 401 ОП МГ-1051	Россия, Калужская область, г. Калуга, д. Крутицы, 1-й Лесной проезд	0,1
1056	29 401 ОП МГ-1052	Россия, Калужская область, г. Калуга, д. Канищево, ул. Еловая	0,5
1057	29 401 ОП МГ-1053	Россия, Калужская область, г. Калуга, д. Орешково	1,168
1058	29 401 ОП МГ-1055	Россия, Калужская область, г. Калуга, д. Мстихино, пер. 2-й Мстихинский	0,1
1059	29 401 ОП МГ-1056	Россия, Калужская область, г. Калуга, д. Сокорово	1,439
1060	29 401 ОП МГ-1057	г.Калуга, от кладбища с.Некрасово до СПК «Ока», СНТ «Аккорд», «Лесовод»	1,12
1061	29 401 ОП МГ-1058	Российская Федерация, Калужская область, пригородный район г.Калуги, от автодороги «Калуга-Орел» (поворот на д.Животинки) до начала д.Животинки	0,997
1062	29 401 ОП МГ-1059	Россия, Калужская область, г. Калуга, д. Андреевское, ул. Андреевская	0,124
1063	29 401 ОП МГ-1060	Россия, Калужская область, г. Калуга, с. Горенское, ул. Суворовская	0,73
1064	29 401 ОП МГ-1061	Россия, Калужская область, г. Калуга, мкр. Резвань, ул. Школьная	0,437
1065	29 401 ОП МГ-1063	Россия, Калужская область, г. Калуга, д. Воровая, ул. 1-я Рассветная	0,3
1066	29 401 ОП МГ-1064	Россия, Калужская область, г. Калуга, Автодорога от жд станции Калуга-2 до д. Крутицы	1,829
1067	29 401 ОП МГ-1065	Россия, Калужская область, г. Калуга, д. Лихун, ул. Кристалльная	0,99
1068	29 401 ОП МГ-1066	Россия, Калужская область, г. Калуга, д. Лихун, ул. Золотая	2,045
1069	29 401 ОП МГ-1067	Россия, Калужская область, г. Калуга, д. Мстихино, ул. Вербная	1,2
1070	29 401 ОП МГ-1068	Россия, Калужская область, г. Калуга, от д. Карачево до с. Муратовского щебзавода	2,95
1071	29 401 ОП МГ-1069	Россия, Калужская область, г. Калуга, д. Лихун (старая деревня), дороги по деревне	2,4
1072	29 401 ОП МГ-1070	Россия, Калужская область, г. Калуга, д. Лихун, ул. Березовая	0,184
1073	29 401 ОП МГ-1071	Россия, Калужская область, г. Калуга, д. Рождествено, Автодорога от в/ч до ул. Рождественские пруды	0,5
1074	29 401 ОП МГ-1072	Россия, Калужская область, г. Калуга, д. Петрово, пер. 5-й Привольный	0,15
1075	29 401 ОП МГ-1073	Россия, Калужская область, г. Калуга, от с. Муратовского щебзавода до пос. Новый	0,81
1076	29 401 ОП МГ-1074	Россия, Калужская область, г. Калуга, д. Калашников хутор	1,6
1077	29 401 ОП МГ-1075	Россия, Калужская область, г. Калуга, д. Плетневка, ул. Полевая	1,912
1078	29 401 ОП МГ-1076	Россия, Калужская область, г. Калуга, д. Шопино, ул. Цветная	0,334
1079	29 401 ОП МГ-1077	Россия, Калужская область, г. Калуга, д. Рождествено, Автодорога от церкви до д. 34	0,2
1080	29 401 ОП МГ-1078	Россия, Калужская область, г. Калуга, д. Лихун, пер. Ситцевый	0,115
1081	29 401 ОП МГ-1079	Россия, Калужская область, г. Калуга, д. Шопино, Автодорога от д. 37 до д. 74	0,799
1082	29 401 ОП МГ-1080	Россия, Калужская область, г. Калуга, д. Мстихино, ул. Горная	1,2
1083	29 401 ОП МГ-1081	Россия, Калужская область, г. Калуга, д. Лихун, ул. Ситцевая	1,4
1084	29 401 ОП МГ-1082	Россия, Калужская область, г. Калуга, д. Николо-Лапиносово	1,82
1085	29 401 ОП МГ-1083	Россия, Калужская область, г. Калуга, с. Муратовка, ул. Садовая	0,354
1086	29 401 ОП МГ-1084	Россия, Калужская область, г. Калуга, д. Жерело, ул. 2-я Садовая	0,35
1087	29 401 ОП МГ-1085	Россия, Калужская область, г. Калуга, д. Жерело, ул. Поперечная	0,1
1088	29 401 ОП МГ-1086	Россия, Калужская область, г. Калуга, д. Георгиевское, ул. Изыскателей	0,353
1089	29 401 ОП МГ-1087	Россия, Калужская область, г. Калуга, д. Колюпаново, ул. Лесная Поляна	0,418
1090	29 401 ОП МГ-1088	Россия, Калужская область, г. Калуга, с. Муратовского щебзавода, подъезд к школе №41	0,144
1091	29 401 ОП МГ-1089	Россия, Калужская область, г. Калуга, д. Лихун, ул. Коронная	1,15
1092	29 401 ОП МГ-1090	Россия, Калужская область, г. Калуга, д. Чижовка, ул. Чистопрудная	0,15
1093	29 401 ОП МГ-1091	Россия, Калужская область, г. Калуга, д. Нижняя Вырка, пер. Тенистый	0,209
1094	29 401 ОП МГ-1092	Россия, Калужская область, г. Калуга, д. Галкино	2,7
1095	29 401 ОП МГ-1093	Россия, Калужская область, г. Калуга, д. Лихун, ул. Серебряная	0,75
1096	29 401 ОП МГ-1094	Россия, Калужская область, г. Калуга, д. Рождествено, Автодорога от д. 14 до д. 2 (через овраг)	0,55
1097	29 401 ОП МГ-1095	Россия, Калужская область, г. Калуга, п. Тихонова Пустынь, ул. Школьная	0,193
1098	29 401 ОП МГ-1096	Россия, Калужская область, г. Калуга, Автодорога от с. Спас от въезда до д. Городок	0,9

1099	29 401 ОП МГ-1097	Россия, Калужская область, г. Калуга, д. Колюпаново, ул. Извилистая	0,755
1100	29 401 ОП МГ-1098	Россия, Калужская область, г. Калуга, д. Груздово, ул. Лермонтова	0,9
1101	29 401 ОП МГ-1099	Россия, Калужская область, г. Калуга, д. Груздово, ул. Крымская	2,23
1102	29 401 ОП МГ-1100	Россия, Калужская область, г. Калуга, с. Некрасово, пер. Любимый сад	0,15
1103	29 401 ОП МГ-1101	Россия, Калужская область, г. Калуга, д. Колюпаново, 3-й Родниковый проезд	0,123
1104	29 401 ОП МГ-1102	Россия, Калужская область, г. Калуга, с. Росва, ул. Московская	0,324
1105	29 401 ОП МГ-1103	Россия, Калужская область, г. Калуга, автодорога от разворотного кольца д. Шопино до развилки д. Воровая-д. Желыбино	0,105
1106	29 401 ОП МГ-1104	Россия, Калужская область, г. Калуга, от автодороги «Правый Берег – Шопино» (в д. Шопино) – д. Воровая (до конца деревни)	1,416
1107	29 401 ОП МГ-1105	Россия, Калужская область, г. Калуга, с. Росва, ул. Советская от д. 81 до д. 57, от д. 17 до д. 19г	1,027
			Итого: 401,808



**АДМИНИСТРАЦИЯ ГОРОДСКОГО ОКРУГА
ГОРОДА КАЛУГИ
ПОСТАНОВЛЕНИЕ**

от 26.05.2026

№ 288-п

О внесении изменений в постановление Городской Управы города Калуги от 04.10.2023 № 360-п «Об утверждении проекта планировки территории и проекта межевания территории, ограниченной улицами Энергетиков, Академической, проездом 1-м Академическим, Тульским шоссе»

На основании письма общества с ограниченной ответственностью «Прав-Авто» от 07.05.2026 № 2824-06-26, в соответствии со статьями 41, 45, 46 Градостроительного кодекса Российской Федерации, статьями 31, 36 Устава городского округа города Калуги Калужской области, в связи с допущенной технической ошибкой ПОСТАНОВЛЯЮ:

1. Внести в постановление Городской Управы города Калуги от 04.10.2023 № 360-п «Об утверждении проекта планировки территории и проекта межевания территории, ограниченной улицами Энергетиков, Академической, проездом 1-м Академическим, Тульским шоссе» (далее – Постановление) следующие изменения:

1.1. В преамбуле Постановления слова «статей 36, 44 Устава муниципального образования «Город Калуга» заменить словами «статей 31, 36 Устава городского округа города Калуги Калужской области».

1.2. В пункте 2 Постановления слова «на официальном сайте Городской Управы города Калуги» заменить словами «на официальном сайте администрации городского округа города Калуги».

1.3. Приложение 1 и приложение 2 к Постановлению изложить в новой редакции согласно приложению 1 и приложению 2 к настоящему постановлению соответственно.

2. Проект планировки территории и проект межевания территории, ограниченной улицами Энергетиков, Академической, проездом 1-м Академическим, Тульским шоссе, утвержденные Постановлением, в редакции настоящего постановления подлежит официальному опубликованию в газете «Калужская неделя» и размещению на официальном сайте администрации городского округа города Калуги в сети Интернет в течение семи дней с момента принятия настоящего постановления.

3. Настоящее постановление вступает в силу после его официального опубликования.

4. Контроль за исполнением настоящего постановления возложить на управление архитектуры, градостроительства и земельных отношений города Калуги.

Глава городского округа города Калуги Д.А. ДЕНИСОВ

Приложение 1 к постановлению администрации городского округа города Калуги от 26.05.2026 № 288-п

ПРОЕКТ ПЛАНИРОВКИ ТЕРРИТОРИИ, ОГРАНИЧЕННОЙ УЛИЦАМИ ЭНЕРГЕТИКОВ, АКАДЕМИЧЕСКОЙ, ПРОЕЗДОМ 1-М АКАДЕМИЧЕСКИМ И ТУЛЬСКИМ ШОССЕ

Основная часть проекта планировки территории

Санкт-Петербург 2026 год

ПОЛОЖЕНИЯ О ХАРАКТЕРИСТИКАХ ПЛАНИРУЕМОГО РАЗВИТИЯ ТЕРРИТОРИИ, В ТОМ ЧИСЛЕ О ПЛОТНОСТИ И ПАРАМЕТРАХ ЗАСТРОЙКИ ТЕРРИТОРИИ (В ПРЕДЕЛАХ, УСТАНОВЛЕННЫХ ГРАДОСТРОИТЕЛЬНЫМ РЕГЛАМЕНТОМ), О ХАРАКТЕРИСТИКАХ ОБЪЕКТОВ КАПИТАЛЬНОГО СТРОИТЕЛЬСТВА ОБЩЕСТВЕННО-ДЕЛОВОГО И ИНОГО НАЗНАЧЕНИЯ И НЕОБХОДИМЫХ ДЛЯ ФУНКЦИОНИРОВАНИЯ ТАКИХ ОБЪЕКТОВ И ОБЕСПЕЧЕНИЯ ЖИЗНЕДЕЯТЕЛЬНОСТИ ГРАЖДАН ОБЪЕКТОВ КОММУНАЛЬНОЙ, ТРАНСПОРТНОЙ, СОЦИАЛЬНОЙ ИНФРАСТРУКТУРЫ, НЕОБХОДИМЫХ ДЛЯ РАЗВИТИЯ ТЕРРИТОРИИ В ГРАНИЦАХ ЭЛЕМЕНТА ПЛАНИРОВОЧНОЙ СТРУКТУРЫ

1. Плотность застройки

Проектом планировки территории определены границы одного квартала.

При определении параметров планируемого и реконструируемых объектов капитального строительства (далее - ОК) соблюдались нормативные показатели плотности застройки участков территориальных зон, установленные СП 42.13330.2016 «Свод правил. Градостроительство. Планировка и застройка городских и сельских поселений. Актуализированная редакция СНиП 2.07.01-89*» (утв. приказом Минстроя России от 30.12.2016 № 1034/пр) (в ред. от 31.05.2022 № 434/пр) (далее - СП 42.13330.2016).

Нормативные показатели плотности застройки кварталов промышленных территориальных зон составляют:

- коэффициент застройки – 0,8;
- коэффициент плотности застройки – 2,4.

Проектом планировки территории предусмотрены:

- реконструкция нежилого здания с целью размещения центра повышения квалификации кадров среднего профессионального образования (1 этап);
- реконструкция группы зданий (на основании разрешения на строительство № RU 40-301000-552-2018) под складской комплекс, корпуса 1К, 1Ж (1-5 этапы);

- строительство здания центра повышения квалификации кадров среднего профессионального образования, на территории зоны планируемого размещения вышеназванного здания в составе спортивной зоны планируется размещение спортивно-оздоровительного сооружения закрытого типа (2 этап).

Показатели плотности застройки кварталов в результате реализации проектных предложений не превысят нормативные показатели плотности застройки квартала территориальной зоны.

2. Параметры застройки территории

Проектом планировки территории планируется:

- реконструкция нежилого здания с целью размещения центра повышения квалификации кадров среднего профессионального образования (1 этап);
- реконструкция группы зданий (на основании разрешения на строительство № RU 40-301000-552-2018) под складской комплекс, корпуса 1К, 1Ж (1-5 этапы);
- строительство здания центра повышения квалификации кадров среднего профессионального образования, на территории зоны планируемого размещения вышеназванного здания в составе спортивной зоны планируется размещение спортивно-оздоровительного сооружения закрытого типа (2 этап).

Необходимо провести работы по сокращению санитарно-защитной зоны с реестровым номером 40:26-6.879.

Реконструкция группы зданий под складской комплекс, корпуса 1К, 1Ж (1-5 этапы) осуществляется с условием неналожения санитарно-защитной зоны на территории зон планируемого размещения (земельных участков) центра повышения квалификации кадров среднего профессионального образования (1 этап) и центра повышения квалификации кадров среднего профессионального образования (2 этап).

Проектом планировки территории определены параметры реконструируемого и планируемого ОКС общественно-делового назначения, принятые в соответствии с установленными Правилами землепользования и застройки городского округа «Город Калуга», утвержденными решением Городской Думы города Калуги от 14.12.2011 № 247 (в ред. от 20.06.2023 № 168) (далее - Правила землепользования и застройки городского округа «Город Калуга»), предельными (максимальными и (или) минимальными) размерами земельного участка (далее - ЗУ) и параметрами разрешенного строительства, реконструкции ОКС для вида разрешенного использования: «Образование и просвещение», расположенного в зоне П-5.

Проектом планировки территории параметры группы зданий, реконструируемых под складской комплекс, корпуса 1К, 1Ж (1-5 этапы), приняты в соответствии со сведениями, приведенными в разрешении на строительство № RU 40-301000-552-2018.

Зона планируемого размещения группы зданий, реконструируемых под складской комплекс, корпуса 1К, 1Ж (1-5 этапы), проектом планировки территории не устанавливается по причине наличия разрешения на строительство № RU 40-301000-552-2018.

Предельные (максимальные и (или) минимальные) размеры ЗУ и параметры разрешенного строительства, реконструкции ОКС, расположенных в зоне П-5

Таблица 1

Наименование вида разрешенного использования	Минимальная площадь ЗУ, кв.м	Максимальная площадь ЗУ, кв.м	Минимальный отступ от границ ЗУ в целях определения мест допустимого размещения ОКС, м	Максимальный процент застройки, %	Предельное количество этажей
Основной вид разрешенного использования					
Образование и просвещение	3500	400000	3	50	4

Параметры реконструируемого нежилого здания для размещения центра повышения квалификации кадров среднего профессионального образования (1 этап) и планируемого здания для размещения центра повышения квалификации кадров среднего профессионального образования (2 этап)

Планируется реконструкция 2-3-этажного существующего здания (без учета подвального этажа) прямоугольной формы с размерами в осях 90,0х114,0 м. Здание имеет подвальный этаж. Здание не имеет технического этажа, чердака. Предусматривается реконструкция существующего здания торгового центра в здание технопарка профессионального образования - центр повышения квалификации кадров среднего профессионального образования.

Общие габариты здания остаются без изменений. Нижний подвальный этаж существующего здания путем изменения вертикальной планировки площадки становится первым надземным этажом. Проектом планировки территории предусматривается увеличение этажности здания до 3-4-этажного за счет преобразования подвального этажа в надземный первый этаж путем изменения вертикальной планировки участка, устройства выходов с этажа непосредственно наружу выше уровня земли.

Проектом планировки территории планируется размещение здания для размещения центра повышения квалификации кадров среднего профессионального образования, на территории зоны планируемого размещения вышеназванного здания в составе спортивной зоны планируется размещение спортивно-оздоровительного сооружения закрытого типа.

Расчетный минимальный размер (площадь) зоны планируемого размещения (реконструкции) реконструируемого нежилого здания для размещения центра повышения квалификации кадров среднего профессионального образования, здания для размещения центра повышения квалификации кадров среднего профессионального образования и зоны планируемого размещения здания для размещения центра повышения квалификации кадров среднего профессионального образования допускается не менее суммы площадей, требуемых в соответствии с Правилами землепользования и застройки городского округа «Город Калуга» и СП 278.1325800.2016. Свод правил. «Здания образовательных организаций высшего образования. Правила проектирования» (утв. приказом Минстроя России от 16.12.2016 № 974/пр), территорий:

- основных функциональных зон: учебной (учебно-научной) из расчета на 1 тыс. студентов от 4 до 7 га с коэффициентом 0,5 для институтов повышения квалификации - соответственно их профилю, жилой (при наличии общежитий), спортивной из расчета на 1 тыс. студентов от 1 до 2 га с коэффициентом 0,5 для институтов повышения квалификации - соответственно их профилю (при необходимости) и хозяйственной;
- озеленения - территорий ЗУ, занятых зелеными насаждениями (Правилами землепользования и застройки городского округа «Город Калуга» площадь не регламентируется, СП 278.1325800.2016. «Правила проектирования» площадь озеленения земельных участков образовательных организаций высшего образования рекомендуется принимать не менее 40 %);

- машино-мест (площадь рассчитывается с учетом размещения минимального количества машино-мест согласно разделу 1.1 статьи 20 Правил землепользования и застройки городского округа «Город Калуга» и таблице Ж.1 СП 42.13330.2016 для образовательных организаций, реализующих программы высшего образования, предусматривается 1 машино-место на 2-4 преподавателя и сотрудника + 1 машино-место на 10 студентов;

- иных необходимых вспомогательных объектов, предназначенных для его обслу-

живания и эксплуатации, в соответствии с Правилами землепользования и застройки городского округа «Город Калуга», СанПиН и техническими регламентами.

Расчетная площадь территории, необходимая для размещения стоянок для хранения индивидуального автотранспорта в зонах планируемого размещения (реконструкции) реконструируемого нежилого здания для размещения центра повышения квалификации кадров среднего профессионального образования (1 этап) и планируемого здания для размещения центра повышения квалификации кадров среднего профессионального образования (2 этап)

Таблица 2

Наименование	Количество сотрудников и преподавателей в смену, чел.	Количество обучающихся в смену, чел.	Расчетное количество машино-мест временного хранения (паркирования) индивидуального автотранспорта, ед.	Минимальное количество машино-мест временного хранения (паркирования) индивидуального автотранспорта, размещенных по проекту на территории зоны планируемого разрешения (реконструкции), ед.	Расчетная площадь территории машино-мест для временного хранения (паркирования) индивидуального автотранспорта на территории зоны планируемого размещения (реконструкции), кв.м	Минимальная площадь территории машино-мест для временного хранения (паркирования) индивидуального автотранспорта, размещенных по проекту на территории зоны планируемого размещения (реконструкции), кв.м
Реконструируемое нежилое здание для размещения центра повышения квалификации кадров среднего профессионального образования	176	640	152 из расчета 1 машино-место на 2 преподавателя и сотрудника + 1 машино-место на 10 обучающихся	2160	4000	4000
Планируемое здание для размещения центра повышения квалификации кадров среднего профессионального образования	94	320	79 из расчета 1 машино-место на 2 преподавателя и сотрудника + 1 машино-место на 10 обучающихся	116	2900	2900

Расчетная площадь зон планируемого размещения (реконструкции) реконструируемого нежилого здания для размещения центра повышения квалификации кадров среднего профессионального образования (1 этап) и планируемого здания для размещения центра повышения квалификации кадров среднего профессионального образования (2 этап)

Таблица 3

Наименование	Количество сотрудников и преподавателей в смену, чел.	Количество обучающихся в сутки, чел.	Расчетная площадь учебной (учебно-научной) зоны, кв.м	Расчетная площадь спортивной зоны, кв.м	Расчетная площадь озеленения, размещенного на территории зоны планируемого размещения (реконструкции), кв.м	Расчетная площадь территории машино-мест для временного хранения индивидуального автотранспорта и проездов на территории зоны планируемого размещения (реконструкции), кв.м	Минимальная площадь территории машино-мест для временного хранения индивидуального автотранспорта, размещенных по проекту на территории зоны планируемого размещения (реконструкции), кв.м	Расчетная минимальная площадь зоны планируемого размещения (реконструкции), кв.м	Площадь зоны планируемого размещения, принятая проектом планировки территории (реконструкции), кв.м
Реконструируемое нежилое здание для размещения центра повышения квалификации кадров среднего профессионального образования	185	1280	25600, в том числе 2621 – площадь территории озеленения	0	18083, в том числе 2621 – площадь территории озеленения в составе учебной зоны	4000	4000	45061	45208 (территория образуемого проектом межевания территории ЗУ с условным номером :3У23)
Планируемое здание для размещения центра повышения квалификации кадров среднего профессионального образования	94	605	12100	3025, в составе спортивной зоны планируется размещение спортивно-оздоровительного сооружения закрытого типа	12876	2900	2900	30901	32221 (территория образуемого проектом межевания территории ЗУ с условным номером :3У21)

Проектом планировки территории приняты площади зон планируемого размещения реконструируемого нежилого здания для размещения центра повышения квалификации кадров среднего профессионального образования (1 этап) и планируемого здания для размещения центра повышения квалификации кадров среднего профессионального образования (2 этап), составляющие 45208 кв.м и 32221 кв.м. Они незначительно больше расчетных площадей зон планируемого размещения ОКС, больше минимального размера ЗУ для вида разрешенного использования «Образование и просвещение» и меньше максимального размера ЗУ для вида разрешенного использования «Образование и просвещение», расположенного в зоне П-5, установленных Правилами землепользования и застройки городского округа «Город Калуга».

Параметры реконструируемого нежилого здания для размещения центра повышения квалификации кадров среднего профессионального образования (1 этап) и планируемого здания для размещения центра повышения квалификации кадров среднего профессионального образования (2 этап)

Таблица 4

Наименование	Предельные (максимальные и (или) минимальные) размеры ЗУ и параметры разрешенного строительства, реконструкции ОКС, расположенных в зоне П-5					Расчетные параметры планируемого и реконструируемого ОКС		Параметры реконструируемого и планируемого ОКС, установленные проектом планировки территории					
	Минимальная площадь ЗУ, кв.м	Максимальная площадь ЗУ, кв.м	Минимальный отступ от границ ЗУ в целях определения мест допустимого размещения ОКС*, м	Максимальный процент застройки, %	Предельное количество этажей	Расчетное количество машино-мест	Расчетное количество машино-мест временного хранения (паркирования) индивидуальных автотранспорта, требующих к размещению в зоне планируемого размещения, ед.	Расчетная площадь зоны планируемого размещения, кв.м	Площадь зоны планируемого размещения, кв.м	Минимальный отступ от границ ЗУ, м	Максимальный процент застройки, %	Предельное количество этажей/этажность	Минимальное количество машино-мест в зоне планируемого размещения (реконструкции) ОКС
Реконструируемое нежилое здание для размещения центра повышения квалификации кадров среднего профессионального образования	3500	400000	3	50	4	105	105	45061	45208	3	50	переменная от 3 до 4 включительно	105
Планируемое здание для размещения центра повышения квалификации кадров среднего профессионального образования	3500	400000	3	50	4	73	73	30901	32221	3	50	3	73

3. Характеристики планируемых объектов капитального строительства

3.1. Характеристики планируемых ОКС общественно-делового назначения: реконструируемого нежилого здания для размещения центра повышения квалификации кадров среднего профессионального образования (1 этап) и планируемого здания для размещения центра повышения квалификации кадров среднего профессионального образования (2 этап)

Планируется реконструкция 2-3-этажного существующего здания торгового центра (без учета подвального этажа) прямоугольной формы с размерами в осях 90,0x114,0 м в здании технопарка профессионального образования - центр повышения квалификации кадров среднего профессионального образования. Здание имеет подвальный этаж. Здание не имеет технического этажа, чердака. Предусматривается реконструкция существующего здания торгового центра в здание технопарка профессионального образования - центр повышения квалификации кадров среднего профессионального образования.

Общие габариты здания остаются без изменений. Нижний подвальный этаж существующего здания путем изменения вертикальной планировки площадки становится первым надземным этажом. Проектом планировки территории предусматривается увеличение этажности здания до 3-4-этажного за счет преобразования подвального этажа в надземный первый этаж путем изменения вертикальной планировки участка, устройства выходов с этажа непосредственно наружу выше уровня земли.

Проектом планировки территории предусматривается полное изменение внутреннего планировочного решения здания для нужд нового функционального назначения.

Класс функциональной пожарной опасности - Ф 4.2 (здания образовательных организаций высшего образования, организаций дополнительного профессионального образования).

III степень огнестойкости.

Здание переменной этажности, 3-4-этажное.

Строительный объем здания - 232 458,34 куб.м.

Общая площадь здания - 28674,4 кв.м, в том числе:

- Общая площадь этажей:
- 1 этаж - 10 253,7 кв.м;
- 2 этаж - 10 178,4 кв.м;
- 3 этаж - 6 284,0 кв.м;
- 4 этаж - 1958,3 кв.м.

Максимальное количество человек в одну смену составляет:

- обучающихся - 640 человек;
 - преподавателей - 94 человека;
 - административного, обслуживающего персонала - 70 человек (работники столовой не включены в это число);
 - работников объектов общественного питания - 21 человек.
- В течение суток через объект проходит следующее количество человек:
- обучающихся - 1280 человек;
 - преподавателей - 157 человек;
 - административного, обслуживающего персонала - 76 человек (работники столовой не включены в это число);
 - работников объектов общественного питания - 21 человек.

Характеристики спортивно-оздоровительного сооружения закрытого типа не устанавливаются проектом планировки территории.

Проектом планировки территории планируется размещение здания для размещения центра повышения квалификации кадров среднего профессионального образования, на территории зоны планируемого размещения вышеназванного здания в составе спортивной зоны планируется размещение спортивно-оздоровительного сооружения закрытого типа.

Класс функциональной пожарной опасности - Ф 4.2 (здания образовательных организаций высшего образования, организаций дополнительного профессионального образования).

III степень огнестойкости.

Здание переменной этажности, 3-этажное.

Общая площадь здания - 18400 кв.м:

- 1 этаж - 6800 кв.м;
- 2 этаж - 6800 кв.м;
- 3 этаж - 4800 кв.м.

Максимальное количество человек в одну смену составляет:

- обучающихся - 320 человек;
- преподавателей - 46 человек;
- административного, обслуживающего персонала - 36 человек (работники столовой не включены в это число);
- работников объектов общественного питания - 12 человек.

В течение суток через объект проходит следующее количество человек:

- обучающихся - 605 человек;
- преподавателей - 80 человек;
- административного, обслуживающего персонала - 38 человек (работники столовой не включены в это число);
- работников объектов общественного питания - 12 человек.

Характеристики спортивно-оздоровительного сооружения закрытого типа не устанавливаются правилами планировки территории.

3.2. Характеристики планируемых ОКС складского назначения

Проектом планировки территории характеристики группы зданий, реконструируемых под складской комплекс, корпуса 1К, 1Ж (1-5 этапы), приняты согласно сведениям, приведенным в разрешении на строительство № RU 40-301000-552-2018.

3.3. Характеристики планируемых объектов транспортной инфраструктуры

Проектом планировки территории планируется реконструкция автомобильной дороги в районе Т-образного перекрестка улицы Академической и Тульского шоссе с обустройством дополнительных остановочных пунктов общественного транспорта с заездными карманами и тротуара вдоль Тульского шоссе.

Собственник улиц: улица Академическая и Тульское шоссе - управление городского хозяйства города Калуги.

Категория и нормы проектирования приняты в соответствии с требованиями СП 42.13330.2016.

Расчетные скорости движения для определения параметров плана, продольного и поперечного профилей, а также других параметров, зависящих от скорости движения, приняты по таблице 11.2 пункта 11.5 СП 42.13330.2016.

Проектом планировки территории планируется строительство основных проездов и бокового проезда магистральной улицы общегородского значения 2-го класса, регулируемого движения - Тульского шоссе, обеспечивающего транспортную доступность планируемых общественных зданий.

Характеристики планируемых основных проездов, бокового проезда магистральной улицы общегородского значения 2-го класса, регулируемого движения - Тульского шоссе и планируемых внутриплощадочных второстепенных проездов приняты в соответствии с таблицей 11.6 СП 42.13330.2016.

Таблица 5

Категория дорог и улиц	Расчетная скорость движения, км/ч	Ширина полосы движения, м	Число полос движения (суммарно в двух направлениях)	Наименьший радиус кривых в плане, м	Наибольший продольный уклон, 0/00	Наименьший радиус вертикальной выпуклой кривой, м	Наименьший радиус вертикальной вогнутой кривой, м	Ширина пешеходной части тротуара, м
Проезды:								
- основные и боковой проезд	40	3,0	2	50	70	600	250	1,0
- второстепенные	30	3,5	1	25	80	600	200	0,75

3.4. Характеристики планируемых объектов инженерной инфраструктуры

Характеристики коммуникаций и объектов водоснабжения

Точки подключения и технические параметры, необходимые для подключения потребителей планируемого и реконструируемых объектов капитального строительства, уточняются на последующих стадиях проектирования после получения технических условий.

На дальнейшей стадии проектирования необходимо выполнение гидравлического расчета пропускной способности сохраняемых водопроводных сетей, при недостаточной пропускной способности требуется перекладка существующих сетей с увеличением диаметра.

Противопожарные мероприятия: система пожаротушения низкого давления с подачей воды через гидранты.

Сети хозяйственно-питьевого водопровода закольцованы для обеспечения высокой надежности водоснабжения потребителей.

Характеристики коммуникаций и объектов водоотведения

Хозяйственно-бытовая канализация

Планируется перекладка сетей водоотведения на территорию общего пользования в связи с изменением их местоположения - размещением вдоль Тульского шоссе.

Режим водоотведения - круглосуточный.

Точки подключения и технические параметры, необходимые для подключения потребителей планируемого объекта капитального строительства, уточняются на последующих стадиях проектирования после получения технических условий.

Для проверки пропускной способности сохраняемых канализационных сетей необходимо выполнить гидравлический расчет на последующих стадиях проектирования и при необходимости переложить участки канализационного коллектора с недостаточной пропускной способностью.

Ливневая канализация

Отведение поверхностных стоков с территории перспективной застройки, имеющей современную планировку и благоустройство, предусматривается по существующим и планируемым сетям водоотведения (комбинированной системы, со строительством закрытых перехватывающих коллекторов по планируемым проездам и открытых лотков ливневой канализации). Поверхностные воды отводятся к существующим сетям дождевой канализации.

Сети самотечной дождевой канализации планируется проложить вдоль основных проездов.

Поверхностные воды отводятся к существующим сетям дождевой канализации.

Планируется перекладка сетей водоотведения на территорию общего пользования в связи с изменением их местоположения с размещением вдоль Тульского шоссе.

Сети дренажа рекомендуется проложить по периметру всех планируемых объектов капитального строительства.

Точки подключения и технические параметры, необходимые для подключения потребителей планируемого объекта капитального строительства, уточняются на последующих стадиях проектирования после получения технических условий.

Характеристики коммуникаций и объектов теплоснабжения

Теплоснабжение потребителей планируемого ОКС предусматривается от существующих сетей теплоснабжения.

Для проверки пропускной способности существующих тепловых сетей необходимо выполнить гидравлический расчет на последующих стадиях проектирования и при необходимости переложить участки тепловых сетей с недостаточной пропускной способностью.

Точки подключения и технические параметры, необходимые для подключения потребителей планируемого объекта капитального строительства, уточняются на последующих стадиях проектирования после получения технических условий.

Характеристики коммуникаций и объектов электроснабжения

Планируется прокладка силового кабеля 10 кВ до существующей ТП 10/0,4 кВ № 639.

Точки подключения и технические параметры, необходимые для подключения потребителей планируемого объекта капитального строительства, уточняются на последующих стадиях проектирования после получения технических условий.

Характеристики коммуникаций и объектов связи

Планируется перекладка кабелей связи на территорию общего пользования в связи с изменением их местоположения - размещением вдоль Тульского шоссе.

Точки подключения и технические параметры, необходимые для подключения потребителей планируемого объекта капитального строительства, уточняются на последующих стадиях проектирования после получения технических условий.

Характеристики коммуникаций и объектов газоснабжения

Планируется перекладка сети газопровода высокого давления на территорию общего пользования в связи с изменением их местоположения с размещением вдоль Тульского шоссе.

Точки подключения и технические параметры, необходимые для подключения потребителей планируемого объекта капитального строительства, уточняются на последующих стадиях проектирования после получения технических условий.

ПОЛОЖЕНИЯ ОБ ОЧЕРЕДНОСТИ ПЛАНИРУЕМОГО РАЗВИТИЯ ТЕРРИТОРИИ, СОДЕРЖАЩИЕ ЭТАПЫ ПРОЕКТИРОВАНИЯ, СТРОИТЕЛЬСТВА, РЕКОНСТРУКЦИИ ОБЪЕКТОВ КАПИТАЛЬНОГО СТРОИТЕЛЬСТВА ОБЩЕСТВЕННО-ДЕЛОВОГО И ИНОГО НАЗНАЧЕНИЯ И ЭТАПЫ СТРОИТЕЛЬСТВА, РЕКОНСТРУКЦИИ НЕОБХОДИМЫХ ДЛЯ ФУНКЦИОНИРОВАНИЯ ТАКИХ ОБЪЕКТОВ И ОБЕСПЕЧЕНИЯ ЖИЗНЕДЕЯТЕЛЬНОСТИ ГРАЖДАН ОБЪЕКТОВ КОММУНАЛЬНОЙ, ТРАНСПОРТНОЙ, СОЦИАЛЬНОЙ ИНФРАСТРУКТУР

Планируется в составе первой очереди развития территории и первого этапа проектирования и реконструкции ОКС реконструкция 2-3-этажного существующего здания (без учета подвального этажа) прямоугольной формы с размерами в осях 90,0х114,0 м. Здание имеет подвальный этаж. Здание не имеет технического этажа, чердака. Предусматривается реконструкция существующего здания торгового центра в здание технопарка профессионального образования - центр повышения квалификации кадров среднего профессионального образования.

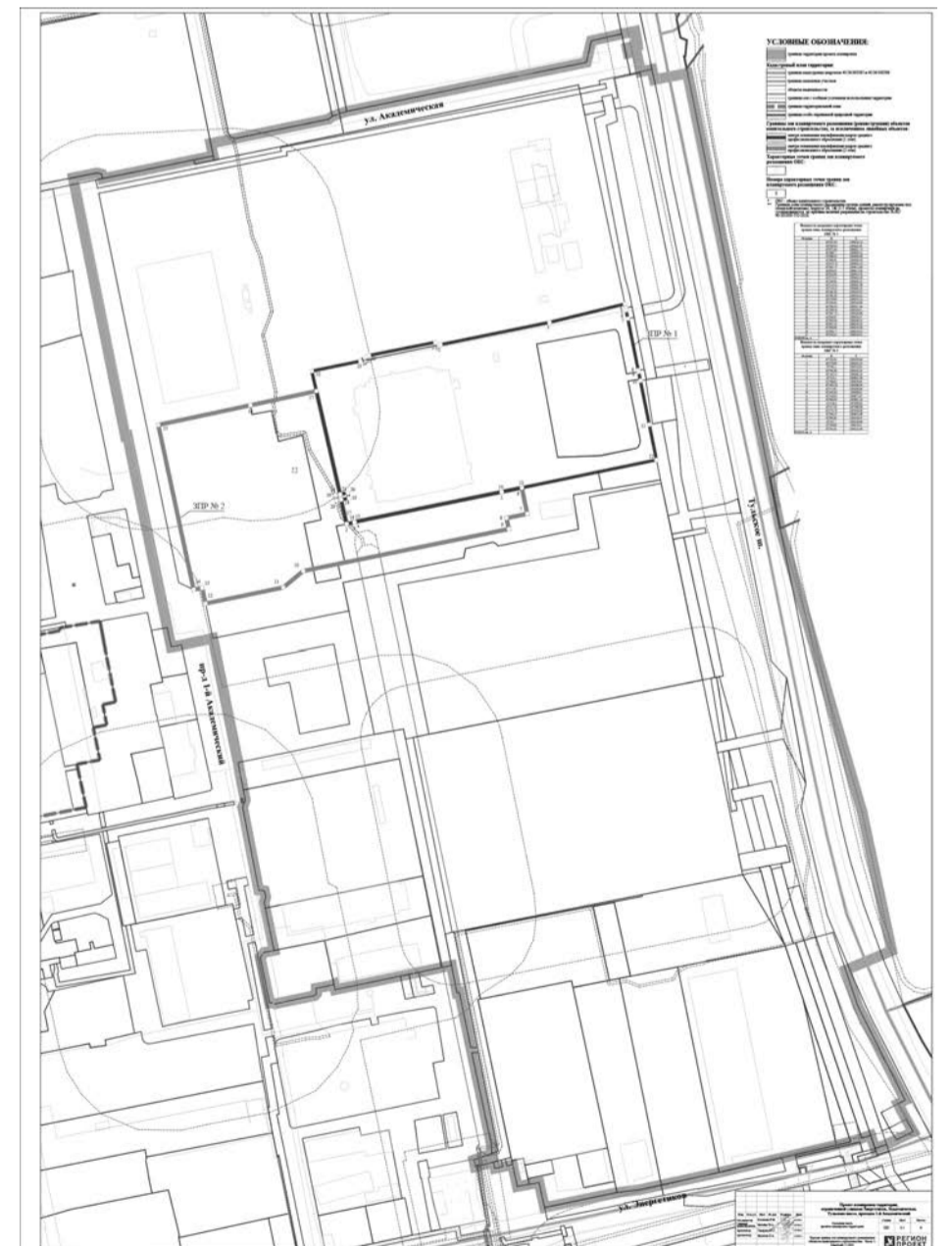
Планируется реконструкция группы зданий под складской комплекс, корпуса 1К, 1Ж в составе первой очереди развития территории, реализуемая в пять этапов проектирования и реконструкции ОКС.

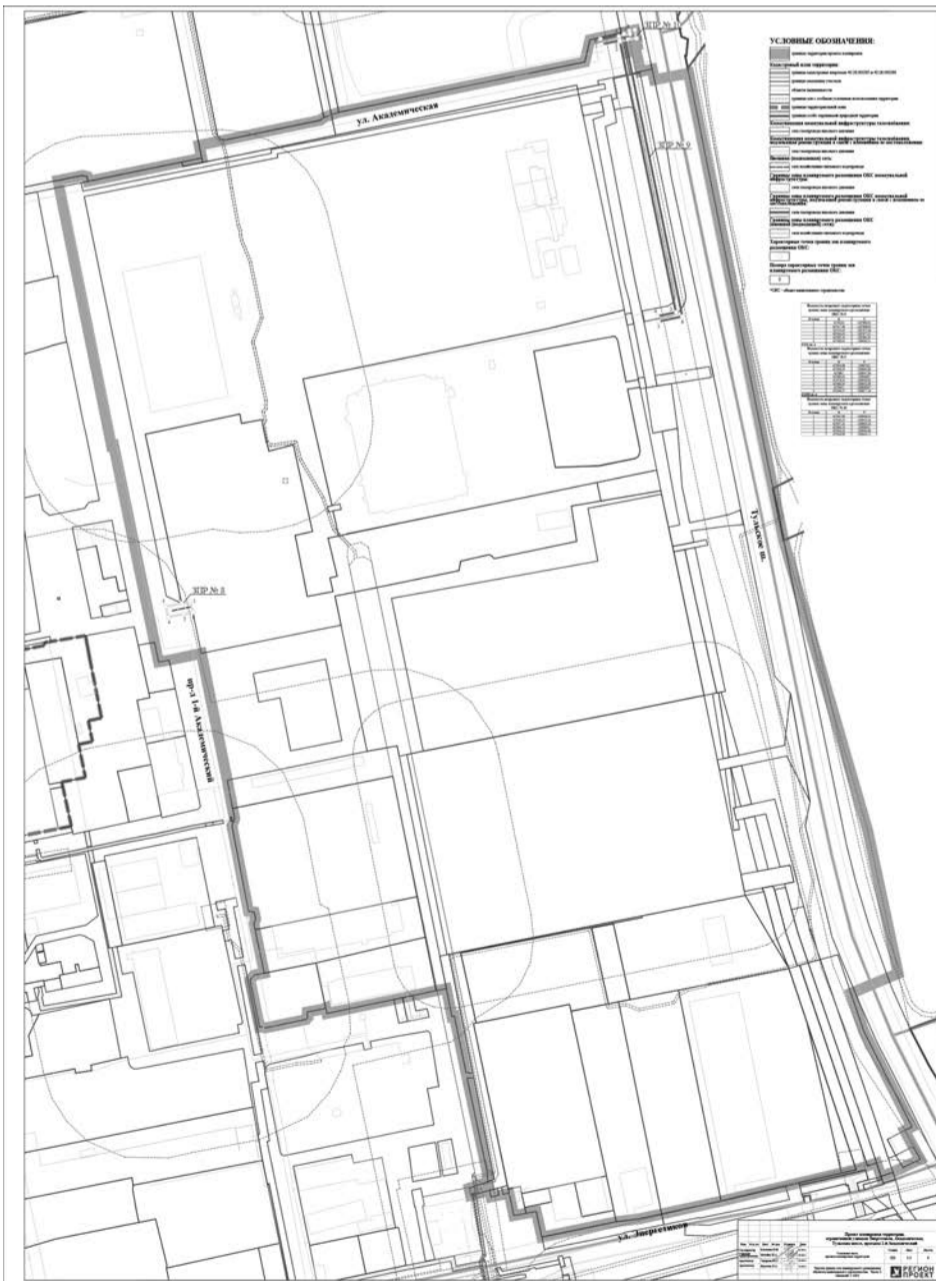
Планируется размещение здания для размещения центра повышения квалификации кадров среднего профессионального образования, на территории зоны планируемого размещения вышеназванного здания в составе спортивной зоны планируется размещение спортивно-оздоровительного сооружения закрытого типа в составе второй очереди развития территории и второго этапа проектирования и строительства ОКС.

Планируется реконструкция автомобильной дороги в районе Т-образного перекрестка улицы Академической и Тульского шоссе с обустройством дополнительных остановочных пунктов общественного транспорта с заездными карманами и тротуара вдоль Тульского шоссе.

Планируется строительство основных проездов и бокового проезда магистральной улицы общегородского значения 2-го класса - регулируемого движения - Тульского шоссе, обеспечивающего транспортную доступность планируемых общественных зданий.

Планируется размещение инженерных сетей.







Приложение 2 к постановлению администрации городского округа города Калуги от 26.05.2026 № 288-п

Проект межевания территории, ограниченной улицами Энергетиков, Академической, проездом 1-м Академическим и Тульским шоссе
Основная часть проекта межевания территории

Санкт-Петербург 2026 год

Сведения о площади изменяемого (измененного) земельного участка, возможные способы его преобразования

1 этап образования земельных участков Таблица 1

Кадастровый номер изменяемого (измененного) земельного участка	Площадь изменяемого (измененного) земельного участка, кв.м	Возможные способы преобразования земельного участка, в результате которого исходный земельный участок сохраняется в измененных границах	Вид разрешенного использования изменяемого (измененного) земельного участка в соответствии с проектом планировки территории и градостроительными регламентами
40:26:000385:141	7852	раздел после расторжения договора аренды, в результате которого исходный земельный участок сохраняется в измененных границах	склады и оптовые базы V класса вредности по классификации СанПиН необходимо изменить вид разрешенного использования на вид «улично-дорожная сеть 12.0.1»

Перечень и сведения о площади образуемых земельных участков, возможные способы их образования, вид разрешенного использования образуемых земельных участков

1 этап образования земельных участков Таблица 2

Условный номер/перечень образуемых земельных участков	Площадь образуемого земельного участка, кв.м	Возможные способы образования земельного участка	Вид разрешенного использования образуемых земельных участков в соответствии с градостроительными регламентами и проектом планировки территории	Вид разрешенного использования образуемых земельных участков в соответствии с видом разрешенного использования исходного(ых) земельного(ых) участка(ов)
:ЗУ 1	99757	образование земельного участка при разделе многоконтурного земельного участка с кадастровым номером 40:26:000385:2752. В результате раздела образуются земельные участки с условными номерами :ЗУ 1, :ЗУ 2, :ЗУ 3, :ЗУ 4, :ЗУ 5, :ЗУ 22	обеспечение занятий спортом в помещениях 5.1.2 (или) предпринимательство 4.0 (применяется после внесения изменения в Правила землепользования и застройки городского округа «Город Калуга», утвержденные решением Городской Думы города Калуги от 14.12.2011 № 247 (в ред. от 20.06.2023 № 168) (далее – ПЗЗ), в части увеличения максимальной площади земельного участка)	40:26:000385:2752: разрешенное использование: «производственная деятельность»; «склад»; «здоровоохранение»; «научно-производственная деятельность»; «обеспечение занятий спортом в помещениях»; «образование и просвещение»; форма собственности: «частная». Площадь: 109 150 кв.м
:ЗУ 3	5168	образование земельного участка при разделе многоконтурного земельного участка с кадастровым номером 40:26:000385:2752. В результате раздела образуются земельные участки с условными номерами :ЗУ 1, :ЗУ 2, :ЗУ 3, :ЗУ 4, :ЗУ 5, :ЗУ 22. образуемый земельный участок с условным номером :ЗУ 3 после образования будет предназначен в соответствии с утвержденным проектом планировки территории и проектом межевания территории для размещения объекта социальной инфраструктуры (размещение объекта социальной инфраструктуры необходимо для соблюдения нормативов градостроительного проектирования) и подлежит обмену на земельный(ые) участок(и), находящийся(иеся) в государственной или муниципальной собственности	образование и просвещение 3.5	40:26:000385:2752: разрешенное использование: «производственная деятельность»; «обеспечение научной деятельности»; «склад»; «здоровоохранение»; «научно-производственная деятельность»; «обеспечение занятий спортом в помещениях»; «образование и просвещение»; форма собственности: «частная». Площадь: 109 150 кв.м

:ЗУ 6	20833	образование земельного участка при разделе земельного участка с кадастровым номером 40:26:000385:141 после расторжения договора аренды, в результате которого исходный земельный участок сохраняется в измененных границах. В результате раздела образуются земельные участки с условными номерами :ЗУ 6, :ЗУ 8 и :ЗУ 18	образование и просвещение 3.5	40:26:000385:141: разрешенное использование: «склады и оптовые базы V класса вредности по классификации СанПиН»; форма собственности: «-». Аренда от 24.08.2018 № 40:26:000385:141-40/001/2018-2; № 40-40-01/035/2011-406; № 40-40-01/068/2013-277; Ограничения прав на земельный участок, предусмотренные статьей 56 Земельного кодекса Российской Федерации от 29.09.2017; Ограничения прав на земельный участок, предусмотренные статьей 56 Земельного кодекса Российской Федерации от 03.08.2020; Ограничения прав на земельный участок, предусмотренные статьей 56 Земельного кодекса Российской Федерации от 14.07.2021; Ограничения прав на земельный участок, предусмотренные статьей 56 Земельного кодекса Российской Федерации от 20.07.2021; Ограничения прав на земельный участок, предусмотренные статьей 56 Земельного кодекса Российской Федерации от 20.01.2022. Площадь: 37623 кв.м
:ЗУ 7	467	образование земельного участка из земель, находящихся в неразграниченной собственности	коммунальное обслуживание 3.1	
:ЗУ 8	2749	образование земельного участка при разделе земельного участка с кадастровым номером 40:26:000385:141 после расторжения договора аренды, в результате которого исходный земельный участок сохраняется в измененных границах. В результате раздела образуются земельные участки с условными номерами :ЗУ 6, :ЗУ 8 и :ЗУ 18	склад 6.9	40:26:000385:141: разрешенное использование: «склады и оптовые базы V класса вредности по классификации СанПиН»; форма собственности: «-». Аренда от 24.08.2018 № 40:26:000385:141-40/001/2018-2; № 40-40-01/035/2011-406; № 40-40-01/068/2013-277; Ограничения прав на земельный участок, предусмотренные статьей 56 Земельного кодекса Российской Федерации от 29.09.2017; Ограничения прав на земельный участок, предусмотренные статьей 56 Земельного кодекса Российской Федерации от 03.08.2020; Ограничения прав на земельный участок, предусмотренные статьей 56 Земельного кодекса Российской Федерации от 14.07.2021; Ограничения прав на земельный участок, предусмотренные статьей 56 Земельного кодекса Российской Федерации от 20.07.2021; Ограничения прав на земельный участок, предусмотренные статьей 56 Земельного кодекса Российской Федерации от 20.01.2022. Площадь: 37623 кв.м
:ЗУ 10	9329	образование земельного участка при перераспределении земельного участка с кадастровым номером 40:26:000385:12 и земель, находящихся в неразграниченной собственности, площадью 5079 кв.м	коммунальное обслуживание 12.0.2	40:26:000385:12: разрешенное использование: «под здание насосной станции с подземными резервуарами»; форма собственности: «-»; Собственность от 27.10.2008 № 40-40-01/048/2008-946. Площадь: 4 250 кв.м

:ЗУ 11	24636	образование земельного участка при перераспределении земельного участка с кадастровым номером 40:26:000385:783 и земель, находящихся в неразграниченной собственности, площадью 2736 кв.м после снятия с кадастрового учета земельных участков с кадастровыми номерами 40:26:000385:782, 40:26:000385:1557, 40:00:000000:419 и 40:26:000385:134	предпринимательство 4.0 (применяется после внесения изменения в ПЗЗ в части увеличения максимальной площади земельного участка)	40:26:000385:783: разрешенное использование: «для строительства объекта торговли»; форма собственности: «-»; Аренда от 10.07.2013 № 40-40/001-40/001/055/2015-455/4 № 40-40-01/062/2013-891. Площадь: 21900 кв.м
:ЗУ 12	44964	образование земельного участка при объединении земельных участков с кадастровыми номерами 40:26:000385:2751 и 40:26:000385:2739 после осуществления обмена земельного участка с кадастровым номером 40:26:000385:2739 на земельный(ые) участок(и), находящийся(иеся) в государственной или муниципальной собственности после погашения частной собственности на земельный участок с кадастровым номером 40:26:000385:2751. Земельный участок с кадастровым номером 40:26:000385:2739 предназначен в соответствии с утвержденным проектом планировки территории и проектом межевания территории для размещения объекта социальной инфраструктуры (размещение объекта социальной инфраструктуры необходимо для соблюдения нормативов градостроительного проектирования) и подлежит обмену на земельный(ые) участок(и), находящийся(иеся) в государственной или муниципальной собственности	образование и просвещение 3.5	40:26:000385:2751: разрешенное использование: «производственная деятельность, тяжелая промышленность, хранение и переработка сельскохозяйственной продукции, обеспечение научной деятельности, легкая промышленность, фармацевтическая промышленность, энергетика, пищевая промышленность, связь, хранение автотранспорта, коммунальное обслуживание, здравоохранение, научно-производственная деятельность, недропользование, религиозное использование, улично-дорожная сеть, благоустройство территории, обеспечение занятий спортом в помещениях, образование и просвещение, стоянка транспортных средств»; форма собственности: «частная». Площадь: 44978, 94 кв.м 40:26:000385:2739: разрешенное использование: «предприятия V класса вредности по классификации СанПиН»; форма собственности: «частная». Площадь: 9 025 кв.м
:ЗУ 18	6189	образование земельного участка при разделе земельного участка с кадастровым номером 40:26:000385:141 после расторжения договора аренды, в результате которого исходный земельный участок сохраняется в измененных границах. В результате раздела образуются земельные участки с условными номерами :ЗУ 6, :ЗУ 8 и :ЗУ 18	образование и просвещение 3.5	40:26:000385:141: разрешенное использование: «склады и оптовые базы V класса вредности по классификации СанПиН»; форма собственности: «-». Аренда от 24.08.2018 № 40:26:000385:141-40/001/2018-2; № 40-40-01/035/2011-406; № 40-40-01/068/2013-277; Ограничения прав на земельный участок, предусмотренные статьей 56 Земельного кодекса Российской Федерации от 29.09.2017; Ограничения прав на земельный участок, предусмотренные статьей 56 Земельного кодекса Российской Федерации от 03.08.2020; Ограничения прав на земельный участок, предусмотренные статьей 56 Земельного кодекса Российской Федерации от 14.07.2021; Ограничения прав на земельный участок, предусмотренные статьей 56 Земельного кодекса Российской Федерации от 20.07.2021; Ограничения прав на земельный участок, предусмотренные статьей 56 Земельного кодекса Российской Федерации от 20.01.2022. Площадь: 37623 кв.м
:ЗУ 20	60	образование земельного участка из земель, находящихся в неразграниченной собственности	коммунальное обслуживание 3.1	

:ЗУ 22	244	образование земельного участка при разделе многоконтурного земельного участка с кадастровым номером 40:26:000385:2752. В результате раздела образуются земельные участки с условными номерами :ЗУ 1, :ЗУ 2, :ЗУ 3, :ЗУ 4, :ЗУ 5, :ЗУ 22. Образующийся земельный участок с условным номером :ЗУ 22 после образования будет предназначен в соответствии с утвержденными проектом планировки территории и проектом межевания территории для размещения объекта социальной инфраструктуры (размещение объекта социальной инфраструктуры необходимо для соблюдения нормативов градостроительного проектирования) и подлежит обмену на земельный(ые) участок(и), находящийся(ися) в государственной или муниципальной собственности	коммунальное обслуживание 3.1	40:26:000385:2752: разрешенное использование: «производственная деятельность; Обеспечение научной деятельности; Склад; Здравоохранение; Научно-производственная деятельность; Обеспечение занятий спортом в помещениях; Образование и просвещение»; форма собственности: «частная». Площадь: 109 150 кв.м
--------	-----	---	-------------------------------	---

:ЗУ 5	1830	образование земельного участка при разделе многоконтурного земельного участка с кадастровым номером 40:26:000385:2752. В результате раздела образуются земельные участки с условными номерами :ЗУ 1, :ЗУ 2, :ЗУ 3, :ЗУ 4, :ЗУ 5, :ЗУ 22. Образующийся земельный участок с условным номером :ЗУ 5 после образования будет предназначен в соответствии с утвержденными проектом планировки территории и проектом межевания территории для размещения объектов инженерной и транспортной инфраструктур, и на котором расположены указанные объекты, вышеназванный образуемый земельный участок подлежат обмену на земельный(ые) участок(и), находящийся(ися) в государственной или муниципальной собственности		улично-дорожная сеть 12.0.1
:ЗУ 13	48667	образование земельного участка из земель, находящихся в неразграниченной собственности, после расторжения договоров аренды и снятия с кадастрового учета земельных участков с кадастровыми номерами 40:26:000385:147, 40:00:000000:419, 40:26:000385:660, 40:26:000385:37, 40:26:000385:144, 40:26:000385:42, 40:26:000385:145, 40:26:000385:146, 40:26:000385:106, 40:26:000385:68, 40:26:000385:107, 40:26:000385:1400, 40:26:000385:1555, 40:26:000385:131, 40:26:000385:1399, 40:26:000385:134, 40:26:000385:83 и 40:26:000385:1557		улично-дорожная сеть 12.0.1
:ЗУ 14	7116	образование земельного участка из земель, находящихся в неразграниченной собственности, после расторжения договоров аренды и снятия с кадастрового учета земельных участков с кадастровыми номерами 40:26:000385:131, 40:26:000385:1399, 40:26:000385:134, 40:00:000000:419 и 40:26:000385:1557		благоустройство территории 12.0.2
:ЗУ 15	10285	образование земельного участка из земель, находящихся в неразграниченной собственности		улично-дорожная сеть 12.0.1

2 этап образования земельных участков Таблица 3

Условный номер/перечень образуемых земельных участков	Площадь образуемого земельного участка, кв.м	Возможные способы образования земельного участка	Вид разрешенного использования образуемых земельных участков в соответствии с градостроительными регламентами и проектом планировки территории	Вид разрешенного использования образуемых земельных участков в соответствии с видом разрешенного использования исходного(ых) земельного(ых) участка(ов)
:ЗУ 16	107503	образование земельного участка при перераспределении земельного участка, образованного на первом этапе, с условным номером :ЗУ 1, после его постановки на кадастровый учет и земель, находящихся в неразграниченной собственности, площадью 7746 кв.м	обеспечение занятий спортом в помещениях 5.1.2 и (или) предпринимательство 4.0 (применяется после внесения изменения в ПЗЗ в части увеличения максимальной площади земельного участка)	Образующийся на первом этапе земельный участок с условным номером :ЗУ 1: разрешенное использование: «производственная деятельность; Обеспечение научной деятельности; Склад; Здравоохранение; Научно-производственная деятельность; Обеспечение занятий спортом в помещениях; Образование и просвещение» или «обеспечение занятий спортом в помещениях 5.1.2 и (или) предпринимательство 4.0»
:ЗУ 19	32190	образование земельного участка при объединении земельных участков, образованных на первом этапе, с условными номерами :ЗУ 3, :ЗУ 6 и :ЗУ 18 после регистрации права муниципальной собственности на земельные участки, образованные на первом этапе с условными номерами :ЗУ 3, :ЗУ 6 и :ЗУ 18	образование и просвещение 3.5	Образующиеся на первом этапе земельные участки с условными номерами :ЗУ 3, :ЗУ 6 и :ЗУ 18: «образование и просвещение 3.5»
:ЗУ 23	45208	образование земельного участка при объединении земельных участков, образованных на первом этапе, с условными номерами :ЗУ 12 и :ЗУ 22	образование и просвещение 3.5	Образующийся на первом этапе земельный участок с условным номером :ЗУ 12: «образование и просвещение 3.5»

3 этап образования земельных участков Таблица 4

Условный номер образуемого земельного участка	Площадь образуемого земельного участка, кв.м	Возможные способы образования земельного участка	Вид разрешенного использования образуемого земельного участка в соответствии с градостроительными регламентами и проектом планировки территории	Вид разрешенного использования образуемого земельного участка в соответствии с видом разрешенного использования исходного(ых) земельного(ых) участка(ов)
:ЗУ 21	32221	образование земельного участка при перераспределении земельного участка, образованного на втором этапе, с условным номером :ЗУ 19 после его постановки на кадастровый учет и земель, находящихся в неразграниченной собственности, площадью 31 кв.м	образование и просвещение 3.5	Образующийся на втором этапе земельный участок с условным номером :ЗУ 19: образование и просвещение 3.5

Перечень и сведения о площади образуемых земельных участков, которые будут отнесены к территории общего пользования, возможные способы их образования, вид разрешенного использования образуемых земельных участков 1 этап образования земельных участков Таблица 5

Условный номер/перечень образуемых земельных участков	Площадь образуемого земельного участка, кв.м	Возможные способы образования земельного участка	Вид разрешенного использования образуемых земельных участков в соответствии с градостроительными регламентами
:ЗУ 2	1814	образование земельного участка при разделе многоконтурного земельного участка с кадастровым номером 40:26:000385:2752. В результате раздела образуются земельные участки с условными номерами :ЗУ 1, :ЗУ 2, :ЗУ 3, :ЗУ 4, :ЗУ 5, :ЗУ 22. Образующийся земельный участок с условным номером :ЗУ 2 после образования будет предназначен в соответствии с утвержденными проектом планировки территории и проектом межевания территории для размещения объектов инженерной и транспортной инфраструктур, и на котором расположены указанные объекты, вышеназванный образуемый земельный участок подлежат обмену на земельный(ые) участок(и), находящийся(ися) в государственной или муниципальной собственности	улично-дорожная сеть 12.0.1
:ЗУ 4	337	образование земельного участка при разделе многоконтурного земельного участка с кадастровым номером 40:26:000385:2752. В результате раздела образуются земельные участки с условными номерами :ЗУ 1, :ЗУ 2, :ЗУ 3, :ЗУ 4, :ЗУ 5, :ЗУ 22. Образующийся земельный участок с условным номером :ЗУ 4 после образования будет предназначен в соответствии с утвержденными проектом планировки территории и проектом межевания территории для размещения объектов инженерной и транспортной инфраструктур, и на котором расположены указанные объекты, вышеназванный образуемый земельный участок подлежат обмену на земельный(ые) участок(и), находящийся(ися) в государственной или муниципальной собственности	улично-дорожная сеть 12.0.1

2 этап образования земельных участков Таблица 6

Условный номер образуемого земельного участка	Площадь образуемого земельного участка, кв.м	Возможные способы образования земельного участка	Вид разрешенного использования образуемого земельного участка в соответствии с градостроительными регламентами
:ЗУ 17	11253	образование земельного участка при перераспределении образуемого на первом этапе земельного участка с условным номером :ЗУ 2 и земель, находящихся в неразграниченной собственности после расторжения договоров аренды и снятия с кадастрового учета земельных участков с кадастровыми номерами 40:26:000385:1567, 40:26:000385:147, 40:26:000385:1533 и 40:26:000385:1089	улично-дорожная сеть 12.0.1

Перечень координат поворотных точек границ территории, в отношении которой утвержден проект межевания Таблица 7

№ точки	Y	X
1	426830,71	1298323,1
2	426854,36	1298317,83
3	426850,61	1298297,15
4	426871,39	1298292,79
5	426871,39	1298292,79
6	426870,23	1298287,32
7	426869,45	1298283,39
8	426867,84	1298275,96
9	426873,94	1298274,71
10	426869,82	1298258,91
11	426869,35	1298257,08
12	426875,9	1298255,76
13	426882,04	1298273,06
14	426890,69	1298272,56
15	426977,75	1298253,99
16	426982,94	1298252,92
17	427035,25	1298242,15
18	427034,77	1298239,89
19	427060,78	1298234,76
20	427058,75	1298225,16
21	427037,67	1298124,23
22	427042,85	1298123,12
23	427041,85	1298120,81
24	427039,03	1298106,15
25	427036,44	1298106,11
26	427033,96	1298106,57
27	427032,13	1298104,85
28	427024,26	1298067,04
29	427025,29	1298064,7
30	427024,88	1298062,04
31	427068,36	1298053,09
32	427073,18	1298056,86
33	427075,03	1298066,24
34	427115,23	1298057,9
35	427120,75	1298056,76
36	427125,26	1298058,43
37	427131,6	1298056,99
38	427132,31	1298051,68
39	427211,1	1298036,4
40	427218,07	1298039
41	427227,51	1298037,03
42	427253,59	1298032,13
43	427323,72	1298017,72
44	427346,35	1298013,16
45	427371,03	1298008,12
46	427364,71	1297978,36
47	427363,03	1297968,57
48	427381,11	1297964,84
49	427497,26	1297940,61
50	427525,71	1297934,78
51	427563,53	1297926,96
52	427563,13	1297925,01
53	427579,8	1297921,65
54	427788,67	1297879,45
55	427808,74	1297875,44
56	427813,27	1297898,12
57	427812,28	1297902,47
58	427807,9	1297903,34
59	427829,43	1298008,48
60	427841,29	1298006,08
61	427846,11	1298029,86
62	427861,72	1298105,23
63	427864,41	1298118,19
64	427867,1	1298121,47
65	427869,46	1298128,42
66	427871,8	1298135,3
67	427918,36	1298362,8
68	427938,87	1298367,53
69	427945,29	1298396,29
70	427897,83	1298406,46

71	427908,06	1298458,92
72	427876,28	1298465,44
73	427608,64	1298519,59
74	427475,5	1298546,78
75	427206,58	1298624,56

№ точки	Y	X
76	427074,68	1298652,73
77	427056,38	1298608,97
78	427021,7	1298620,7
79	426932,75	1298665,47
80	426929,33	1298658,59
81	426914,57	1298666,33
82	426902,66	1298673,2
83	426897,79	1298662,88
84	426895,14	1298657,25
85	426895,17	1298657,23
86	426895,05	1298656,98
87	426894,64	1298656,13
88	426894,23	1298655,28
89	426893,83	1298654,44
90	426893,43	1298653,59
91	426893,03	1298652,74
92	426892,64	1298651,89
93	426892,25	1298651,04
94	426891,87	1298650,19
95	426891,49	1298649,34
96	426891,12	1298648,49
97	426890,75	1298647,64
98	426890,38	1298646,79
99	426890,02	1298645,94
100	426889,67	1298645,08
101	426889,67	1298645,08
102	426886,91	1298636,87
103	426899,4	1298632,68
104	426896,63	1298624,42
105	426893,17	1298613,78
106	426889,98	1298600,13
107	426863,98	1298488,82
108	426852,08	1298433,9
109	426847,57	1298413,12
110	426844,91	1298391,9

S=562387 кв. м

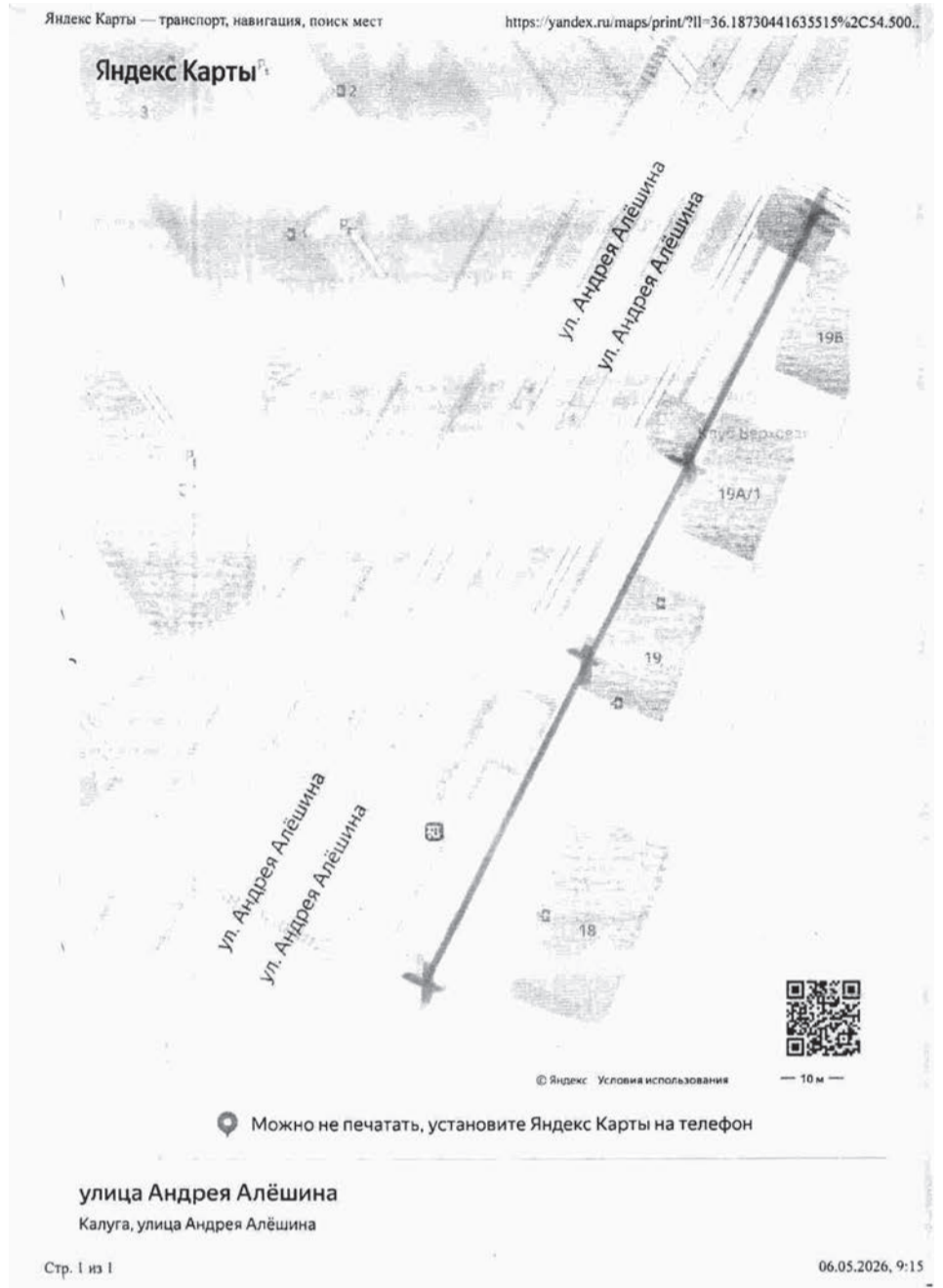




Администрация городского округа города Калуги информирует о выявленном на территории городского округа города Калуги Калужской области бесхозяйном имуществе:

- сеть наружного освещения, расположенная по адресу: г. Калуга, ул. Андрея Алёшина, от д. 18 до д. 196.

В случае установления собственников вышеуказанного объекта движимого имущества необходимо в тридцатидневный срок с момента публикации настоящего сообщения обратиться в управление экономики и имущественных отношений города Калуги по адресу: г. Калуга, ул. Воробьевская, д. 5, контактный телефон: (4842) 714-916».



**Официальный сайт
Администрации
городского округа города
Калуги – www.kaluga-gov.ru**



**ГАЗЕТУ В ЭЛЕКТРОННОМ ВИДЕ
МОЖНО СКАЧАТЬ НА САЙТЕ
WWW.NEDELJA40.RU**



ЛЕТО В ПАРКЕ

2026 ИЮНЬ

Управление культуры города Калуги

ГОРОДСКОЙ ПАРК КУЛЬТУРЫ И ОТДЫХА

ЛЕТНИЙ ТВОРЧЕСКИЙ СЕЗОН – 2026

0+

1 июня
11:00 Городской праздник, посвященный Дню защиты детей
Концертно-развлекательная программа
«В объективе – лето!» Центра развития творчества детей
и юношества «Созвездие» г. Калуги
17:00 Концертная программа группы «Земляника»

6 июня
16:00 Семейный праздник «Пушкин в городе»

7 июня
12:00 Праздничное мероприятие «От истока к будущему» Областного
центра дополнительного образования детей им. Ю.А. Гагарина
17:00 Танцевальный вечер в парке

12 июня
12:00 Праздничная концертная программа «Россия – наша гордость!»

13 июня
16:00 Атмосферный праздник «Пионовое настроение»

14 июня
15:00 Фестиваль творчества и талантов «Инклюзивфест»
17:00 Танцевальный вечер в парке

20 июня
12:00 Концерт «Детские песни о главном»
муниципального камерного хора Калужского дома музыки
17:00 Гитар-фест, посвященный дню рождения Виктора Цоя

21 июня
16:00 Концертная программа «В сердце – Россия, в песне – душа»
17:00 Танцевальный вечер в парке

28 июня
15:00 Фестиваль молодежной культуры «КОД ДВИЖЕНИЯ»
17:00 Танцевальный вечер в парке

ВСТРЕЧАЕМСЯ В ПАРКЕ!
Все мероприятия бесплатные. Желаем приятного отдыха!
#ЛЕТОВПАРКЕ #КАЛУГА2026




* В программе возможны изменения